



МИНИСТЕРСТВО КУЛЬТУРЫ  
РОССИЙСКОЙ ФЕДЕРАЦИИ



## ПРИКАЗ

17 декабря 2018 г.

Москва

№ 2229

**Об утверждении границ и режима использования территории объекта культурного наследия федерального значения «Золотые ворота», 1164 г., расположенного по адресу: г. Владимир, ул. Б. Московская, д. 1-а**

В соответствии с Федеральным законом от 25 июня 2002 г. № 73-ФЗ «Об объектах культурного наследия (памятниках истории и культуры) народов Российской Федерации» (Собрание законодательства Российской Федерации, 2002, № 26, ст. 2519; 2003, № 9, ст. 805; 2004, № 35, ст. 3607; 2005, № 23, ст. 2203; 2006, № 1, ст. 10; № 52 (ч. I), ст. 5498; 2007, № 1 (ч. I), ст. 21; № 27, ст. 3213; № 43, ст. 5084; № 46, ст. 5554; 2008, № 20, ст. 2251; № 29 (ч. I), ст. 3418; № 30 (ч. II), ст. 3616; 2009, № 51, ст. 6150; 2010, № 43, ст. 5450; № 49, ст. 6424; № 51 (ч. III), ст. 6810; 2011, № 30 (ч. I), ст. 4563; № 45, ст. 6331; № 47, ст. 6606; № 49 (ч. I), ст. 7015, ст. 7026; 2012, № 31, ст. 4322; № 47, ст. 6390; № 50 (ч. V), ст. 6960; 2013, № 17, ст. 2030; № 19, ст. 2331; № 30 (ч. I), ст. 4078; 2014, № 43, ст. 5799; № 49 (ч. VI), ст. 6928; 2015, № 10, ст. 1420; № 29 (ч. I), ст. 4359; № 51 (ч. III), ст. 7237; 2016, № 1, (ч. I) ст. 28, ст. 79; № 11, ст. 1494; № 15, ст. 2057; № 27 (ч. II) ст. 4294; № 52 (ч. V), ст. 7480; 2017, № 11, ст. 1538, № 31 (ч. I), ст. 4771; 2018, № 1 (ч. I), ст. 42, № 32 (ч. II), ст. 5133, № 32 (ч. II), ст. 5135) и подпунктами 5.3.7 и 5.4.3 Положения о Министерстве культуры Российской Федерации, утвержденного постановлением Правительства Российской Федерации от 20 июля 2011 г. № 590 (Собрание законодательства

Российской Федерации, 2011, № 31, ст. 4758; № 44, ст. 6272; 2012, № 6, ст. 688; № 17, ст. 2018; № 26, ст. 3524; № 37, ст. 5001; № 39, ст. 5270; 2013, № 3, ст. 204; № 8, ст. 841; № 31, ст. 4239; № 33, ст. 4386; № 41, ст. 5182; № 45, ст. 5822; 2014, № 9, ст. 909; № 30 (ч. II), ст. 4305; № 40 (ч. III), ст. 5426, № 48, ст. 6860; 2015, № 2, ст. 491; № 4, ст. 664; № 9, ст. 1339; № 17 (ч. IV), ст. 2565; № 18, ст. 2728; № 20, ст. 2919; 2016, № 2 (ч. I), ст. 325; №25, ст. 3801; № 27 (ч. III) ст. 4496; № 28, ст. 4741; № 52 (ч. V), ст. 7667; 2017, № 2 (ч. II), ст. 406; № 12, ст. 1723, 2018, № 28, ст. 4219; № 30, ст. 4739; № 36, ст. 5634),  
п р и к а з ы в а ю:

1. Утвердить:


границы территории объекта культурного наследия федерального значения «Золотые ворота», 1164 г., расположенного по адресу: г. Владимир, ул. Б. Московская, д. 1-а (далее – Объект), согласно приложению № 1 к настоящему приказу;

режим использования территории Объекта согласно приложению № 2 к настоящему приказу.

2. Департаменту государственной охраны культурного наследия (Р.А.Рыбало) обеспечить внесение сведений в единый государственный реестр объектов культурного наследия (памятников истории и культуры) народов Российской Федерации об Объекте.

3. Контроль за исполнением настоящего приказа возложить на заместителя Министра культуры Российской Федерации С.Г.Обрывалина.

Врио Министра



Н.А.Малаков

Приложение № 1  
к приказу Министерства культуры  
Российской Федерации  
от «17» декабря 2018 г.  
№ 2229

## ОПИСАНИЕ

**границ территории объекта культурного наследия федерального значения «Золотые ворота», 1164 г., расположенного по адресу:  
г. Владимир, ул. Б. Московская, д. 1-а**

Линия границ территории объекта культурного наследия федерального значения «Золотые ворота», 1164 г., расположенного по адресу: г. Владимир, ул. Б. Московская, д. 1-а (далее – Объект), проходит:

от характерной (поворотной) точки 1 (далее – точка) до точки 7 – на восток, далее на север и северо-восток по границе между проезжей частью улицы Большая Московская и мощением площади Золотых ворот;

от точки 7 до точки 9 – параллельно северному фасаду Золотых ворот на расстоянии 1,6 метра от северной пристройки, ограничивается бордюрным камнем проезжей части улицы Большая Московская;

от точки 9 до точки 12 – на восток и юго-восток по границе между проезжей частью улицы Большая Московская и мощением площади Золотых ворот;

от точки 12 до точки 13 – параллельно восточному фасаду Золотых ворот на расстоянии 5,7 метра от проездной арки, ограничивается бордюрным камнем проезжей части улицы Большая Московская;

от точки 13 до точки 18 – на юг и юго-запад по границе между проезжей частью улицы Большая Московская и мощением площади Золотых ворот;

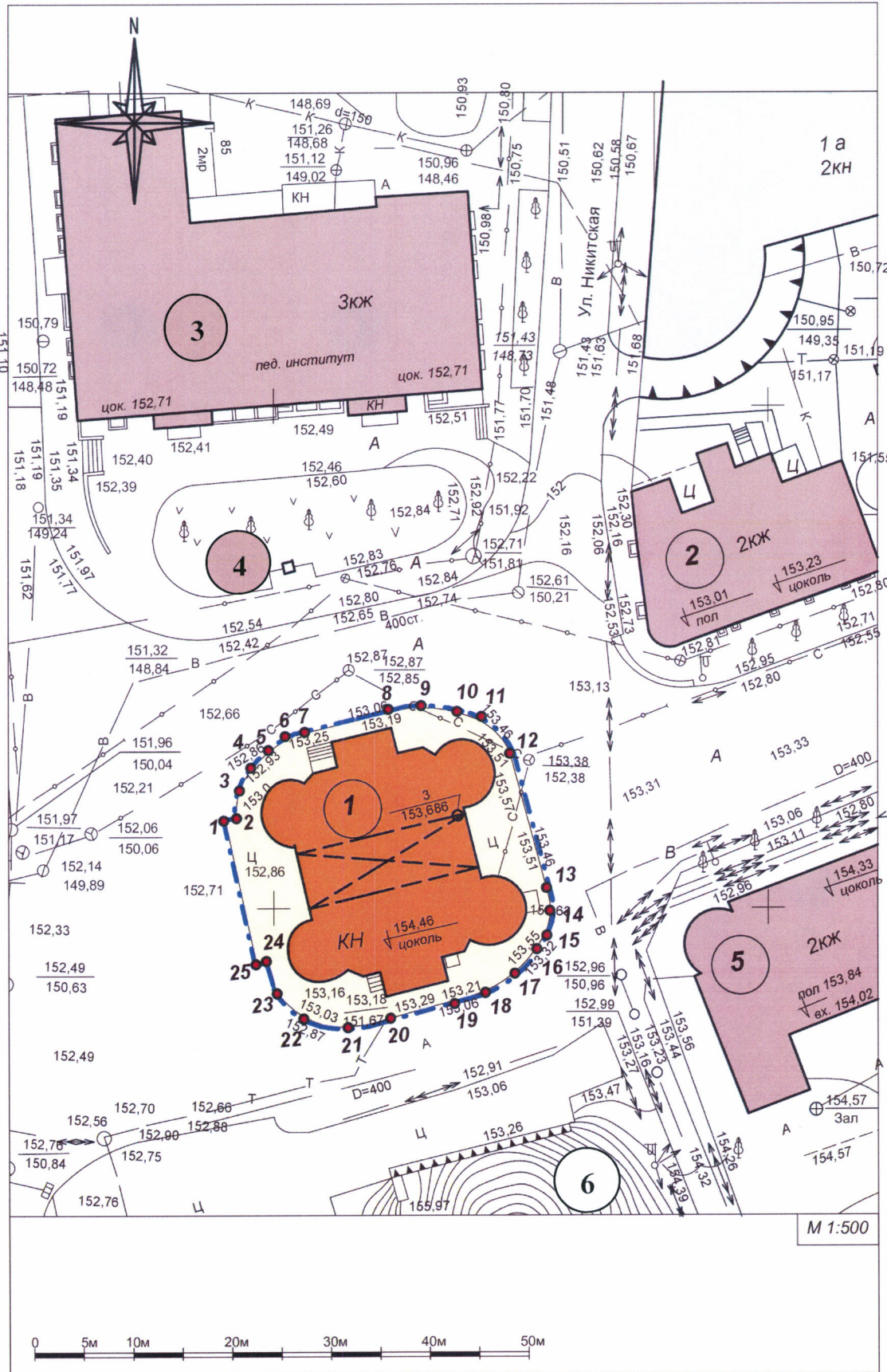
от точки 18 до точки 21 – параллельно южному фасаду Золотых ворот на расстоянии 2,0 метра от южной пристройки, ограничивается бордюрным камнем проезжей части улицы Большая Московская;

от точки 21 до точки 25 – на запад и северо-запад по границе между проезжей частью улицы Большая Московская и мощением площади Золотых ворот;

от точки 25 до точки 1 – параллельно западному фасаду Золотых ворот на расстоянии 6,0 метров от проездной арки, ограничивается бордюрным камнем проезжей части улицы Большая Московская.


---

### Карта (схема) границ территории Объекта



## Экспликация к карте (схеме) границ территории Объекта

 - 1. Объект культурного наследия федерального значения «Золотые ворота», 1164 г.;

 - границы территории, территория объекта культурного наследия федерального значения «Золотые Ворота», 1164 г.;

 - объекты культурного наследия регионального значения:


2. «Усадьба А.Е. Дюнанта. Ворота», 1-я четверть XIX века;

3. «Здание реального училища», 1908 г.;

4. Памятник П.И. Лебедеву - Полянскому, (гранит, ск. Далецкий В.Е.), 1962 г.;

5. «Дом Г.Т. Мещерягина. Ворота», 1-я половина XIX века;

 2 - характерная точка границы территории объекта культурного наследия «Золотые Ворота», 1164 г.;

 - объекты культурного наследия федерального значения:

6. «Земляные валы», XI–XII вв.

---

**Координаты  
характерных (поворотных) точек к карте (схеме) границ территории  
Объекта**

Наименование (номер) характерной (поворотной) точки	Координаты, м Система координат МСК-33 Метод определения координат – картометрический, средняя квадратическая погрешность положения характерной (поворотной) точки – 0,1 м.	
	X	Y
1	191162.52	221013.56
2	191162.73	221014.34
3	191165.46	221014.52
4	191168.43	221015.37
5	191169.65	221017.12
6	191171.05	221019.57
7	191172.32	221021.97
8	191174.55	221030.77
9	191174.72	221036.12
10	191174.40	221039.08
11	191174.03	221040.70
12	191170.60	221043.23
13	191157.34	221047.09
14	191154.80	221046.99
15	191151.83	221046.46
16	191150.68	221045.25
17	191148.74	221042.63
18	191146.74	221039.46
19	191145.89	221037.75
20	191144.22	221031.76
21	191144.33	221026.08
22	191145.08	221021.61
23	191146.98	221019.51
24	191148.99	221018.05

25	191148.79	221017.28
1	191162.52	221013.56

---



Приложение № 2  
к приказу Министерства культуры  
Российской Федерации  
от «17» декабря 2018 г.  
№ 2229

**Режим  
использования территории объекта культурного наследия  
федерального значения «Золотые ворота», 1164 г., расположенного  
по адресу: г. Владимир, ул. Б. Московская, д. 1-а**

1. На территории объекта культурного наследия федерального значения «Золотые ворота», 1164 г., расположенного по адресу: г. Владимир, ул. Б. Московская, д. 1-а (далее – Объект), установлен режим использования земель историко-культурного назначения.

2. На территории Объекта разрешается:

2.1. Проведение работ по сохранению объекта культурного наследия и его отдельных элементов, направленных на консервацию, реставрацию, ремонт, приспособление памятника истории и культуры для современного использования, раскрытие и сохранение подлинных частей, элементов, деталей здания, планировки;

2.2. Осуществление работ по изучению объекта культурного наследия, инженерных, физико-химических исследований, производство зондажей;

2.3. Проведение археологических исследований при наличии открытого листа с последующей рекультивацией нарушенных земель;

2.4. Применение традиционных материалов при реставрации памятника истории и культуры, использование белого камня, глиняного кирпича, древесины, кровельной меди;

2.5. Благоустройство территории объекта культурного наследия, сохранение и восстановление планировочных характеристик его историко-природной среды, реконструкции дорожек, проездов, площадок с учетом ст. 36 Федерального закона от 25 июня 2002 № 73-ФЗ «Об объектах культурного наследия (памятниках истории и культуры) народов Российской Федерации»;

- 2.6. Обеспечение мер пожарной безопасности;
- 2.7. Обеспечение мер экологической безопасности;
- 2.8. Сохранение исторически сложившегося ландшафта.

3. На территории Объекта запрещается:

3.1. Снос объекта культурного наследия, изменение его объемно-пространственных характеристик;

3.2. Строительство зданий и сооружений;

3.3. Строительство надземных линий электропередач, газопроводов и других инженерных коммуникаций, прокладка новых дорог;

3.4. Установка на фасадах, крышах объекта культурного наследия любых технических объектов и элементов, в том числе кондиционеров, крупногабаритных антенн, технических элементов инженерных систем, рекламных конструкций, вывесок, телеантенн;

3.5. Размещение временных построек, киосков, автостоянок транспортных средств, складов, площадок для складирования любых веществ, материалов и оборудования;

3.6. Изменение исторической планировочной структуры, отметок природного рельефа.

---