




МИНИСТЕРСТВО КУЛЬТУРЫ
РОССИЙСКОЙ ФЕДЕРАЦИИ



ПРИКАЗ

17 декабря 2018г.

Москва

№ 2230

**Об утверждении границ и режима использования территории
объекта культурного наследия федерального значения
«Церковь Николая Надеина», 1621 г., расположенного по
адресу: г. Ярославль, Народный пер., д. 2а**

В соответствии с Федеральным законом от 25 июня 2002 г. № 73-ФЗ «Об объектах культурного наследия (памятниках истории и культуры) народов Российской Федерации» (Собрание законодательства Российской Федерации, 2002, № 26, ст. 2519; 2003, № 9, ст. 805; 2004, № 35, ст. 3607; 2005, № 23, ст. 2203; 2006, № 1, ст. 10; № 52 (ч. I), ст. 5498; 2007, № 1 (ч. I), ст. 21; № 27, ст. 3213; № 43, ст. 5084; № 46, ст. 5554; 2008, № 20, ст. 2251; № 29 (ч. I), ст. 3418; № 30 (ч. II), ст. 3616; 2009, № 51, ст. 6150; 2010, № 43, ст. 5450; № 49, ст. 6424; № 51 (ч. III), ст. 6810; 2011, № 30 (ч. I), ст. 4563; № 45, ст. 6331; № 47, ст. 6606; № 49 (ч. I), ст. 7015, ст. 7026; 2012, № 31, ст. 4322; № 47, ст. 6390; № 50 (ч. V), ст. 6960; 2013, № 17, ст. 2030; № 19, ст. 2331; № 30 (ч. I), ст. 4078; 2014, № 43, ст. 5799; № 49 (ч. VI), ст. 6928; 2015, № 10, ст. 1420; № 29 (ч. I), ст. 4359; № 51 (ч. III), ст. 7237; 2016, № 1, (ч. I) ст. 28, ст. 79; № 11, ст. 1494; № 15, ст. 2057; № 27 (ч. II) ст. 4294; № 52 (ч. V) ст. 7480; 2017, № 11, ст. 1538, № 31 (ч. I), ст. 4771; 2018, № 1 (ч. I), ст. 42, № 32 (ч. II), ст. 5133, № 32 (ч. II), ст. 5135) и подпунктами 5.3.7 и 5.4.3 Положения о Министерстве культуры Российской Федерации, утвержденного постановлением Правительства Российской Федерации от 20 июля 2011 г. № 590 (Собрание законодательства Российской Федерации, 2011, № 31,

ст. 4758; № 44, ст. 6272; 2012, № 6, ст. 688; № 17, ст. 2018; № 26, ст. 3524; № 37, ст. 5001; № 39, ст. 5270; 2013, № 3, ст. 204; № 8, ст. 841; № 31, ст. 4239; № 33, ст. 4386; № 41, ст. 5182; № 45, ст. 5822; 2014, № 9, ст. 909; № 30 (ч. II), ст. 4305; № 40 (ч. III), ст. 5426, № 48, ст. 6860; 2015, № 2, ст. 491; № 4, ст. 664; № 9, ст. 1339; № 17 (ч. IV), ст. 2565; № 18, ст. 2728; № 20, ст. 2919; 2016, № 2 (ч. I), ст. 325; № 25, ст. 3801; № 27 (ч. III) ст. 4496; № 28, ст. 4741; № 52 (ч. V), ст. 7667; 2017, № 2 (ч. II), ст. 406; № 12, ст. 1723, 2018, № 28, ст. 4219; № 30, ст. 4739; № 36, ст. 5634), п р и к а з ы в а ю:

1. Утвердить:

границы территории объекта культурного наследия федерального значения «Церковь Николая Надеина», 1621 г., расположенного по адресу: г. Ярославль, Народный пер., д. 2а (далее – Объект), согласно приложению № 1 к настоящему приказу;

режим использования территории Объекта согласно приложению № 2 к настоящему приказу.

2. Департаменту государственной охраны культурного наследия (Р.А.Рыбало) обеспечить внесение сведений в единый государственный реестр объектов культурного наследия (памятников истории и культуры) народов Российской Федерации об Объекте.

3. Контроль за исполнением настоящего приказа возложить на заместителя Министра культуры Российской Федерации С.Г.Обрывалина.

Врио Министра



Н.А.Малаков

Приложение № 1
к приказу Министерства культуры
Российской Федерации
от « 17 » сентября 2018 г.
№ 2230

Описание
границ территории объекта культурного наследия федерального значения «Церковь Николы Надеина», 1621 г., расположенного по адресу: г. Ярославль, Народный пер., д. 2а

Линия границы территории объекта культурного наследия федерального значения «Церковь Николы Надеина», 1621 г., расположенного по адресу: г. Ярославль, Народный пер., д. 2а (далее – Объект), проходит:

от характерной (поворотной) точки (далее – точка) А до точки Б – по линии застройки Народного переуллка на север на расстояние 11,5 м;

от точки Б до точки В – далее под прямым углом на запад на расстояние 22 м;

от точки В до точки Г – по капитальной застройке (дом 2/4 по улице Волкова) на север на расстояние 62 м, далее под прямым углом на северо-восток;

от точки Г до точки Д – по внутриквартальной территории до дома 27 по Волжской набережной на расстояние 59 м;

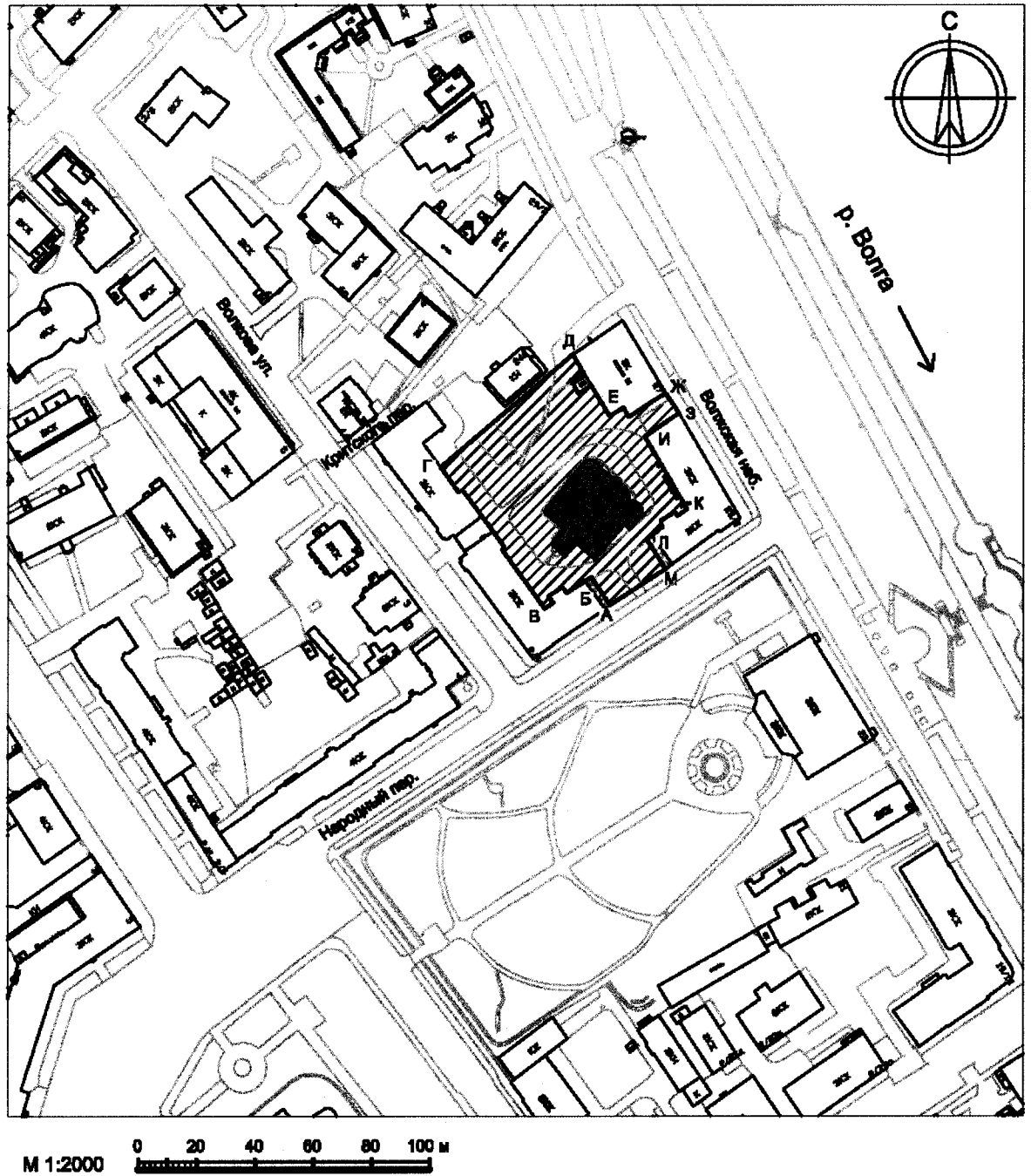
от точки Д до точки Ж – далее через точку Е по капитальной застройке (дом 27 по Волжской набережной);

от точки Ж до точки З – далее на юг по линии застройки Волжской набережной на расстояние 8,3 м;




от точки З до точки М – далее через точки И, К, Л по капитальной застройке (дом 25/2 по Волжской набережной) до линии застройки Народного переуллка, далее под углом 90 градусов на юго-запад;

от точки М до точки А – по линии застройки Народного переулка
в исходную точку на расстояние 22,7 м.

Карта (схема)
 границ территории Объекта



Условные обозначения к карте (схеме) границ территории
 Объекта:

-  - Объект;
-  - границы территории Объекта;
- A** - характерная (поворотная) точка;
-  - территория Объекта.

**Координаты
характерных (поворотных) точек к карте (схеме)
границ территории Объекта**

Номер характерной (поворотной) точки	Координаты характерных (поворотных) точек определены в местной системе координат МСК – 76 картометрическим методом с погрешностью измерения 0.1 м	
	X	Y
1 (А)	552.46	1636.47
2 (Б)	561.99	1630.07
3	556.6	1621.68
4	558.58	1620.04
5	555.54	1615.44
6	553.26	1617.08
7 (В)	551.28	1614.1
8	571.16	1599.54
9	572.08	1600.32
10	578.26	1595.72
11	585.08	1590.68
12	591.34	1585.92
13	590.66	1584.48
14 (Г)	599.04	1578.4
15 (Д)	637.14	1623.56
16	631	1627.3
17	628.64	1623.04
18	624.02	1625.5
19	626.74	1629.9
20 (Е)	616.32	1636.26
21	619.28	1640.9
22	616	1642.82
23 (Ж)	624.24	1655.4
24 (З)	617.36	1660.08

25 (H)	609.44	1648.34
26 (K)	584.98	1662.9
27	582.58	1659.52
28	584	1658.66
29	581.02	1653.86
30	578.9	1654.42
31 (J)	574.66	1649.04
32 (M)	564.76	1655.56
1 (A)	552.46	1636.47

Приложение № 2
к приказу Министерства культуры
Российской Федерации
от « 17 » декабря 2018 г.
№ 2230

**Режим
использования территории объекта культурного наследия
федерального значения «Церковь Никола Надеина», 1621 г.,
расположенного по адресу: г. Ярославль, Народный пер., д. 2а**

1. Территория объекта культурного наследия федерального значения «Церковь Никола Надеина», 1621 г., расположенного по адресу: г. Ярославль, Народный пер., д. 2а (далее – Объект), относится к землям историко-культурного назначения.

2. На территории Объекта разрешается:

2.1. Проведение работ по сохранению Объекта;

2.2. Сохранение элементов планировочной структуры территории Объекта;

2.3. Сохранение элементов природного и культурного ландшафта;

2.4. Проведение работ по обеспечению функционирования Объекта поддержанию его функциональной инфраструктуры, не нарушающих целостности Объекта;

2.5. Проведение работ по выявлению и изучению объектов археологического наследия, располагающихся на территории Объекта, в порядке, предусмотренном законодательством Российской Федерации в сфере государственной охраны объектов культурного наследия;

2.6. Консервация и музеефикация Объекта, объектов археологического наследия, а также культурного слоя, на основании комплексных научно-исследовательских работ;

2.7. Проведение работ по благоустройству территории;

2.8. Обеспечение мер пожарной безопасности Объекта;

2.9. Ремонт, реконструкция подземных инженерных коммуникаций с

последующей рекультивацией нарушенных участков;

2.10. Ремонт и реконструкция дорог, проездов, не нарушающих целостность Объекта и не создающих угрозы его повреждения, разрушения или уничтожения.

2.11. На прилегающих к территории Объекта участках, находящихся вдоль береговой линии, допускается проведение работ по берегоукреплению в целях предотвращения эрозии, постепенного размыва берега, а также возможности его обрушения.

3. На территории Объекта запрещается:

3.1. Новое строительство;

3.2. Хозяйственная деятельность, ведущая к разрушению, искажению внешнего облика Объекта, нарушающая целостность Объекта и создающая угрозу его повреждения, разрушения или уничтожения;

3.3. Самовольная вырубка растительности, уничтожение травяного покрова;

3.4. Установка на фасадах, крышах Объекта средств технического обеспечения, в том числе кондиционеров, телеантенн, тарелок спутниковой связи и подобное;

3.5. Прокладка наземных и воздушных инженерных коммуникаций, кроме временных, необходимых для проведения работ по сохранению Объекта;

3.6. Движение транспортных средств на территории Объекта, в случае если движение транспортных средств создает угрозу нарушения его целостности и сохранности;

3.7. Устройство автостоянок;

3.8. Размещение любых рекламных конструкций на Объекте и на территории Объекта;

3.9. Создание разрушающих вибрационных нагрузок динамическим воздействием на грунты в зоне их взаимодействия с Объектом;

3.10. Оставление материалов (конструкций) и строительного мусора после демонтажа сооружений возведенных в рамках работ по сохранению;

3.11. Складирование твердых бытовых отходов.
