



МИНИСТЕРСТВО ПРИРОДНЫХ РЕСУРСОВ И ЭКОЛОГИИ
РОССИЙСКОЙ ФЕДЕРАЦИИ
(Минприроды России)

П Р И К А З

г. МОСКВА

10.12.2018

№ 650



МИНИСТЕРСТВО ЮСТИЦИИ РОССИЙСКОЙ ФЕДЕРАЦИИ

ЗАРЕГИСТРИРОВАНО

Регистрационный № 53190

от 26 декабря 2018.

**Об утверждении Положения
о национальном парке «Чикой»**

На основании подпункта 5.2.69 Положения о Министерстве природных ресурсов и экологии Российской Федерации, утвержденного постановлением Правительства Российской Федерации от 11.11.2015 № 1219 (Собрание законодательства Российской Федерации, 2015, № 47, ст. 6586; 2016, № 2, ст. 325; № 25, ст. 3811; № 28, ст. 4741; № 29, ст. 4816; № 38, ст. 5564; № 39, ст. 5658; № 49, ст. 6904; 2017, № 42, ст. 6163; 2018, № 26, ст. 3866; № 27, ст. 4077; № 30, ст. 4735; № 46, ст. 7056), п р и к а з ы в а ю:

утвердить прилагаемое Положение о национальном парке «Чикой».

Министр

Д.Н. Кобылкин

Утверждено
приказом Минприроды России
от 10.12.2018 № 650

ПОЛОЖЕНИЕ О НАЦИОНАЛЬНОМ ПАРКЕ «ЧИКОЙ»

I. ОБЩИЕ ПОЛОЖЕНИЯ

1. Настоящее Положение разработано в соответствии с требованиями Федерального закона от 10.01.2002 № 7-ФЗ «Об охране окружающей среды» (Собрание законодательства Российской Федерации, 2002, № 2, ст. 133; 2004, № 35, ст. 3607; 2005, № 1, ст. 25; № 19, ст. 1752; 2006, № 1, ст. 10; № 52, ст. 5498; 2007, № 7, ст. 834; № 27, ст. 3213; 2008, № 26, ст. 3012; № 29, ст. 3418; № 30, ст. 3616; 2009, № 1, ст. 17; № 11, ст. 1261; № 52, ст. 6450; 2011, № 1, ст. 54; № 29, ст. 4281; № 30, ст. 4590, 4591, 4596; № 48, ст. 6732; № 50, ст. 7359; 2012, № 26, ст. 3446; 2013, № 11, ст. 1164; № 27, ст. 3477; № 30, ст. 4059; № 52, ст. 6971, 6974; 2014, № 11, ст. 1092; № 30, ст. 4220; № 48, ст. 6642; 2015, № 1, ст. 11; № 27, ст. 3994; № 29, ст. 4359; № 48, ст. 6723; 2016, № 1, ст. 24; № 15, ст. 2066; № 26, ст. 3887; № 27, ст. 4187, 4286, 4291; 2017, № 31, ст. 4829; 2018, № 1, ст. 47, 87), Федерального закона от 14.03.1995 № 33-ФЗ «Об особо охраняемых природных территориях» (Собрание законодательства Российской Федерации, 1995, № 12, ст. 1024; 2002, № 1, ст. 2; 2005, № 1, ст. 25; № 19, ст. 1752; 2006, № 50, ст. 5279; 2007, № 13, ст. 1464; № 21, ст. 2455; 2008, № 29, ст. 3418; № 30, ст. 3616; № 49, ст. 5742, 5748; 2009, № 1, ст. 17; № 52, ст. 6455; 2011, № 30, ст. 4567, 4590; № 48, ст. 6732; № 49, ст. 7043; 2012, № 26, ст. 3446; 2013, № 52, ст. 6971; 2014, № 11, ст. 1092; № 26, ст. 3377; № 42, ст. 5615; № 48, ст. 6642; 2015, № 1, ст. 52; № 29, ст. 4347, 4359; 2016, № 27, ст. 4187; 2017, № 1, ст. 27; 2018, № 32, ст. 5114, 5133, 5135), Лесного кодекса Российской Федерации (Собрание законодательства Российской Федерации, 2006, № 50, ст. 5278; 2008, № 20, ст. 2251; № 30, ст. 3597, 3599, 3616; № 52, ст. 6236; 2009, № 11, ст. 1261; № 29, ст. 3601; № 30, ст. 3735; № 52, ст. 6441; 2010, № 30, ст. 3998; 2011, № 1, ст. 54; № 25, ст. 3530; № 27, ст. 3880; № 29, ст. 4291; № 30, ст. 4590; № 48, ст. 6732; № 50, ст. 7343; 2012, № 26, ст. 3446; № 31, ст. 4322; 2013, № 51, ст. 6680; № 52, ст. 6961, 6971, 6980; 2014, № 11, ст. 1092; № 26, ст. 3377, 3386; № 30, ст. 4251; 2015, № 24, ст. 3547; № 27, ст. 3997; № 29, ст. 4350, 4359; 2016, № 1, ст. 75; № 18, ст. 2495; № 26, ст. 3875, 3887; № 27, ст. 4198, 4294; 2017, № 27, ст. 3940; 2018, № 1, ст. 55; № 32, ст. 5133, 5134, 5135), Земельного кодекса Российской Федерации (Собрание законодательства Российской Федерации, 2001, № 44, ст. 4147; 2003, № 27, ст. 2700; 2004, № 27, ст. 2711; № 41, ст. 3993; № 52, ст. 5276; 2005, № 1, ст. 15, 17; № 10, ст. 763; № 30, ст. 3122, 3128; 2006, № 1, ст. 17; № 17, ст. 1782; № 23, ст. 2380; № 27, ст. 2880, 2881; № 31, ст. 3453; № 43, ст. 4412; № 50, ст. 5279, 5282; № 52, ст. 5498; 2007, № 1, ст. 23, 24; № 10, ст. 1148; № 21, ст. 2455; № 26, ст. 3075; № 31, ст. 4009;

№ 45, ст. 5417; № 46, ст. 5553; 2008, № 20, ст. 2251, 2253; № 29, ст. 3418; № 30, ст. 3597, 3616; № 52, ст. 6236; 2009, № 1, ст. 19; № 11, ст. 1261; № 29, ст. 3582; 3601; № 30, ст. 3735; № 52, ст. 6416, 6419, 6441; 2010, № 30, ст. 3998; 2011, № 1, ст. 47, 54; № 13, ст. 1688; № 15, ст. 2029; № 25, ст. 3531; № 27, ст. 3880; № 29, ст. 4284; № 30, ст. 4562, 4563, 4567, 4590, 4594, 4605; № 48, ст. 6732; № 49, ст. 7027, 7043; № 50, ст. 7343, 7359, 7365, 7366; № 51, ст. 7446, 7448; 2012, № 26, ст. 3446; № 31, ст. 4322; № 53, ст. 7643; 2013, № 9, ст. 873; № 14, ст. 1663; № 23, ст. 2881; № 27, ст. 3440, 3477; № 30, ст. 4080; № 52, ст. 6961, 6971, 6976, 7011; 2014, № 26, ст. 3377; № 30, ст. 4218, 4225, 4235; № 43, ст. 5799; 2015, № 1, ст. 11, 38, 40, 52; № 10, ст. 1418; № 17, ст. 2477; № 27, ст. 3997; № 29, ст. 4339, 4350, 4359, 4378; № 41, ст. 5631; № 48, ст. 6723; 2016, № 1, ст. 51, 80; № 18, ст. 2495; № 22, ст. 3097; № 26, ст. 3875, 3890; № 27, ст. 4267, 4268, 4269, 4287, 4294, 4298, 4306; 2017, № 27, ст. 3938, 3940; № 30, ст. 4457; № 31, ст. 4765, 4829; 2018, № 1, ст. 90, 91; № 27, ст. 3947, № 28, ст. 4139, 4149; № 32, ст. 5133, 5134, 5135), Водного кодекса Российской Федерации (Собрание законодательства Российской Федерации, 2006, № 23, ст. 2381; № 50, ст. 5279; 2007, № 26, ст. 3075; 2008, № 29, ст. 3418; № 30, ст. 3616; 2009, № 30, ст. 3735; № 52, ст. 6441; 2011, № 1, ст. 32; № 29, ст. 4281; № 30, ст. 4590, 4594, 4596, 4605; № 48, ст. 6732; № 50, ст. 7343, 7359; 2012, № 26, ст. 3446; № 31, ст. 4322; 2013, № 19, ст. 2314; № 27, ст. 3440; № 43, ст. 5452; № 52, ст. 6961; 2014, № 26, ст. 3387; № 42, ст. 5615; № 43, ст. 5799; 2015, № 1, ст. 11, 12, 52; № 29, ст. 4347, 4350, 4359, 4370; № 48, ст. 6723; 2016, № 45, ст. 6203; 2017, № 31, ст. 4757, 4810; 2018, № 32, ст. 5135), Градостроительного кодекса Российской Федерации (Собрание законодательства Российской Федерации, 2005, № 1, ст. 16; № 30, ст. 3128; 2006, № 1, ст. 10, 21; № 23, ст. 2380; № 31, ст. 3442; № 50, ст. 5279; № 52, ст. 5498; 2007, № 1, ст. 21; № 21, ст. 2455; № 31, ст. 4012; № 45, ст. 5417; № 46, ст. 5553; № 50, ст. 6237; 2008, № 20, ст. 2251, 2260; № 29, ст. 3418; № 30, ст. 3604, 3616; № 52, ст. 6236; 2009, № 1, ст. 17; № 29, ст. 3601; № 48, ст. 5711; № 52, ст. 6419; 2010, № 31, ст. 4195, 4209; № 48, ст. 6246; № 49, ст. 6410; 2011, № 13, ст. 1688; № 17, ст. 2310; № 27, ст. 3880; № 29, ст. 4281, 4291; № 30, ст. 4563, 4572, 4590, 4591, 4594, 4605; № 49, ст. 7015, 7042; № 50, ст. 7343; 2012, № 26, ст. 3446; № 30, ст. 4171; № 31, ст. 4322; № 47, ст. 6390; № 53, ст. 7614, 7619, 7643; 2013, № 9, ст. 873, 874; № 14, ст. 1651; № 23, ст. 2871; № 27, ст. 3477, 3480; № 30, ст. 4040, 4080; № 43, ст. 5452; № 52, ст. 6961, 6983; 2014, № 14, ст. 1557; № 16, ст. 1837; № 19, ст. 2336; № 26, ст. 3377, 3386, 3387; № 30, ст. 4218, 4220, 4225; № 42, ст. 5615; № 43, ст. 5799, 5804; № 48, ст. 6640; 2015, № 1, ст. 9, 11, 38, 52, 72, 86; № 17, ст. 2477; № 27, ст. 3967; № 29, ст. 4339, 4342, 4350, 4378, 4389; № 48, ст. 6705; 2016, № 1, ст. 22, 79; № 26, ст. 3867; № 27, ст. 4248, 4294, 4301, 4302, 4303, 4304, 4305, 4306; № 52, ст. 7494; 2017, № 11, ст. 1540; № 25, ст. 3595; № 27, ст. 3932; № 31, ст. 4740, 4767, 4771, 4829; 2018, № 1, ст. 39, 47, 90, 91; № 18, ст. 2559; № 32, ст. 5105, 5114, 5123, 5133, 5134, 5135), Федерального закона от 24.04.1995 № 52-ФЗ «О животном мире» (Собрание законодательства Российской Федерации, 1995, № 17, ст. 1462; 2003, № 46, ст. 4444; 2004, № 45, ст. 4377; 2005, № 1, ст. 25; 2006, № 1, ст. 10; № 52, ст. 5498; 2007, № 1, ст. 21; № 17, ст. 1933; № 50, ст. 6246; 2008, № 30, ст. 3616; № 49, ст. 5748; 2009, № 1, ст. 17; № 11, ст. 1261; № 30, ст. 3735; 2011, № 1, ст. 32; № 30,

ст. 4590; № 48, ст. 6732; 2013, № 19, ст. 2331; 2015, № 29, ст. 4359, 4370; 2016, № 27, ст. 4160; 2018, № 27, ст. 3947; № 32, ст. 5114), Федерального закона от 20.12.2004 № 166-ФЗ «О рыболовстве и сохранении водных биологических ресурсов» (Собрание законодательства Российской Федерации, 2004, № 52, ст. 5270; 2006, № 1, ст. 10; № 23, ст. 2380; № 52, ст. 5498; 2007, № 1, ст. 23; № 17, ст. 1933; № 50, ст. 6246; 2008, № 49, ст. 5748; 2011, № 1, ст. 32; № 30, ст. 4590; № 48, ст. 6728, 6732; № 50, ст. 7343, 7351; 2013, № 27, ст. 3440; № 52, ст. 6961; 2014, № 11, ст. 1098; № 26, ст. 3387; № 45, ст. 6153; № 52, ст. 7556; 2015, № 1, ст. 72; № 18, ст. 2623; № 27, ст. 3999; 2016, № 27, ст. 4282; 2017, № 50, ст. 7562), постановлением Правительства РСФСР от 18.12.1991 № 48 «Об утверждении Положения о государственных природных заповедниках в Российской Федерации» (Собрание постановлений Правительства РСФСР, 1992, № 4, ст. 25; Собрание актов Президента и Правительства Российской Федерации, 1992, № 9, ст. 604; Собрание законодательства Российской Федерации, 1995, № 3, ст. 190; 1996, № 18, ст. 2153).

2. Национальный парк «Чикой» (далее – национальный парк) создан постановлением Правительства Российской Федерации от 28.02.2014 № 158 «О создании национального парка «Чикой» (Собрание законодательства Российской Федерации, 2014, № 10, ст. 1048).

3. Национальный парк расположен на территории Красночикойского муниципального района Забайкальского края. Общая площадь национального парка составляет 666467,73 гектара.

4. Границы национального парка определены в системе координат МСК-75 и представлены в приложении 1 к настоящему Положению.

5. Национальный парк в соответствии с пунктом 2 постановления Правительства Российской Федерации от 28.02.2014 № 158 «О создании национального парка «Чикой» отнесен к ведению Минприроды России.

6. Границы и особенности режима особой охраны национального парка учитываются при разработке планов и перспектив экономического и социального развития, лесохозяйственных регламентов и проектов освоения лесов, подготовке документов территориального планирования, проведении лесоустройства и инвентаризации земель.

7. Управление национальным парком осуществляется федеральным государственным бюджетным учреждением «Национальный парк «Чикой» (далее – Учреждение).

II. ЗАДАЧИ НАЦИОНАЛЬНОГО ПАРКА

8. На национальный парк возлагаются следующие основные задачи:

- 1) сохранение природных комплексов, уникальных и эталонных природных участков и объектов;
- 2) сохранение историко-культурных объектов;
- 3) экологическое просвещение населения;
- 4) создание условий для регулируемого туризма и отдыха;
- 5) осуществление научной (научно-исследовательской) деятельности в области охраны окружающей среды в целях разработки мероприятий по

сохранению и развитию природного потенциала и рекреационного потенциала Российской Федерации;

6) осуществление государственного экологического мониторинга (государственного мониторинга окружающей среды);

7) восстановление нарушенных природных и историко-культурных комплексов и объектов.

III. РЕЖИМ ОСОБОЙ ОХРАНЫ ТЕРРИТОРИИ НАЦИОНАЛЬНОГО ПАРКА

9. На территории национального парка запрещается любая деятельность, которая может нанести ущерб природным комплексам и объектам растительного и животного мира, культурно-историческим объектам и которая противоречит целям и задачам национального парка, в том числе:

1) разведка и разработка полезных ископаемых;

2) деятельность, влекущая за собой нарушение почвенного покрова и геологических обнажений;

3) деятельность, влекущая за собой изменения гидрологического режима;

4) предоставление на территории национального парка садоводческих и дачных участков;

5) строительство магистральных дорог, трубопроводов, линий электропередачи и других коммуникаций, а также строительство и эксплуатация хозяйственных и жилых объектов, за исключением объектов туристской индустрии, музеев и информационных центров и объектов, связанных с функционированием национального парка и с обеспечением функционирования расположенного в его границах населенного пункта;

6) строительство объектов спорта, являющихся объектами капитального строительства, а также связанных с ними объектов инженерной и транспортной инфраструктур;

7) заготовка древесины (за исключением заготовки гражданами древесины для собственных нужд);

8) заготовка живицы;

9) промысловая охота;

10) промышленное и прибрежное рыболовство;

11) заготовка пригодных для употребления в пищу лесных ресурсов (пищевых лесных ресурсов), других недревесных лесных ресурсов (за исключением заготовки гражданами таких ресурсов для собственных нужд);

12) деятельность, влекущая за собой нарушение условий обитания объектов растительного и животного мира;

13) сбор биологических коллекций, кроме осуществляемого в рамках научно-исследовательской деятельности, предусмотренной тематикой и планами научных исследований Учреждения;

14) интродукция живых организмов в целях их акклиматизации;

15) выпас и прогон домашних животных вне дорог и водных путей общего пользования и вне специально предусмотренных для этого мест;

16) сплав древесины по водотокам и водоемам;

17) организация массовых спортивных и зрелищных мероприятий, организация туристских стоянок, мест отдыха и разведение костров за пределами специально предусмотренных для этого мест;

18) самовольное ведение археологических раскопок, сбор и вывоз предметов, имеющих историко-культурную ценность;

19) нахождение с огнестрельным, пневматическим и метательным оружием, в том числе на дорогах общего пользования, капканами и другими орудиями охоты, а также с продукцией добывания объектов животного мира и орудиями добычи (вылова) водных биоресурсов, кроме случаев, связанных с проведением мероприятий на территории национального парка по государственному надзору в области охраны окружающей среды уполномоченными должностными лицами, с осуществлением спортивного и любительского рыболовства, спортивной и любительской охоты в соответствии с настоящим Положением;

20) взрывные работы;

21) пускание палов, выжигание растительности (за исключением противопожарных мероприятий, осуществляемых по согласованию с Учреждением);

22) проведение сплошных рубок лесных насаждений, за исключением сплошных санитарных рубок, рубок, связанных с тушением лесных пожаров, в том числе с созданием противопожарных разрывов, и рубок, связанных со строительством, реконструкцией и эксплуатацией линейных объектов, осуществляемых в соответствии с настоящим Положением;

23) размещение скотомогильников (биотермических ям), создание объектов размещения отходов производства и потребления, радиоактивных, химических, взрывчатых, токсичных, отравляющих и ядовитых веществ, за исключением накопления отходов производства и потребления в соответствии с настоящим Положением;

24) мойка транспортных средств на берегах водных объектов;

25) движение и стоянка механизированных транспортных средств вне дорог общего пользования и специально предусмотренных для этого мест, проход и стоянка судов и иных плавучих средств вне водных путей общего пользования и специально предусмотренных для этого мест, кроме случаев, связанных с функционированием национального парка;

26) уничтожение и повреждение аншлагов, шлагбаумов, стендов, граничных столбов и других информационных знаков и указателей, оборудованных экологических троп и мест отдыха, строений на территории национального парка, а также имущества Учреждения, нанесение надписей и знаков на валунах, деревьях, обнажениях горных пород и историко-культурных объектах;

27) посадка летательных аппаратов, кроме случаев, связанных с функционированием национального парка, аварийных, спасательных работ и противопожарных мероприятий;

28) пролет летательных аппаратов ниже 500 метров над территорией национального парка без согласования Учреждения;

29) применение ядохимикатов, минеральных удобрений, химических средств защиты растений и стимуляторов роста;

30) распашка земель (за исключением мер противопожарного обустройства лесов и биотехнических мероприятий, проводимых для нужд национального парка);

31) нахождение с собаками (за исключением используемых при проведении мероприятий по охране природных комплексов и объектов), содержание собак без привязи, вне вольеров или иных сооружений, ограничивающих зону их передвижения, нагонка и натаска собак.

10. На территории национального парка установлен дифференцированный режим особой охраны с учетом природных, историко-культурных и иных особенностей, согласно которому выделены следующие функциональные зоны:

10.1 Заповедная зона, предназначенная для сохранения природной среды в естественном состоянии и в границах которой запрещается осуществление любой экономической деятельности.

В пределах заповедной зоны дополнительно к ограничениям, перечисленным в пункте 9 настоящего Положения, запрещены любая хозяйственная деятельность и рекреационное использование территории.

В заповедной зоне допускаются научно-исследовательская деятельность, ведение экологического мониторинга, проведение природоохранных, биотехнических, противопожарных мероприятий, лесоустроительных и землеустроительных работ.

Уменьшение площади заповедной зоны не допускается.

Основные виды разрешенного использования земельных участков¹, расположенных в границах заповедной зоны:

- обеспечение научной деятельности;
- деятельность по особой охране и изучению природы;
- охрана природных территорий.

Вспомогательные виды разрешенного использования земельных участков:

- передвижное жилье;
- историко-культурная деятельность.

10.2. Особо охраняемая зона, предназначенная для сохранения природной среды в естественном состоянии и в границах которой допускаются проведение экскурсий и посещение такой зоны в целях познавательного туризма.

В пределах особо охраняемой зоны дополнительно к ограничениям, перечисленным в пункте 9 настоящего Положения, запрещаются:

спортивное и любительское рыболовство;

¹ Классификатор видов разрешенного использования земельных участков, утвержденный приказом Министерства экономического развития Российской Федерации от 01.09.2014 № 540 (зарегистрирован Минюстом России 08.09.2014, регистрационный № 33995), с изменениями, внесенными приказами Минэкономразвития России от 30.09.2015 № 709 (зарегистрирован Минюстом России 21.10.2015, регистрационный № 39397), от 06.10.2017 № 547 (зарегистрирован Минюстом России 25.10.2017, регистрационный № 48683)

пребывание граждан вне дорог общего пользования и специально выделенных маршрутов;

строительство зданий и сооружений, предназначенных для размещения посетителей национального парка, а также устройство и оборудование стоянок для ночлега;

накопление отходов производства и потребления;

заготовка и сбор гражданами недревесных лесных ресурсов, пищевых лесных ресурсов и лекарственных растений для собственных нужд;

заготовка гражданами древесины для собственных нужд;

сенокосение, за исключением проводимого в целях обеспечения пожарной безопасности;

выпас и прогон домашних животных;

размещение ульев и пчел;

спортивная и любительская охота.

В особо охраняемой зоне допускаются:

научно-исследовательская и эколого-просветительская деятельность;

ведение государственного мониторинга окружающей среды;

проведение природоохранных, биотехнических, противопожарных и санитарно-оздоровительных мероприятий, лесоустроительных и землеустроительных работ;

эксплуатация лесных проездов;

организация и обустройство экскурсионных экологических троп и маршрутов.

Уменьшение площади особо охраняемой зоны не допускается.

Основные виды разрешенного использования земельных участков², расположенных в границах особо охраняемой зоны:

- обеспечение научной деятельности;

- деятельность по особой охране и изучению природы;

- охрана природных территорий.

Вспомогательные виды разрешенного использования земельных участков:

- передвижное жилье;

- природно-познавательный туризм;

- историко-культурная деятельность;

- курортная деятельность.

10.3 Рекреационная зона, предназначенная для обеспечения и осуществления рекреационной деятельности, развития физической культуры и спорта, а также размещения объектов туристской индустрии, музеев и информационных центров.

В пределах рекреационной зоны, дополнительно к ограничениям, перечисленным в пункте 9 настоящего Положения, запрещаются:

отдых и ночлег за пределами предусмотренных для этого мест.

² Классификатор видов разрешенного использования земельных участков, утвержденный приказом Министерства экономического развития Российской Федерации от 01.09.2014 № 540

На участках рек Буркал, Дербул, Чикой, Чикокон могут быть введены ограничения осуществления любительского и спортивного рыболовства на добычу водных биологических ресурсов (ограничение сроков рыболовства и \или мест осуществления рыболовства) с целью сохранения и увеличения популяций водных биологических ресурсов рек.

В рекреационной зоне допускаются:

спортивное и любительское рыболовство;

заготовка и сбор гражданами недревесных лесных ресурсов, пищевых лесных ресурсов и лекарственных растений для собственных нужд в специально отведенных Учреждением местах. Сроки, способы заготовки и сбора недревесных лесных ресурсов, пищевых лесных ресурсов и лекарственных растений устанавливаются научно-техническим советом Учреждения;

заготовка гражданами древесины для собственных нужд на основании договоров купли-продажи лесных насаждений;

выпас и прогон домашних животных на участках, специально определенных Учреждением;

размещение ульев и пчел на участках, специально определенных Учреждением;

научно-исследовательская и эколого-просветительская деятельность, ведение государственного мониторинга окружающей среды, проведение природоохранных, биотехнических, лесохозяйственных и противопожарных мероприятий, лесоустроительных и землеустроительных работ;

организация и обустройство экскурсионных экологических троп и маршрутов, смотровых площадок, туристских стоянок и мест отдыха;

размещение музеев и информационных центров Учреждения, в том числе с экспозицией под открытым небом;

временное складирование бытовых отходов (на срок не более чем шесть месяцев) в местах (на площадках), специально определенных Учреждением и обустроенных в соответствии с требованиями законодательства Российской Федерации в области охраны окружающей среды, в целях их дальнейшего использования, обезвреживания, размещения, транспортирования;

работы по комплексному благоустройству территории;

спортивная и любительская охота;

сенокошение на участках, специально определенных Учреждением;

строительство, реконструкция, ремонт и эксплуатация хозяйственных и жилых объектов, в том числе дорог, лесных дорог и лесных проездов, трубопроводов, линий электропередачи и других коммуникаций, объектов, связанных с функционированием национального парка;

строительство, реконструкция и эксплуатация гостевых домов и иных объектов рекреационной инфраструктуры.

Основные виды разрешенного использования земельных участков³, расположенных в границах рекреационной зоны:

- растениеводство;
- скотоводство;
- пчеловодство;
- отдых (рекреация);
- обеспечение научной деятельности;
- деятельность по особой охране и изучению природы;
- охрана природных территорий;
- транспорт;
- использование лесов;
- водные объекты;
- общее пользование водными объектами.

Вспомогательные виды разрешенного использования земельных участков:

- рыбоводство;
- выращивание тонизирующих, лекарственных, цветочных культур;
- ведение личного подсобного хозяйства на полевых участках;
- передвижное жилье;
- историко-культурная деятельность;
- обслуживание автотранспорта.

Предельные (максимальные и (или) минимальные) параметры разрешенного строительства, реконструкции объектов капитального строительства:

- максимальный размер земельных участков – 666467,73 га;
- минимальный отступ от границ земельных участков в целях определения мест допустимого размещения зданий, строений, сооружений, за пределами которых запрещено строительство строений, сооружений – 5 метров;
- предельная высота зданий, строений, сооружений от уровня земли до верхней отметки - конька скатной кровли – до 12 метров;
- максимальный процент застройки в границах земельного участка до 1%.

10.4 Зона хозяйственного назначения, предназначенная для осуществления деятельности, направленной на обеспечение функционирования Учреждения и жизнедеятельности граждан, проживающих на территории национального парка.

В зоне хозяйственного назначения допускаются:

- спортивное и любительское рыболовство;
- заготовка гражданами древесины для собственных нужд на основании договоров купли-продажи лесных насаждений;
- заготовка и сбор гражданами недревесных лесных ресурсов, пищевых лесных ресурсов и лекарственных растений для собственных нужд;
- сенокосение на участках, специально определенных Учреждением;
- выпас и прогон домашних животных на участках, специально определенных Учреждением;

³ Классификатор видов разрешенного использования земельных участков, утвержденный приказом Министерства экономического развития Российской Федерации от 01.09.2014 № 540

размещение ульев и пасек на участках, специально определенных Учреждением;

научно-исследовательская и эколого-просветительская деятельность, ведение государственного мониторинга окружающей среды, проведение природоохранных, биотехнических, лесохозяйственных и противопожарных мероприятий, лесоустроительных и землеустроительных работ;

организация и обустройство экскурсионных экологических троп и маршрутов, туристских стоянок и мест отдыха по согласованию с Учреждением;

размещение музеев и информационных центров Учреждения, в том числе с экспозицией под открытым небом;

работы по комплексному благоустройству территории;

развитие народных и художественных промыслов и связанных с ними видов пользования природными ресурсами, не противоречащих режиму особой охраны;

временное складирование бытовых отходов (на срок не более чем шесть месяцев) в местах (на площадках), специально определенных Учреждением и обустроенных в соответствии с требованиями законодательства Российской Федерации в области охраны окружающей среды, в целях их дальнейшего использования, обезвреживания, размещения, транспортирования;

строительство, реконструкция, ремонт и эксплуатация хозяйственных и жилых объектов, в том числе дорог, трубопроводов, линий электропередачи и других коммуникаций, объектов, связанных с функционированием национального парка и с обеспечением функционирования расположенного в его границах населенного пункта;

строительство, реконструкция и эксплуатация объектов туристской индустрии, а также объектов предназначенных для развития физической культуры и спорта;

спортивная и любительская охота.

Основные виды разрешенного использования земельных участков⁴, расположенных в границах хозяйственной зоны:

- растениеводство;
- скотоводство;
- пчеловодство;
- отдых (рекреация);
- обеспечение научной деятельности;
- деятельность по особой охране и изучению природы;
- транспорт;
- охрана природных территорий;
- использование лесов;
- водные объекты;
- общее пользование водными объектами.

⁴ Классификатор видов разрешенного использования земельных участков, утвержденный приказом Министерства экономического развития Российской Федерации от 01.09.2014 № 540

Вспомогательные виды разрешенного использования земельных участков хозяйственной зоны:

- рыбоводство;
- выращивание тонизирующих, лекарственных, цветочных культур;
- ведение личного подсобного хозяйства на полевых участках;
- передвижное жильё;
- историко-культурная деятельность;
- обслуживание автотранспорта.

Предельные (максимальные и (или) минимальные) параметры разрешенного строительства, реконструкции объектов капитального строительства:

- максимальный размер земельных участков – 666467,73 га;
- минимальный отступ от границ земельных участков в целях определения мест допустимого размещения зданий, строений, сооружений, за пределами которых запрещено строительство строений, сооружений – 5 метров;
- предельная высота зданий, строений, сооружений от уровня земли до верхней отметки - конька скатной кровли – до 12 метров;
- максимальный процент застройки в границах земельного участка до 1%.

11. Пребывание на территории национального парка (за исключением участков, расположенных в границах населенных пунктов) физических лиц, не являющихся работниками Учреждения или должностными лицами Минприроды России и Федеральной службы по надзору в сфере природопользования, допускается только при наличии у них разрешений Учреждения или Минприроды России.

На территории национального парка (за исключением заповедной и особо охраняемой зон) без оформления разрешения Учреждения могут находиться граждане, проживающие в селе Семиозёрье Красночикойского муниципального района Забайкальского края, и их близкие родственники (супруг, супруга, родители, дети, усыновители, усыновленные, полнородные и неполнородные братья и сестры, дедушки, бабушки, внуки, опекуны, попечители, подопечные)⁵.

12. Состав и описание границ функциональных зон национального парка даны в приложении 2 к настоящему Положению, карта-схема функционального зонирования территории национального парка – в приложении 3 к настоящему Положению.

13. Изменение функционального зонирования территории национального парка может осуществляться только после внесения соответствующих изменений в настоящее Положение.

14. На территории национального парка хозяйственная деятельность осуществляется с соблюдением настоящего Положения и Требований по предотвращению гибели объектов животного мира при осуществлении производственных процессов, а также при эксплуатации транспортных магистралей, трубопроводов, линий связи и электропередачи, утвержденных постановлением

⁵ Статья 14 Семейного кодекса Российской Федерации (Собрание законодательства Российской Федерации, 1996, № 1, ст. 16; 2018, № 31, ст. 4813).

Правительства Российской Федерации от 13.08.1996 № 997 (Собрание законодательства Российской Федерации, 1996, № 37, ст. 4290; 2008, № 12, ст. 1130).

15. Вопросы социально-экономической деятельности хозяйствующих субъектов, а также проекты развития населенного пункта, находящегося на территории национального парка, согласовываются с Минприроды России⁶.

16. На территории национального парка строительство и реконструкция объектов капитального строительства и ввод в эксплуатацию указанных объектов допускаются по разрешениям, выдаваемым Минприроды России в соответствии с законодательством Российской Федерации⁷.

17. Проектная документация объектов капитального строительства, строительство, реконструкция которых на территории национального парка допускаются в соответствии с законодательством Российской Федерации и настоящим Положением, подлежит государственной экологической экспертизе федерального уровня.

18. Ответственность за нарушение установленного режима или иных правил охраны и использования окружающей среды и природных ресурсов на территории национального парка наступает в соответствии с законодательством Российской Федерации.

19. Границы национального парка обозначаются на местности специальными предупредительными и информационными знаками по периметру границ его территории.

20. На территории национального парка деятельность, направленная на сохранение историко-культурных комплексов и объектов, осуществляется по согласованию с Учреждением и органом, осуществляющим государственный контроль за сохранением, использованием и охраной объектов культурного наследия.

IV. ГОСУДАРСТВЕННЫЙ НАДЗОР В ОБЛАСТИ ОХРАНЫ И ИСПОЛЬЗОВАНИЯ ТЕРРИТОРИИ НАЦИОНАЛЬНОГО ПАРКА

21. На территории национального парка государственный надзор в области охраны и использования особо охраняемых природных территорий федерального значения осуществляется Федеральной службой по надзору в сфере природопользования, а также должностными лицами Учреждения, являющимися государственными инспекторами в области охраны окружающей среды⁸.

22. На территории национального парка федеральный государственный надзор в области охраны, воспроизводства и использования объектов животного мира и среды их обитания осуществляют Федеральная служба по надзору в сфере

⁶ Подпункт 5.16 Положения о Министерстве природных ресурсов и экологии Российской Федерации, утвержденного постановлением Правительства Российской Федерации от 11.11.2015 № 1219.

⁷ Подпункт 5.17 Положения о Министерстве природных ресурсов и экологии Российской Федерации, утвержденного постановлением Правительства Российской Федерации от 11.11.2015 № 1219.

⁸ Постановление Правительства Российской Федерации от 24.12.2012 № 1391 «О государственном надзоре в области охраны и использования особо охраняемых природных территорий федерального значения» (Собрание законодательства Российской Федерации, 2012, № 53, ст. 7946; 2017, № 28, ст. 4140).

природопользования, а также Учреждение⁹.

23. К охране территории национального парка могут привлекаться работники правоохранительных органов, их рейды на территории национального парка проводятся совместно с должностными лицами Учреждения, являющимися государственными инспекторами в области охраны окружающей среды.

⁹ Пункт 3 Положения о федеральном государственном надзоре в области охраны, воспроизводства и использования объектов животного мира и среды их обитания, утвержденного постановлением Правительства Российской Федерации от 05.06.2013 № 476 (Собрание законодательства Российской Федерации, 2013, № 24, ст. 2999; 2018, № 46 ст. 7056).

КООРДИНАТЫ
ХАРАКТЕРНЫХ (ПОВОРОТНЫХ) ТОЧЕК
ГРАНИЦЫ НАЦИОНАЛЬНОГО ПАРКА «ЧИКОЙ»
(СИСТЕМА КООРДИНАТ МСК-75)

Условное обозначение характерной (поворотной) точки границы	Координаты характерной (поворотной) точки границы	
	Y	X
1.	1312348,668	378832,0787
2.	1312146,202	378953,3603
3.	1312062,262	379261,3887
4.	1311896,516	379692,0825
5.	1311330,862	379932,8739
6.	1310885,173	380236,8593
7.	1310398,992	380571,3296
8.	1310390,771	381312,8
9.	1310524,578	381932,2543
10.	1311748,576	382100,4903
11.	1311663,302	382532,1044
12.	1311557,95	382963,4927
13.	1311614,025	383334,9108
14.	1311326,162	383918,7336
15.	1311397,445	384722,903
16.	1311055,324	384780,8499
17.	1310754,067	384777,4772
18.	1309665,477	385136,2112
19.	1308649,934	384321,8082
20.	1308214,335	383730,062
21.	1307799,386	383076,7759
22.	1307639,648	382982,3873
23.	1306686,715	383806,6293
24.	1307100,765	384552,5153
25.	1307235,505	385110,0997
26.	1307129,9	385603,3619
27.	1306922,95	386188,2592
28.	1306827,778	387608,5863
29.	1306974,757	388907,8578
30.	1306686,707	389584,6099
31.	1306722,321	390017,5599
32.	1305994,272	390566,1761
33.	1305630,303	390840,5206
34.	1305532,841	390561,4375
35.	1305477,704	390066,5004
36.	1304969,167	388763,6028

37.	1304132,121	388168,1343
38.	1303973,394	387981,1669
39.	1303957,31	387579,3322
40.	1303677,2	387483,8646
41.	1303376,703	387419,1093
42.	1302937,185	387198,5254
43.	1302598,906	386886,2625
44.	1301819,78	386477,1085
45.	1301246,274	385544,7409
46.	1300568,701	384982,2413
47.	1299506,284	384756,186
48.	1299205,59	384691,6629
49.	1299107,402	384443,5959
50.	1299071,134	384010,7044
51.	1299095,122	383578,3568
52.	1298955,897	383422,6156
53.	1298714,835	383420,4525
54.	1297752,487	383195,6426
55.	1297611,592	383225,3055
56.	1297227,485	383500,0343
57.	1296603,96	383587,3507
58.	1294823,016	382738,1708
59.	1294261,225	382640,883
60.	1293898,836	382730,6394
61.	1293190,506	383373,8083
62.	1293107,95	383651,226
63.	1293627,499	383995,2331
64.	1293542,456	384581,5948
65.	1294160,798	385111,829
66.	1294256,683	385668,7562
67.	1294191,672	386255,2729
68.	1294345,238	387121,644
69.	1294299,297	387831,9052
70.	1294556,434	388297,466
71.	1294492,934	388698,6103
72.	1294589,982	389101,0708
73.	1294405,84	389532,1248
74.	1294561,043	390182,24
75.	1294414,534	390922,5766
76.	1294551,155	391387,1571
77.	1294546,084	392005,0641
78.	1294681,901	392562,3351
79.	1295000,213	392873,9405
80.	1295054,472	393585,0344
81.	1294811,054	393922,8914
82.	1294024,105	394534,3976

83.	1293838,185	395212,6373
84.	1293416,502	395301,9368
85.	1292594,195	395357,2094
86.	1292472,477	395541,6392
87.	1292346,182	396313,088
88.	1291924,372	396433,3987
89.	1291644,046	396400,3402
90.	1291385,173	396182,0754
91.	1291044,474	396179,4848
92.	1290644,577	396052,8821
93.	1290223,245	396111,5339
94.	1289578,988	396508,456
95.	1288777,392	396502,6615
96.	1288455,439	396685,7509
97.	1286823,232	398002,9921
98.	1286321,959	398061,4022
99.	1286020,01	398275,6659
100.	1286495,187	399113,0706
101.	1286433,434	399359,8325
102.	1285871,795	399479,6714
103.	1285807,826	400066,2947
104.	1285403,251	400681,5778
105.	1284959,721	401142,1528
106.	1284777,134	401511,7429
107.	1284672,473	402221,7074
108.	1283926,55	403051,203
109.	1283502,969	403573,8153
110.	1283122,331	403633,2649
111.	1282842,893	403507,9717
112.	1282006,698	402761,4269
113.	1281766,499	402760,0109
114.	1281083,447	403188,6015
115.	1280518,667	403957,8115
116.	1280337,864	404080,3823
117.	1279495,517	404415,5889
118.	1279334,427	404600,0947
119.	1279131,165	405186,0395
120.	1278909,264	405524,7157
121.	1278406,668	405985,5064
122.	1278123,548	406571,0697
123.	1277783,188	406631,1027
124.	1277280,011	407246,4796
125.	1277396,562	407926,8055
126.	1277155,816	408080,075
127.	1276555,758	408107,9878
128.	1276035,395	408198,1449

129.	1275814,548	408382,4669
130.	1275652,821	408752,4608
131.	1275670,905	409154,2088
132.	1275906,667	410020,4544
133.	1275883,12	410761,8732
134.	1275543,342	410760,2539
135.	1275282,644	410944,4088
136.	1274103,317	410969,9081
137.	1273981,478	411401,9247
138.	1273459,998	411832,191
139.	1273098,453	412263,19
140.	1272914,419	413251,1134
141.	1272792,201	413806,7444
142.	1272428,525	414793,9291
143.	1272462,8	416153,551
144.	1272301,658	416492,7515
145.	1272318,678	417203,4602
146.	1271578,808	417509,4172
147.	1271358,492	417693,9225
148.	1271016,98	418248,7301
149.	1270675,301	418865,3534
150.	1270614,247	419174,0927
151.	1270652,973	419483,2149
152.	1271028,123	420504,2827
153.	1270623,301	422016,6908
154.	1270580,453	422788,9645
155.	1270557,555	423561,3156
156.	1270870,823	425045,6089
157.	1271048,896	425386,1781
158.	1270847,531	425910,6532
159.	1270865,9	426312,3947
160.	1270345,282	426959,2484
161.	1269727,665	426926,0452
162.	1269305,976	427820,5455
163.	1267450,57	428586,633
164.	1267389,606	428957,2076
165.	1266890,844	429202,7956
166.	1266370,89	429880,9331
167.	1265792,146	430280,868
168.	1265809,053	431300,5439
169.	1265629,046	431578,0961
170.	1265687,961	431856,3485
171.	1265627,605	432072,4568
172.	1265805,407	432536,4458
173.	1265744,691	432876,1434
174.	1265285,823	433245,5887

175.	1265224,356	433863,3712
176.	1265143,878	434172,122
177.	1264724,874	434572,6263
178.	1264204,153	435838,0347
179.	1263924,756	436177,1781
180.	1263644,921	436701,7229
181.	1263423,722	437659,0016
182.	1263420,155	439080,3035
183.	1263995,026	439730,6379
184.	1263952,928	440626,5746
185.	1263811,64	441460,459
186.	1264565,544	441925,9348
187.	1264226,171	442512,0874
188.	1264066,406	442820,6471
189.	1264005,992	443129,4713
190.	1264044,669	443531,251
191.	1263825,112	443932,3563
192.	1263645,707	444179,0814
193.	1263367,242	444332,8686
194.	1263128,972	444301,3789
195.	1262930,05	444424,4867
196.	1262551,586	444887,0585
197.	1262153,61	445226,0192
198.	1261795,673	445441,5046
199.	1261358,599	445533,2514
200.	1260941,334	445655,9729
201.	1260603,454	445809,7825
202.	1260384,43	446118,3353
203.	1260244,967	446365,2526
204.	1259986,568	446519,2545
205.	1259569,467	446611,1851
206.	1259291,139	446826,9816
207.	1259250,791	447197,6922
208.	1259210,554	447506,6066
209.	1259091,136	447691,7922
210.	1258932,132	447815,1172
211.	1258792,78	448062,073
212.	1258693,136	448309,0971
213.	1258593,65	448463,428
214.	1258414,931	448524,9398
215.	1258176,726	448555,4676
216.	1257839,473	448462,2656
217.	1257462,168	448616,2163
218.	1257203,959	448770,3533
219.	1257104,443	448986,5089
220.	1257143,759	449264,6476

221.	1257222,799	449511,9419
222.	1257182,781	449759,0757
223.	1257043,519	450036,9763
224.	1257340,665	450377,2611
225.	1257677,582	450624,9242
226.	1257994,77	450779,8835
227.	1258351,807	450811,3299
228.	1258689,104	450780,9708
229.	1259086,078	450658,0389
230.	1259343,763	450782,0789
231.	1259501,916	451091,3445
232.	1259600,433	451462,3044
233.	1259758,778	451647,9839
234.	1259976,788	451741,0837
235.	1260393,073	451865,4745
236.	1260808,585	452360,6803
237.	1260946,522	452793,5438
238.	1261064,928	453071,8769
239.	1261401,568	453288,8784
240.	1261817,218	453629,6713
241.	1261975,212	453908,1134
242.	1261934,589	454340,6051
243.	1262685,651	455300,2066
244.	1263358,955	455549,046
245.	1263754,404	455920,8408
246.	1263971,195	456384,8899
247.	1264148,811	456663,4501
248.	1264406,254	456725,9393
249.	1264882,098	456634,553
250.	1265635,12	456636,714
251.	1266031,261	456699,6916
252.	1266427,106	456855,395
253.	1266664,311	457041,5275
254.	1266940,242	457505,8856
255.	1267235,636	458063,0191
256.	1267234,533	458402,9059
257.	1266616,951	459513,308
258.	1266615,887	459853,1956
259.	1266930,787	460472,1742
260.	1266870,399	460780,9743
261.	1266473,422	461088,7202
262.	1266313,885	461459,0186
263.	1266352,72	461706,3321
264.	1266687,625	462232,6623
265.	1266686,557	462572,5513
266.	1266526,374	463159,1373

267.	1266406,953	463375,0621
268.	1266386,303	463653,0925
269.	1266563,354	463993,5354
270.	1266977,635	464396,5374
271.	1267372,979	464521,4153
272.	1268066,049	464369,2336
273.	1269135,691	464063,99
274.	1269471,532	464219,7096
275.	1269826,448	464560,919
276.	1270062,37	464963,5002
277.	1270612,395	465985,2961
278.	1271260,847	467069,3455
279.	1271831,976	467658,7625
280.	1272305,152	468000,6308
281.	1273112,517	468776,5874
282.	1273288,827	469148,1581
283.	1273303,02	470415,1169
284.	1273831,528	471560,7694
285.	1274041,734	473137,6236
286.	1274237,3	473571,1179
287.	1274512,413	473881,3874
288.	1275242,208	474101,1222
289.	1275734,035	474505,1961
290.	1276028,609	474846,5411
291.	1276182,923	475588,9104
292.	1276219,808	476114,399
293.	1276214,901	477103,1866
294.	1276271,201	477690,5741
295.	1276585,608	477970,2515
296.	1277196,177	478220,5644
297.	1278023,938	478441,1962
298.	1278475,179	478938,0198
299.	1279281,671	479405,9411
300.	1279754,531	479532,1882
301.	1280228,076	479534,8788
302.	1281215,908	479324,3228
303.	1281987,509	478989,0332
304.	1282483,118	478621,2495
305.	1283056,386	478470,3033
306.	1283550,745	478318,917
307.	1284065,267	478105,905
308.	1284677,3	478078,9876
309.	1285091,767	478081,7255
310.	1285327,366	478268,7021
311.	1285740,564	478456,8886
312.	1286254,315	478367,6879

313.	1286630,79	478153,9788
314.	1286614,91	477597,6499
315.	1286518,14	477318,8708
316.	1286619,194	476979,6594
317.	1286403,323	476792,7615
318.	1286306,103	476575,7858
319.	1286507,154	476051,8549
320.	1286285,28	473856,3645
321.	1286387,656	473331,754
322.	1286589,687	472684,231
323.	1286594,603	471973,5473
324.	1286717,447	471356,3834
325.	1287337,906	470248,2976
326.	1287999,713	468924,275
327.	1288734,622	468466,0876
328.	1289153,043	468036,5533
329.	1289194,877	467727,8552
330.	1289059,183	467356,0446
331.	1288824,579	466983,5124
332.	1288729,075	466519,3039
333.	1288792,937	465901,7584
334.	1288817,017	465314,8233
335.	1287977,795	463701,9208
336.	1287389,094	462987,0302
337.	1286598,867	462765,2189
338.	1286441,79	462578,7361
339.	1286050,098	461958,056
340.	1285817,331	461245,7757
341.	1285661,218	460904,8231
342.	1285050,659	460406,356
343.	1284756,25	460002,7203
344.	1284740,285	459415,5152
345.	1284883,189	458767,5513
346.	1285126,611	457903,9551
347.	1285428,937	457133,4624
348.	1285610,581	456640,2767
349.	1285594,073	456145,7673
350.	1285478,667	455619,6978
351.	1285304,999	454907,8455
352.	1285035,41	453700,9714
353.	1284686,769	452431,7995
354.	1284599,649	450577,2549
355.	1284387,002	449710,6907
356.	1283994,687	448997,4853
357.	1283937,315	448657,2257
358.	1283980,356	448132,2094

359.	1284222,104	447577,5659
360.	1284666,041	446468,0545
361.	1285400,451	446503,7771
362.	1285778,512	446382,7016
363.	1285919,16	446136,4511
364.	1286319,219	445706,5671
365.	1286402,864	445089,1481
366.	1286524,136	444780,9823
367.	1286765,232	444380,945
368.	1287046,949	443857,6024
369.	1287443,149	444014,8637
370.	1288037,738	444204,4641
371.	1288514,448	444207,8822
372.	1288792,529	444209,8958
373.	1289069,254	444397,3114
374.	1289781,992	444711,5722
375.	1290018,471	444960,5374
376.	1290393,476	445272,3597
377.	1290464,709	446354,3909
378.	1290620,961	446695,4763
379.	1291133,345	447193,8007
380.	1291506,202	447752,888
381.	1291900,527	448095,8717
382.	1292376,155	448192,3309
383.	1292773,119	448195,5009
384.	1293091,189	448136,262
385.	1293270,828	448014,1166
386.	1293991,505	447278,4112
387.	1294230,493	447187,6876
388.	1294528,272	447190,1656
389.	1294885,088	447254,957
390.	1295182,864	447257,4715
391.	1295322,876	447135,0588
392.	1295385,587	446764,7897
393.	1295648,707	446179,9312
394.	1295690,271	445963,9858
395.	1295654,259	445531,0752
396.	1295656,638	445252,9942
397.	1295836,167	445161,8327
398.	1296074,482	445163,885
399.	1296354,126	444980,9055
400.	1296512,469	445044,0835
401.	1296927,627	445264,0197
402.	1297264,959	445297,897
403.	1297723,099	445147,4729
404.	1298063,496	444841,5244

405.	1298780,178	444662,6243
406.	1298980,211	444509,9542
407.	1299338,299	444451,4513
408.	1299498,343	444329,3312
409.	1299885,549	443282,3208
410.	1300028,379	442881,9516
411.	1300309,152	442606,4853
412.	1300754,786	441714,5888
413.	1301331,385	441689,1973
414.	1301530,707	441629,3151
415.	1301691,782	441414,5677
416.	1301892,319	441231,1085
417.	1302216,647	440585,3573
418.	1302377,175	440432,4255
419.	1302339,841	440184,8558
420.	1302204,616	439781,8273
421.	1302286,553	439535,4244
422.	1302308,247	439350,2339
423.	1302450,144	439073,5199
424.	1302729,106	439014,4627
425.	1303146,333	439049,4938
426.	1303718,889	439456,9229
427.	1304037,296	439429,2311
428.	1304376,531	439309,068
429.	1304457,946	439124,4927
430.	1304758,71	438880,359
431.	1304960,082	438635,2195
432.	1305258,023	438669,1905
433.	1305652,486	438982,2886
434.	1305850,668	439046,1565
435.	1306165,868	439327,5655
436.	1306503,2	439392,9216
437.	1306742,431	439333,6534
438.	1306881,273	439366,0296
439.	1306998,914	439521,7871
440.	1307314,357	439772,3672
441.	1307395,204	439649,6307
442.	1307497,596	439372,6222
443.	1307381,623	439062,3667
444.	1307426,365	438599,333
445.	1307507,564	438445,7009
446.	1307591,76	438013,994
447.	1308129,701	437927,1102
448.	1308566,872	437962,78
449.	1308689,92	437624,2175
450.	1308935,382	437008,8957

451.	1308781,691	436512,7894
452.	1308887,61	435926,8355
453.	1308890,33	435679,6579
454.	1308814,144	435369,8111
455.	1309154,088	435219,0519
456.	1309535,22	434945,168
457.	1310091,321	435044,0836
458.	1310844,618	435299,8005
459.	1311662,87	435092,8543
460.	1311702,665	435093,3128
461.	1312000,41	435158,5551
462.	1312199,382	435160,8631
463.	1312177,331	435346,0146
464.	1312013,864	435714,9338
465.	1311995,248	437321,5869
466.	1312205,405	438065,66
467.	1312141,079	438466,6308
468.	1312235,829	438869,4515
469.	1312430,695	439211,6395
470.	1313756,163	439783,5104
471.	1314014,234	439817,4962
472.	1314171,418	439973,8895
473.	1314369,84	440007,1769
474.	1314666,159	440165,2624
475.	1314617,809	440875,4197
476.	1314635,443	441061,044
477.	1314832,322	441217,9384
478.	1315227,553	441408,1601
479.	1315821,11	441631,7532
480.	1315911,326	442374,5147
481.	1316516,149	443278,175
482.	1316587,526	443928,0111
483.	1316756,647	444702,6798
484.	1316854,409	444827,5127
485.	1317408,575	444988,9948
486.	1317704,527	445147,2531
487.	1318334,119	445618,8153
488.	1318742,388	446303,9166
489.	1318858,333	446552,633
490.	1318892,855	446954,8132
491.	1318903,526	447665,7128
492.	1318721,284	447941,4853
493.	1318379,478	448277,0201
494.	1318384,262	449451,384
495.	1318341,404	449698,0561
496.	1317974,37	450465,9294

497.	1317705,055	451358,6788
498.	1317133,644	452618,4564
499.	1317147,241	453113,0717
500.	1317318,681	453671,4873
501.	1317552,701	453983,4808
502.	1318201,853	454393,4988
503.	1318382,27	454241,2995
504.	1318604,344	453935,128
505.	1318844,272	453783,7114
506.	1319619,588	453639,2815
507.	1320199,916	453245,1632
508.	1320822,46	452666,2487
509.	1321343,068	452302,3604
510.	1321582,733	452181,9639
511.	1321958,329	452279,7364
512.	1322372,319	452470,7675
513.	1322981,215	452911,7277
514.	1323568,045	453506,9732
515.	1323817,683	454097,5989
516.	1324747,819	454234,1977
517.	1325443,941	454089,502
518.	1326255,526	454193,7816
519.	1327147,285	454237,5393
520.	1327520,391	454490,1951
521.	1327817,325	454525,4337
522.	1328833,01	454231,341
523.	1329227,705	454360,8206
524.	1329781,915	454430,9102
525.	1329942,844	454278,8028
526.	1330240,244	454283,279
527.	1330598,059	454226,8772
528.	1331229,689	454421,9098
529.	1331969,919	454000,5936
530.	1332584,1	454040,994
531.	1333094,311	454388,8912
532.	1333524,185	454797,3877
533.	1334372,733	455058,0184
534.	1334897,623	455715,3812
535.	1335700,843	456315,4671
536.	1336212,638	456540,0788
537.	1336620,771	457041,2026
538.	1336890,124	457540,09
539.	1336759,635	458248,7915
540.	1336890,741	458714,5208
541.	1336564,21	459296,4016
542.	1336571,429	460069,1651

543.	1337042,2	460355,0123
544.	1337140,234	461623,7655
545.	1337323,488	462523,0528
546.	1337280,846	462707,788
547.	1336958,549	463042,4639
548.	1337129,086	463508,8528
549.	1337100,163	464064,6882
550.	1337423,358	464873,5662
551.	1337825,076	465714,6741
552.	1337840,765	465962,1848
553.	1338326,083	466526,5642
554.	1338873,742	466906,597
555.	1339055,962	467836,8545
556.	1339245,919	468303,6511
557.	1339652,821	468805,0301
558.	1341409,89	467846,0353
559.	1341728,989	467697,0146
560.	1341970,068	467484,8436
561.	1342570,96	467062,6058
562.	1343012,616	466699,4513
563.	1343773,58	466187,4341
564.	1344351,131	465981,3296
565.	1345417,221	466124,0403
566.	1345757,44	465913,8207
567.	1346183,156	466446,9593
568.	1346576,544	466577,7433
569.	1347188,636	466650,7469
570.	1347277,902	467177,8207
571.	1347646,306	467586,4013
572.	1347881,927	467683,4729
573.	1348346,261	468248,4195
574.	1348658,639	468470,586
575.	1348817,411	468442,6369
576.	1349319,307	468050,2129
577.	1350134,799	467818,2941
578.	1350456,503	467546,2058
579.	1350412,389	466741,746
580.	1350302,471	466276,0365
581.	1350508,5	465847,2188
582.	1351218,968	465953,4609
583.	1351471,43	466205,5568
584.	1352065,518	466186,0526
585.	1352428,182	465853,0491
586.	1352375,39	465512,0316
587.	1351911,22	464946,732
588.	1351920,125	464483,2717

589.	1352364,439	464028,1955
590.	1352785,443	463758,1559
591.	1353249,684	463303,5359
592.	1353648,583	463156,7677
593.	1354351,113	462675,9903
594.	1354596,586	462279,0033
595.	1355676,129	461774,9274
596.	1355375,273	460965,3066
597.	1354283,081	461098,2907
598.	1354403,578	458998,847
599.	1355054,603	458146,2255
600.	1355739,934	457572,5421
601.	1356359,119	456348,5259
602.	1357368,073	456461,5287
603.	1358274,119	456758,0853
604.	1359429,325	456503,5453
605.	1360880,172	455389,9264
606.	1362619,682	453788,2195
607.	1364958,646	452045,4012
608.	1366759,712	452270,0518
609.	1367101,678	452061,1827
610.	1367128,309	451752,6568
611.	1366012,354	449224,4528
612.	1365900,959	447954,6897
613.	1366882,285	446677,8531
614.	1366869,196	446368,4581
615.	1365354,128	442008,0318
616.	1365380,007	441730,3983
617.	1365908,151	441216,3536
618.	1365903,684	440505,3194
619.	1366151,638	440077,9571
620.	1366449,856	440084,4451
621.	1366715,732	439750,2286
622.	1366937,818	439600,5292
623.	1367141,386	439388,6119
624.	1367319,663	439423,4311
625.	1367462,243	439272,0086
626.	1367679,61	439338,6092
627.	1368039,57	439253,8114
628.	1368293,217	438579,3807
629.	1368240,386	438269,1056
630.	1368403,594	438087,2516
631.	1368508,513	437842,2892
632.	1369047,597	437761,5262
633.	1369291,099	437550,5742
634.	1369747,896	437591,6899

635.	1370231,521	437324,337
636.	1370818,147	436904,7947
637.	1370861,422	436751,2161
638.	1371039,768	436786,1582
639.	1371650,625	436181,7829
640.	1372305,782	436258,5364
641.	1372366,053	435363,4817
642.	1372817,942	433890,0771
643.	1373480,523	432792,4939
644.	1374173,885	432097,5485
645.	1374429,316	431392,5034
646.	1375247,526	430484,2024
647.	1375331,528	430300,6941
648.	1375458,987	429963,6442
649.	1376055,724	431708,7106
650.	1378020,47	431198,8513
651.	1378333,244	430618,9907
652.	1378536,118	430469,2872
653.	1380780,457	429967,1193
654.	1380834,187	430215,7347
655.	1381423,421	430570,1886
656.	1381762,777	430547,6035
657.	1381925,158	430427,9425
658.	1382328,094	430252,3898
659.	1382798,464	429769,3999
660.	1382826,035	429460,947
661.	1384018,249	429614,2571
662.	1384746,796	429972,5644
663.	1385935,727	430249,8824
664.	1386613,759	430236,1977
665.	1387151,574	430249,9253
666.	1387890,168	430207,0361
667.	1388108,484	430243,5688
668.	1388529,181	430161,6746
669.	1389219,946	430426,8839
670.	1389893,952	430568,0863
671.	1390486,637	430769,0747
672.	1390641,924	430927,7235
673.	1391076,842	431062,8124
674.	1391101,637	430877,9707
675.	1390635,782	430401,9978
676.	1390658,132	430309,8373
677.	1391102,041	430105,0894
678.	1391046,344	429949,0461
679.	1390951,613	429761,062
680.	1390980,466	429421,7487

681.	1391551,336	428942,1311
682.	1391716,442	428730,0796
683.	1391895,767	428734,8191
684.	1392247,045	429022,3637
685.	1392817,438	429315,7622
686.	1392998,391	429258,7506
687.	1393745,48	428907,722
688.	1393869,169	428756,4558
689.	1393835,116	428539,1288
690.	1393621,72	428316,9992
691.	1393608,407	428069,3132
692.	1393671,498	427947,3371
693.	1393979,535	427615,5133
694.	1394115,699	427000,8419
695.	1394220,319	426076,1633
696.	1394278,447	425397,5675
697.	1394329,113	424997,0178
698.	1394100,617	424588,9735
699.	1394109,732	424249,1406
700.	1394605,793	423613,2275
701.	1394626,569	423582,8703
702.	1395339,657	423045,6128
703.	1395383,728	422892,2227
704.	1394739,617	422349,2654
705.	1394314,007	421843,1673
706.	1394161,027	421591,7358
707.	1394090,325	421249,7654
708.	1393538,237	420987,6761
709.	1392981,171	420911,0074
710.	1392646,047	420747,5316
711.	1392527,137	420713,4641
712.	1392352,448	420523,3455
713.	1392124,408	420084,5005
714.	1391710,19	419888,0828
715.	1391213,676	419782,2832
716.	1390396,195	419729,976
717.	1389834,149	419838,9993
718.	1388696,548	419809,5547
719.	1388336,511	419831,2004
720.	1387718,609	419784,4351
721.	1387335,465	419929,2128
722.	1387254,847	419958,0697
723.	1386728,106	420253,7981
724.	1386382,585	420492,3392
725.	1386021,828	420545,0328
726.	1385783,928	420477,1949

727.	1385668,092	420319,7035
728.	1385661,378	419794,0006
729.	1385747,445	419548,8614
730.	1386081,626	418969,9401
731.	1386074,161	418475,1311
732.	1386266,337	417985,372
733.	1386051,74	416990,7064
734.	1386056,423	416805,3427
735.	1386649,628	416263,9131
736.	1386902,626	415744,8022
737.	1386866,604	415589,3179
738.	1385484,21	414132,3614
739.	1385289,85	413911,0865
740.	1384636,696	413647,4286
741.	1384037,28	413632,4922
742.	1383792,147	413842,7936
743.	1382629,521	413968,6273
744.	1381514,454	413786,7454
745.	1381183,066	413438,6357
746.	1381141,906	412664,8277
747.	1380881,622	411854,7882
748.	1380590,045	411507,6887
749.	1380051,109	411463,7576
750.	1379484,762	411728,3407
751.	1378763,744	411772,9049
752.	1378348,426	411577,5378
753.	1378094,265	410489,5964
754.	1377960,915	410208,2304
755.	1378087,471	409933,03
756.	1378039,946	409406,4094
757.	1377313,214	408832,8204
758.	1376731,1	408911,8587
759.	1376606,044	409125,3017
760.	1376343,194	409242,7878
761.	1376006,141	409111,2667
762.	1375824,73	409168,8573
763.	1375453,304	409654,7853
764.	1375441,097	410179,9848
765.	1375334,676	410455,7092
766.	1375483,114	410953,7319
767.	1375450,911	411478,4674
768.	1375400,162	411940,9504
769.	1374614,274	412200,9332
770.	1373985,498	412588,2796
771.	1373485,196	412607,7109
772.	1372302,315	413631,7027

773.	1371614,637	413987,067
774.	1371398,847	414693,1351
775.	1371314,075	414907,597
776.	1370926,923	415238,9056
777.	1370202,354	415469,972
778.	1370034,311	415837,1441
779.	1369781,55	415522,4199
780.	1369543,25	415455,3077
781.	1369233,4	415912,0873
782.	1369112,207	415971,2256
783.	1368819,664	416552,0483
784.	1368636,543	416702,5596
785.	1368573,237	416855,7136
786.	1368434,143	416821,7433
787.	1367830,011	416128,4838
788.	1367552,45	416029,6913
789.	1367201,716	415620,2284
790.	1366993,427	415090,2448
791.	1366813,66	415086,3447
792.	1366379,568	414829,6792
793.	1366012,678	414234,4981
794.	1365925,459	414572,6197
795.	1365437,433	414963,9592
796.	1365202,363	414742,567
797.	1365162,412	414741,7131
798.	1364924,686	414643,9119
799.	1364797,358	414053,9331
800.	1364751,235	413403,8693
801.	1364580,604	412967,5201
802.	1364242,223	412898,5231
803.	1364049,59	412554,4523
804.	1363227,03	412691,6604
805.	1363225,207	411826,1909
806.	1363288,409	411672,9768
807.	1363113,065	411452,9397
808.	1363159,52	411144,8321
809.	1362885,498	410860,9185
810.	1362755,255	410394,5741
811.	1362837,158	410303,5618
812.	1363162,205	410063,103
813.	1363173,865	409507,0014
814.	1363261,621	409137,9447
815.	1362970,086	408730,0318
816.	1362935,907	408451,1448
817.	1362799,79	408262,8518
818.	1362652,684	407641,6228

819.	1362624,92	407053,7942
820.	1362428,098	406895,1553
821.	1362337,07	406460,5528
822.	1362359,646	406337,3911
823.	1362410,583	405813,0186
824.	1362198,189	405437,7125
825.	1361522,326	405207,3721
826.	1361353,687	404647,5605
827.	1361104,317	404117,004
828.	1361110,03	403838,9548
829.	1361280,324	403347,938
830.	1361307,97	402977,6183
831.	1361061,681	402292,5949
832.	1360979,316	401425,5017
833.	1360824,814	401144,1708
834.	1360597,299	399532,3477
835.	1360140,348	399337,5925
836.	1359760,992	399268,0765
837.	1359349,67	398796,1538
838.	1358615,846	398410,509
839.	1358295,898	398373,1966
840.	1358183,088	398000,0644
841.	1358027,105	397780,6066
842.	1357494,055	397368,2222
843.	1356737,434	397106,0162
844.	1356383,383	396759,0873
845.	1356208,459	396477,5021
846.	1355693,982	396127,4803
847.	1355283,864	395563,1946
848.	1355250,969	395191,6863
849.	1355384,813	393463,5627
850.	1355491,688	393125,6766
851.	1355388,757	392227,4115
852.	1355233,683	391946,2519
853.	1355090,552	391047,2175
854.	1354760,219	390484,5355
855.	1354168,949	389916,8657
856.	1353910,448	389788,2932
857.	1353025,156	389895,05
858.	1352414,42	390347,075
859.	1352245,757	390776,5668
860.	1352082,347	390928,0172
861.	1351928,224	390585,1675
862.	1351653,689	390240,0678
863.	1351095,888	390013,3226
864.	1349384,621	390290,7844

865.	1349081,392	390408,8614
866.	1348511,18	390862,0527
867.	1348309,433	390920,2049
868.	1347951,094	390759,2076
869.	1347378,127	390254,4364
870.	1346880,36	390029,2061
871.	1346485,63	389651,3324
872.	1346350,64	389339,8974
873.	1346297,553	388937,206
874.	1346143,008	388594,5272
875.	1345827,864	388249,0192
876.	1345273,963	387775,7258
877.	1344232,792	387603,0575
878.	1343975,027	387413,1746
879.	1343561,421	386942,4905
880.	1342946,427	386499,2973
881.	1342711,277	386155,3486
882.	1342618,77	385690,2262
883.	1342503,534	385379,2347
884.	1342488,179	385100,8465
885.	1342296,251	384572,2364
886.	1342036,182	384506,025
887.	1341330,062	384679,5428
888.	1341030,851	384550,9172
889.	1340381,876	383705,7272
890.	1340112,396	382990,5004
891.	1340161,788	382435,0732
892.	1340855,278	380623,3514
893.	1340458,916	380276,8284
894.	1340143,425	379900,7708
895.	1339754,088	379121,7867
896.	1339718,962	378812,186
897.	1339621,984	378594,2751
898.	1339365,649	378281,0451
899.	1338826,234	378055,9149
900.	1338191,221	377520,2729
901.	1337689,426	377450,3765
902.	1337350,99	377228,6322
903.	1337235,75	376886,8682
904.	1336231,917	375480,3346
905.	1336234,846	375294,9719
906.	1336500,809	375021,0677
907.	1336826,181	374809,9238
908.	1337011,707	374534,7642
909.	1337019,587	374040,4646
910.	1336805,587	373573,5347

911.	1336628,374	373323,5082
912.	1336311,714	372978,5779
913.	1336018,549	372417,7279
914.	1335703,736	371949,2598
915.	1334554,778	372024,0573
916.	1333523,338	372317,1977
917.	1333161,459	372280,7749
918.	1332864,186	371967,2484
919.	1332343,553	371773,9708
920.	1331839,778	371797,3009
921.	1331192,786	371973,0498
922.	1330685,842	372212,7422
923.	1330444,273	372209,179
924.	1329771,554	371395,903
925.	1329351,885	371173,4895
926.	1329094,16	370891,6505
927.	1328752,745	370824,9189
928.	1327372,131	371608,5959
929.	1327210,195	371668,1048
930.	1326669,647	371444,1922
931.	1326186,875	371406,5386
932.	1325175,943	371701,5318
933.	1324975,042	371667,8711
934.	1324215,459	371255,8044
935.	1323191,931	370994,8015
936.	1322929,351	371053,0893
937.	1322584,186	371264,7887
938.	1322336,442	371724,9932
939.	1321919,15	372831,8593
940.	1321851,041	373418,0506
941.	1321646,943	373631,664
942.	1321579,68	374156,071
943.	1321575,629	374465,0117
944.	1321043,202	375168,7404
945.	1320275,874	375375,0993
946.	1320052,188	375557,6184
947.	1319912,549	375463,1296
948.	1319576,444	374995,3456
949.	1319316,844	374837,5463
950.	1319015,424	374802,827
951.	1318796,821	374583,7735
952.	1318720,613	374242,9241
953.	1318093,335	374513,1533
954.	1317669,627	374600,5803
955.	1317263,007	374935,4414
956.	1316872,013	375641,3098

957.	1316665,929	376040,473
958.	1315699,607	376090,5471
959.	1314973,96	376205,4507
960.	1314587,01	376602,5378
961.	1313575,545	377085,031
962.	1313270,635	377359,5717
963.	1313383,401	378040,6498
964.	1313059,16	378253,1796
965.	1312348,668	378832,0787

КАТАЛОГ КООРДИНАТ ЗЕМЕЛЬ СЕЛЬСКОХОЗЯЙСТВЕННОГО НАЗНАЧЕНИЯ.

Земли сельскохозяйственного назначения 75:10:6600101:20

Условное обозначение характерной (поворотной) точки границы	Координаты характерной (поворотной) точки границы	
	Y	X
1	1339665.17	398979.89
2	1339945.61	399173.92
3	1340057.02	399203.94
4	1340182.56	399300.09
5	1340242.16	399230.41
6	1339657.28	398751.49
7	1339575.88	398854.90
8	1339665.17	398979.89

Земли сельскохозяйственного назначения 75:10:6600101:19

Условное обозначение характерной (поворотной) точки границы	Координаты характерной (поворотной) точки границы	
	Y	X
1	1339657.28	398751.49
2	1340242.16	399230.41
3	1340312.22	399121.44
4	1339745.91	398632.51
5	1339657.28	398751.49

Земли сельскохозяйственного назначения 75:10:000000:51:3У1

Условное обозначение характерной (поворотной) точки границы	Координаты характерной (поворотной) точки границы	
	Y	X
1	1347135.76	406566.95
2	1347343.39	406745.39
3	1347525.63	406327.66
4	1346970.64	406045.29
5	1346993.94	406445.07
6	1347135.76	406566.95

Земли сельскохозяйственного назначения 75:10:000000:51:3У1

Условное обозначение характерной (поворотной) точки границы	Координаты характерной (поворотной) точки границы	
	Y	X
1	1346970.64	406045.29
2	1347525.63	406327.66
3	1347643.62	406057.30
4	1346950.45	405699.25
5	1346970.64	406045.29

Внутренний контур границ национального парка «Чикой»

Условное обозначение характерной (поворотной) точки границы	Координаты характерной (поворотной) точки границы	
	Y	X
1	1323117	445898,5
2	1323673	445906,2
3	1323689	444763
4	1322795	444750,7
5	1331498	444660,2
6	1331690	446393,8
7	1332563	447736,1
8	1334146	446802,8
9	1334373	446281
10	1332848	444681
11	1383640	424782,3
12	1383293	427525
13	1385239	428624,7
14	1387216	427747,5
15	1387949	425571,4
16	1387728	424854,6
17	1305298	407615,2
18	1305833	413955
19	1310447	421111,9
20	1315463	427041,8
21	1319725	428795,1
22	1322726	427907,8
23	1319278	417046,7
24	1307921	405479,7
25	1319205	383211,1
26	1328036	391660,2
27	1338252	401813,7

28	1343714	397906,9
29	1340922	390806,3
30	1335878	383289,5
31	1327608	380691,1
32	1319991	380492,1

**СОСТАВ И ОПИСАНИЕ ГРАНИЦ ФУНКЦИОНАЛЬНЫХ ЗОН
НАЦИОНАЛЬНОГО ПАРКА «ЧИКОЙ»**

1. Заповедная зона

Площадь зоны – 104873 га.

В заповедную зону входят участки:

Участковое лесничество	Номер лесного квартала	Номер лесного выдела
Мензинское участковое лесничество	27	1-56
	28	1-76
	29	1-51
	30	1-43
	31	1-26
	32	1-23
	33	1-31
	34	1-36
	35	1-37
	36	1-39
	37	1-32
	38	1-43
	39	1-44
	52	1-59
	53	1-44
	54	1-71
	55	1-55
	56	1-56
	57	1-74
	58	1-44
	59	1-108
	60	1-59
	61	1-56
	62	1-51
	63	1-48
	64	1-47
	65	1-42
	66	1-45
	79	1-60
	80	1-32
81	1-40	
82	1-36	
83	1-33	
84	1-32	
85	1-33	
86	1-43	
87	1-45	
88	1-59	
89	1-60	
90	1-49	

	91	1-75
	92	1-66
	93	1-73
	94	1-60
	95	1-61
	96	1-55
	97	1-71
	107	1-27
	108	1-26
	109	1-27
	110	1-59
	111	1-48
	112	1-32
	113	1-39
	114	1-44
	115	1-37
	116	1-43
	117	1-54
	118	1-34
	119	1-55
	120	1-62
	121	1-59
	131	1-16
	132	1-12
	133	1-18
	134	1-25
	135	1-25
	136	1-60
	137	1-20
	138	1-53
	139	1-44
	140	1-37
	141	1-35
	142	1-44
	143	1-32
	144	1-51
	155	1-17
	156	1-34
	157	1-33
	158	1-28
	159	1-23
	160	1-32
	161	1-25
	162	1-35
	163	1-35
	164	1-32
	165	1-47
	166	1-41
	167	1-17

	168	1-30
	179	1-17
	180	1-16
	181	1-18
	182	1-45
	183	1-29
	184	1-65
	185	1-67
	186	1-52
	198	1-24
	199	1-26
	200	1-20
	201	1-38
	202	1-46
	203	1-35
	204	1-51
	205	1-50
	206	1-58
	268	1-70
	269	1-86
	270	1-38
	271	1-36
	272	1-31

2. Особо охраняемая зона

Площадь зоны – 138402 га.

В особо охраняемую зону входят участки:

Участковое лесничество	Номер лесного квартала	Номер лесного выдела
Мензинское участковое лесничество	305	1-64
	306	1-63
	307	1-103
	308	1-92
	309	1-42
	310	1-62
	311	1-72
	344	1-60
	347	1-27
	348	1-31
	349	1-47
	350	1-82
	351	1-49
	352	1-47
	353	1-19
	354	1-29
	355	1-11
	356	1-19
	357	1-13
	433	1-41

		434	1-26
		435	1-29
		436	1-33
		467	1-52
Семиозёрская дача Черемховское участковое лесничество (Буркальский заказник)		360	часть 1, часть 5, часть 6, часть 7, часть 8, 9
		370	1-20
Семиозёрская дача Черемховское участковое лесничество		143	1-49
		144	1-24
		146	1-26
		153	1-46
		154	1-29
		155	1-25
		156	1-30
		157	1-25
		158	1, 2, часть 3, 4, часть 5, 6, 9-11, часть 12, часть 13, 14, 15, часть 16, 17-24, часть 25, 26, 27
		159	1-9, часть 10, 11, часть 12, 13, 14, часть 15, 16, часть 17, 19
		160	1-30
		200	1-22
		201	1-33
		202	1-24
		203	1-57
		204	1-25
		205	1-19
		206	1-43
		207	часть 28, часть 29, часть 30, часть 35, 36
		208	часть 1, 2, 3, часть 4, 6-10, часть 12, 14-16, часть 20, 21, 22, часть 23, 24, часть 25, часть 26, 27-31
		209	1-35
		210	1-32
		211	1-39
		212	1-32
		213	1-9
		214	1-32
	215	1-36	
	216	1-25	
	217	1-24	
	262	1-20	
	263	1-38	
	264	1-32	
	265	1-39	
	266	1-36	

267	1-28
268	1-29
269	1-30
270	1-9
298	1-11
299	1-27
300	1-20
301	1-32
304	1-31
305	1-23
306	1-27
307	1-39
308	1-16
309	1-36
336	1-17
337	1-38
391	1-17
392	1-32
426	1-16
427	1-21
428	1-26
429	1-26
430	1-47
442	1-33
443	1-24
444	1-27
445	1-11
454	часть 1, 2, часть 3, часть 4, часть 5, 6, часть 9, часть 11, 13, 14
455	1-23
456	1-23
457	1-20, 22-28
458	1-9
459	1, часть 3, часть 4, 6-8, 25
460	1-15
461	1-19
462	1-16
463	1-18
464	1-16
466	часть 36, часть 39, часть 40, 41, 42, 54, часть 57
483	часть 16, часть 19, часть 20, часть 22, часть 23
484	часть 6, часть 7, 8, 10-12, часть 13, 14, 15, часть 16
485	часть 3, часть 4, часть 5, 6-14, часть 15, часть 16, 18-20
495	часть 17

	496	часть 3, часть 5, 6-16, часть 17, часть 18
	497	часть 3, часть 5, часть 8, часть 9, 10-24, часть 25, 26
	498	1-14
	499	1-22
	503	часть 28, часть 32, часть 34, часть 35
	505	часть 31
	506	часть 1, часть 7, часть 8, часть 9, 10-13, часть 14, 15-18, часть 19
	507	1-28
	508	1-19
	509	1-25
	510	часть 1, часть 4, часть 5, 6-10, часть 11, 12-18, часть 19, 20, часть 21, часть 22, часть 23, часть 24
	511	часть 1, часть 3, часть 4, часть 5, 6-11, часть 12, часть 13, 14-16, часть 17, 18-40, часть 41, 42-45, часть 46, 47
	512	1-25
	513	часть 2, часть 3, часть 5, часть 6, 7-30, 32-39, часть 40
	514	часть 1, часть 2, часть 3, часть 4, часть 5, часть 6, часть 7, часть 8, часть 9, часть 10, часть 11, часть 12, 13-29, часть 30, часть 31, 32-34, часть 35
	515	часть 1, часть 2, часть 3, 4, часть 5, 6-9, часть 10, 11-33, часть 34, 35, 36, часть 37, часть 38, 39-45
	516	часть 1, 16-29, часть 30
	517	часть 2, часть 3, часть 5, часть 6, 7-35, часть 36
	518	1-13
	519	1-19
	520	1-20
	521	1-15
	522	1-13
	523	1-46
	524	1-26
	525	1-30
	526	1-29
	527	1-37
	528	1-23

	529	1-17
	530	1-23
	531	1-16
	532	1-10
	533	1-12
	534	1-12

3. Рекреационная зона

Площадь зоны – 379419 га.

В рекреационную зону входят участки:

Участковое лесничество	Номер лесного квартала	Номер лесного выдела
Семиозёрская дача Черемховское участковое лесничество	1	1-38
	2	1-14
	3	1-30
	4	1-28
	5	1-23
	6	1-26
	7	1-19
	8	1-35
	9	1-17
	10	1-26
	11	1-12
	12	1-28
	13	1-21
	14	1-33
	15	1-47
	16	1-34
	17	1-30
	18	1-67
	22	1-25
	23	1-24
	24	1-21
	25	1-21
	26	1-33
	28	1-26
	29	1-42
	30	1-35
	31	1-24
	32	1-12
	33	1-29
	34	1-29
	35	1-51
	36	1-34
	37	1-27
	38	1-13
	39	1-25
	40	1-46
	41	1-52

	46	1-14
	47	1, часть 2, 3-7, часть 8, часть 9, 10-17
	48	1, 2, часть 3, часть 4, 5-21
	49	1-21
	50	1, часть 2, 3, 4, 5, 6, часть 7, 9, 10, часть 11, часть 12, часть 13, 14, 15
	51	1-11, часть 12, 13-17, часть 18, часть 19, часть 21, часть 22, часть 23, 24
	52	1-25
	53	1-24
	54	1-26
	55	1-33
	56	1-32
	57	1-17
	58	1-24
	59	1-45
	60	1-41
	61	1-27
	62	1-39
	63	1-80
	64	1-31
	69	1-21
	70	1-14
	71	1-22
	72	1-26
	73	1-17
	74	1-26
	75	1-34
	76	1-25
	77	1-21
	78	часть 2, 6, часть 7, 8, часть 9, 10-22, часть 25, 27
	79	1-24
	80	1-30
	81	1-17
	82	1-15
	83	1-18
	84	1-20
	85	1-22
	86	1-45
	87	1-64
	88	1-58
	89	1-55
	90	1-38
	92	1-39
	93	1-57
	94	1-50

	95	1-17
	96	1-15
	97	1-41
	98	1-49
	105	1-25
	106	1-31
	107	1-18
	108	1-32
	109	1-34
	110	1-40
	111	1-16
	112	1-25
	115	1-57
	123	1-26
	124	1-25
	125	1-29
	126	1-39
	127	1-13
	128	1-19
	129	1-43
	130	1-59
	131	1-50
	132	1-29
	133	1-32
	134	1-16
	135	1-16
	136	1-18
	137	1-29
	138	1-38
	139	1-34
	140	1-48
	141	1-60
	142	1-47
	161	1-15
	162	1-17
	163	1-25
	164	1-19, часть 20, 21, 22, часть 23, 24, 25, часть 26, часть 27, часть 28, 34-38
	166	1-27, часть 28, 29, 30, часть 33, часть 36, 44
	167	1-61
	169	1-46
	170	1-44
	173	1-41
	174	1-33
	175	1-22
	176	1-16
	177	1-11, часть 12, часть 13, часть 14, 18, 19, 20, 21

	179	часть 1, часть 2, часть 3, 8, 9, часть 16, 17-19, часть 21, 22, 23, часть 25
	180	1-28
	181	1-47
	182	1-58
	183	1-33
	184	1-27
	185	1-34
	186	1-23
	187	1-45
	188	1-42
	189	1-31
	190	1-23
	191	1-26
	192	1-26
	193	1-26
	194	1-42
	195	1-13
	196	1-18
	197	1-25
	198	1-44
	199	1-51
	218	1-3, часть 4, часть 5, часть 6, 7-10, часть 12, 13, 14, часть 15, часть 20, часть 21, часть 26, часть 30
	220	часть 6, часть 7, часть 18, 19, 20, 27, часть 25, часть 26, часть 33, часть 34
	221	1-5, часть 6, часть 7, 8-39
	222	1-12
	223	1-24
	224	1-26
	225	1-16
	226	1-25
	227	1-19
	228	1-23
	229	1-12
	230	1-22
	231	1-25
	232	1-26
	233	1-27
	234	1-26
	235	1-16
	236	1-42
	237	1-43
	238	1-15
	243	6-13, часть 5, часть 17, 18-28, часть 38, часть 39, 40, 43,

	часть 42
244	1-39
245	1-6
246	1-11
247	1-17
248	1-26
249	1-33
250	1-22
251	1-20
252	1-14
253	1-14
254	1-21
255	1-34
256	1-31
257	1-19
258	1-35
259	1-66
260	1-29
261	1-37
271	1, часть 2, часть 3, часть 4
273	часть 10, часть 13, часть 14, 15, часть 16, 17
274	часть 1, часть 2, 3, часть 4, 5-9, 10, 11, 13, 14-30
275	1-15
276	1-23
277	1-15
278	1-17
279	1-36
280	1-15
281	1- 22
282	1-21
283	1-14
284	1-12
285	1-24
286	1-15
287	1-29
288	1-15
290	1-14
291	1-22
292	1-35
293	1-24
294	1-21
296	1-27
302	1-13
310	1-14
312	1, часть 2, 3, 4, часть 5, часть 13
316	часть 4, часть 6, часть 7, часть 8, 9, 10, 11, 12

	317	часть 1, 2, 3, 4-12, 13-16
	318	1-19
	319	1-17
	320	1-13
	321	1-19
	322	1-10
	323	1-12
	324	1-17
	325	1-17
	326	1-19
	327	1-24
	328	1-18
	329	1-26
	330	1-53
	331	1-25
	332	1-13
	349	1, часть 2, 3-6, часть 7
	350	1-3, часть 4, часть 5, 6, 7
	354	1, часть 2, 3, 4, часть 5, часть 21
	355	1, часть 2, 3-5, часть 6
	356	1, 2, часть 3, 4, 5, 9, 16, часть 11, часть 13, часть 14, часть 17, часть 20, часть 21
	357	1-3, часть 4, 6, 7, 9, часть 14
	358	1-3, часть 4, 5, 6, часть 7, 8-11, часть 15, часть 16
	361	часть 2, часть 7, часть 9, часть 10, часть 11, 12, 13, часть 19
	362	часть 2, часть 3, 4, 5, часть 6, 7, 8, 9, 10, 11, 12
	364	часть 4, часть 6, часть 8, 9, 10, часть 12, часть 13
	365	1-10
	366	1-7
	367	1-13
	368	1-7
	369	часть 1, часть 2, часть 3, часть 4, 5, 6, 9
	371	1-14
	372	1-11
	373	1-13
	374	1-10
	375	1-13
	376	1-8
	377	1-12
	378	1-14
	379	1-13
	380	1-17

	381	1-16
	382	1-10
	383	1-21
	384	1-27
	385	1-23
	418	1-30
	419	1-23
	420	1-18
	432	1-13
	433	1-36
	434	1-14
	435	1-20
	436	1-19, часть 20, часть 21, часть 22, часть 23, 24, часть 25, часть 26, часть 27, часть 28, часть 29, 34, 35
	437	1-29
	438	1, часть 2, часть 3, часть 4, часть 17, 20
	439	часть 1, часть 2, часть 4, 5, 6, часть 7, часть 16, 17, часть 25, часть 26, 30, 31
	440	часть 1, 2, часть 3, 4, часть 5, часть 6, часть 7, часть 9, 24
	446	1-12
	447	1-27
	448	1-37
	449	1-7, часть 8, 9-18, часть 20, часть 21, 22-24, часть 25, часть 26, часть 27, часть 28, 29-32
	450	часть 1, часть 2, часть 3, часть 4, часть 5, часть 8, 26
	468	1-24
	469	1-8, часть 9, 10-13, часть 14, 15, часть 16, часть 17, 18, часть 19, часть 20, часть 21, часть 22
	470	часть 1, 2, 3, часть 4, часть 5, часть 6, часть 7, 9, 11, часть 12, 13, 16, часть 17, часть 18, 20, 22, часть 23, часть 25, 26
	471	1-13
	472	1-15
	473	1-19
	474	1-38
	475	1,2,3
	476	1-12
	477	1-25

	478	1-21
	479	1-6, часть 11, часть 12, 13-15, 17, часть 18, часть 19, часть 21, 26-29, 36
	486	1-29
	487	1-29
	488	1, часть 2, 3-5, часть 6, 7, 8, часть 9, 13, часть 14
	489	1, 2, часть 3, часть 4, 6, часть 12, часть 21, часть 35, часть 38
	500	1-16
	501	1-26
	502	часть 1, 2, часть 3, 4, 5, часть 6, 7-9, часть 10, часть 11, 17-19, часть 20, 24-28, часть 29, часть 37
Мало-Архангельское участковое лесничество	92	21-33
	96	8, 9, 12-27
	100	7-9, 14, 15, 17-22
	104	6, 10-16, 19-24
	109	9-22
	110	1-26
	114	8-11, 16-31
	115	1-37
	119	8-17
	120	1-26
	124	8-18
	141	13-18
	150	18
	151	6, 9-15
	152	1-23
	160	4, 7, 8, 9, 11, 14, 15, 20, 24, 28, 29
	161	1-28
	162	1-16
	163	1-18, 20
	164	1-24
	165	1-13
	173	11, 12
	174	10-13, 15-17
	176	1-21
	177	1-20
	178	1-46
184	8, 9, 14-18, 22-32	
185	1-36	
186	1-30	
187	1-13	
188	1-24	
193	15-22	

		194	12-14, 17-23
		195	3, 4, 6-8, 10-21
		196	1-35
		197	1-49
		198	1-28
		199	1-4, часть 5, часть 6, 7, 8
		200	1-31
		201	1-13
		202	1-23
		203	1-14
		204	1-30
		205	1-11
		206	1-9
		207	1-10
Осиновское лесничество	участковое	220	1-69
		221	1-30, 34, 44, 45, 47, 48
		234	1-70
		235	1-12, 17-20, 25, 30, 31, 35
		249	1-63
		250	1-7, 13-19, 24-30, 34, 36-39
		262	1-64
		263	1-46
		264	1-49
		265	1-26
		266	1-26
		267	4;5
		284	1-47
		285	1-23
		286	1-23
		287	часть 10, часть 14, часть 16, часть 18, 20, 24, часть 25, часть 29, 30, 34, 35, часть 36
		288	часть 18
		293	1-44
		294	1-42
		295	1-29
296	1-12		
298	1-46		
299	1-33		
300	1-20		
301	1-36		
302	1-31		
303	1-22		
304	1-17		
Мензинское лесничество	участковое	1	1-25
		2	1-26
		3	1-52
		4	1-42
		5	1-64
		6	1-57

	7	1-32
	8	1-45
	9	1-55
	10	1-21
	11	1-62
	12	1-18
	13	1-29
	14	1-22
	15	1-20
	16	1-21
	17	1-28
	20	1-17
	21	1-44
	22	1-26
	23	1-19
	24	1-56
	40	1-13
	41	1-60
	42	1-26
	48	1-21
	49	1-20
	50	1-29
	67	1-67
	68	1-49
	76	1-19
	77	1-33
	78	1-44
	98	1-41
	105	1-31
	122	1-16, часть 17, часть 19, 21
	130	1-41
	154	1-43
	177	1-15
	178	1-20
	195	1-19
	196	1-20
	197	1-21
	266	1-28
	267	1-23
	303	1-98
	702	1-31

4. Зона хозяйственного назначения

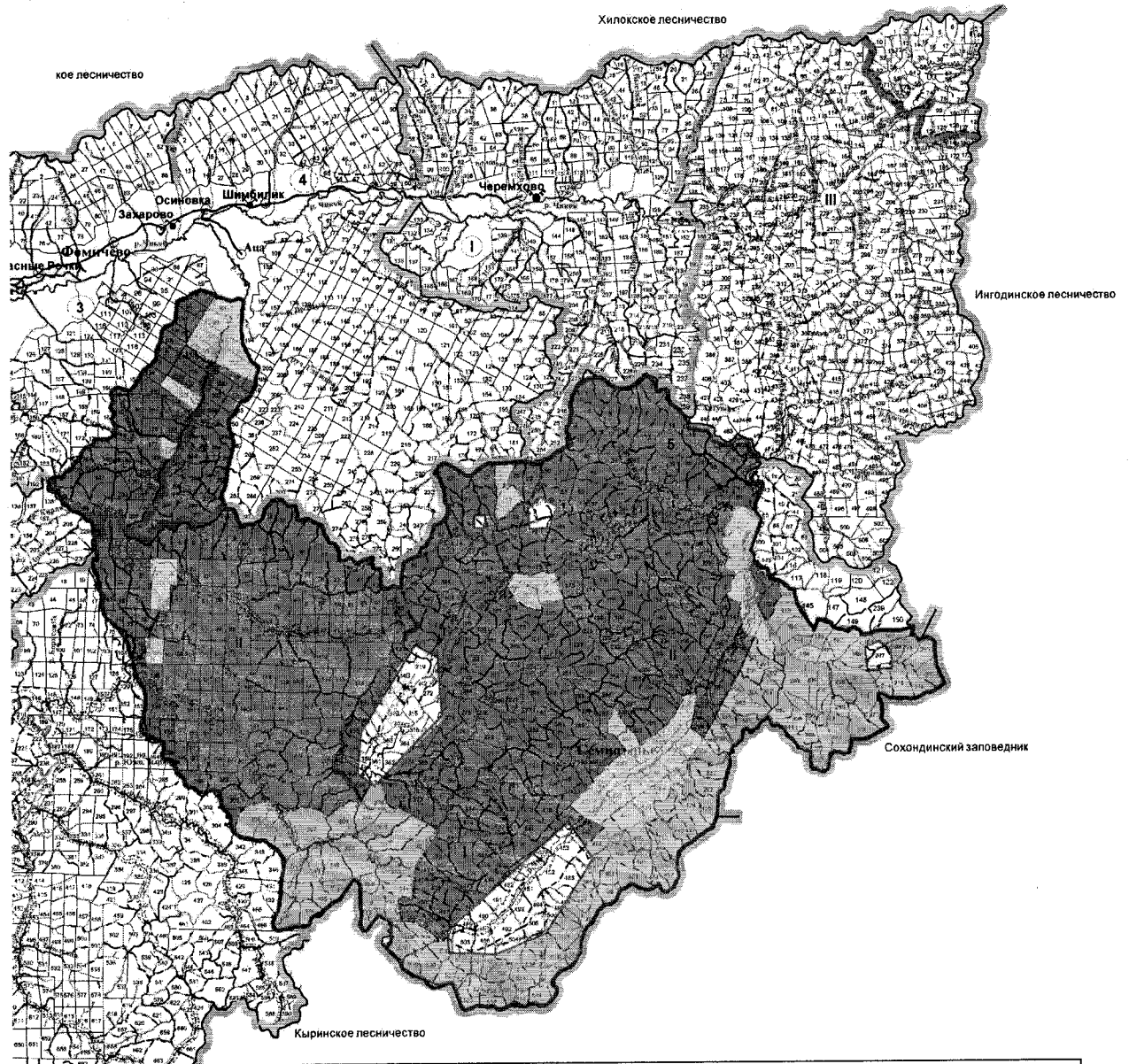
Площадь зоны – 43773,73 га.





В хозяйственную зону входят участки:

Участковое лесничество	Номер лесного квартала	Номер лесного выдела
Мало-Архангельское участковое лесничество	82	1-23
	89	31-33
	93	1-41

		97	1-42
		101	1-27
		105	1-32
		125	1-29, 37
		179	1-22
Осиновское лесничество	участковое	83	1-21
		194	1-4, 9, 12-16, 19-23, 27-35
		204	1-27, 29-33, 35-37, 39-43
		205	10
		207	1-62
		208	1-3, 7-9, 13
		218	1-38
		219	1, 2, часть 5, 6-10
Семиозёрская Черемховское лесничество	дача	27	1-20
		45	1-26
		91	1-42
		99	1-46
		113	1-32
		114	1-58
		151	1-35
		152	1-27
		168	1-91
		171	1-46
		172	1-31
		289	1-21
		295	1-74
		297	1-32
		333	1-19
		334	1-48
		335	1-28
		386	1-19
		387	1-32
		388	1-26
		389	1-21
		390	1-16
		421	1-32
422	1-15		
423	1-22		
424	1-47		
425	1-34		
441	1-23		
Мензинское лесничество	участковое	25	1-31
		26	1-49
		51	1-77
		106	1-66

**КАРТА-СХЕМА ФУНКЦИОНАЛЬНОГО ЗОНИРОВАНИЯ
ТЕРРИТОРИИ НАЦИОНАЛЬНОГО ПАРКА «ЧИКОЙ»**



Функциональное зонирование территории «Национального парка «Чикой»	
	Зона хозяйственного назначения
	Заповедная зона
	Рекреационная зона
	Особо охраняемая зона