



МИНИСТЕРСТВО КУЛЬТУРЫ  
РОССИЙСКОЙ ФЕДЕРАЦИИ

МИНИСТЕРСТВО ЮСТИЦИИ РОССИЙСКОЙ ФЕДЕРАЦИИ

ЗАРЕГИСТРИРОВАНО

Регистрационный № 51181

от 24 мая 2018.

## ПРИКАЗ

08 мая 2018г.

Москва

№ 667

**Об утверждении границ и режима использования территории  
объекта культурного наследия федерального значения  
«Спасо-Бородинский монастырь», XIX в., расположенного по адресу:  
Московская область, Можайский район, д. Семеновское**

В соответствии с Федеральным законом от 25 июня 2002 г. № 73-ФЗ «Об объектах культурного наследия (памятниках истории и культуры) народов Российской Федерации» (Собрание законодательства Российской Федерации, 2002, № 26, ст. 2519; 2003, № 9, ст. 805; 2004, № 35, ст. 3607; 2005, № 23, ст. 2203; 2006, № 1, ст. 10; № 52 (ч. 1), ст. 5498; 2007, № 1 (ч. 1), ст. 21; № 27, ст. 3213; № 43, ст. 5084; № 46, ст. 5554; 2008, № 20, ст. 2251; № 29 (ч. 1), ст. 3418; № 30 (ч. 2), ст. 3616; 2009, № 51, ст. 6150; 2010, № 43, ст. 5450; № 49, ст. 6424; № 51 (ч. 3), ст. 6810; 2011, № 30 (ч. 1), ст. 4563; № 45, ст. 6331; № 47, ст. 6606; № 49 (ч. 1), ст. 7015, ст. 7026; 2012, № 31, ст. 4322; № 47, ст. 6390; № 50 (ч. 5), ст. 6960; 2013, № 17, ст. 2030; № 19, ст. 2331; № 30 (ч. 1), ст. 4078; 2014, № 43, ст. 5799; № 49 (ч. 6), ст. 6928; 2015, № 10, ст. 1420; № 29 (ч. 1), ст. 4359; № 51 (ч. 3), ст. 7237; 2016, № 1, (ч. 1) ст. 28, ст. 79; № 11, ст. 1494; № 15, ст. 2057; № 27 (ч. 2) ст. 4294; № 52 (ч. 5) ст. № 7480; 2017, № 11 ст. 1538, № 31 (ч. 1), ст. 4771; 2018, № 1 (ч. 1), ст. 42) и подпунктами 5.3.7 и 5.4.3 Положения о Министерстве культуры Российской Федерации, утвержденного постановлением Правительства Российской Федерации от 20 июля 2011 г. № 590 (Собрание законодательства Российской Федерации, 2011, № 31, ст. 4758; № 44, ст. 6272; 2012, № 6, ст. 688; № 17, ст. 2018; № 26, ст. 3524; № 37, ст. 5001; № 39, ст. 5270; 2013, № 3, ст. 204; № 8, ст. 841; № 31, ст. 4239; № 33, ст. 4386; № 41, ст. 5182; № 45, ст. 5822; 2014, № 9, ст. 909;

№ 30 (ч. 2), ст. 4305; № 40 (ч. 3), ст. 5426, № 48, ст. 6860; 2015, № 2, ст. 491; № 4, ст. 664; № 9, ст. 1339; № 17 (ч. 4), ст. 2565; № 18, ст. 2728; № 20, ст. 2919; 2016, № 2 (ч. 1), ст. 325; № 27 (ч. 3) ст. 4496; № 28, ст. 4741; № 52 (ч. 5) ст. 7667; 2017 № 2 (ч. 2) ст. 406; № 12, ст. 1723), п р и к а з ы в а ю:

1. Утвердить:

границы территории объекта культурного наследия федерального значения «Спасо-Бородинский монастырь», XIX в., расположенного по адресу: Московская область, Можайский район, д. Семеновское (далее – Ансамбль), согласно приложению № 1 к настоящему приказу;

режим использования территории Ансамбля согласно приложению № 2 к настоящему приказу.

2. Департаменту государственной охраны культурного наследия (В.А.Цветнов) обеспечить внесение изменений в сведения единого государственного реестра объектов культурного наследия (памятников истории и культуры) народов Российской Федерации об Ансамбле.

3. Контроль за исполнением настоящего приказа возложить на заместителя Министра культуры Российской Федерации С.Г.Обрывалина.

И.о. Министра



В.Р.Мединский

**Описание**  
**границ территории объекта культурного наследия федерального значения «Спасо-Бородинский монастырь», XIX в., расположенного по адресу: Московская область, Можайский район, д. Семеновское**

Границы территории объекта культурного наследия федерального значения «Спасо-Бородинский монастырь», XIX в., расположенного по адресу: Московская область, Можайский район, д. Семеновское (далее – Ансамбль) проходят:

от характерной (поворотной) точки (далее - точка) 1, расположенной у края отмостки северо-западной башни Спасо-Бородинского монастыря, вдоль северной стороны ограды монастыря 158,57 метров до северо-восточного угла отмостки северо-восточной башни до точки 2;

от точки 2 вдоль восточной стороны ограды монастыря 157,66 метров до юго-восточного угла отмостки юго-восточной башни до точки 3;

от точки 3 вдоль южной стороны ограды монастыря 159,67 метров до юго-западного угла отмостки юго-западной башни до точки 4;

от точки 4 в северо-западном направлении 14,44 метров по направлению южной границы монастыря до точки 5;

от точки 5 в северо-западном направлении 54,22 метров по направлению южной границы монастыря до точки 6;

от точки 6 в северном направлении 21,50 метров к западному углу земельного участка с кадастровым номером 50:18:0030314:75 до точки 7;

от точки 7 граница территории совпадает с границей земельного участка с кадастровым номером 50:18:0030314:75 на протяжении 100,79 метров до точки 8;

от точки 8 граница территории совпадает с границей земельного участка с кадастровым номером 50:18:0030314:75 на протяжении 65,87 метров до точки 9;

от точки 9 граница территории совпадает с границей земельного участка с кадастровым номером 50:18:0030314:75 на протяжении 20,59 метров до точки 10;

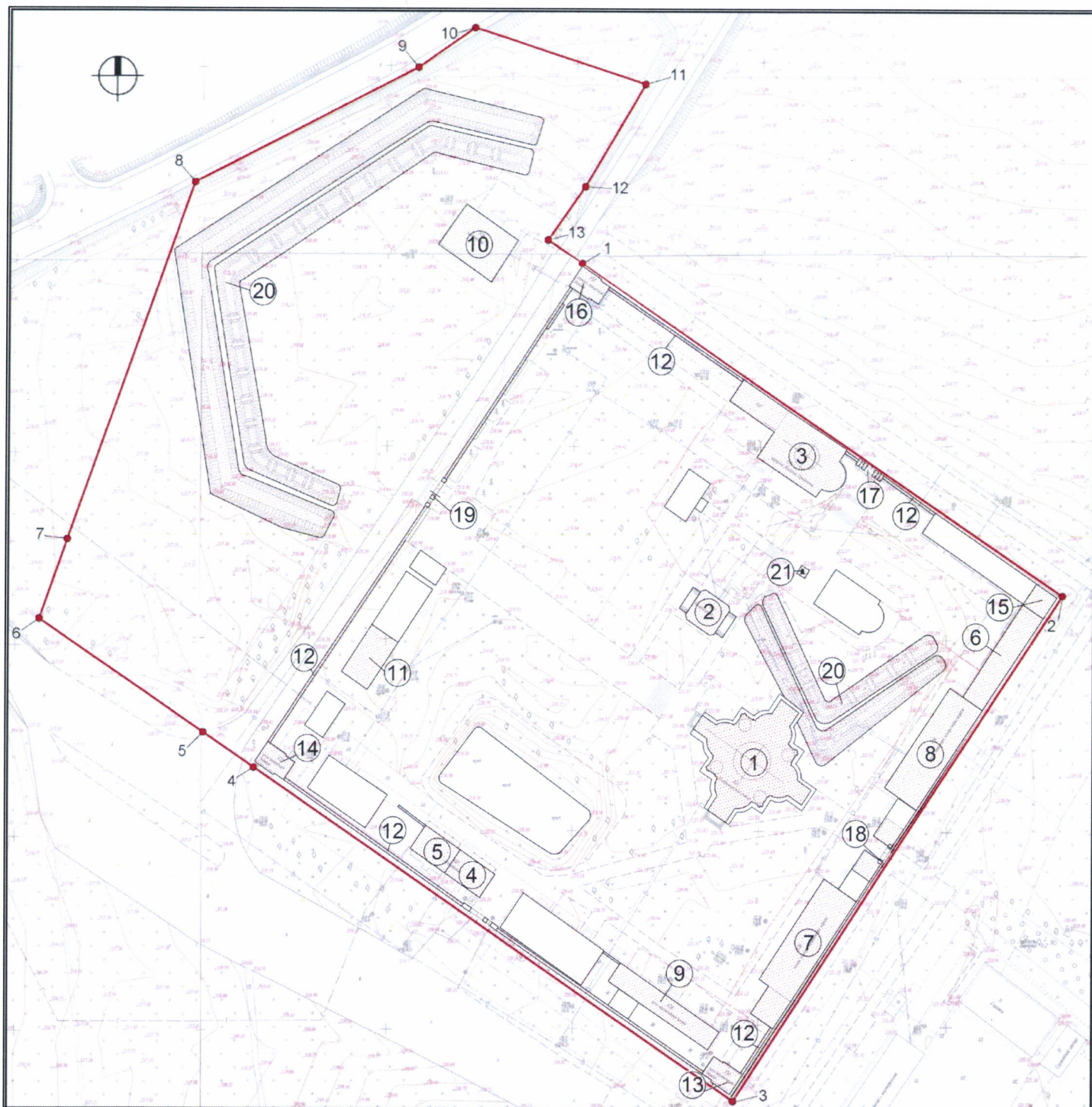
от точки 10 граница территории совпадает с границей земельного участка с кадастровым номером 50:18:0030314:75 на протяжении 48,13 метров до точки 11;

от точки 11 граница территории совпадает с границей земельного участка с кадастровым номером 50:18:0030314:75 на протяжении 32,06 метров до точки 12;


от точки 12 в юго-западном направлении 18,60 метров вдоль границы земельного участка с кадастровым номером 50:18:0030314:75 до точки 13;

от точки 13 в юго-восточном направлении 12,07 метров к исходной точке 1.


## Карта (схема) границ территории Ансамбля



### Условные обозначения к карте (схеме) границ территории Ансамбля

 — границы территории;

**1**  — номер точки границ территории;

 № — объекты культурного наследия федерального значения, входящие в состав Ансамбля;

1. Владимирский собор;
  2. колокольня;
  3. здание трапезной (у северной стены);
  4. здание вышивальной мастерской (у южной стены);
  5. здание прядильной мастерской (у южной стены);
  6. восточный одноэтажный корпус;
  7. восточный одноэтажный корпус;
  8. восточный двухэтажный корпус;
  9. келейный корпус;
  10. здание гостиницы;
  11. здание продуктового склада и ледника;
  12. ограда;
- башни ограды:
13. юго-восточная;
  14. юго-западная;
  15. северо-восточная;
  16. северо-западная;
- ворота:
17. северные;
  18. восточные;
  19. западные;
- объекты культурного наследия, расположенные на территории Ансамбля:
20. Флеши Багратиона Петра Ивановича;
  21. Памятник 3-ей пехотной дивизии Генерала Коновнищина.

**Координаты характерных (поворотных) точек  
к карте (схеме) границ территории Ансамбля**

Номер характерной (поворотной) точки	Координаты характерных (поворотных) точек определены в местной системе координат (МСК – 50, зона 1) картометрическим методом с погрешностью измерения 0,25 м.	
	X	Y
1	440735.54	1271942.89
2	440647.71	1272074.92
3	440517.32	1271986.27
4	440606.38	1271853.74
5	440614.44	1271841.76
6	440644.66	1271796.74
7	440664.81	1271804.23
8	440759.45	1271838.88
9	440786.63	1271898.87
10	440800.07	1271914.47
11	440784.97	1271960.17
12	440757.47	1271943.69
13	440742.32	1271932.90
1	440735.54	1271942.89

**Режим использования территории объекта культурного наследия  
федерального значения «Спасо-Бородинский монастырь», XIX в.,  
расположенного по адресу: Московская область, Можайский район, д.  
Семеновское**

1. На территории объекта культурного наследия федерального значения «Спасо-Бородинский монастырь», XIX в., расположенного по адресу: Московская область, Можайский район, д. Семеновское (далее – Ансамбль) установлен режим использования земель историко-культурного назначения.

2. На территории Ансамбля разрешается:

2.1. проведение работ по сохранению объектов культурного наследия (памятников истории и культуры) Российской Федерации;

2.2. сохранение элементов планировочной структуры;

2.3. сохранение элементов природного и культурного ландшафта;

2.4. воссоздание или компенсация утраченных элементов Ансамбля, производимых на основании письменного разрешения и задания, и в соответствии с документацией, согласованной с уполномоченным органом исполнительной власти в сфере государственной охраны объектов культурного наследия;

2.5. проведение работ по обеспечению функционирования Ансамбля и поддержанию его инфраструктуры, не нарушающих целостности его территории;

2.6. проведение работ по выявлению и изучению объектов археологического наследия, располагающихся в пределах Ансамбля, в порядке, предусмотренном действующим законодательством об объектах культурного наследия;



2.7. консервация и музеефикация объектов культурного наследия, объектов археологического наследия, а также культурного слоя, на основании комплексных научно-исследовательских работ;

2.8. проведение работ по озеленению и благоустройству территории, производимых, в том числе с применением методов реставрации, направленных на формирование наиболее близкого к историческому восприятию Ансамбля;

2.9. обеспечение доступа к объектам культурного наследия;

2.10. обеспечение мер пожарной безопасности;

2.11. обеспечение мер экологической безопасности;

2.12. прокладка, ремонт, реконструкция подземных инженерных коммуникаций с последующей рекультивацией нарушенных участков;

2.13. прокладка, ремонт и реконструкция дорожных коммуникаций и иные работы, не нарушающие целостность Ансамбля и не создающие угрозы его повреждения, разрушения или уничтожения;

2.14. ремонт и реконструкция дорог, проездов, не нарушающих целостность Ансамбля и не создающих угрозы его повреждения, разрушения или уничтожения;

3. На территории Ансамбля запрещается:

3.1. новое строительство;

3.2. хозяйственная деятельность, ведущая к разрушению, искажению внешнего облика Ансамбля, нарушающая его целостность и создающая угрозу его повреждения, разрушения или уничтожения;

3.3. самовольная вырубка растительности, уничтожение травяного покрова;

3.4. установка на фасадах, крышах объектов культурного наследия кондиционеров, телеантенн, тарелок спутниковой связи, а также других средств технического обеспечения;

3.5. прокладка наземных и воздушных инженерных коммуникаций, кроме временных, необходимых для проведения работ по сохранению;

3.6. движение транспортных средств на территории Ансамбля, в случае если движение транспортных средств создает угрозу нарушения его целостности и сохранности;

3.7. устройство автостоянок;

3.8. размещение любых рекламных конструкций;

3.9. создание разрушающих вибрационных нагрузок динамическим воздействием на грунты в зоне их взаимодействия с объектами культурного наследия;

3.10. оставление материалов (конструкций) и строительного мусора.

---