




МИНИСТЕРСТВО КУЛЬТУРЫ
РОССИЙСКОЙ ФЕДЕРАЦИИ



ПРИКАЗ

от 30.11.2017

Москва

№ 2002

О внесении изменений в приложения № 1, № 2 к приказу Минкультуры России от 12 августа 2016 г. № 1864 «Об утверждении требований к осуществлению деятельности и градостроительным регламентам в границах территории объекта культурного наследия федерального значения - достопримечательное место «Древний город Херсонес Таврический и крепости Чембало и Каламита», расположенного в городе Севастополе»

В соответствии с подпунктом 1 пункта 3 статьи 5.1 Федерального закона от 25 июня 2002 г. № 73-ФЗ «Об объектах культурного наследия (памятниках истории и культуры) народов Российской Федерации» (Собрание законодательства Российской Федерации, 2002, № 26, ст. 2519; 2003, № 9, ст. 805; 2004, № 35, ст. 3607; 2005, № 23, ст. 2203; 2006, № 1, ст. 10; № 52 (ч. 1), ст. 5498; 2007, № 1 (ч. 1), ст. 21; № 27, ст. 3213; № 43, ст. 5084; № 46, ст. 5554; 2008, № 20, ст. 2251; № 29 (ч. 1), ст. 3418; № 30 (ч. 2), ст. 3616; 2009, № 51, ст. 6150; 2010, № 43, ст. 5450; № 49, ст. 6424; № 51 (ч. 3), ст. 6810; 2011, № 30 (ч. 1), ст. 4563; № 45, ст. 6331; № 47, ст. 6606; № 49 (ч. 1), ст. 7015, ст. 7026; 2012, № 31, ст. 4322; № 47, ст. 6390; № 50 (ч. 5), ст. 6960; 2013, № 17, ст. 2030; № 19, ст. 2331; № 30 (ч. 1), ст. 4078; 2014, № 43, ст. 5799; № 49 (ч. 6), ст. 6928; 2015, № 10, ст. 1420; № 29 (ч. 1), ст. 4359; № 51 (ч. 3), ст. 7237; 2016, № 1, (ч. 1) ст. 28, ст. 79; № 11, ст. 1494; № 15, ст. 2057; № 27 (ч. 2), ст. 4254; 2017, № 11, ст. 1538; №31 (ч. 1), ст. 4771) и подпунктом 5.2.29 Положения о Министерстве культуры Российской Федерации, утвержденного

постановлением Правительства Российской Федерации от 20 июля 2011 г. № 590 (Собрание законодательства Российской Федерации, 2011, № 31, ст. 4758; № 44, ст. 6272; 2012, № 6, ст. 688; № 17, ст. 2018; № 26, ст. 3524; № 37, ст. 5001; № 39, ст. 5270; 2013, № 3, ст. 204; № 8, ст. 841; № 31, ст. 4239; № 33, ст. 4386; № 41, ст. 5182; № 45, ст. 5822; 2014, № 9, ст. 909; № 30 (ч. 2), ст. 4305; № 40 (ч. 3), ст. 5426, № 48, ст. 6860; 2015, № 2, ст. 491; № 4, ст. 664; № 9, ст. 1339; № 17 (ч. 4), ст. 2565; № 18, ст. 2728; № 20, ст. 2919; 2016, № 2 (ч. 1), ст. 325; № 27 (ч. 3), ст. 4496; № 28, ст. 4741; № 52 (ч. 5), ст. 7667; 2017, № 2 (ч. 2), ст. 406; № 12, ст. 1723), п р и к а з ы в а ю:

1. Внести в приложения № 1, № 2 к приказу Минкультуры России от 12 августа 2016 г. № 1864 «Об утверждении требований к осуществлению деятельности и градостроительным регламентам в границах территории объекта культурного наследия федерального значения - достопримечательное место «Древний город Херсонес Таврический и крепости Чембало и Каламита», расположенного в городе Севастополе» (зарегистрирован Минюстом России 26.09.2016, регистрационный № 43800), изменения согласно приложению к настоящему приказу.

2. Департаменту государственной охраны культурного наследия (В.А.Цветнов) обеспечить внесение изменений в сведения о Достопримечательном месте в едином государственном реестре объектов культурного наследия (памятников истории и культуры) народов Российской Федерации.

3. Контроль за исполнением настоящего приказа возложить на заместителя Министра культуры Российской Федерации О.В. Рыжкова.

Министр



В.Р.Мединский

Изменения,
вносимые в приложения № 1, № 2 к приказу Минкультуры России от 12 августа 2016 г. № 1864 «Об утверждении требований к осуществлению деятельности и градостроительным регламентам в границах территории объекта культурного наследия федерального значения - достопримечательное место «Древний город Херсонес Таврический и крепости Чембало и Каламита», расположенного в городе Севастополе»

1. В приложении № 1:

1.1. Пункт 48 изложить в следующей редакции:

«48. В границах регламентного участка Р-4-2 выделяются участки Г-1 – Г-18; Г-19 (Г-19-1 – Г-19-7); Г-20; Г-21.»;

1.2. В пункте 49:

1.2.1. Слова «Г-1 – Г-21» заменить словами «Г-1 – Г-18, Г-20, Г-21»;

1.2.2. Дополнить подпунктом 49.8 следующего содержания:

«49.8. В границах участков Г-19 (Г-19-1 – Г-19-7) (территории объектов здравоохранения, образования, культуры, спорта и иных объектов социального, жилого назначения) разрешается:

49.8.1. на территориях объектов археологического наследия «Участок поля с межевой стеной, 2-я пол. IV в. до н.э.» и «Поселение на участке 102» (ядро античного поселения, IV – VII вв.)» проведение научно-исследовательской и учебной деятельности в целях выявления и изучения объектов археологического наследия, их музеефикация, создание на их основе археологического парка, организация экспонирования объектов археологического наследия, организация экскурсионной деятельности;

49.8.2. проведение археологических полевых работ;

49.8.3. земляные, мелиоративные, строительные хозяйственные работы при условии обеспечения сохранности объектов археологического наследия, в

том числе:

работы по благоустройству и озеленению территории;

ремонт, реконструкция, новое строительство объектов капитального строительства;

прокладка инженерных коммуникаций, улично-дорожной сети;

строительство объектов инженерной инфраструктуры;

осуществление природоохранных мероприятий.»;

1.3. В пункте 50:

1.3.1. В подпункте 50.3 слова «Г-19» заменить словами «Г-19-6, Г-19-7»;

1.3.2. Дополнить подпунктами 50.7 – 50.11 следующего содержания:

«50.7. для участка Г-19-1 - предельная высота зданий и сооружений – 16 м; для инженерно-технических сооружений допускается высота 32 м;

50.8. для участка Г-19-2 - предельная высота зданий и сооружений – 19 м;

50.9. для участка Г-19-3 - предельная высота зданий и сооружений: в южной части участка – 26 м, в северной части участка - 27 м;

50.10. для участка Г-19-4 предельная высота зданий и сооружений – 32 м;

50.11. для участка Г-19-5 предельная высота зданий и сооружений – 27 м.».

2. В приложении № 2:

2.1. Карту (схему) требований к осуществлению деятельности и градостроительным регламентам в границах территории объекта культурного наследия федерального значения – достопримечательное место «Древний город Херсонес Таврический и крепости Чембало и Каламита» изложить в редакции согласно приложению № 1 к настоящим изменениям.

2.2. Листы № 26, № 27 карты (схемы) требований к осуществлению деятельности и градостроительным регламентам в границах территории объекта культурного наследия федерального значения – достопримечательное место «Древний город Херсонес Таврический и крепости Чембало и

Каламита» (схемы разбивки на листы) изложить в редакции согласно приложению № 2 к настоящим изменениям.

2.3. Листы № 46, № 47 карты (схемы) требований к осуществлению деятельности и градостроительным регламентам в границах территории объекта культурного наследия федерального значения – достопримечательное место «Древний город Херсонес Таврический и крепости Чембало и Каламита» (схемы разбивки на листы) изложить в редакции согласно приложению № 3 к настоящим изменениям.

2.4. Координаты характерных (поворотных) точек к карте (схеме) требований к осуществлению деятельности и градостроительным регламентам в границах территории объекта культурного наследия федерального значения – достопримечательное место «Древний город Херсонес Таврический и крепости Чембало и Каламита» режима Р-4-2, УЧ Г-19 изложить в следующей редакции:

Номер характерной (поворотной) точки	Координаты характерных (поворотных) точек определены в местной системе координат МСК-91 аналитическим методом с погрешностью измерения 0,1 м	
	X	Y
Р-4-2, УЧ Г-19-1		
8110	4930912,61	4377844,41
8110-1	4930835,78	4377832,22
8073-3	4930786,94	4377729,14
8073-2	4931000,81	4377627,30
8073-1	4931020,57	4377614,02
8107-2	4931111,44	4377752,62
8109-1	4930964,40	4377849,40
Р-4-2, УЧ Г-19-2		

14955	4930671,70	4377665,11
14956	4930634,93	4377680,87
14957	4930623,11	4377653,30
14958	4930659,88	4377637,54
P-4-2, УЧГ-19-3		
8073	4930971,22	4377539,72
8073-1	4931020,57	4377614,02
8073-2	4931000,81	4377627,30
8073-3	4930786,94	4377729,14
8073-4	4930647,56	4377796,63
8073-5	4930613,38	4377820,21
8073-6	4930523,57	4377637,35
8073-7	4930726,36	4377504,40
8065	4930714,17	4377524,38
8066	4930679,00	4377558,10
8067	4930665,18	4377567,27
8068	4930664,82	4377612,29
8069	4930771,10	4377611,83
8070	4930825,46	4377569,06
8071	4930874,46	4377569,74
8072	4930961,22	4377554,41
P-4-2, УЧГ-19-4		
8107	4931188,00	4377809,19
8106	4931258,14	4377762,14
8105	4931283,35	4377748,64
8104	4931351,33	4377707,14

8103	4931386,22	4377686,01
8102	4931422,55	4377608,38
8101	4931360,85	4377492,82
8100	4931358,39	4377488,80
8174	4931311,15	4377497,08
8174-1	4931272,38	4377504,89
8174-2	4931163,79	4377517,72
8073-1	4931020,57	4377614,02
8107-2	4931111,44	4377752,62
8107-1	4931155,41	4377819,69
P-4-2, УЧГ-19-5		
8174	4931311,15	4377497,08
8175	4931296,47	4377488,44
8176	4931290,22	4377485,63
8177	4931254,94	4377489,56
8080	4931242,24	4377434,30
8079	4931221,74	4377435,70
8078	4931178,93	4377446,31
8077	4931117,62	4377457,07
8076	4931066,21	4377479,09
8075	4930973,90	4377518,64
8074	4930973,90	4377525,18
8073	4930971,22	4377539,72
8073-1	4931020,57	4377614,02
8174-2	4931163,79	4377517,72
8174-1	4931272,38	4377504,89

P-4-2, УЧГ-19-6		
8109	4931002,25	4377853,06
8108	4931056,47	4377851,56
8107-1	4931155,41	4377819,69
8107-2	4931111,44	4377752,62
8109-1	4930964,40	4377849,40
P-4-2, УЧГ-19-7		
8064	4930738,43	4377484,46
8063	4930720,72	4377476,44
8062	4930677,70	4377455,44
8061	4930671,84	4377450,97
8060	4930648,28	4377439,20
8059	4930624,48	4377436,27
8058	4930612,51	4377438,57
8057	4930593,99	4377450,30
8056	4930513,71	4377519,03
8055	4930508,21	4377527,85
8054	4930511,77	4377551,20
8053	4930527,70	4377624,41
8052	4930476,06	4377667,54
8051	4930419,09	4377720,91
8050	4930390,19	4377749,48
8049	4930347,05	4377768,19
8048	4930331,80	4377780,49
8084	4930351,75	4377782,96
8085	4930404,98	4377793,97
8086	4930440,12	4377805,81

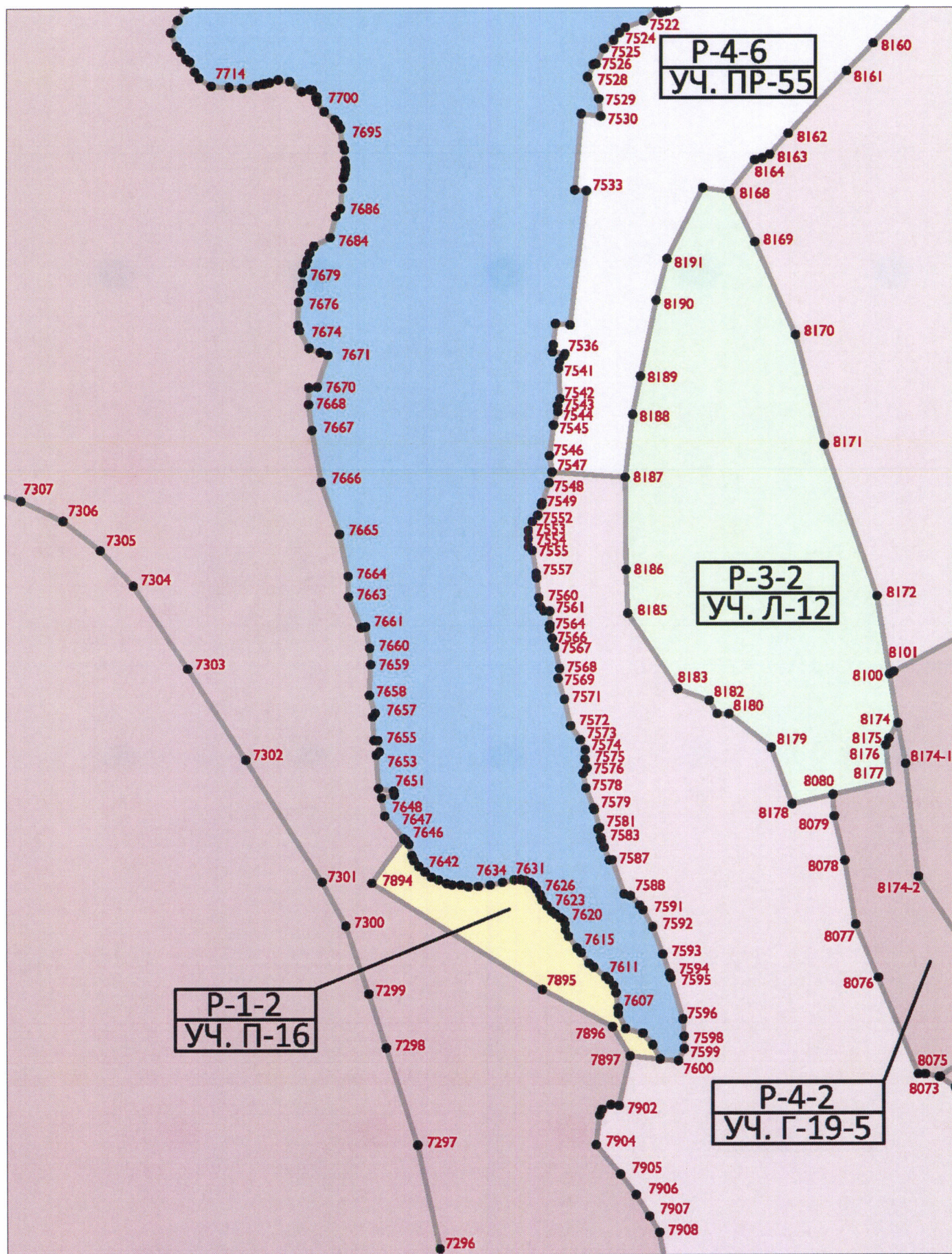
8087	4930466,98	4377819,69
8088	4930476,67	4377829,75
8089	4930500,84	4377861,36
8090	4930521,99	4377890,67
8091	4930585,10	4377965,35
8093	4930594,94	4377976,99
8094	4930638,36	4378024,99
8095	4930692,23	4378003,47
8096	4930704,78	4378025,46
8097	4930749,19	4378029,63
8098	4930788,12	4378023,31
8099	4930881,80	4378051,71
8113	4930912,21	4378058,20
8112	4930929,26	4377981,91
8111	4930898,52	4377973,20
8110	4930912,61	4377844,41
8110-1	4930835,78	4377832,22
8073-3	4930786,94	4377729,14
8073-4	4930647,56	4377796,63
8073-5	4930613,38	4377820,21
8073-6	4930523,57	4377637,35
8073-7	4930726,36	4377504,40

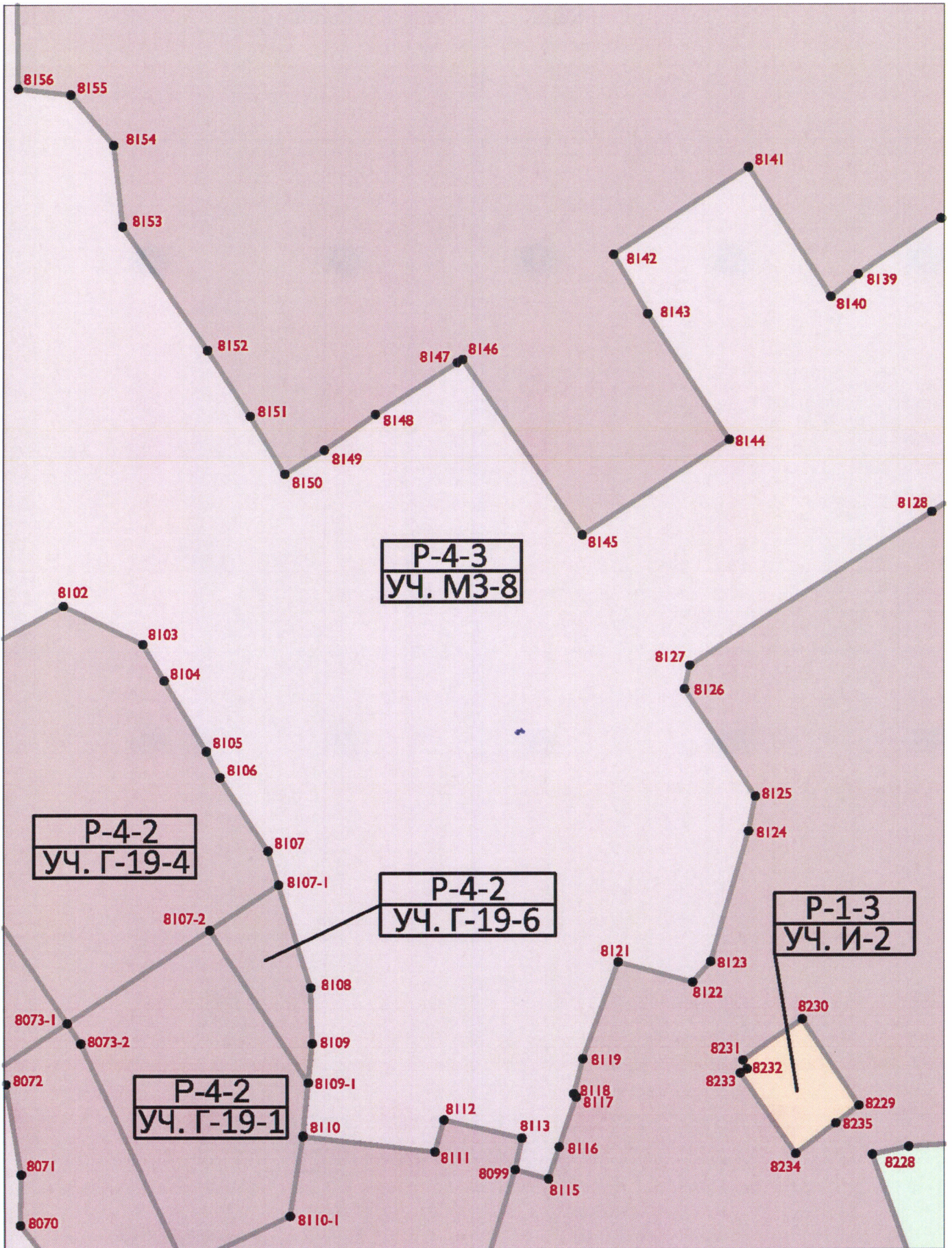
Приложение № 1
к изменениям, вносимым в
приложения № 1, № 2 к приказу
Минкультуры России от 12.08.2016 № 1864
«Об утверждении требований к осуществлению
деятельности и градостроительным регламентам
в границах территории объекта культурного
наследия федерального значения –
достопримечательное место «Древний город
Херсонес Таврический и крепости Чембало
и Каламита», расположенного в городе Севастополе»

**«Карта (схема)
требований к осуществлению деятельности и градостроительным
регламентам в границах территории объекта культурного
наследия федерального значения - достопримечательное
место «Древний город Херсонес Таврический
и крепости Чембало и Каламита»**

Приложение № 2
к изменениям, вносимым в
приложения № 1, № 2 к приказу
Минкультуры России от 12.08.2016 № 1864
«Об утверждении требований к осуществлению
деятельности и градостроительным регламентам
в границах территории объекта культурного
наследия федерального значения –
достопримечательное место «Древний город
Херсонес Таврический и крепости Чембало
и Каламита», расположенного в городе Севастополе»

«Лист № 26, № 27
Карты (схемы) требований к осуществлению
деятельности и градостроительным регламентам
в границах территории объекта культурного
наследия федерального значения –
достопримечательное место «Древний город
Херсонес Таврический и крепости Чембало и
Каламита» (схемы разбивки на листы)





P-4-3
Уч. МЗ-8

P-4-2
Уч. Г-19-4

P-4-2
Уч. Г-19-6

P-1-3
Уч. И-2

P-4-2
Уч. Г-19-1

Приложение № 3
к изменениям, вносимым в
приложения № 1, № 2 к приказу
Минкультуры России от 12.08.2016 № 1864
«Об утверждении требований к осуществлению
деятельности и градостроительным регламентам
в границах территории объекта культурного
наследия федерального значения –
достопримечательное место «Древний город
Херсонес Таврический и крепости Чембало
и Каламита», расположенного в городе Севастополе»

«Лист № 46, № 47
Карты (схемы) требований к осуществлению
деятельности и градостроительным регламентам
в границах территории объекта культурного
наследия федерального значения –
достопримечательное место «Древний город
Херсонес Таврический и крепости Чембало и
Каламита» (схемы разбивки на листы)

