




МИНИСТЕРСТВО КУЛЬТУРЫ И НАСЛЕДИЯ
РОССИЙСКОЙ ФЕДЕРАЦИИ

ПРИКАЗ

Москва



№ 1344

Мавгуша ДМ.

О включении выявленных объектов культурного наследия в единый государственный реестр объектов культурного наследия (памятников истории и культуры) народов Российской Федерации в качестве объектов культурного наследия федерального значения в составе объекта культурного наследия федерального значения «Ансамбль Соловецкого монастыря и отдельные сооружения островов Соловецкого архипелага», XVI век – первая половина XX века (Архангельская область, Приморский район) и утверждении границ их территории

В соответствии с пунктом 5 статьи 3.1 и статьей 18 Федерального закона от 25 июня 2002 г. № 73-ФЗ «Об объектах культурного наследия (памятниках истории и культуры) народов Российской Федерации» (Собрание законодательства Российской Федерации, 2002, № 26, ст. 2519; 2003, № 9, ст. 805; 2004, № 35, ст. 3607; 2005, № 23, ст. 2203; 2006, № 1, ст. 10; № 52 (ч. I), ст. 5498; 2007, № 1 (ч. I), ст. 21; № 27, ст. 3213; № 43, ст. 5084; № 46, ст. 5554; 2008, № 20, ст. 2251; № 29 (ч. I), ст. 3418; № 30 (ч. II), ст. 3616; 2009, № 51, ст. 6150; 2010, № 43, ст. 5450; № 49, ст. 6424; № 51 (ч. III), ст. 6810; 2011, № 30 (ч. I), ст. 4563; № 45, ст. 6331; № 47, ст. 6606; № 49 (ч. I), ст. 7015, ст. 7026; 2012, № 31, ст. 4322; № 47, ст. 6390; № 50 (ч. V), ст. 6960; 2013, № 17, ст. 2030; № 19, ст. 2331; № 30 (ч. I), ст. 4078; 2014, № 43, ст. 5799; № 49 (ч. VI), ст. 6928; 2015, № 10, ст. 1420; № 29 (ч. I), ст. 4359; № 51 (ч. III), ст. 7237; 2016, № 1 (ч. I), ст. 28, ст. 79; № 11, ст. 1494; № 15, ст. 2057; № 27 (ч. II), ст. 4294; № 52 (ч. V), ст. 7480; 2017, № 11, ст. 1538; № 31 (часть I), ст. 4771), подпунктами 5.3.7 и 5.4.3 Положения о


Министерстве культуры Российской Федерации, утвержденного постановлением Правительства Российской Федерации от 20 июля 2011 г. № 590 (Собрание законодательства Российской Федерации, 2011, № 31, ст. 4758; № 44, ст. 6272; 2012, № 6, ст. 688; № 17, ст. 2018; № 26, ст. 3524; № 37, ст. 5001; № 39, ст. 5270; 2013, № 3, ст. 204; № 8, ст. 841; № 31, ст. 4239; № 33, ст. 4386; № 41, ст. 5182; № 45, ст. 5822; 2014, № 9, ст. 909; № 30 (ч. II), ст. 4305; № 40 (ч. III), ст. 5426; № 48, ст. 6860; 2015, № 2, ст. 491; № 4, ст. 664; № 9, ст. 1339; № 17 (ч. IV), ст. 2565; № 18, ст. 2728; № 20, ст. 2919; 2016, № 2 (ч. I), ст. 325; № 27 (ч. III), ст. 4496; № 28, ст. 4741; № 52 (ч. V), ст. 7667; 2017, № 2 (ч. II), ст. 406; № 12, ст. 1723), п р и к а з ы в а ю:

1. Включить выявленные объекты культурного наследия в единый государственный реестр объектов культурного наследия (памятников истории и культуры) народов Российской Федерации в качестве объектов культурного наследия федерального значения в составе объекта культурного наследия федерального значения «Ансамбль Соловецкого монастыря и отдельные сооружения островов Соловецкого архипелага», XVI век – первая половина XX века (Архангельская область, Приморский район) согласно приложению № 1 к настоящему приказу.

2. Утвердить границы территории указанных в приложении № 1 к настоящему приказу объектов культурного наследия федерального значения согласно приложению № 2 к настоящему приказу.

3. Контроль за исполнением настоящего приказа возложить на заместителя Министра культуры Российской Федерации О.В.Рыжкова.

Врио Министра



Н.А.Малаков

Приложение № 1
к приказу Министерства культуры
Российской Федерации
от «11» августа 2017 г. № 1344

**Выявленные объекты культурного наследия, включаемые в единый государственный реестр объектов культурного наследия (памятников истории и культуры) народов Российской Федерации в качестве объектов культурного наследия федерального значения в составе объекта культурного наследия федерального значения «Ансамбль Соловецкого монастыря и отдельные сооружения островов Соловецкого архипелага», XVI век – первая половина XX века
(Архангельская область, Приморский район)**

Наименование, даты создания, основных изменений (перестроек), вид объекта культурного наследия объекта	Местонахождение объекта культурного наследия
Ансамбль Соловецкого монастыря и отдельные сооружения островов Соловецкого архипелага, XVI век – первая половина XX века:	Архангельская область, Приморский район
монастырский хозяйственный комплекс на Сельдяном мысе (ансамбль):	пос. Соловецкий, ул. Приморская, д. 14, кор. 1, 2, 3, ул. Приморская, д. 15, кор. 1
амбар для хранения гребных судов, 1841 год (памятник)	пос. Соловецкий, ул. Приморская, д. 14, кор. 1
амбар такелажный, 1838 год (памятник)	пос. Соловецкий, ул. Приморская, д. 14, кор. 2
погреб валунный для хранения сала, 1842 год (памятник)	пос. Соловецкий, ул. Приморская, д. 14, кор. 3
амбар для смоления канатов, вторая четверть XIX века (памятник)	пос. Соловецкий, ул. Приморская, д. 15, кор. 1

Приложение № 2
к приказу Министерства культуры
Российской Федерации
от «1 августа» 2017 г. № 1344.

ОПИСАНИЕ

**границ территории объектов культурного наследия федерального значения «Монастырский хозяйственный комплекс на Сельдяном мысе»: «Амбар для хранения гребных судов», 1841 год; «Амбар такелажный», 1838 год; «Погреб валунный для хранения сала», 1842 год; «Амбар для смоления канатов», вторая четверть XIX века в составе объекта культурного наследия федерального значения «Ансамбль Соловецкого монастыря и отдельные сооружения островов Соловецкого архипелага», XVI век – первая половина XX века
(Архангельская область, Приморский район)**

Границы территории объектов культурного наследия проходят:

от характерной (поворотной) точки 1 по северо-восточной оконечности Сельдяного мыса в юго-восточном направлении, следуя береговой линии мыса и бухты Благополучия, до характерной (поворотной) точки 2;

от характерной (поворотной) точки 2, пересекая акваторию бухты Благополучия в юго-восточном направлении до характерной (поворотной) точки 3, расположенной на восточной оконечности выступа береговой линии восточной стороны Сельдяного мыса;

от характерной (поворотной) точки 3 в юго-западном направлении до характерной (поворотной) точки 4, расположенной на следующей по высоте террасе береговой линии, у излома рельефа и поворота кромки террасы на юго-запад;

от характерной (поворотной) точки 4, следуя кромке террасы береговой линии бухты Благополучия в юго-западном направлении до характерной

(поворотной) точки 5, расположенной у излома рельефа террасы береговой линии;

от характерной (поворотной) точки 5, следуя кромке террасы береговой линии бухты Благополучия в юго-западном направлении до характерной (поворотной) точки 6, расположенной у излома кромки террасы;

от характерной (поворотной) точки 6, следуя кромке террасы береговой линии бухты Благополучия в юго-западном направлении до характерной (поворотной) точки 7, расположенной у излома кромки террасы;

от характерной (поворотной) точки 7, следуя кромке террасы береговой линии бухты Благополучия в юго-западном направлении до характерной (поворотной) точки 8, расположенной у излома кромки террасы;

от характерной (поворотной) точки 8, следуя кромке террасы береговой линии бухты Благополучия в юго-западном направлении до характерной (поворотной) точки 9, расположенной у излома кромки террасы;

от характерной (поворотной) точки 9, следуя кромке террасы береговой линии бухты Благополучия в юго-западном направлении до характерной (поворотной) точки 10, расположенной у излома кромки террасы;

от характерной (поворотной) точки 10, следуя кромке террасы береговой линии бухты Благополучия в юго-западном направлении до характерной (поворотной) точки 11, расположенной у излома кромки террасы;

от характерной (поворотной) точки 11, следуя кромке террасы береговой линии бухты Благополучия в юго-западном направлении до характерной (поворотной) точки 12, расположенной у излома кромки террасы;

от характерной (поворотной) точки 12 параллельно южному фасаду объекта культурного наследия «Амбар для хранения гребных судов» в северо-западном направлении до характерной (поворотной) точки 13, расположенной на восточной стороне дороги, проходящей к северной оконечности Сельдяного мыса;

от характерной (поворотной) точки 13, пересекая дорогу, в северо-западном направлении до характерной (поворотной) точки 14, расположенной на северо-восточном углу огородной изгороди;

от характерной (поворотной) точки 14, следуя огородной изгороди в западном направлении до характерной (поворотной) точки 15, расположенной у поворота трассы изгороди на северо-запад;

от характерной (поворотной) точки 15, следуя огородной изгороди в северо-западном направлении до характерной (поворотной) точки 16, расположенной на северо-восточном углу нежилого строения;

от характерной (поворотной) точки 16, следуя северным фасадам жилых строений и далее в северо-западном направлении до характерной (поворотной) точки 17, расположенной на берегу бухты Благополучия;

от характерной (поворотной) точки 17, пересекая акваторию бухты Благополучия в северо-западном направлении до характерной (поворотной) точки 18, расположенной в 5 метрах к западу от юго-западной оконечности южного причала на западной стороне Сельдяного мыса;

от характерной (поворотной) точки 18, пересекая акваторию бухты Благополучия в северо-восточном направлении до характерной (поворотной) точки 19, расположенной в 5 метрах к западу от северо-западной оконечности северного причала на западной стороне Сельдяного мыса;

от характерной (поворотной) точки 19, пересекая акваторию бухты Благополучия в северо-восточном направлении до характерной (поворотной) точки 20, расположенной на северо-западной оконечности Сельдяного мыса на береговой линии бухты;

от характерной (поворотной) точки 20, следуя береговой линии бухты Благополучия в северо-восточном направлении до характерной (поворотной) точки 21, расположенной на изгибе береговой линии;

от характерной (поворотной) точки 21, следуя береговой линии бухты Благополучия в северо-восточном направлении до характерной (поворотной) точки 22, расположенной на изгибе береговой линии;

от характерной (поворотной) точки 22, следуя береговой линии бухты Благополучия в восточном направлении до характерной (поворотной) точки 23, расположенной на изгибе береговой линии;

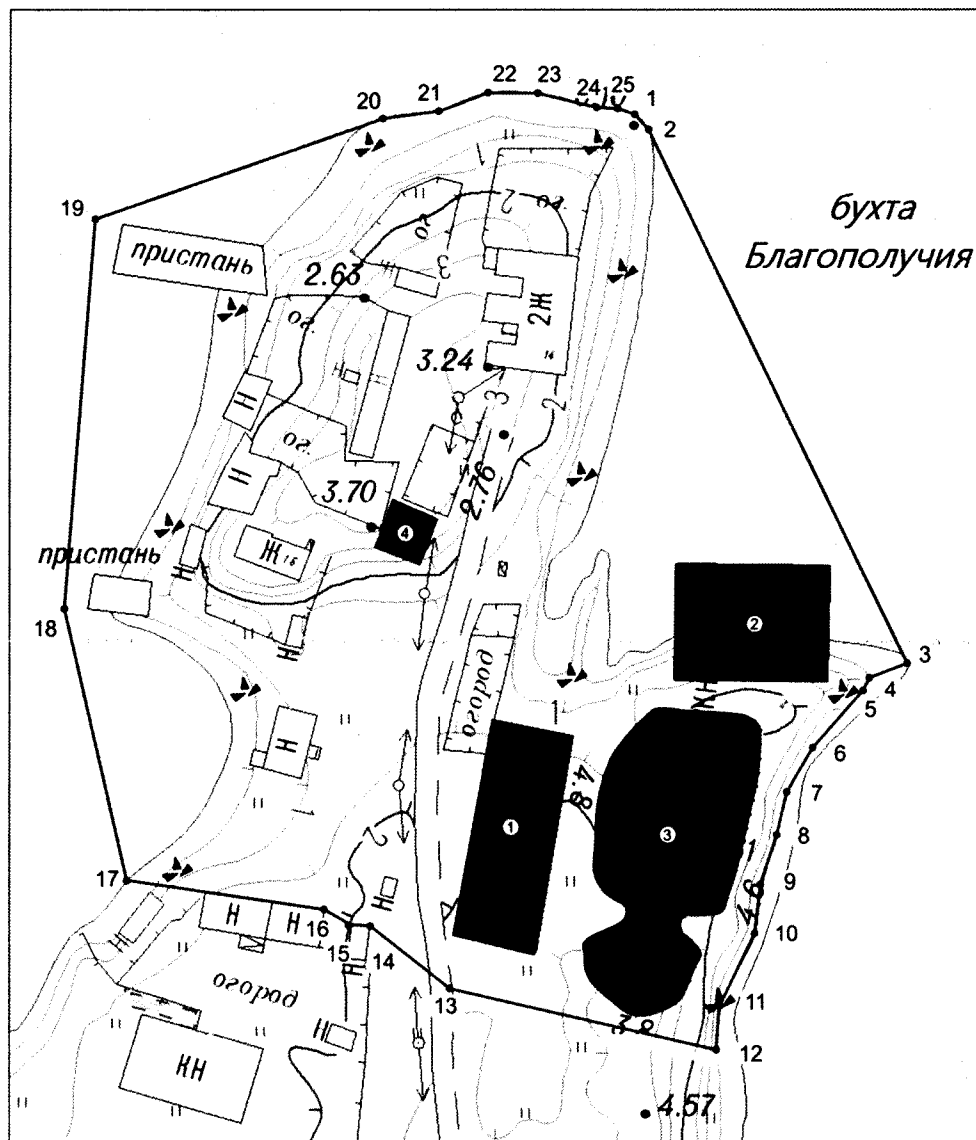
от характерной (поворотной) точки 23, следуя береговой линии бухты Благополучия в юго-восточном направлении до характерной (поворотной) точки 24, расположенной на изгибе береговой линии;

от характерной (поворотной) точки 24, следуя береговой линии бухты Благополучия в восточном направлении до характерной (поворотной) точки 25, расположенной на изгибе береговой линии;



от характерной (поворотной) точки 25, следуя береговой линии бухты Благополучия в юго-восточном направлении, граница объектов культурного наследия проходит до исходной характерной (поворотной) точки 1 на северо-восточной оконечности Сельдяного мыса.

КАРТА (СХЕМА)

границ территории объектов культурного наследия федерального значения «Монастырский хозяйственный комплекс на Сельдяном мысе»: «Амбар для хранения гребных судов», 1841 год; «Амбар такелажный», 1838 год; «Погреб валунный для хранения сала», 1842 год; «Амбар для смоления канатов», вторая четверть XIX века в составе объекта культурного наследия федерального значения «Ансамбль Соловецкого монастыря и отдельные сооружения островов Соловецкого архипелага», XVI век – первая половина XX века
(Архангельская область, Приморский район)



Условные обозначения

- | | |
|---|--|
|  | Границы территории объектов культурного наследия федерального значения |
| 1-25 | Характерные (поворотные) точки границ территории объектов культурного наследия федерального значения |
|  | Объекты культурного наследия федерального значения |
| | Монастырский хозяйственный комплекс на Сельдяном мысе: |
| | 1. Амбар для хранения гребных судов, 1841 год |
| | 2. Амбар такелажный, 1838 год |
| | 3. Погреб валунный для хранения сала, 1842 год |
| | 4. Амбар для смоления канатов, вторая четверть XIX века |

КАТАЛОГ

координат характерных (поворотных) точек границ территории объектов культурного наследия федерального значения «Монастырский хозяйственный комплекс на Сельдяном мысе»: «Амбар для хранения гребных судов», 1841 год; «Амбар такелажный», 1838 год; «Погреб валунный для хранения сала», 1842 год; «Амбар для смоления канатов», вторая четверть XIX века в составе объекта культурного наследия федерального значения «Ансамбль Соловецкого монастыря и отдельные сооружения островов Соловецкого архипелага», XVI век – первая половина XX века (Архангельская область, Приморский район)

Система координат – МСК-29 (зона 2)

№ характерной (поворотной) точки	X	Y
т.1	705207.13	2290373.99
т.2	705202.73	2290375.33
т.3	705120.82	2290411.81
т.4	705119.48	2290405.85
т.5	705109.51	2290394.84
т.6	705101.11	2290386.04
т.7	705094.48	2290381.51
т.8	705087.96	2290379.29
т.9	705080.36	2290376.14
т.10	705072.80	2290374.58
т.11	705061.49	2290367.96
т.12	705054.91	2290367.26
т.13	705067.96	2290325.41
т.14	705083.43	2290318.24
т.15	705083.21	2290309.41
т.16	705087.23	2290302.96

T.17	705093.78	2290276.64
T.18	705136.55	2290272.81
T.19	705197.69	2290279.11
T.20	705206.63	2290327.13
T.21	705210.53	2290336.38
T.22	705212.92	2290347.13
T.23	705213.34	2290357.01
T.24	705211.77	2290366.28
T.25	705209.83	2290370.55
T.1	705207.13	2290373.99
