



МИНИСТЕРСТВО КУЛЬТУРЫ
РОССИЙСКОЙ ФЕДЕРАЦИИ

МИНИСТЕРСТВО ЮСТИЦИИ РОССИЙСКОЙ ФЕДЕРАЦИИ

ЗАРЕГИСТРИРОВАНО

Регистрационный № 47822

от 16 августа 2017

ПРИКАЗ

А.И. Иванов

Москва

№ 1233

Об утверждении границ и режима использования территории объекта культурного наследия федерального значения «Дворец со службами и парком», XVIII – начало XX века, расположенного по адресу: Ленинградская область, Ломоносовский район, пос. Ропша

В соответствии с Федеральным законом от 25 июня 2002 г. № 73-ФЗ «Об объектах культурного наследия (памятниках истории и культуры) народов Российской Федерации» (Собрание законодательства Российской Федерации, 2002, № 26, ст. 2519; 2003, № 9, ст. 805; 2004, № 35, ст. 3607; 2005, № 23, ст. 2203; 2006, № 1, ст. 10; № 52 (ч. 1), ст. 5498; 2007, № 1 (ч. 1), ст. 21; № 27, ст. 3213; № 43, ст. 5084; № 46, ст. 5554; 2008, № 20, ст. 2251; № 29 (ч. 1), ст. 3418; № 30 (ч. 2), ст. 3616; 2009, № 51, ст. 6150; 2010, № 43, ст. 5450; № 49, ст. 6424; № 51 (ч. 3), ст. 6810; 2011, № 30 (ч. 1), ст. 4563; № 45, ст. 6331; № 47, ст. 6606; № 49 (ч. 1), ст. 7015, ст. 7026; 2012, № 31, ст. 4322; № 47, ст. 6390; № 50 (ч. 5), ст. 6960; 2013, № 17, ст. 2030; № 19, ст. 2331; № 30 (ч. 1), ст. 4078; 2014, № 43, ст. 5799; № 49 (ч. 6), ст. 6928; 2015, № 10, ст. 1420; № 29 (ч. 1), ст. 4359; № 51 (ч. 3), ст. 7237; 2016, № 1, (ч. 1) ст. 28, ст. 79; № 11, ст. 1494; № 15, ст. 2057; № 27 (ч. 2) ст. 4294; № 52 (ч. 5) ст. № 7480; 2017, № 11 ст. 1538) и подпунктами 5.3.7 и 5.4.3 Положения о Министерстве культуры Российской Федерации, утвержденного постановлением Правительства Российской Федерации от 20 июля 2011 г. № 590 (Собрание законодательства Российской Федерации, 2011, № 31, ст. 4758; № 44, ст. 6272; 2012, № 6, ст. 688; № 17, ст. 2018; № 26, ст. 3524; № 37, ст. 5001; № 39, ст. 5270; 2013, № 3, ст. 204;

№ 8, ст. 841; № 31, ст. 4239; № 33, ст. 4386; № 41, ст. 5182; № 45, ст. 5822; 2014, № 9, ст. 909; № 30 (ч. 2), ст. 4305; № 40 (ч. 3), ст. 5426, № 48, ст. 6860; 2015, № 2, ст. 491; № 4, ст. 664; № 9, ст. 1339; № 17 (ч. 4), ст. 2565; № 18, ст. 2728; № 20, ст. 2919; 2016, № 2 (ч. 1), ст. 325; № 27 (ч. 3) ст. 4496; № 28, ст. 4741; № 52 (ч. 5) ст. 7667; № 2 (ч. 2) ст. 406; № 12 ст. 1723),
п р и к а з ы в а ю:

1. Утвердить:

границы территории объекта культурного наследия федерального значения «Дворец со службами и парком», XVIII – начало XX века, расположенного по адресу: Ленинградская область, Ломоносовский район, пос. Ропша (далее – Ансамбль), согласно приложению № 1 к настоящему приказу;

режим использования территории Ансамбля согласно приложению № 2 к настоящему приказу.

2. Департаменту государственной охраны культурного наследия (В.А.Цветнов) обеспечить внесение изменений в сведения единого государственного реестра объектов культурного наследия (памятников истории и культуры) народов Российской Федерации об Ансамбле.

3. Признать утратившим силу приказ Минкультуры России от 13 января 2016 г. № 29 «Об утверждении границ и режима использования территории объекта культурного наследия федерального значения «Дворец со службами и парком, XVIII – XIX вв.», расположенного по адресу: Ленинградская область, поселок Ропша» (зарегистрировано в Минюсте России 09 февраля 2016 г. № 41041).

4. Контроль за исполнением настоящего приказа возложить на заместителя Министра культуры Российской Федерации О.В.Рыжкова.

Врио Министра

В.В.Аристархов

ВЕРНО
Консультант отдела делопроизводства
и архива Департамента управления
делами Минкультуры России
(И.В.Рыжкова)



01.04.2016

Приложение № 1
к приказу Министерства культуры
Российской Федерации
от «21» июня 2017 г.
№ 1233

Описание границ территории Ансамбля

Линия границ территории Ансамбля проходит:

от характерной (поворотной) точки (далее - точка) 1 на северо-восток по юго-западной стороне Стрельнинского шоссе до точки 41;

от точки 41 поворачивает под прямым углом и проходит на юго-восток до точки 42;

от точки 42 поворачивает на юг и проходит по восточной границе подъездной аллеи от Стрельнинского шоссе к зданию Бумажной фабрики до точки 44;

от точки 44 проходит на юго-восток по береговой линии Фабричного пруда до точки 87;

от точки 87 проходит на юг по береговой линии Фабричного пруда до точки 125;

от точки 125 проходит на юго-восток до пересечения с улицей Пальчикова до точки 126;

от точки 126 проходит на юго-запад по северо-западной стороне улицы Пальчикова до изгиба улицы до точки 138;

от точки 138 проходит на запад, пересекает реку Стрелку до точки 140;

от точки 140 по левому (западному) берегу реки Стрелки до пересечения с Красносельским шоссе до точки 146;

от точки 146 пересекает Красносельское шоссе до точки 147; от точки 147 проходит на юг по левому (западному) берегу реки Стрелки до точки 196;

от точки 196 проходит на запад параллельно южному берегу Старострельнинского пруда до точки 234;

от точки 234 проходит на северо-запад, пересекает канал до точки 282; от точки 282 проходит на северо-запад по западному берегу канала между Артемьевской частью парка усадьбы «Ропша» и территорией оранжерейного хозяйства усадьбы до точки 288;

от точки 288 проходит на запад параллельно южным фасадам Нижней (на расстоянии 20 м) и Верхней виноградных оранжерей до точки 289;

от точки 289 проходит на север параллельно западным фасадам Верхней виноградной оранжереи и Дома садового мастера с персиковой и абрикосовой оранжереями до точки 290;


от точки 290 проходит на восток вдоль южного фасада хозяйственного корпуса по адресу: Ропша, д.2 до пересечения с внутренним проездом до точки 293;

от точки 293 проходит на север по западной стороне внутреннего проезда до пересечения с Красносельским шоссе до точки 296;

от точки 296 пересекает Красносельское шоссе до точки 297; от точки 296 проходит на запад по северной стороне Красносельского шоссе до точки 299;

от точки 299 поворачивает на север и проходит до пересечения с Стрельнинским шоссе до исходной точки 1.

Условные обозначения к карте (схеме) границ территории Ансамбля

 Граница территории объектов культурного наследия


1

Номер характерной (поворотной) точки

1

Объекты культурного наследия, входящие в состав объекта культурного наследия федерального значения «Дворец со службами и парком», XVIII – начало XX века:

1. Дворец, XVIII век;
2. Корпус большой гостиной, XVIII век, 1826 год;
3. Флигель малый гостиной, XVIII век;
4. Флигель кухонный, 1752-1756 годы, 1790-е годы;
5. Корпус полковничий, 2-я половина XVIII века;
6. Корпус погребной, 1826 год;
7. Корпус конюшенный, 1752-1756 годы, 1790-е годы, 1826 - 1830 годы, 1903 - 1905 годы;



8. Ограда, 1824 год;
9. Каменный вал (ограда парка), 1785-1799 годы;
10. Каскад «Рушник»:
 - а. прогулочная (видовая) площадка, 1862 – 1864 года;
 - б. лестница, 1862 – 1864 годы;
 - в. грот с водопадом, 1862 – 1864 годы;



- г. три мостика, 1862 – 1864 годы;
11. Обелиск, 1792-1793 годы;
12. Дом садового мастера с персиковой и абрикосовой оранжереями, 1850-е годы, конец XIX века;



13. Верхняя виноградная оранжерея, 1850-е годы;
14. Каретный сарай с башнями, конец XVIII века;
15. Нижняя виноградная оранжерея, 1850-е годы, начало XX века;
16. Мостик горбатый и каменное ложе протоки на каскаде в Верхнем парке, 1847-1853 годы;

17. Мостик в Ивановской части парка, 1847-1853 годы;
18. Каменная плотина с каскадом и Большим каменным мостом между Ивановским прудом и Фабричным прудом, 1785-1799 годы;
19. Мост Большой Артемьевский с плотиной, шлюзом и каскадом, 1785-1799 годы, 1903 год;

20. Мостик в Артемьевской части парка (№1), 1847-1853 годы;

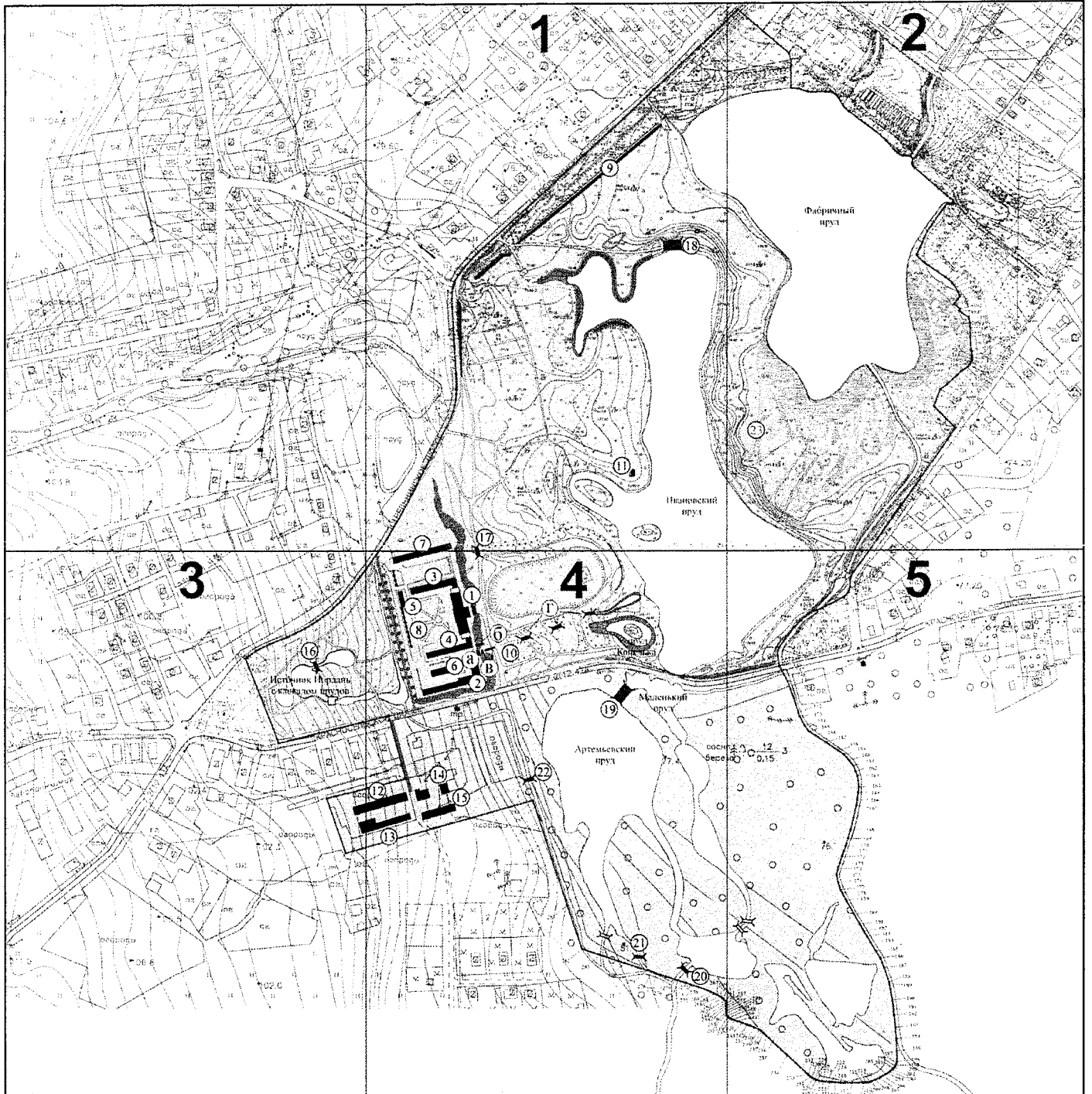
21. Мостик в Артемьевской части парка (№2), 1847-1853 годы;

22. Мостик в Артемьевской части парка (№3), 1854 год;

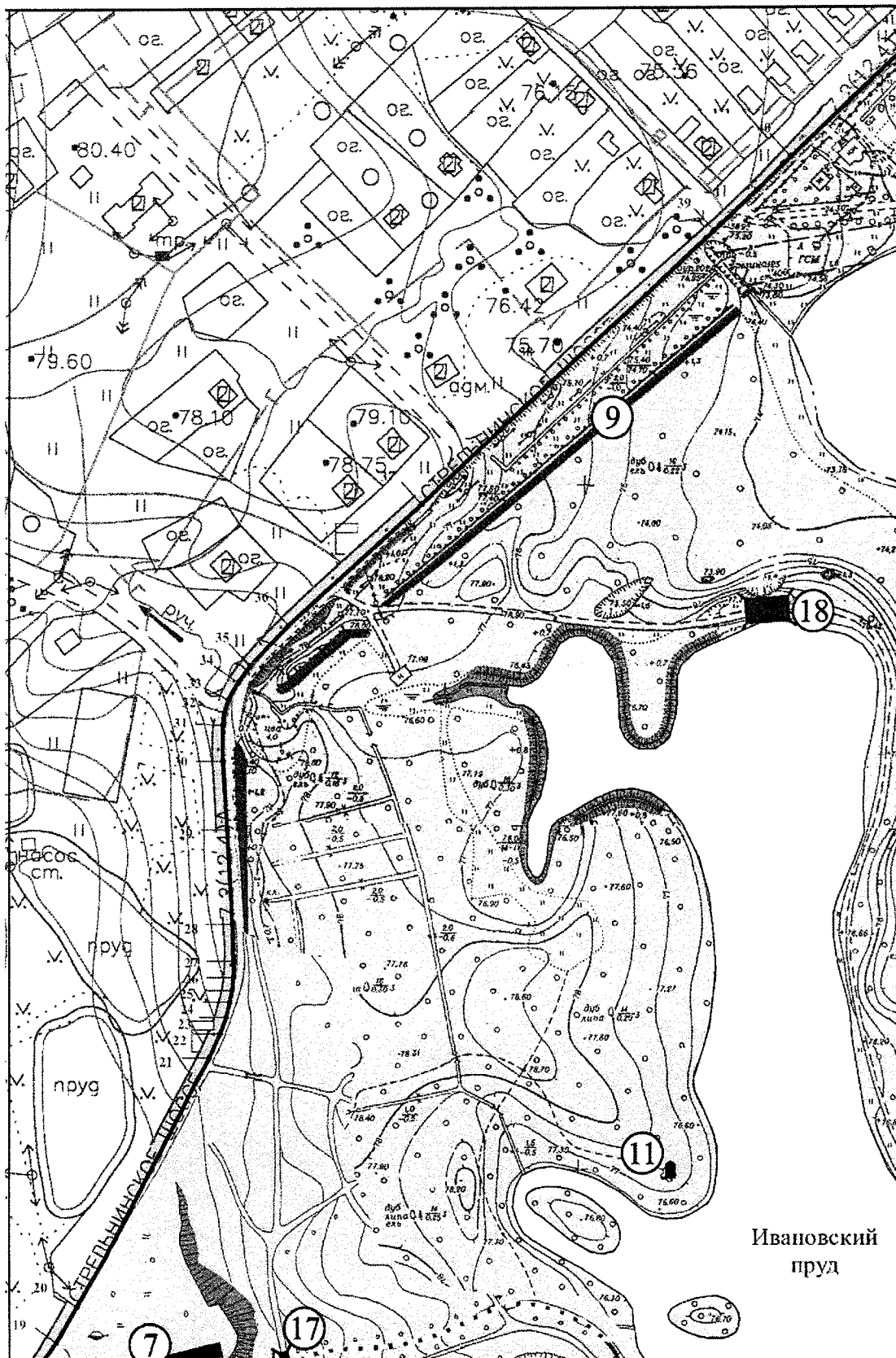
23. Парк, XVIII-XIX века.

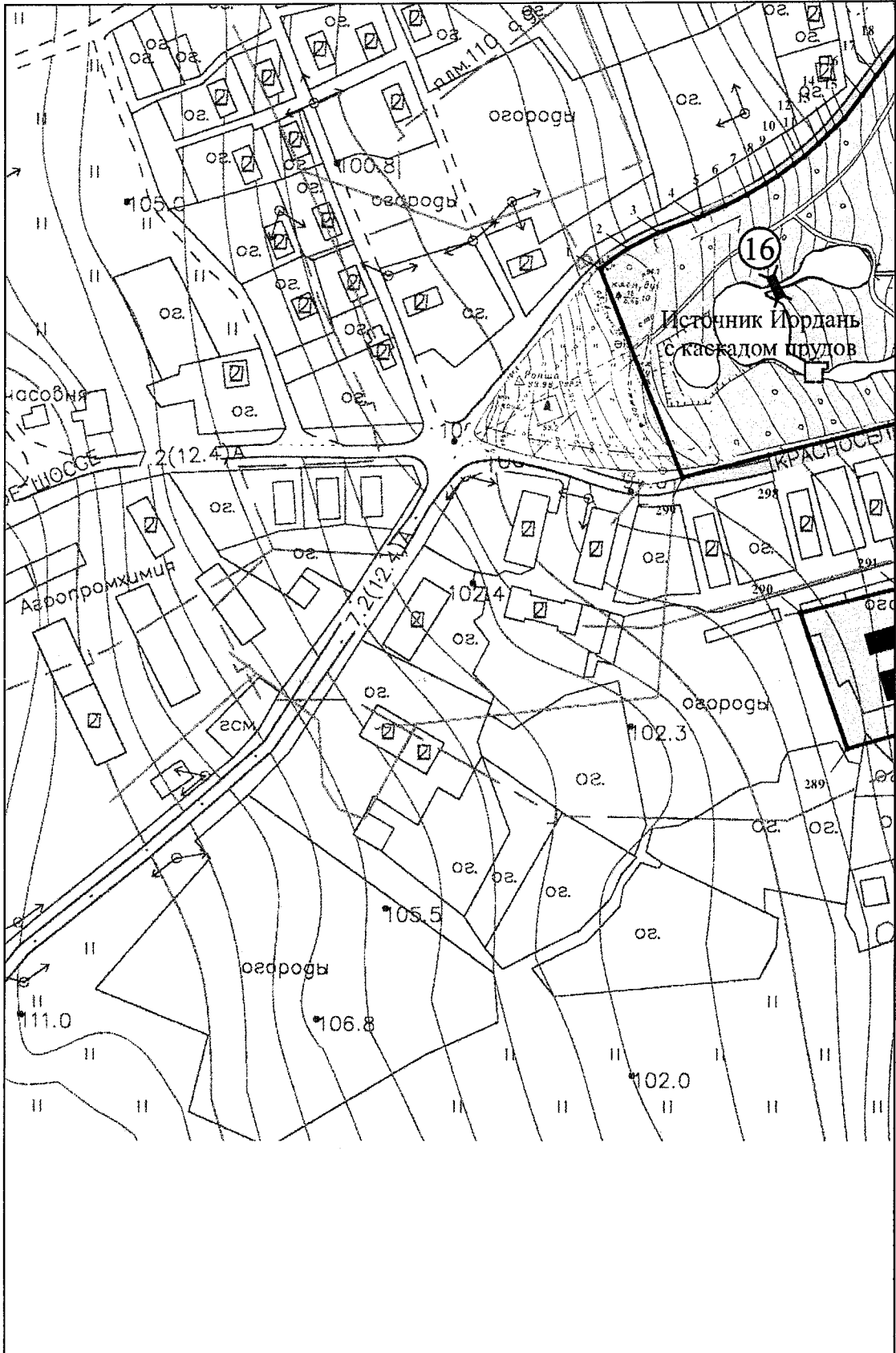


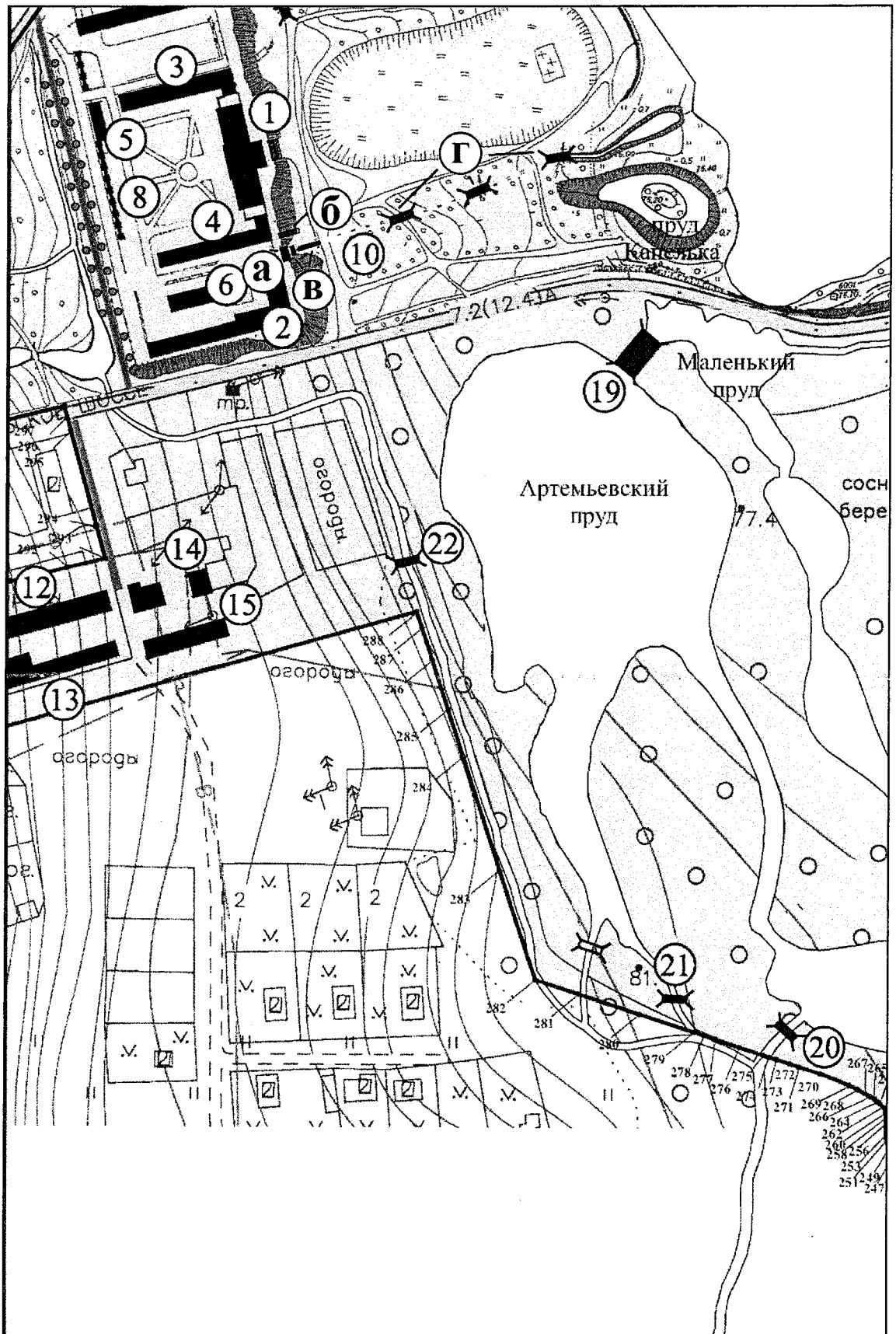
Карта (схема)
границ территории Ансамбля
(схема разбивки на листы)



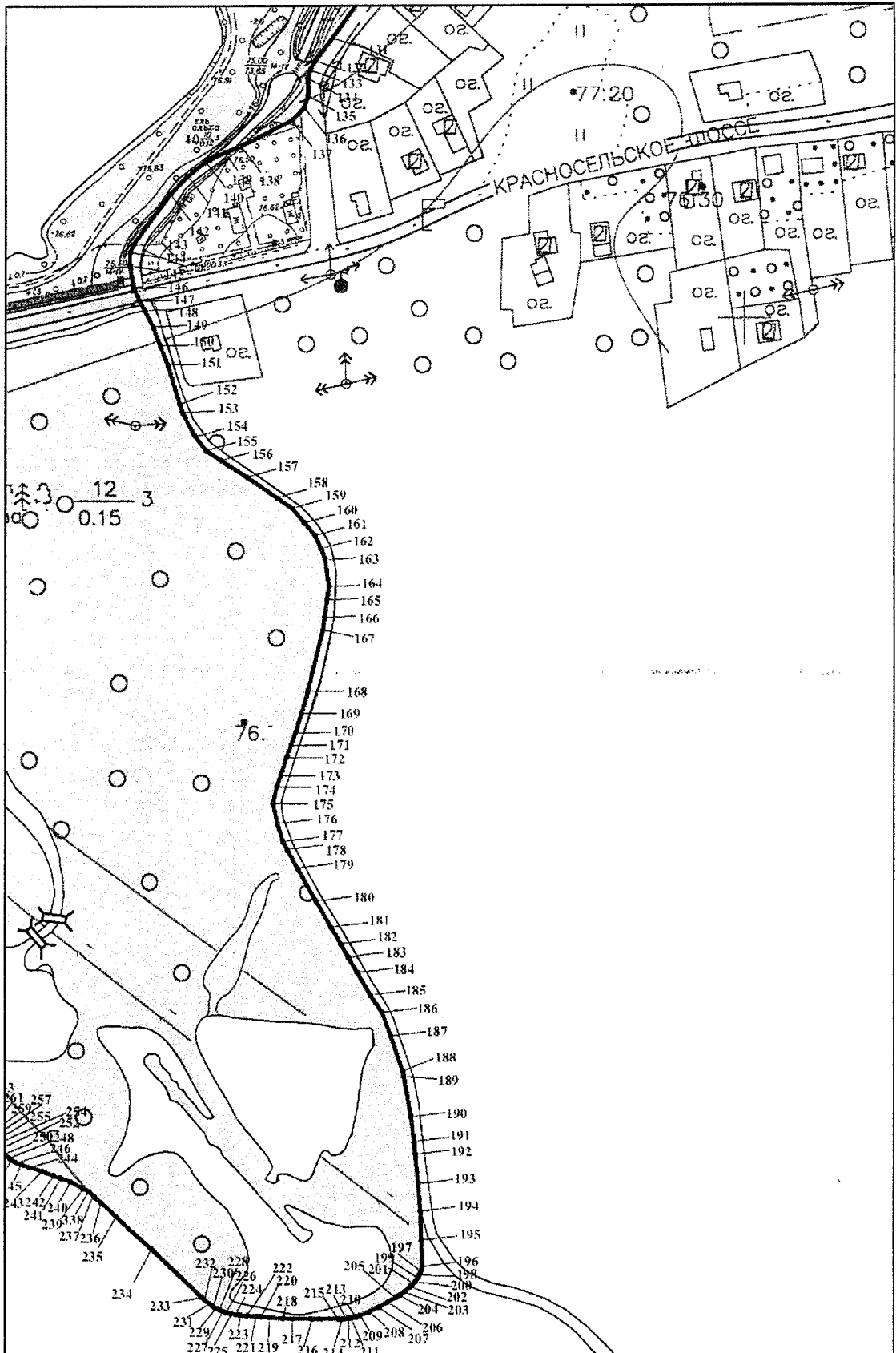
Лист 1







Лист 5



**Координаты точек
к карте (схеме) границ территории Ансамбля**

№ точки	Координаты точек в местной системе координат МСК – 1963 зона 3	
	X	Y
1	6613210.19	3189533.65
2	6613212.53	3189533.57
3	6613217.91	3189533.07
4	6613229.41	3189531.78
5	6613239.14	3189531.29
6	6613251.88	3189531.33
7	6613259.29	3189530.63
8	6613265.65	3189529.38
9	6613277	3189515.76
10	6613277.91	3189516.53
11	6613284.97	3189508.14
12	6613295.37	3189516.62
13	6613296.26	3189516.54
14	6613300.95	3189514.39
15	6613307.94	3189510.53
16	6613311.58	3189508.03
17	6613314.59	3189505.56
18	6613319.01	3189501.01
19	6613322.98	3189495.94
20	6613339.01	3189471.19
21	6613344.05	3189464.89

22	6613353.32	3189454.43
23	6613363.86	3189460.33
24	6613386.01	3189470.04
25	6613395.43	3189476.03
26	6613415.95	3189491.96
27	6613427.79	3189500
28	6613426.27	3189503.63
29	6613426.44	3189505.03
30	6613427.05	3189505.83
31	6613428.96	3189506.89
32	6613430.54	3189507.14
33	6613432.31	3189506.53
34	6613433.11	3189505.63
35	6613436.18	3189498.28
36	6613439.96	3189492.85
37	6613446.53	3189486.01
38	6613462.95	3189471.47
39	6613469.19	3189464.98
40	6613475.44	3189456.59
41	6613476.49	3189455.52
42	6613478.68	3189454.02
43	6613480.7	3189453.46
44	6613482.2	3189453.46
45	6613487.63	3189454.02
46	6613493.25	3189448.37

47	6613492.47	3189447.75
48	6613492.3	3189442.04
49	6613492.72	3189438.91
50	6613493.75	3189436.32
51	6613496.72	3189432.14
52	6613500.69	3189428.28
53	6613514.05	3189416.59
54	6613526.64	3189402.76
55	6613556.14	3189362.69
56	6613560.79	3189357.86
57	6613564.24	3189355.14
58	6613570.68	3189351.58
59	6613574.57	3189349.27
60	6613578.03	3189346.47
61	6613580.71	3189343.2
62	6613582.55	3189339.49
63	6613583.7	3189335.42
64	6613584.32	3189331.06
65	6613584.55	3189324.53
66	6613584.33	3189311.79
67	6613584.63	3189305.55
68	6613587.53	3189290.98
69	6613588.67	3189282.24
70	6613629.59	3189284.58
71	6613640.75	3189282.57

72	6613702.23	3189204.99
73	6613623.75	3189127.72
74	6613581.19	3189083.96
75	6613497.29	3188991.6
76	6613426.06	3188915.84
77	6613356.79	3188838.88
78	6613333.85	3188817.15
79	6613324.8	3188810.81
80	6613314.53	3188805.38
81	6613305.78	3188802.66
82	6613296.42	3188801.45
83	6613279.22	3188801.15
84	6613239.68	3188803.56
85	6613185.96	3188807.19
86	6613164.83	3188808.39
87	6613155.47	3188807.79
88	6613148.53	3188806.28
89	6613141.29	3188805.07
90	6613132.53	3188802.66
91	6613124.08	3188799.34
92	6613109.9	3188793
93	6612967.14	3188716.64
94	6612946.01	3188704.87
95	6612897.47	3188671.16
96	6612892.5	3188667.19

97	6612881.57	3188658.45
98	6612868.74	3188649.03
99	6612863.51	3188643.4
100	6612858.84	3188639.22
101	6612853.71	3188634.54
102	6612846.35	3188626.28
103	6612842.33	3188620.7
104	6612834.97	3188611.11
105	6612830.95	3188604.86
106	6612823.77	3188593.5
107	6612817.34	3188581.66
108	6612811.99	3188568.05
109	6612811.09	3188565.37
110	6612801.95	3188543.06
111	6612793.25	3188524.99
112	6612781.42	3188509.59
113	6612665.79	3188555.73
114	6612675.75	3188604.97
115	6612703.66	3188711.66
116	6612697.1	3188713.4
117	6612688.89	3188715.41
118	6612633.75	3188730.29
119	6612616.04	3188735.28
120	6612610.76	3188712.79
121	6612602.79	3188680.29

122	6612589.86	3188625.71
123	6612517.84	3188650.84
124	6612592	3188918.56
125	6612583.76	3188922.6
126	6612565.62	3188931.5
127	6612539.24	3188944.43
128	6612512.12	3188959.05
129	6612452.44	3188991.19
130	6612365.64	3189037.95
131	6612362.36	3189044.87
132	6612355.15	3189060.1
133	6612344.66	3189082.25
134	6612342.11	3189088.44
135	6612339.55	3189094.64
136	6612334.21	3189108.94
137	6612328.87	3189123.25
138	6612328.24	3189125.48
139	6612326.85	3189130.38
140	6612324.84	3189137.52
141	6612322.84	3189143.01
142	6612318.45	3189155.09
143	6612312.06	3189172.66
144	6612309.49	3189177.29
145	6612306.91	3189181.92
146	6612305.19	3189184.8

147	6612303.47	3189187.69
148	6612302.62	3189188.58
149	6612300.74	3189190.54
150	6612298.01	3189193.4
151	6612297.61	3189193.56
152	6612296.73	3189193.9
153	6612295.45	3189194.41
154	6612291.68	3189194.55
155	6612287.91	3189194.68
156	6612283.93	3189194.75
157	6612279.94	3189194.81
158	6612279.53	3189194.95
159	6612278.63	3189195.24
160	6612277.32	3189195.68
161	6612276.96	3189195.94
162	6612276.16	3189196.53
163	6612274.99	3189197.38
164	6612274.7	3189197.99
165	6612274.05	3189199.33
166	6612273.11	3189201.29
167	6612271.58	3189205.56
168	6612270.05	3189209.84
169	6612267.43	3189217.43
170	6612264.81	3189225.02
171	6612263.5	3189227.71

172	6612260.62	3189233.62
173	6612256.44	3189242.22
174	6612255.39	3189243.65
175	6612253.07	3189246.8
176	6612249.71	3189251.38
177	6612241.11	3189260.53
178	6612222.2	3189280.67
179	6612194.68	3189309.96
180	6612193.8	3189311.14
181	6612191.86	3189313.74
182	6612189.03	3189317.51
183	6612188.68	3189318.22
184	6612187.89	3189319.79
185	6612186.75	3189322.08
186	6612186.5	3189323.24
187	6612185.94	3189325.79
188	6612185.14	3189329.49
189	6612184.9	3189331.2
190	6612184.36	3189334.96
191	6612183.59	3189340.42
192	6612183.42	3189342.87
193	6612183.06	3189348.27
194	6612182.52	3189356.11
195	6612182.5	3189361.4
196	6612182.45	3189373.02

197	6612182.37	3189389.93
198	6612182.49	3189390.94
199	6612182.74	3189393.15
200	6612183.1	3189396.36
201	6612183.34	3189397.06
202	6612183.87	3189398.6
203	6612184.64	3189400.84
204	6612187.11	3189406
205	6612189.59	3189411.16
206	6612192.28	3189416.45
207	6612194.97	3189421.73
208	6612195.88	3189423.22
209	6612197.89	3189426.49
210	6612200.81	3189431.25
211	6612201.52	3189431.92
212	6612203.1	3189433.4
213	6612205.38	3189435.56
214	6612206.23	3189435.93
215	6612208.08	3189436.77
216	6612210.77	3189437.98
217	6612227.73	3189437.02
218	6612244.69	3189436.07
219	6612261.33	3189435
220	6612277.98	3189433.94
221	6612284.55	3189433.04

222	6612299.02	3189431.08
223	6612320.07	3189428.23
224	6612321.42	3189427.89
225	6612348.7	3189426.15
226	6612364.7	3189424.04
227	6612376.74	3189416.1
228	6612388.51	3189409.24
229	6612397.08	3189403.59
230	6612402.8	3189399.63
231	6612413.36	3189393.58
232	6612427.12	3189384.65
233	6612445.58	3189372.97
234	6612457.57	3189363.75
235	6612461.99	3189360.57
236	6612473	3189351.97
237	6612479.77	3189348.32
238	6612491.11	3189345.47
239	6612497.86	3189344.44
240	6612508.77	3189344.35
241	6612517.55	3189345.68
242	6612524.19	3189347.32
243	6612533.35	3189350.17
244	6612549.48	3189355.76
245	6612567.14	3189361.06
246	6612577.89	3189362.92

247	6612588.01	3189364.68
248	6612592.72	3189365.54
249	6612605.67	3189365.62
250	6612611.49	3189363.74
251	6612615.8	3189361.56
252	6612625.2	3189356.08
253	6612633.52	3189350.08
254	6612642.3	3189342.46
255	6612656.23	3189328.37
256	6612668.56	3189315.59
257	6612675.36	3189308.85
258	6612683.25	3189302.36
259	6612697.68	3189291.98
260	6612704.8	3189287.97
261	6612725.13	3189279.79
262	6612737.46	3189275.85
263	6612748.06	3189273.17
264	6612760.39	3189269.14
265	6612767.03	3189265.79
266	6612772.39	3189264.08
267	6612787.99	3189268.85
268	6612791.67	3189270.58
269	6612796.95	3189273.35
270	6612826.69	3189292.93
271	6612838.3	3189301.28

272	6612847.79	3189309.02
273	6612860.48	3189320.15
274	6612863.63	3189328.75
275	6612873.21	3189358.91
276	6612880.22	3189363.07
277	6612882.52	3189363.18
278	6612893.17	3189364.08
279	6612899.35	3189365.93
280	6612904.82	3189369.04
281	6612921.23	3189380.64
282	6612954.8	3189404.57
283	6613023.31	3189453.45
284	6613095.77	3189504.59
285	6613102.01	3189507.47
286	6613110.35	3189510.19
287	6613141.25	3189479.26
288	6613165.09	3189488.75
289	6613170.74	3189497.74
290	6613184.72	3189512.17
291	6613190.38	3189518.67
292	6613195.77	3189526.99
293	6613197.67	3189529.51
294	6613199.16	3189530.85
295	6613200.84	3189531.89
296	6613202.22	3189532.49

297	6613203.68	3189532.95
298	6613205.22	3189533.28
299	6613206.82	3189533.5
1	6613210.19	3189533.65

Приложение № 2
к приказу Министерства культуры
Российской Федерации
от «21» апреля 2017 г.
№ 1233

**Режим
использования территории Ансамбля**

1. На территории объекта культурного наследия федерального значения установлен режим использования земель историко-культурного назначения.

2. На территории Ансамбля разрешается:

2.1. Проведение работ по сохранению объектов культурного наследия (памятников истории и культуры) Российской Федерации;

2.2. Сохранение элементов планировочной структуры;

2.3. Сохранение элементов природного и культурного ландшафта;

2.4. Воссоздание или компенсация утраченных элементов Ансамбля, производимые на основании пункта 1 статьи 45 Федерального закона от 25.06.2002 № 73-ФЗ «Об объектах культурного наследия (памятниках истории и культуры) народов Российской Федерации»;

2.5. Проведение работ по обеспечению функционирования Ансамбля и поддержанию его инфраструктуры, не нарушающих целостности его территории;

2.6. Проведение работ по выявлению и изучению объектов археологического наследия, располагающихся в пределах Ансамбля, в порядке, предусмотренном законодательством Российской Федерации об объектах культурного наследия;

2.7. Консервация и музеефикация объектов культурного наследия, объектов археологического наследия, а также культурного слоя, на основании комплексных научно-исследовательских работ;

2.8. Проведение работ по озеленению и благоустройству территории, производимых, в том числе с применением методов реставрации,

направленных на формирование наиболее близкого к историческому восприятию Ансамбля;

2.9. Обеспечение доступа к объектам культурного наследия;

2.10. Обеспечение мер пожарной безопасности;

2.11. Обеспечение мер экологической безопасности;

2.12. Прокладка, ремонт, реконструкция подземных инженерных коммуникаций с последующей рекультивацией нарушенных участков;

2.13. Прокладка, ремонт и реконструкция дорожных коммуникаций и иные работы, не нарушающие целостность Ансамбля и не создающие угрозы его повреждения, разрушения или уничтожения;

2.14. Ремонт и реконструкция дорог, проездов, не нарушающих целостность Ансамбля и не создающих угрозы его повреждения, разрушения или уничтожения;

2.15. Установка временных сооружений в рамках проведения планируемых сезонных культурно-массовых мероприятий без повреждения почвенного покрова, с последующим демонтажем всех возведенных сооружений и проведением работ по благоустройству (восстановлению) нарушенных участков территории Ансамбля, проведение работ по уборке и сбору материалов (конструкций) и строительного мусора после демонтажа возведенных сооружений.

3. На территории Ансамбля запрещается:

3.1. Новое строительство;

3.2. Хозяйственная деятельность, ведущая к разрушению, искажению внешнего облика Ансамбля, нарушающая его целостность и создающая угрозу его повреждения, разрушения или уничтожения;

3.3. Самовольная вырубка растительности, уничтожение травяного покрова;

3.4. Установка на фасадах, крышах объектов культурного наследия кондиционеров, телеантенн, тарелок спутниковой связи, а также других средств технического обеспечения;

3.5. Прокладка наземных и воздушных инженерных коммуникаций, кроме временных, необходимых для проведения работ по сохранению объектов культурного наследия;

3.6. Движение транспортных средств на территории Ансамбля, в случае если движение транспортных средств создает угрозу нарушения его целостности и сохранности;

3.7. Размещение любых рекламных конструкций на объектах культурного наследия и на территории Ансамбля;

3.8. Создание разрушающих вибрационных нагрузок динамическим воздействием на грунты в зоне их взаимодействия с объектами культурного наследия;

3.9. Оставление материалов (конструкций) и строительного мусора после демонтажа возведенных сооружений.
