



МИНИСТЕРСТВО КУЛЬТУРЫ
РОССИЙСКОЙ ФЕДЕРАЦИИ



МИНИСТЕРСТВО ЮСТИЦИИ РОССИЙСКОЙ ФЕДЕРАЦИИ

ЗАРЕГИСТРИРОВАНО

Регистрационный № 47326

от "06" июля 2017 г.

ПРИКАЗ

30 июля 2017 г.

Москва

№ 857

**Об утверждении границ и режима использования территории
объекта культурного наследия федерального значения
«Церковь Ильи Пророка с колокольней», 1650 г., расположенного по
адресу: г. Ярославль, Советская площадь, д. 7**

В соответствии с Федеральным законом от 25 июня 2002 г. № 73-ФЗ «Об объектах культурного наследия (памятниках истории и культуры) народов Российской Федерации» (Собрание законодательства Российской Федерации, 2002, № 26, ст. 2519; 2003, № 9, ст. 805; 2004, № 35, ст. 3607; 2005, № 23, ст. 2203; 2006, № 1, ст. 10; № 52 (ч. 1), ст. 5498; 2007, № 1 (ч. 1), ст. 21; № 27, ст. 3213; № 43, ст. 5084; № 46, ст. 5554; 2008, № 20, ст. 2251; № 29 (ч. 1), ст. 3418; № 30 (ч. 2), ст. 3616; 2009, № 51, ст. 6150; 2010, № 43, ст. 5450; № 49, ст. 6424; № 51 (ч. 3), ст. 6810; 2011, № 30 (ч. 1), ст. 4563; № 45, ст. 6331; № 47, ст. 6606; № 49 (ч. 1), ст. 7015, ст. 7026; 2012, № 31, ст. 4322; № 47, ст. 6390; № 50 (ч. 5), ст. 6960; 2013, № 17, ст. 2030; № 19, ст. 2331; № 30 (ч. 1), ст. 4078; 2014, № 43, ст. 5799; № 49 (ч. 6), ст. 6928; 2015, № 10, ст. 1420; № 29 (ч. 1), ст. 4359; № 51 (ч. 3), ст. 7237; 2016, № 1, (ч. 1) ст. 28, ст. 79; № 11, ст. 1494; № 15, ст. 2057; № 27 (ч. 2) ст. 4294; № 52 (ч. 5) ст. № 7480; № 11 ст. 1538) и подпунктами 5.3.7 и 5.4.3 Положения о Министерстве культуры Российской Федерации, утвержденного постановлением Правительства Российской Федерации от 20 июля 2011 г. № 590 (Собрание законодательства Российской Федерации, 2011, № 31, ст. 4758; № 44, ст. 6272; 2012, № 6, ст. 688; № 17, ст. 2018; № 26, ст. 3524; № 37, ст. 5001; № 39, ст. 5270; 2013, № 3, ст. 204;

№ 8, ст. 841; № 31, ст. 4239; № 33, ст. 4386; № 41, ст. 5182; № 45, ст. 5822; 2014, № 9, ст. 909; № 30 (ч. 2), ст. 4305; № 40 (ч. 3), ст. 5426, № 48, ст. 6860; 2015, № 2, ст. 491; № 4, ст. 664; № 9, ст. 1339; № 17 (ч. 4), ст. 2565; № 18, ст. 2728; № 20, ст. 2919; 2016, № 2 (ч. 1), ст. 325; № 27 (ч. 3) ст. 4496; № 28, ст. 4741; № 52 (ч. 5) ст. 7667; № 2 (ч. 2) ст. 406; № 12 ст. 1723),
п р и к а з ы в а ю:

1. Утвердить:

границы территории объекта культурного наследия федерального значения «Церковь Ильи Пророка с колокольней», 1650 г., расположенного по адресу: г. Ярославль, Советская площадь, д. 7 (далее – Объект), согласно приложению № 1 к настоящему приказу;

режим использования территории Объекта согласно приложению № 2 к настоящему приказу.

2. Департаменту государственной охраны культурного наследия (В.А.Цветнов) обеспечить внесение изменений в сведения единого государственного реестра объектов культурного наследия (памятников истории и культуры) народов Российской Федерации об Объекте.

3. Контроль за исполнением настоящего приказа возложить на заместителя Министра культуры Российской Федерации О.В.Рыжков.

Министр



В.Р.Мединский

ВЕРНО

Консультант отдела делопроизводства
и архива Департамента управления
делами Минкультуры России

30.05.2014



Приложение № 1
к приказу Министерства культуры
Российской Федерации
от «30» мая 2017 г.
№ 857

Описание
границ территории объекта культурного наследия федерального
значения «Церковь Ильи Пророка с колокольней», 1650 г.,
расположенного по адресу: г. Ярославль, Советская площадь, д. 7

Границы территории объекта культурного наследия федерального значения «Церковь Ильи Пророка с колокольней», 1650 г., расположенного по адресу: г. Ярославль, Советская площадь, д. 7 (далее - Объект) проходят:

от характерной (поворотной) точки (далее - точка) А до точки Б – по северо-западной закругленной границе владения;

от точки Б до точки В – на север на расстояние 36,3 м;

от точки В через точку Г до точки Д – по закругленной северо-восточной границе владения;

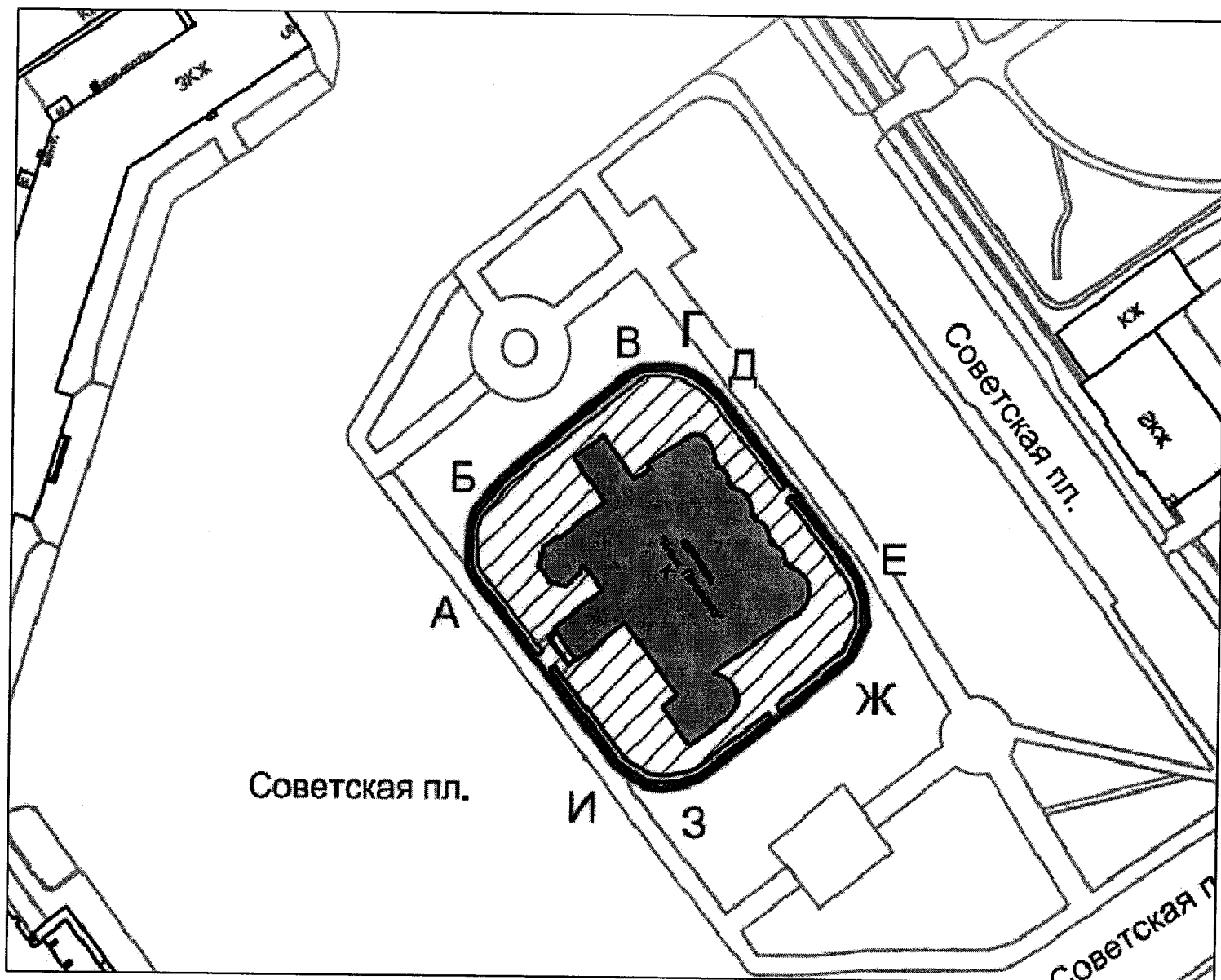
от точки Д до точки Е – на юго-восток на протяжении 40 м по восточной границе владения;

от точки Е до точки Ж – на юго-запад по закругленной границе владения;




от точки Ж до точки З – на протяжении 30 м, далее на северо-запад;

от точки З до точки А – по закругленной юго-западной границе владения через точку И на протяжении 50 м до исходной точки А.

Карта (схема)
 границ территории Объекта



Условные обозначения
 к карте (схеме) границ территории Объекта

-  границы территории Объекта;
- А** номер точки границ территории Объекта;
-  объект культурного наследия регионального значения «Ограда церкви Ильи Пророка, 1896 г.»;
-  Церковь Ильи Пророка с колокольней, 1650 г.

**Координаты
точек к карте (схеме)
границ территории Объекта**

Номер точки	Координаты точек определены в местной системе координат г. Ярославля картометрическим методом с погрешностью измерения 0,1 м	
	X	Y
1 (А)	359.88	1502.86
2	361.51	1502.22
3	367.51	1502.48
4 (Б)	370.4	1503.32
5	375.69	1507.83
6	392.32	1528.26
7 (В)	393.69	1530.89
8	393.89	1535.07
9 (Г)	393.44	1537.88
10	391.64	1540.96
11	389.53	1543.44
12 (Д)	362.64	1565.12
13	360.01	1566.78
14 (Е)	357.24	1567.86
15	352.58	1568.35
16	347.06	1565.61
17 (Ж)	336.78	1553.03
18	327.64	1541.21
19	326.63	1538.48
20(З)	326.07	1534.97
21	326.48	1532.01
22 (И)	329.68	1527.16
1 (А)	359.88	1502.86

Приложение № 2
к приказу Министерства культуры
Российской Федерации
от « 30 » мая 2017 г.
№ 857

**Режим
использования территории объекта культурного наследия
федерального значения «Церковь Ильи Пророка с колокольней», 1650 г.,
расположенного по адресу: г. Ярославль, Советская площадь, д. 7**

1. На территории объекта культурного наследия федерального значения «Церковь Ильи Пророка с колокольней», 1650 г., расположенного по адресу: г. Ярославль, Советская площадь, д. 7 (далее - Объект) установлен режим использования земель историко-культурного назначения.
2. На территории Объекта разрешается:
 - 2.1. Проведение работ по сохранению Объекта;
 - 2.2. Сохранение элементов планировочной структуры территории Объекта;
 - 2.3. Сохранение элементов природного и культурного ландшафта;
 - 2.4. Воссоздание или компенсация утраченных элементов Объекта, производимых на основании письменного разрешения и задания;
 - 2.5. Проведение работ по обеспечению функционирования Объекта и поддержанию его инфраструктуры, не нарушающих целостности его территории;
 - 2.6. Проведение работ по выявлению и изучению объектов археологического наследия, располагающихся в пределах границ территории Объекта;
 - 2.7. Консервация и музеефикация объектов культурного наследия, объектов археологического наследия, а также культурного слоя, на основании комплексных научно-исследовательских работ;
 - 2.8. Проведение работ по озеленению и благоустройству территории, производимых, в том числе с применением методов реставрации,

направленных на формирование наиболее близкого к историческому восприятию Объекта;

2.9. Обеспечение доступа к Объекту;

2.10. Обеспечение мер пожарной безопасности;

2.11. Обеспечение мер экологической безопасности;

2.12. Прокладка, ремонт, реконструкция подземных инженерных коммуникаций с последующей рекультивацией нарушенных участков;

2.13. Прокладка, ремонт и реконструкция дорожных коммуникаций и иные работы, не нарушающие целостность Объекта и не создающие угрозы его повреждения, разрушения или уничтожения;

2.14. Ремонт и реконструкция дорог, проездов, не нарушающих целостность Объекта и не создающих угрозы его повреждения, разрушения или уничтожения;

2.15. Установка временных сооружений в рамках проведения планируемых сезонных культурно-массовых мероприятий без повреждения почвенного покрова, с последующим демонтажем всех возведенных сооружений и проведением работ по благоустройству (восстановлению) нарушенных участков территории Объекта;

2.16. Проведение работ по уборке и сбору материалов (конструкций) и строительного мусора после демонтажа возведенных сооружений.

3. На территории Объекта запрещается:

3.1. Новое строительство;

3.2. Хозяйственная деятельность, ведущая к разрушению, искажению внешнего облика Объекта, нарушающая его целостность и создающая угрозу его повреждения, разрушения или уничтожения;

3.3. Самовольная вырубка растительности, уничтожение травяного покрова;

3.4. Установка на фасадах, крышах Объекта кондиционеров, телеантенн, тарелок спутниковой связи, а также других средств технического обеспечения;

3.5. Прокладка наземных и воздушных инженерных коммуникаций, кроме временных, необходимых для проведения работ по сохранению;

3.6. Движение транспортных средств на территории Объекта, в случае если движение транспортных средств создает угрозу нарушения его целостности и сохранности;

3.7. Устройство автостоянок;

3.8. Размещение любых рекламных конструкций на Объекте и его территории;

3.9. Создание разрушающих вибрационных нагрузок динамическим воздействием на грунты в зоне их взаимодействия с объектами культурного наследия;

3.10. Оставление материалов (конструкций) и строительного мусора после демонтажа возведенных сооружений.
