



МИНИСТЕРСТВО КУЛЬТУРЫ
РОССИЙСКОЙ ФЕДЕРАЦИИ

МИНИСТЕРСТВО ЮСТИЦИИ РОССИЙСКОЙ ФЕДЕРАЦИИ

ЗАРЕГИСТРИРОВАНО

Регистрационный № 44785

от "19" декабря 2016.

ПРИКАЗ

05 октября 2016 г.

Москва

№ 2246

Об утверждении предмета охраны, границ территории и требований к градостроительным регламентам в границах территории исторического поселения федерального значения город Суздаль Владимирской области

В соответствии с пунктом 6 статьи 59 Федерального закона от 25.06.2002 № 73-ФЗ «Об объектах культурного наследия (памятниках истории и культуры) народов Российской Федерации» (Собрание законодательства Российской Федерации, 2002, № 26, ст. 2519; 2003, № 9, ст. 805; 2004, № 35, ст. 3607; 2005, № 23, ст. 2203; 2006, № 1, ст. 10; № 52 (ч. 1), ст. 5498; 2007, № 1 (ч. 1), ст. 21; № 27, ст. 3213; № 43, ст. 5084; № 46, ст. 5554; 2008, № 20, ст. 2251; № 29 (ч. 1), ст. 3418; № 30 (ч. 2), ст. 3616; 2009, № 51, ст. 6150; 2010, № 43, ст. 5450; № 49, ст. 6424; № 51 (ч. 3), ст. 6810; 2011, № 30 (ч. 1), ст. 4563; № 45, ст. 6331; № 47, ст. 6606; № 49 (ч. 1), ст. 7015, ст. 7026; 2012, № 31, ст. 4322; № 47, ст. 6390; № 50 (ч. 5), ст. 6960; 2013, № 17, ст. 2030; № 19, ст. 2331; № 30 (ч. 1), ст. 4078; 2014, № 43, ст. 5799; № 49 (ч. 6), ст. 6928; 2015, № 10, ст. 1420; № 29 (ч. 1), ст. 4359; № 51 (ч. 3), ст. 7237; 2016, № 1 (ч. 1), ст. 28, ст. 79; № 11, ст. 1494), постановлением Правительства Российской Федерации от 28 ноября 2013 г. № 1095 «Об утверждении требований к определению границ территории исторического поселения» (Собрание законодательства Российской Федерации, 2013, № 49 (ч. 7), ст. 6437) и приказом

Министерства культуры Российской Федерации от 12 июля 2016 г. № 1604 «Об утверждении порядка включения населенного пункта в перечень исторических поселений федерального значения, утверждения его предмета охраны, границ территории и требований к градостроительным регламентам в указанных границах» (зарегистрирован в Министерстве юстиции Российской Федерации от 4 августа 2016 г. № 43117) п р и к а з ы в а ю:

1. Утвердить:

границы территории исторического поселения федерального значения город Суздаль Владимирской области, согласно приложению № 1 (текстовое описание), приложению № 3 (графическое описание);

предмет охраны исторического поселения федерального значения город Суздаль Владимирской области, согласно приложению № 2 (текстовое описание), приложению № 3 (графическое описание);

требования к градостроительным регламентам в границах территории исторического поселения федерального значения город Суздаль Владимирской области, согласно приложению № 4 (текстовое описание), приложению № 5 (графическое описание).

2. Департаменту государственной охраны культурного наследия (В.А.Цветнов) обеспечить размещение информации об утвержденных границах территории, предмете охраны и требованиях к градостроительным регламентам в границах территории исторического поселения федерального значения город Суздаль Владимирской области в федеральной государственной информационной системе территориального планирования (ФГИС ТП).

3. Контроль за исполнением настоящего приказа возложить на заместителя Министра культуры Российской Федерации Н.А.Малакова.

Министр



ВЕРНО

Консультант отдела делопроизводства
и архива Департамента управления
делами Минкультуры России

(М.А.Крыюков)

29.11.2016



Приложение № 1

УТВЕРЖДЕНО
 Приказом Министерства культуры
 Российской Федерации
 от «05» октября 2016 г.
 № 2246

Описание границ территории исторического поселения федерального значения город Суздаль Владимирской области

Исходная точка 1 границы исторического поселения федерального значения находится на четной стороне Профсоюзной улицы г. Суздаля.

Далее граница проходит:

№ точки	Описание границ территории исторического поселения
1-3	- по северо-восточной стороне Профсоюзной улицы на юго-восток на 304 м
3-4	- на северо-восток на 108 м
4-5	- на юго-восток на 129 м
5-6	- на северо-восток на 13,5 м
6-8	- на юго-восток на 308 м
8-9	- на юг на 147 м
9-10	- по северной стороне улицы Гоголя на северо-восток на 305 м
10-11	- по восточной стороне улицы Мира на юг 315 м
11-12	- на юг до улицы Пожарского на 80 м
12-13	- от южной стороны улицы Пожарского на юг 216 м
13-14	- на восток до бульвара Всполие на 126 м
14-17	- по западной стороне бульвара Всполие на юго-восток на 612 м
17-18	- на восток, пересекая бульвар Всполие, на 13 м
18-24	- по восточной стороне бульвара Всполие на юго-восток на 755 м
24-25	- на восток на 140 м
25-27	- на северо-восток на 298 м
27-28	- на юго-восток до южной стороны улицы Васильевской на 99 м
28-29	- по южной стороне улицы Васильевской на 313 м

29-30	- от южной стороны улицы Васильевской на юго-восток на 128 м
30-31	- на юго-запад на 35 м
31-32	- на юго-восток на 16 м
32-33	- на северо-восток до границы муниципального образования г. Суздаль на 239 м
33-34	- по границе муниципального образования г. Суздаль на юг на 316 м
34-54	- по северному берегу реки Каменки на запад на 667 м
54-55	- по границе муниципального образования г. Суздаль на юго-восток на 532 м
55-56	- по границе муниципального образования г. Суздаль на юг на 317 м
56-58	- по границе муниципального образования г. Суздаль на юго-запад на 762 м
58-59	- по границе муниципального образования г. Суздаль на юг на 242 м
59-60	- по границе муниципального образования г. Суздаль на юго-запад на 1 км 282 м
60-61	- по границе муниципального образования г. Суздаль вдоль восточной стороны улицы Ленина на северо-запад на 251 м
61-62	- по границе муниципального образования г. Суздаль на запад на 268 м
62-63	- по границе муниципального образования г. Суздаль на юго-запад на 287 м
63-64	- по границе муниципального образования г. Суздаль на запад на 124 м
64-65	- по границе муниципального образования г. Суздаль на северо-восток на 350 м
65-67	- по границе муниципального образования г. Суздаль на северо-запад на 582 м
67-68	- по границе муниципального образования г. Суздаль на северо-восток до Окружной дороги на 330 м
68-72	- по границе муниципального образования г. Суздаль на северо-запад вдоль Окружной дороги на 742 м
72-77	- по границе муниципального образования г. Суздаль на север вдоль Окружной дороги на 780 м

77-82	- на северо-восток вдоль Окружной дороги на 372 м
82-83	- на северо-восток до улицы Стромынки на 324 м
83-84	- по северной стороне улицы Стромынки на запад на 152 м
84-85	- на северо-восток, пересекая улицу Стромынку, на 69 м
85-86	- на восток на 14 м
86-87	- на север на 34 м
87-88	- на запад на 4 м
88-91	- на северо-восток, пересекая улицу Соковскую, на 155 м
91-92	- на запад на 12 м
92-93	- на северо-восток на 85 м
93-94	- по границе муниципального образования г. Суздаль на северо-запад на 129 м
94-106	- по границе муниципального образования г. Суздаль вдоль правого берега реки Каменки на юго-запад на 184 м
103-143	- по границе муниципального образования г. Суздаль вдоль правого берега реки Каменки на северо-запад на 806 м
143-157	- по границе муниципального образования г. Суздаль вдоль правого берега реки Каменки на северо-восток на 662 м
157-167	- по границе муниципального образования г. Суздаль вдоль правого берега реки Каменки на север и северо-запад на 434 м
167-168	- на северо-восток от берега реки Каменки на 410 м
168-169	- на север на 29 м
169-1	- на северо-восток до Профсоюзной улицы на 167 м

Координаты характерных точек границ территории исторического поселения федерального значения город Суздаль Владимирской области

№ точки	Координаты, м («МСК-33»)	
	X, м	Y, м
1	226223,2	222582,2
2	226032,4	222738,9
3	225967,8	222796,4
4	226049,5	222865,2
5	225988,6	222979,3
6	225976,8	222972,7
7	225934	223055,8
8	225848	223252,4
9	225703,7	223282
10	225798,8	223572,8
11	225487,1	223619,9
12	225408,2	223629,9
13	225197,6	223678,6
14	225223	223802,4
15	224925,8	223855,9
16	224825,7	223873,9
17	224620,8	223910,3
18	224621,8	223923,1
19	224611	223924,7
20	224431,5	224019
21	224212,3	224125,1
22	224079,6	224196,6
23	223998,2	224242,6
24	223951,4	224267,9
25	223947,9	224318,9
26	223945,6	224429,3
27	224022,1	224694,9
28	223928,2	224725,3
29	224033,4	225020,5
30	223910,7	225056,2
31	223875,4	225053,1
32	223860,7	225058,6
33	223936,5	225285,2
34	223620,1	225302,1
35	223614,8	225268,5
36	223615,3	225253,6
37	223622,4	225231,7
38	223639,1	225217,8
39	223675,9	225199,8

№ точки	Координаты, м («МСК-33»)	
	X, м	Y, м
40	223704,2	225186,3
41	223720,1	225169
42	223736,6	225146,6
43	223747,8	225114,4
44	223741,7	225071,3
45	223735,5	225041,5
46	223735,5	225027,1
47	223751	224963,3
48	223760,2	224928,4
49	223765,3	224903,7
50	223764,3	224886,2
51	223746,8	224842
52	223730,4	224811,1
53	223689,3	224797,8
54	223657,9	224751,2
55	223147,6	224901,7
56	222830,7	224912,8
57	222555,3	224874,7
58	222078,5	224790,6
59	221839,3	224827,1
60	221580,2	223571,5
61	221811	223472,5
62	221806,7	223205
63	221569,1	223044
64	221626	222934
65	221928,8	223109,3
66	222167,4	222714,6
67	222218,1	222604,9
68	222488,3	222795,9
69	222805,1	222533,2
70	222883	222462,2
71	223045,7	222327,2
72	223057,3	222320,2
73	223082,1	222313,3
74	223178,2	222304,3
75	223383,8	222288,4
76	223732,6	222268
77	223797,9	222263,7
78	223834,4	222265,3

№ точки	Координаты, м («МСК-33»)	
	X, м	Y, м
79	223858,2	222271,7
80	223886,4	222286,7
81	224088,5	222396
82	224151,8	222453,2
83	224466,7	222528,6
84	224505,8	222381,3
85	224570,4	222404,8
86	224565,5	222418,1
87	224597,1	222430,7
88	224599	222427,2
89	224658,9	222452,1
90	224676	222450,1
91	224744,7	222475,4
92	224748,9	222464,5
93	224828,6	222493,4
94	224878,6	222374,3
95	224867,5	222367,7
96	224853	222357
97	224846	222350
98	224838,9	222341,3
99	224831,4	222335,3
100	224821,9	222330
101	224807,6	222319,7
102	224791,2	222305,4
103	224783,6	222292,9
104	224777	222278,3
105	224775,2	222259,9
106	224777,1	222236,4
107	224777	222224,1
108	224783	222158,9
109	224785,7	222132
110	224790,9	222106,6
111	224795,5	222084,9
112	224799,1	222075
113	224805,8	222063,8
114	224817,1	222053,1
115	224824,1	222045,6
116	224830,4	222038,2
117	224839	222031,4
118	224842,6	222026,8
119	224848,8	222021,3
120	224857	222013,2
121	224879,4	221990,5

№ точки	Координаты, м («МСК-33»)	
	X, м	Y, м
122	224884,5	221981,9
123	224888,5	221972,4
124	224892,8	221956
125	224895,9	221940,4
126	224897,2	221934,1
127	224898,2	221915,9
128	224904	221890,5
129	224908,8	221879,4
130	224915,1	221871,4
131	224933,2	221856,6
132	224936,4	221854
133	224954,2	221843,9
134	224988,1	221828,3
135	225032,6	221804,1
136	225062,1	221786,8
137	225082,6	221775,6
138	225092,4	221772,9
139	225116,1	221761,2
140	225155,6	221740,9
141	225219,7	221698,4
142	225247,3	221687
143	225265,4	221689,2
144	225274,8	221692,5
145	225281	221702,8
146	225287,3	221736,2
147	225291,3	221783,7
148	225296,9	221808,2
149	225344,2	221905,6
150	225390,9	221979,8
151	225442,6	222040,7
152	225468,4	222120,4
153	225498,1	222179,4
154	225515,8	222215,7
155	225529,1	222231,3
156	225550,3	222247,4
157	225579,9	222254,4
158	225602,1	222255,1
159	225650,6	222246,6
160	225676	222228
161	225696,8	222200,1
162	225709,7	222175,5
163	225746,2	222124,9
164	225774,6	222098,3

№ точки	Координаты, м («МСК-33»)	
	Х, м	У, м
165	225808,7	222077,9
166	225836,7	222072,1
167	225935	222075,8
168	226121,7	222440,5

№ точки	Координаты, м («МСК-33»)	
	Х, м	У, м
169	226149,7	222432

Приложение № 2

УТВЕРЖДЕНО
 Приказом Министерства культуры
 Российской Федерации
 от «05» сентября 2016 г.
 № 2246

**Предмет охраны исторического поселения федерального значения
 город Суздаль Владимирской области**

Предметом охраны исторического поселения федерального значения город Суздаль Владимирской области (далее – предмет охраны) являются:

1. Исторически ценные градоформирующие объекты

№ п/п	Наименование и описание объекта	Местонахождение (адрес) объекта
1	2	3
Объекты культурного наследия согласно наименованию при постановке на государственную охрану		
1.	Здание конца 19 века, жилой дом богатого извозчика, торговавшего льном, с амбаром для хранения льна	Васильевская ул., 6
2.	Здание 19 века, дом торговца мукой и сахаром	Васильевская ул., 9
3.	Здание 19 века, жилой дом купца-торговца льном Еремина с сохранившейся каменной палатой	Васильевская ул., 13
4.	Здание конца 19 века, жилой дом торговца Солдатов	Васильевская ул., 16
5.	Здание середины 19 века. Дом купца-торговца Еремина	Васильевская ул., 17
6.	Жилой дом Бибановых,	Васильевская ул., 25

№ п/п	Наименование и описание объекта	Местонахождение (адрес) объекта
1	2	3
	XIX век	
7.	Здание конца 19 века, с сохранившимися хозяйственными постройками. В этом доме прошло детство известной актрисы Большого театра Веры Фирсовой	Васильевская ул., 28
8.	Здание второй половины 19 века. Жилой дом торговца лесом с сохранившимся интерьером	Васильевская ул., 33
	Ансамбль Александровского монастыря:	Гастева ул., 31
9.	Вознесенская церковь, 1695 г.	Гастева ул., 31
10.	Колокольня, 1695 г.	Гастева ул., 31
11.	Святые ворота, XVII в.	Гастева ул., 31
12.	Стены и башни, XVII в.	Гастева ул., 31
13.	Дом купца Белина, XIX в.	Гастева ул., 2
14.	Здание начала 19 века, жилой дом чиновника Тихонравова	Гастева ул., 21
15.	Здание 19 века, жилой дом садовода на высоком берегу Каменки, при доме сохранился деревянный ручной подъемник для воды	Гастева ул., 23
16.	Могилы-захоронения участников Бородинского сражения 1812 г., умерших от ран, на Знаменском кладбище г. Суздаля	Знаменское кладбище
17.	Могила А.Д. Варганова,	Знаменское кладбище

№ п/п	Наименование и описание объекта	Местонахождение (адрес) объекта
1	2	3
	XX в.	
	Ансамбль Васильевского монастыря:	ул. Васильевская, 326
18.	Васильевский собор, 1662-1669 гг.	ул. Васильевская, 326
19.	Сретенская церковь, XVIII в.	ул. Васильевская, 326
20.	Братский корпус, XVIII в.	Калинина ул., 1
21.	Дом архимандрита, XIX в.	Калинина ул., 3
22.	Стены и башни, XVIII в.	ул. Васильевская, 326
23.	Козьмодемьянская церковь с колокольной, XVIII в.	ул. Коровники, 37а
24.	Церковь Косьмы и Дамиана, 1696 г.	ул. Коровники, 37
25.	Здание конца 19 века. Жилой дом Суздальских мещан	Красная горка ул., 3
26.	Здание конца 19 века, с характерной для Суздаля светлицей. Жилой дом небогатого огородника Лужного	Красная горка ул., 7
27.	Памятник монументального искусства В.И.Ленину на Красной площади г. Суздаля	Красная площадь
28.	Дом Ефремова XVIII в., огородника. Наличники окон, амбар, крытый берестой	Красная площадь, 12
29.	Здание начала 19 века. Жилой дом садовода Чернова с сохранившейся деревянной кладовой, рубленой «в крюк» и «в	Красная площадь, 24

№ п/п	Наименование и описание объекта	Местонахождение (адрес) объекта
1	2	3
	лапу»	
30.	Здание начала XIX в. Жилой дом Суздальского садовода-огородника с хозяйственными постройками	Красная площадь, 26
31.	Дом с мезонином, XIX в.	Кремлевская ул., 3
32.	Здание торговой лавки, кон. XIX в.	Кремлевская ул., 5
33.	Здание харчевни, XIX в.	Кремлевская ул., 6
34.	Здание 19 века. Бывший магистрат	Кремлевская ул., 7
35.	Здание, где учился А.К.Гастев	Кремлевская ул., 7
36.	Здание 19 века, каменное, двухэтажное; жилой дом бывшего купца Кашинцева. В этом здании 22 ноября 1917 года была провозглашена Советская власть в Суздале	Кремлевская ул., 9
37.	Здание 1834 г. Бывшие городские присутственные места	Кремлевская ул., 10
38.	Хозяйственная постройка комплекса зданий тюрьмы, XIX в.	Кремлевская ул., 10а
39.	Тюремное здание комплекса зданий тюрьмы, XIX в.	Кремлевская ул., 10б
40.	Сторожка комплекса зданий тюрьмы, XIX в.	Кремлевская ул., 10в
41.	Стены (комплекс зданий бывшей тюрьмы)	Кремлевская ул., 10
42.	Двое ворот, XIX в.	Кремлевская ул., 10
43.	Здание начала 19 века. Бывшая городская управа.	Кремлевская ул., 11

№ п/п	Наименование и описание объекта	Местонахождение (адрес) объекта
1	2	3
	Одно из первых построено по плану Бецкого	
44.	Ворота дома	Кремлевская ул., 15
	Ансамбль Кремля:	Кремлевская ул., 20
45.	Рождественский собор 1222-1225 гг.	Кремлевская ул., 20 (лит. В)
46.	Архиерейские палаты, XVI-XVII вв.	Кремлевская ул., 20 (лит. А)
47.	Колокольня и дом при ней, 1636 г.	Кремлевская ул., 20 (лит. Б)
48.	Ограда и ворота, XVII в.	Кремлевская ул., 20
49.	Никольская церковь (деревянная), XVII в., (перевезена на территорию Кремля из села Глотова, Юрьев-Польского района)	Кремлевская ул., 20 (лит. Г)
50.	Земляные валы кремля и острога, XVII в.	г. Суздаль
51.	Здание 19 века, бывший большой трактир	Крупской ул., 3
52.	Здание конца XVIII в. Жилой дворянский дом, затем начальное училище	Крупской ул., 4
53.	Две церкви Никольские (теплая и холодная), 1729-1771 гг.	Алексея Лебедева ул., 176
54.	Здание 1890 г. Пожарная каланча. Построена на месте старинного пожарного двора	Алексея Лебедева ул., 1
55.	Дом «Табачникова»	Алексея Лебедева ул., 3
56.	Дом, в котором родился поэт А.А.Лебедев	Алексея Лебедева ул., 6
57.	Здание первой половины 19 века. Жилой дом купца	Алексея Лебедева ул., 7

№ п/п	Наименование и описание объекта	Местонахождение (адрес) объекта
1	2	3
	Телегина	
58.	Здание первой половины 19 века. Жилой дом известного Суздальского лекаря Маренкова	Алексея Лебедева ул., 8
59.	Здание 19 века. Жилой дом бывших дворян Евских. Сохранились без перестройки интерьеры, ворота с характерной для Суздаля резьбой	Алексея Лебедева ул., 11
60.	Место, где стоял дом, в котором родился создатель русского фарфора Виноградов Д.И. (1720-1758 гг.)	Алексея Лебедева ул., место дома № 12
61.	Здание полицейской сторожки, XIX в.	Ленина ул., 1
62.	Здание XVIII в.; жилой дом торговца скобяными товарами	Ленина ул., 7
63.	Хозяйственное помещение дома купца Жилина	Ленина ул., 7а
64.	Дом конспиративных заседаний Суздальской группы РСДРП. Здание середины 19 века, каменное, двухэтажное, бывший Вихревский женский приют. В этом здании происходили конспиративные заседания Суздальской группы РСДРП	Ленина ул., 9
65.	Здание конца XVIII в., жилой дом бывшего купца Назарова-Вихрева	Ленина ул., 13
66.	Здание конца XVIII в.,	Ленина ул., 15

№ п/п	Наименование и описание объекта	Местонахождение (адрес) объекта
1	2	3
	одно из первых, построенных по Екатерининскому плану 1788 г.; бывший жилой дворянский дом	
67.	Здание конца XVIII в., с проездной аркой; бывший дом купцов Жинкиных	Ленина ул., 24, 26
68.	Дом с каменными воротами, XIX в.	Ленина ул., 27
69.	Здание конца XVIII в., бывший дом богатого фабриканта	Ленина ул., 30
70.	Дом «Устинова». Здание начала XIX в., жилой дом купцов Устиновых; среди хозяйственных построек сохранилась уникальная луковая	Ленина ул., 39
71.	Здание начала XX в. сельскохозяйственный склад Суздальского земства	Ленина ул., 41а
72.	Здание середины XIX в., бывшая Суздальская уездная земская управа	Ленина ул., 43
73.	Ворота здания земской управы	Ленина ул., 43
74.	Водонапорная башня	Ленина ул., 43
75.	Дом «Мизиновой»	Ленина ул., 44
76.	Здание земской больницы, 60-е гг. XIX в.	Ленина ул., 45
77.	Ворота здания земской больницы, 60-е гг. XIX в.	Ленина ул., 45
78.	Здание заразного корпуса, 1911- 1913 гг.	Ленина ул., 43-45
79.	Здание бывшей мужской гимназии, XIX в.	Ленина ул., 50

№ п/п	Наименование и описание объекта	Местонахождение (адрес) объекта
1	2	3
80.	Дом жилой, XIX в.	Ленина ул., 53
81.	Здание 1831 г., жилой дом владельцев красильной и ткацкой фабрики	Ленина ул., 55
82.	Ворота дома	Ленина ул., 55
83.	Здание начала XIX в., одно из первых построенных по Екатерининскому плану 1788 г.	Ленина ул., 57
84.	Здание начала XIX в., бывший дом кузнецов Калининых	Ленина ул., 60
85.	Здание 1808 г., бывший дом купцов Жинкиных	Ленина ул., 61
86.	Дом Жилиных, XIX в.	Ленина ул., 63
87.	Торговые ряды, 1811 г.	Ленина ул., 63а
88.	Здание 1813 года, бывший дом купцов Жинкиных	Ленина ул., 65
89.	Здание бывшей женской гимназии, XIX в.	Ленина ул., 65а
90.	Здание начала XIX в., бывшая гостиница с постоянным двором	Ленина ул., 67
91.	Здание 1801 г., построено по второму номеру типового проекта 18 века, бывший дом купца Кутькина	Ленина ул., 69
92.	Здание первого десятилетия 19 века, жилой дом с харчевней купцов Зыковых, торговавших баранками и булками	Ленина ул., 73
93.	Здание первого десятилетия 19 века, было двухэтажное,	Ленина ул., 73а

№ п/п	Наименование и описание объекта	Местонахождение (адрес) объекта
1	2	3
	принадлежало калачникам	
94.	Здание 19 века, построено по регулярному плану застройки города конца 18 века	Ленина ул., 74
95.	Здание второй половины 19 века, жилой дом с трактиром и постоянным двором	Ленина ул., 77
96.	Здание конца 18 века, построенное по регулярному плану 1788 г.	Ленина ул., 78
97.	Здание 40-х годов 19 века, построено согласно плана 1788 г.; при доме была гостиница и постоянный двор	Ленина ул., 80
98.	Здание первого десятилетия 19 века, построено по плану конца 18 века, при доме была гостиница и постоянный двор	Ленина ул., 82
99.	Здание первого десятилетия 19 века, построено по регулярному плану конца 18 века; бывший жилой купеческий дом с постоянным двором	Ленина ул., 84, 86
100.	Здание начала 19 века, жилой дом бывшего купца Бибанова, торговавшего сельхоз.-товарами	Ленина ул., 87
101.	Здание 30-х годов 19 века, построено по	Ленина ул., 88

№ п/п	Наименование и описание объекта	Местонахождение (адрес) объекта
1	2	3
	регулярному плану конца 18 века; при доме была харчевня; с 1910 г. кинотеатр	
102.	Здание середины 19 века, жилой дом землемера Пустоханова, сохранил первоначальный облик планировочной структуры	Ленина ул., 89
103.	Ворота дома	Ленина ул., 89
104.	Здание первого десятилетия 19 века, построено согласно плана 1782 г., при доме находился постоянный двор	Ленина ул., 90
105.	Здание первого десятилетия 19 века, построено согласно плана 1799 г.	Ленина ул., 92
106.	Здание середины 19 века, жилой дом шорника	Ленина ул., 93
107.	Здание первого десятилетия 19 века, здесь размещалась почтовая контора	Ленина ул., 94
108.	Здание начала 19 века, жилой дом сапожника	Ленина ул., 96
109.	Флигель дома Жилиных	Ленина ул., 96
110.	Ворота дома Жилиных	Ленина ул., 96
111.	Здание 30-х годов 19 века, дом замыкает порядок домов центральной улицы	Ленина ул., 98
112.	Здание второго десятилетия 19 века	Ленина ул., 102
113.	Здание середины 19 века, жилой дом рабочего огородника	Ленина ул., 103

№ п/п	Наименование и описание объекта	Местонахождение (адрес) объекта
1	2	3
114.	Дом Фирсова, 1827 г., 1858 г.	Ленина ул., 104
115.	Здание Блохинской богадельни, 1844 г.	Ленина ул., 106
116.	Бывший доходный дом	Ленина ул., 108
117.	Здание конца 19 века, жилой дом купца Бибанова	Ленина ул., 110
118.	Дом приказчика Бибанова, XIX в.	Ленина ул., 111
119.	Здание XIX века. Жилой дом Суздальского огородника Чапыжникова	Ленина ул., 112
120.	Здание середины 19 века, жилой дом купца Шишкина	Ленина ул., 114
121.	Здание середины 19 века, жилой дом купца Шишкина	Ленина ул., 116
122.	Ворота здания приюта	Ленина ул., 116
123.	Здание каменное, двухэтажное 19 века, жилой дом огородника	Ленина ул., 120
124.	Здание 19 века, каменная палатка для торговли мясом. Жилой дом купцов Комаровых	Ленина ул., 130
125.	Здание 19 века, каменная палатка для торговли мясом. Жилой дом купцов Комаровых	Ленина ул., 130а
126.	Здание церковно-приходской школы, кон. XIX-нач. XX в.	Ленина ул., д. 131
127.	Здание начала 19 века, каменный, бывший дворянский дом, позже	Ленина ул., 132

№ п/п	Наименование и описание объекта	Местонахождение (адрес) объекта
1	2	3
	уездное училище	
128.	Здание XIX в. Жилой дом потомственного огородника Ширышева	Ленина ул., 138
129.	Здание начала 19 века, жилой купеческий дом	Ленина ул., 144
130.	Дом Москвиной, XVII в.	Ленина ул., 148
131.	Здание начала 19 века, жилой дом богатого строителя-подрядчика Бессонова	Ленина ул., 156
132.	Здание середины 19 века, жилой дом мастера по литью колоколов	Ленина ул., 172
133.	Здание середины 19 века, жилой дом огородника и калачника	Ленина ул., 174
134.	Обелиски Юрьев-Польской и Владимирской застав, XIX в.	г. Суздаль
	Комплекс церквей г. Суздаля:	г. Суздаль
135.	Церковь Косьмодамиановская, 1725 г.	Красная горка ул., 11
136.	Церковь Входиерусалимская, 1707 г.	Кремлевская ул., 6а
137.	Церковь Пятницкая, 1772 г.	Кремлевская ул., 6б
138.	Церковь Успенская, XVII в.	Кремлевская ул., 8
139.	Церковь Знаменская (холодная), XVII в.	Ленина ул., 20а
140.	Церковь Знаменская	Ленина ул., 20б

№ п/п	Наименование и описание объекта	Местонахождение (адрес) объекта
1	2	3
	(теплая), XVIII в.	
141.	Колокольня Знаменской церкви, XVIII в.	Ленина ул.
142.	Церковь Иоанно-Предтеченская, 1720 г.	Ленина ул., 55а
143.	Церковь Крестовская, XVIII в.	Ленина ул., 63г
144.	Церковь Лазаревская, 1667 г.	Ленина ул. 73в
145.	Церковь Антипиевская, 1745 г.	Ленина ул., 73б
146.	Церковь Смоленская, 1707 г.	Ленина ул., 148а
147.	Колокольня Знаменской церкви, XVIII-XIX вв.	Ленина ул. 148б
148.	Симеоновская церковь, 1749 г.	Ленина ул., 148в
149.	Церковь Петропавловская (теплая), XVII в.	Покровская ул., 44а
150.	Церковь Петропавловская (холодная), 1694 г.	Покровская ул., 44б
151.	Ильинская церковь, 1744 г.	Пушкарская ул., 53
152.	Церковь Цареконстантиновская, 1707 г.	Торговая площадь, 9
153.	Скорбященская церковь, 1789 г.	Торговая площадь, 11
154.	Церковь Казанская, 1739 г.	Торговая площадь, 63в
155.	Воскресенская церковь, 1720 г.	Торговая площадь, 63б
156.	Церковь Богоявленская (холодная), 1781 г.	Шмидта ул., 7
157.	Церковь Богоявленская (теплая), 1740 г.	Шмидта ул., 7а
158.	Церковь Тихвинская,	Шмидта ул., 35а

№ п/п	Наименование и описание объекта	Местонахождение (адрес) объекта
1	2	3
	XVII в.	
	Ансамбль Ризоположенского монастыря:	Ленина ул., 79
159.	Ризоположенский собор, 1560 г.	Ленина ул., 79
160.	Колокольня, XIX в.	Ленина ул., 79
161.	Часовня, XVII в.	Ленина ул., 79
162.	Святые ворота, 1699 г.	Ленина ул., 79
163.	Стены и башни, XVII в.	Ленина ул., 79
164.	Святые ворота Троицкого монастыря, XVIII в.	Ленина ул.
165.	Сретенская церковь, 1882 г.	Ленина ул.
166.	Здание трапезной палаты, 1880-1884 гг.	Коммунальный городок, 5
167.	Здание церковно-приходской школы, нач. XX в.	Коммунальный городок, 6
168.	Здание настоятельского корпуса, нач. XX в.	Коммунальный городок, 7
169.	Сторожка, нач. XX в.	Коммунальный городок, 8
170.	Здание келейного корпуса № 1, нач. XX в.	Коммунальный городок, 9
171.	Здание келейного корпуса № 2, нач. XX в.	Коммунальный городок, 10
	Ансамбль Спасо-Евфимиева монастыря:	Ленина ул.
172.	Преображенский собор, 1567-1594 гг.	Ленина ул. (лит. А)
173.	Трапезная Успенская церковь, 1550 г.	Ленина ул. (лит. Б)
174.	Колокольня, XVI в.	Ленина ул. (лит. В, В1)
175.	Киворий, XVIII в.	Ленина ул. (лит. С)
176.	Никольская церковь, XVI-	Ленина ул. (лит. Д, Д1)

№ п/п	Наименование и описание объекта	Местонахождение (адрес) объекта
1	2	3
	XVII вв.	
177.	Дом Архимандрита, XVI в.	Ленина ул. (лит. Б1, Б2, Б3)
178.	Тюремный корпус, 1707 г.	Ленина ул. (лит. Е)
179.	Братский корпус, XIX в.	Ленина ул. (лит. Ж)
180.	Стены и башни, XVI в.	Ленина ул. (лит. О)
181.	Привратницкая изба	Ленина ул.
182.	Хозяйственный корпус	Ленина ул.
183.	Сторожка	Ленина ул.
184.	Могилы Шаховского Федора Петровича(1796-1829), декабриста	Ленина ул., территория Спасо-Евфимиева монастыря
185.	Бюст Д.М. Пожарскому; бронза, гранит, (ск. З.И. Азгур, арх. Г. А. Захаров), 1955 г.	Ленина ул., сквер Пожарского
186.	Церковь Михаила Архангела, XVIII в.	Михайловская ул., 58а
187.	Церковь Флора и Лавра, нач. XIX в.	Михайловская ул., 58в
188.	Церковь Александра Невского, кон. XIX в.	Михайловская ул., 58
189.	Дом кожевника Розова, XIX в.	Набережная ул., 1
190.	Здание середины XIX в. Жилой дом портного	Набережная ул., 5
191.	Здание середины 19 века. Жилой дом дворян-чиновников Любимцевых, затем Невского	Набережная ул., 6
192.	Здание середины 19 века, жилой дом сапожника Алехина, затем чиновника Дмитревского. Сохранился старый интерьер	Набережная ул., 8

№ п/п	Наименование и описание объекта	Местонахождение (адрес) объекта
1	2	3
193.	Здание конца 19 века, жилой дом предводителя дворянства	Некрасова ул., 16
194.	Дом жилой бывшего Суздальского огородника, XIX в.	Некрасова ул., 20
195.	Здание первой половины 19 века. Жилой дом огородников Шерышевых с сохранившимися служебными амбарами	Октябрьская ул., 33
196.	Здание первой половины XIX в. Жилой дом Суздальских огородников братьев Ероховых	Покровская ул., 7
197.	Здание XIX в.; жилой дом суздальского огородника Чапыжникова	Покровская ул., 23
198.	Здание середины 19 века. Жилой дом огородника Скобенникова	Покровская ул., 26
199.	Здание 19 века, жилой дом известного мастера-чеканщика Шерстнева	Покровская ул., 30
	Ансамбль Покровского монастыря:	Покровская ул., 76
200.	Покровский собор с колокольной, 1510 г.	Покровская ул., 76
201.	Зачатьевская церковь, 1510 г.	Покровская ул., 76
202.	Приказная изба, XVI-XVII вв.	Покровская ул., 76
203.	Надвратная церковь, 1510 г.	Покровская ул., 76
204.	Руины тюрьмы, XVI в.	Покровская ул., 76
205.	Стены и башни, XVI в.	Покровская ул., 76

№ п/п	Наименование и описание объекта	Местонахождение (адрес) объекта
1	2	3
206.	Здание богадельни Покровского монастыря, 1870-1880 гг.	Покровская ул.
207.	Привратницкая изба, XVIII-XX вв.	Покровская ул.
208.	Двор житный	Покровская ул.
209.	Монашеская келья	Покровская ул.
210.	Дом предводителя дворянства (доходный дом)	Пролетарская, 17
211.	Дом Чуракиных	Пролетарская, 20
	Музей деревянного зодчества:	Пушкарская ул.
212.	Церковь Преображения, 1756 г.	Пушкарская ул.
213.	Воскресенская церковь из села Патакино (деревянная), 1775 г.	Пушкарская ул.
214.	Ветряная мельница из села Мошок (деревянная), XIX в.	Пушкарская ул.
215.	Мельница (деревянная)	Пушкарская ул.
216.	Дом деревянный, XVIII в.	Пушкарская ул.
217.	Дом Волковых из с. Илькино Меленковского района, XIX в.	Пушкарская ул.
218.	Дом Евграфовых из с. Тынцы Камешковского района, XIX в.	Пушкарская ул.
219.	Дом из с. Васенино Гороховецкого района, XIX в.	Пушкарская ул.
220.	Часовня из с. Бедрино Ковровского района, кон. XIX в.	Пушкарская ул.
221.	Дом Куликовых из	Пушкарская ул.

№ п/п	Наименование и описание объекта	Местонахождение (адрес) объекта
1	2	3
	с. Каменово Камешковского района	
222.	Лабаз из с. Мошок Судогодского района	Пушкарская ул.
223.	Черная баня из с. Новоалександрово Суздальского района	Пушкарская ул.
224.	Свайный амбар №1 из с. Польцо Муромского района	Пушкарская ул.
225.	Свайный амбар №2 из с. Польцо Муромского района	Пушкарская ул.
226.	Свайный амбар № 3 из с. Польцо Муромского района	Пушкарская ул.
227.	Ступальный колодец из с. Кольцово Селивановского района	Пушкарская ул.
228.	Овин № 1 из с. Никитино Нижегородской области	Пушкарская ул.
229.	Овин № 2 из с. Никитино Нижегородской области	Пушкарская ул.
230.	Здание середины 19 века, жилой дом священника Светозарова	Пушкарская ул., 29
231.	Здание середины 19 века, жилой дом с антресолями, принадлежал дворянину Воронину	Пушкарская ул., 31
232.	Здание конца 19 века. Жилой дом лудильщика Фирсова. Интересны подвальные помещения и русская печь	Пушкарская ул., 35
233.	Дом жилой	Пушкарская ул., 43
234.	Богадельня Шишкиных	Садовый пер., 3
235.	Ворота богадельни	Садовый пер., 3

№ п/п	Наименование и описание объекта	Местонахождение (адрес) объекта
1	2	3
	Шишкиных	
236.	Хозпостройка № 2 богадельни Шишкиных	Садовый пер., 3
237.	Дом «Кувшинникова»	Садовый пер., 20
238.	Здание 80-х годов 19 века. Дом мелкого бакалейного торговца Рюмина. Сохранилась старая кладовая палатка	Слободская ул., 1
239.	Здание XIX в. Жилой дом Суздальского приказчика Прошина	Слободская ул., 12
240.	Здание XIX в. Жилой дом бывшего сапожника Евграфова. Сохранилась хозяйственная мастерская	Слободская ул., 14
241.	Здание конца 18 века. Жилой дом управляющего фабрикой Руберовского	Слободская ул., 18
242.	Здание середины 19 века. Жилой дом колбасника Зуева. Сохранились хозяйственные постройки	Слободская ул., 24
243.	Дом, XVIII в.	Слободская ул., 34
244.	Хозпостройка усадьбы купца Лихонина	Слободская ул., 34
245.	Баня усадьбы купца Лихонина	Слободская ул., 34
246.	Здание 19 века, жилой дом Яшковых с постоянным двором	Старая ул., 11
247.	Здание 19 века, жилой дом торговцев калачами. Сохранился старый интерьер, лавка для продажи калачей	Старая ул., 13

№ п/п	Наименование и описание объекта	Местонахождение (адрес) объекта
1	2	3
248.	Здание XIX века. Жилой дом известного серебряных дел мастера Жилина А.А.	Старая ул., 15
249.	Здание XIX века. Жилой дом Суздальского купца, затем церковный	Теремки ул., 6
250.	Здание 19 века, жилой дом портного Скоробогатого	Теремки ул., 26
251.	Подпольная типография Суздальской группы РСДРП (1905-1907 гг.). Здание 18-19 веков, жилой дом бывшего купца Агапова, содержавшего механическую мельницу. В подвальном помещении дома находилась подпольная типография Суздальской группы РСДРП	Толстого ул., 7
252.	Дом «Устинова»	Толстого ул., 8
253.	Здание конца 19 века. Жилой дом огородников и торговцев скобяными товарами Семеновых	Толстого ул., 11
254.	Дом, в котором родился и жил Н.А.Назаров – рабочий поэт	Толстого ул., 14
255.	Памятник суздальцам, погибшим в годы Великой Отечественной войны; гранит, бронза, железобетон (ск. Кирюхин С.Е., арх. Архипов А.П., Нестеров В.А.), 1986г.	Торговая площадь

№ п/п	Наименование и описание объекта	Местонахождение (адрес) объекта
1	2	3
256.	Дом жилой (купца Вавилова), XIX в.	Торговая пл., 3
257.	Дом резчика по дереву Привезенцева, XIX в.	Торговая пл., 5
258.	Дом купца-вино торговца Дубинина, XIX в.	Торговая пл., 12/1
259.	Дом купца Дубинина с лавкой, XIX в.	Торговая пл., 14
260.	Дом жилой, XIX в.	Торговая пл., 20
261.	Мемориальный знак военнопленным итальянцам, XX в.	Троицкое кладбище
262.	Мемориальный знак военнопленным немцам, XX в.	Троицкое кладбище
263.	Дом «Чичерина». Здание XIX века. Жилой дом потомственного медника Чичерина	Шаховского ул., 7
264.	Дом «Мальцева»	Шмидта ул., 16
265.	Здание начала 19 века. Жилой дом огородника и шапочника Пухова	Энгельса ул., 4
266.	Здание 19 века. Жилой дом купца первой гильдии Белова, торговавшего бакалейными товарами	Энгельса пер., 12
267.	Здание первой половины 19 века, жилой дом льноскупщика Мешкова	Ярунова гора ул., 3
268.	Здание второй половины 19 века. Жилой дом землемера Бельского	Ярунова гора ул., 5
269.	Здание первой половины 19 века. Жилой купеческий дом	Ярунова гора ул., 33
270.	"Липецкое поле" - место	северная окраина г. Суздаля

№ п/п	Наименование и описание объекта	Местонахождение (адрес) объекта
1	2	3
	битвы с татарами	
271.	Ильинский луг, XII-XIX вв.	Центральная часть г. Суздаля «Ильинский луг»
272.	Кремлевский луг, XII-XIX вв.	Центральная часть г. Суздаля «Кремлевский луг»
273.	Варваринский луг, XV в., 1920-1960 гг.	Центральная часть г. Суздаля «Варваринский луг»
274.	Покровский луг, XIV в., 1920-1960 гг.	Центральная часть г. Суздаля «Покровский луг»
275.	Спасский луг, XV в., 1920-1960 гг.	Центральная часть г. Суздаля «Спасский луг»
276.	Болтоусов луг, XII-XIX вв., 1920-1960 гг.	Центральная часть г. Суздаля «Болтоусов луг»
277.	Михайловский луг, XII-XIX вв.	Юго-восточная часть г. Суздаля «Михайловский луг»
278.	Васильевский луг, XII-XIX вв.	Центральная часть г. Суздаля «Васильевский луг»
279.	Дмитриевский луг, XI-XII, XX вв.	Центральная часть г. Суздаля «Дмитриевский луг»
280.	Коровинский луг, XV в., 1960-1970 гг.	Центральная часть г. Суздаля «Коровинский луг»
281.	Старинный Суздаль - историко-градостроительный архитектурно-ландшафтный комплекс - ансамбль исторической части города в границах XVII-нач. XX вв.	Юго-западная граница от Ленина ул. до ул. Щипачиха, западная - от створа с ул. Щипачиха - Дмитриевская ул. - Покровская ул.- ул. Красноармейская до гостинично-туристического комплекса ГТК «Суздаль» - ул. Коровники, северная - от ул. Коровники до ул. Гоголя параллельно ул. Спасской, восточная - от ул. Гоголя до Васильевская ул. и автодороги Владимир-Иваново, юго-восточная - от автодороги Владимир-Иваново, ул. Михайловская - Колхозная ул. до Ленина ул. - ул. Пушкарская

№ п/п	Наименование и описание объекта	Местонахождение (адрес) объекта	
1	2	3	
Исторически ценные градоформирующие объекты			
282.	Жилой дом с крытым двором	первая половина XX века	Борисова сторона ул., 4
283.	Жилой дом с амбаром	конец XIX - начало XX веков	Борисова сторона ул., 5
284.	Амбар	XIX-XX века	Борисова сторона ул., 5
285.	Жилой дом с воротами	первая половина XX века - 1970-е годы	Борисова сторона ул., 7
286.	Жилой дом	первая половина XX века	Борисова сторона ул., 8
287.	Жилой дом	конец XIX - начало XX веков	Варганова ул., 1
288.	Жилой дом	конец XIX - начало XX веков	Варганова ул., 10
289.	Жилой дом	конец XIX - первая половина XX веков	Варганова ул., 12
290.	Жилой дом	конец XIX - начало XX веков	Варганова ул., 2
291.	Жилой дом	конец XIX - начало XX веков	Варганова ул., 3
292.	Службы	XIX век	Варганова ул., 3
293.	Жилой дом	конец XIX - начало XX веков	Варганова ул., 4
294.	Жилой дом	конец XIX - начало XX веков	Варганова ул., 6
295.	Жилой дом	конец XIX - начало XX	Васильевская ул., 10

№ п/п	Наименование и описание объекта	Местонахождение (адрес) объекта	
1	2	3	
		веков	
296.	Жилой дом	конец XIX - начало XX веков	Васильевская ул., 11
297.	Жилой дом	первая половина XX века	Васильевская ул., 14
298.	Жилой дом	первая половина XX века, 2000-е годы	Васильевская ул., 15
299.	Жилой дом	конец XIX - начало XX веков	Васильевская ул., 18
300.	Жилой дом	первая половина XX века	Васильевская ул., 19
301.	Жилой дом	конец XIX - начало XX веков	Васильевская ул., 20
302.	Жилой дом с воротами	первая половина XX века	Васильевская ул., 21
303.	Жилой дом	первая половина XX века	Васильевская ул., 22
304.	Жилой дом с воротами	первая половина XX века	Васильевская ул., 23
305.	Жилой дом	конец XIX - начало XX веков	Васильевская ул., 3
306.	Жилой дом	первая половина XX века	Васильевская ул., 31
307.	Жилой дом	первая половина XX века	Васильевская ул., 31а
308.	Жилой дом с воротами	1950-1960-е годы	Васильевская ул., 37
309.	Жилой дом	первая половина XX века	Васильевская ул., 39
310.	Жилой дом с воротами	1950-1960-е годы	Васильевская ул., 43
311.	Жилой дом	первая половина	Васильевская ул., 5

№ п/п	Наименование и описание объекта	Местонахождение (адрес) объекта	
1	2	3	
		XX века, 1980-е годы	
312.	Жилой дом	первая половина XX века	Васильевская ул., 51
313.	Жилой дом	первая половина XX века	Васильевская ул., 53
314.	Жилой дом	первая половина XX века, 2000-е годы	Васильевская ул., 7
315.	Жилой дом	конец XIX - начало XX веков	Васильевская ул., 8
316.	Жилой дом	конец XIX - начало XX веков	Виноградова ул., 11
317.	Жилой дом	1950-1960-е годы	Виноградова ул., 11а
318.	Жилой дом	1950-1960-е годы	Виноградова ул., 12
319.	Жилой дом	1950-1970-е годы	Виноградова ул., 13
320.	Жилой дом с воротами	первая половина XX века	Виноградова ул., 14
321.	Жилой дом с воротами	1950-1960-е годы	Виноградова ул., 18
322.	Жилой дом	первая половина XX века	Виноградова ул., 20
323.	Жилой дом с воротами	1956 год	Виноградова ул., 22
324.	Жилой дом с калиткой	1950-1960-е годы	Виноградова ул., 24
325.	Жилой дом с воротами	1950-1960-е годы	Виноградова ул., 25
326.	Жилой дом	1950-1960-е годы	Виноградова ул., 26
327.	Жилой дом	1950-1960-е годы	Виноградова ул., 27
328.	Жилой дом	1950-1960-е	Виноградова ул., 28

№ п/п	Наименование и описание объекта	Местонахождение (адрес) объекта	
		3	
1	2		
		годы	
329.	Жилой дом с воротами	1950-1960-е годы	Виноградова ул., 29
330.	Жилой дом	1950-1960-е годы	Виноградова ул., 3
331.	Жилой дом	первая половина XX века	Виноградова ул., 30
332.	Жилой дом с крытым двором	1950-1960-е годы	Виноградова ул., 31
333.	Жилой дом с крытым двором	1950-1970-е годы	Виноградова ул., 33
334.	Жилой дом с крытым двором	1950-1970-е годы	Виноградова ул., 35
335.	Жилой дом с крытым двором	1950-1960-е годы	Виноградова ул., 36
336.	Жилой дом с крытым двором	1950-1970-е годы	Виноградова ул., 37
337.	Жилой дом с крытым двором	1950-1960-е годы	Виноградова ул., 38
338.	Жилой дом с крытым двором	1950-1960-е годы	Виноградова ул., 38а
339.	Жилой дом	конец XIX - начало XX веков	Виноградова ул., 4/21
340.	Жилой дом с крытым двором	1950-1960-е годы	Виноградова ул., 40
341.	Жилой дом с воротами	1950-1960-е годы	Виноградова ул., 41
342.	Жилой дом с воротами	1950-1960-е годы	Виноградова ул., 5
343.	Жилой дом с крытым двором	первая половина XX века	Виноградова ул., 6
344.	Жилой дом с воротами	первая половина XX века	Виноградова ул., 7
345.	Жилой дом	первая половина XX века	Виноградова ул., 8
346.	Жилой дом	первая половина	Воротищевский пер., 10

№ п/п	Наименование и описание объекта	Местонахождение (адрес) объекта	
1	2	3	
		XX века	
347.	Жилой дом	первая половина XX века	Воротищевский пер., 12
348.	Жилой дом	1950-1960-е годы	Воротищевский пер., 22
349.	Жилой дом	1950-1960-е годы	Воротищевский пер., 3
350.	Жилой дом	1950-1960-е годы	Воротищевский пер., 4
351.	Жилой дом	первая половина XX века	Воротищевский пер., 6
352.	Жилой дом	1950-1960-е годы	Гастева ул., 14
353.	Жилой дом	1950-1960-е годы	Гастева ул., 16
354.	Жилой дом	1960-1970-е годы	Гастева ул., 17
355.	Жилой дом	первая половина XX века	Гастева ул., 18
356.	Флигель усадьбы купца Белина	XIX век	Гастева ул., 2
357.	Жилой дом	1950-1960-е годы	Гастева ул., 24в
358.	Жилой дом	XIX - начало XX веков	Гастева ул., 3
359.	Жилой дом с воротами	первая половина XX века	Гастева ул., 32а
360.	Жилой дом	первая половина XX века	Гастева ул., 40
361.	Жилой дом	1950-1960-е годы	Гастева ул., 42
362.	Жилой дом	первая половина XX века	Гастева ул., 6
363.	Жилой дом	1950-1980-е годы	Гончарная ул., 1
364.	Жилой дом	1950-1980-е годы	Гончарная ул., 10

№ п/п	Наименование и описание объекта	Местонахождение (адрес) объекта	
1	2	3	
365.	Жилой дом	1950-1980-е годы	Гончарная ул., 11
366.	Жилой дом	1950-1980-е годы	Гончарная ул., 13
367.	Жилой дом	1950-1980-е годы	Гончарная ул., 14
368.	Жилой дом	1950-1980-е годы	Гончарная ул., 16
369.	Жилой дом	1950-1980-е годы	Гончарная ул., 18
370.	Жилой дом	1950-1980-е годы	Гончарная ул., 3
371.	Жилой дом	1950-1980-е годы	Гончарная ул., 6
372.	Жилой дом	1950-1980-е годы	Гончарная ул., 8
373.	Жилой дом	1950-1960-е годы	Гражданский пер., 1
374.	Жилой дом с воротами	первая половина XX века	Гражданский пер., 10
375.	Жилой дом с калиткой	1960-1970-е годы	Гражданский пер., 12
376.	Жилой дом	1950-1960-е годы	Гражданский пер., 2
377.	Жилой дом	1950-1960-е годы	Гражданский пер., 7
378.	Жилой дом	первая половина XX века	Дунаева (Гремячка) ул., 8
379.	Жилой дом	1950-1960-е годы	Дунаева (Гремячка) ул., 10
380.	Жилой дом	первая половина XX века	Дунаева (Гремячка) ул., 12
381.	Жилой дом с амбаром	первая половина XX века	Дунаева (Гремячка) ул., 20
382.	Жилой дом	1950-1960-е годы	Западная ул., 11
383.	Жилой дом	1950-1960-е	Западная ул., 12

№ п/п	Наименование и описание объекта	Местонахождение (адрес) объекта	
1	2	3	
		годы	
384.	Жилой дом	1950-1960-е годы	Западная ул., 13
385.	Жилой дом с воротами	1950-1960-е годы	Западная ул., 14
386.	Жилой дом	1950-1960-е годы	Западная ул., 3
387.	Жилой дом	1950-1960-е годы	Западная ул., 8
388.	Жилой дом	первая половина XX века	Запрудный пер., 5
389.	Жилой дом	1950-1960-е годы	Заречная ул., 11
390.	Жилой дом	1950-1960-е годы	Заречная ул., 17
391.	Жилой дом	1950-1960-е годы	Заречная ул., 19
392.	Жилой дом	1950-1960-е годы	Заречная ул., 5
393.	Жилой дом	1950-1960-е годы	Заречная ул., 8
394.	Жилой дом	1950-1960-е годы	Иванова гора ул., 10
395.	Жилой дом с воротами	1950-1960-е годы	Иванова гора ул., 11
396.	Жилой дом	1950-1960-е годы	Иванова гора ул., 3а
397.	Жилой дом	1950-1960-е годы	Иванова гора ул., 5
398.	Жилой дом с крытым двором и воротами	1950-1960-е годы	Иванова гора ул., 7
399.	Жилой дом	1950-1960-е годы	Иванова гора ул., 8
400.	Жилой дом	1950-1960-е годы	Иванова гора ул., 9
401.	Жилой дом с крытым двором	1950-1960-е годы	Иринина ул., 1

№ п/п	Наименование и описание объекта	Местонахождение (адрес) объекта	
1	2	3	
402.	Жилой дом с крытым двором	1950-1960-е годы	Ирина ул., 10
403.	Жилой дом	1950-1960-е годы	Ирина ул., 14
404.	Жилой дом с воротами	1950-1960-е годы	Ирина ул., 15
405.	Жилой дом	1950-1960-е годы	Ирина ул., 16
406.	Жилой дом с воротами	1950-1960-е годы	Ирина ул., 17
407.	Жилой дом	1950-1960-е годы	Ирина ул., 18
408.	Жилой дом	1950-1960-е годы	Ирина ул., 22
409.	Жилой дом с воротами	1950-1960-е годы	Ирина ул., 24
410.	Жилой дом с воротами	1950-1960-е годы	Ирина ул., 30
411.	Жилой дом с воротами	1950-1960-е годы	Ирина ул., 4
412.	Жилой дом	1950-1960-е годы	Ирина ул., 6
413.	Жилой дом	1950-1960-е годы	Ирина ул., 7
414.	Жилой дом	1950-1960-е годы	Ирина ул., 9
415.	Жилой дом с воротами	1950-1960-е годы	Калинина ул., 12
416.	Жилой дом	1950-1970-е годы	Калинина ул., 16/28
417.	Жилой дом	конец XIX - начало XX веков	Калинина ул., 18
418.	Жилой дом	1950-1960-е годы	Калинина ул., 8
419.	Жилой дом с воротами	конец XIX - начало XX	Карла Либкнехта пер., 1

№ п/п	Наименование и описание объекта	Местонахождение (адрес) объекта	
1	2	3	
		веков	
420.	Жилой дом	1950-1960-е годы	улица Козуева, 10
421.	Жилой дом	1950-1960-е годы	улица Козуева, 11
422.	Жилой дом	1950-1960-е годы	Козуева ул., 3
423.	Жилой дом	1950-1960-е годы	Козуева ул., 5
424.	Жилой дом	1950-1960-е годы	Козуева ул., 8
425.	Жилой дом	1950-1960-е годы	Колхозная ул., 10
426.	Жилой дом	XIX век	Колхозная ул., 11
427.	Жилой дом	1950-1960-е годы	Колхозная ул., 13
428.	Жилой дом	1950-1960-е годы	Колхозная ул., 15
429.	Жилой дом	1950-1960-е годы	Колхозная ул., 17
430.	Жилой дом	первая половина XX века	Колхозная ул., 18
431.	Жилой дом	1950-1960-е годы	Колхозная ул., 20
432.	Жилой дом с воротами	1950-1960-е годы	Колхозная ул., 25
433.	Жилой дом	первая половина XX века	Колхозная ул., 26
434.	Жилой дом	1950-1960-е годы	Колхозная ул., 28
435.	Жилой дом	1950-1960-е годы	Колхозная ул., 3
436.	Жилой дом	1950-1960-е годы	Колхозная ул., 33
437.	Жилой дом	первая половина XX века	Колхозная ул., 36

№ п/п	Наименование и описание объекта	Местонахождение (адрес) объекта	
1	2	3	
438.	Жилой дом	1950-1960-е годы	Колхозная ул., 39
439.	Жилой дом	1950-1960-е годы	Колхозная ул., 4
440.	Жилой дом	первая половина XX века	Колхозная ул., 40
441.	Жилой дом	1950-1960-е годы	Колхозная ул., 48
442.	Жилой дом с крытым двором	1950-1960-е годы	Колхозная ул., 49
443.	Жилой дом	1950-1960-е годы	Колхозная ул., 49а
444.	Жилой дом с воротами	1950-1960-е годы	Колхозная ул., 4б
445.	Жилой дом	1950-1960-е годы	Колхозная ул., 50а
446.	Жилой дом	1950-1960-е годы	Колхозная ул., 51
447.	Жилой дом	1950-1960-е годы	Колхозная ул., 52
448.	Жилой дом с крытым двором	1950-1960-е годы	Колхозная ул., 52а
449.	Жилой дом	1950-1960-е годы	Колхозная ул., 55
450.	Жилой дом	1950-1960-е годы	Колхозная ул., 55а
451.	Жилой дом	1950-1960-е годы	Колхозная ул., 6
452.	Жилой дом	1950-1960-е годы	Колхозная ул., 68
453.	Жилой дом	XIX век	Колхозная ул., 7
454.	Жилой дом	1950-1960-е годы	Колхозная ул., 70
455.	Жилой дом	конец XIX - первая половина XX веков	Колхозная ул., 8
456.	Жилой дом	XIX век	Колхозная ул., 9

№ п/п	Наименование и описание объекта	Местонахождение (адрес) объекта	
1	2	3	
457.	Жилой дом	1950-1960-е годы	Комсомольская ул., 5
458.	Жилой дом	1950-1960-е годы	Коровники ул., 10
459.	Жилой дом	1950-1960-е годы	Коровники ул., 2
460.	Жилой дом	1950-1960-е годы	Коровники ул., 20
461.	Жилой дом	1950-1960-е годы	Коровники ул., 22
462.	Жилой дом с воротами	1950-1960-е годы	Коровники ул., 23
463.	Жилой дом	конец XIX - начало XX веков	Коровники ул., 24
464.	Жилой дом с воротами	1950-1960-е годы	Коровники ул., 25
465.	Жилой дом с воротами	1950-1960-е годы	Коровники ул., 29
466.	Жилой дом с воротами	1950-1960-е годы	Коровники ул., 3
467.	Жилой дом	1950-1960-е годы	Коровники ул., 30
468.	Жилой дом с воротами	1950-1960-е годы	Коровники ул., 31
469.	Жилой дом с воротами	1950-1960-е годы	Коровники ул., 33
470.	Жилой дом	1950-1960-е годы	Коровники ул., 34
471.	Жилой дом	первая половина XX века	Коровники ул., 37
472.	Жилой дом	1950-1960-е годы	Коровники ул., 38
473.	Жилой дом	1950-1960-е годы	Коровники ул., 39
474.	Жилой дом	1950-1960-е годы	Коровники ул., 40

№ п/п	Наименование и описание объекта	Местонахождение (адрес) объекта	
1	2	3	
475.	Жилой дом	1950-1960-е годы	Коровники ул., 42
476.	Жилой дом	1950-1960-е годы	Коровники ул., 43
477.	Туристический комплекс, арх. М.А. Орлов, Ю.В.Ранинский, В.И.Косаржевский и др.	1969-1975 года	Коровники ул., 45
478.	Жилой дом	1950-1960-е годы	Коровники ул., 46
479.	Жилой дом	1950-1960-е годы	Коровники ул., 54
480.	Жилой дом	1950-1960-е годы	Коровники ул., 60
481.	Жилой дом	первая половина XX века	Коровники ул., 68
482.	Жилой дом	конец XIX - начало XX веков	Красная горка ул., 5
483.	Жилой дом	первая половина XX века	Красная горка ул., 9
484.	Жилой дом	конец XIX - начало XX веков	Красная площадь, 16
485.	Жилой дом	первая половина XX века	Красная площадь, 18
486.	Жилой дом	конец XIX - начало XX веков	Красная площадь, 20
487.	Жилой дом	первая половина XX века	Красная площадь, 22
488.	Жилой дом	конец XIX - начало XX веков	Красная площадь, 28
489.	Школа	1940-1950-е годы	Красная площадь, 4
490.	Дом культуры	1940-1950-е	Красная площадь, 5

№ п/п	Наименование и описание объекта	Местонахождение (адрес) объекта	
1	2	3	
		годы	
491.	Жилой дом	первая половина XIX века	Красная площадь, 6
492.	Жилой дом	1950-1960-е годы	Красноармейская ул., 10
493.	Жилой дом	1950-1960-е годы	Красноармейская ул., 11
494.	Жилой дом	1950-1960-е годы	Красноармейская ул., 12
495.	Жилой дом с воротами	1950-1960-е годы	Красноармейская ул., 13
496.	Жилой дом	1950-1960-е годы	Красноармейская ул., 20
497.	Жилой дом	конец XIX - первая половина XX веков	Красноармейская ул., 23
498.	Жилой дом с воротами	1950-1960-е годы	Красноармейская ул., 29
499.	Жилой дом	1957 год	Красноармейская ул., 3
500.	Жилой дом	1950-1960-е годы	Красноармейская ул., 4
501.	Жилой дом	1950-1960-е годы	Красноармейская ул., 40
502.	Жилой дом	1950-1960-е годы	Красноармейская ул., 45
503.	Жилой дом	1950-1960-е годы	Красноармейская ул., 49
504.	Жилой дом	1950-1960-е годы	Красноармейская ул., 5
505.	Жилой дом	1960-1980-е годы	Красноармейская ул., 58
506.	Жилой дом	первая половина XX века	Красноармейская ул., 7
507.	Жилой дом	конец XIX - первая половина XX веков	Красноармейский пер., 12
508.	Фрагмент мощения	XVIII-XIX века	Кремлевская ул., 10

№ п/п	Наименование и описание объекта	Местонахождение (адрес) объекта	
1	2	3	
509.	Жилой дом	конец XIX - первая половина XX веков	Кремлевская ул., 15
510.	Жилой дом	конец XIX - первая половина XX веков	Кремлевская ул., 17
511.	Жилой дом	конец XIX - первая половина XX веков	Кремлевская ул., 23
512.	Жилой дом	конец XIX - начало XX веков	Кремлевская ул., 27
513.	Жилой дом	конец XIX века	Крупской ул., 10
514.	Жилой дом	конец XIX - первая половина XX веков	Алексея Лебедева ул., 12
515.	Жилой дом	1950-1960-е годы	Алексея Лебедева ул , 13
516.	Жилой дом	конец XIX - начало XX веков	Алексея Лебедева ул., 17
517.	Жилой дом	конец XIX - начало XX веков	Алексея Лебедева ул., 19
518.	Жилой дом	первая половина XX века	Алексея Лебедева ул., 2
519.	Жилой дом	конец XIX - начало XX веков	Алексея Лебедева ул., 21
520.	Жилой дом	конец XIX - начало XX веков	Алексея Лебедева ул., 23
521.	Жилой дом	конец XIX - начало XX веков	Алексея Лебедева ул , 25
522.	Жилой дом	конец XIX - начало XX веков	Алексея Лебедева ул , 27

№ п/п	Наименование и описание объекта	Местонахождение (адрес) объекта	
1	2	3	
523.	Жилой дом с воротами	первая половина XX века	Алексея Лебедева ул., 2а
524.	Жилой дом с воротами	первая половина XX века	Алексея Лебедева ул., 2б
525.	Амбар	XIX-XX века	Алексея Лебедева ул., 3
526.	Каменный амбар	конец XIX - начало XX веков	Алексея Лебедева ул., 6
527.	Жилой дом с воротами	1950-1960-е годы	Лебединского ул., 5
528.	Жилой дом	конец XIX - начало XX веков	Ленина ул., 101
529.	Жилой дом	первая половина XX века	Ленина ул., 105
530.	Блохинская богадельня: флигель	1844 год	Ленина ул., 106
531.	Блохинская богадельня: ограда	1844 год	Ленина ул., 106
532.	Жилой дом	конец XIX - начало XX веков	Ленина ул., 107
533.	Жилой дом	первая половина XX века	Ленина ул., 109
534.	Жилой дом	1950-1960-е годы	Ленина ул., 11
535.	Дом жилой купца Шишкина: ограда	середина XIX века	Ленина ул., 114
536.	Жилой дом	конец XIX - начало XX веков	Ленина ул., 115
537.	Жилой дом	конец XIX - начало XX веков	Ленина ул., 117
538.	Жилой дом	конец XIX - начало XX веков	Ленина ул., 119

№ п/п	Наименование и описание объекта	Местонахождение (адрес) объекта	
1	2	3	
539.	Жилой дом	конец XIX - начало XX веков	Ленина ул., 121
540.	Жилой дом	конец XIX - начало XX веков	Ленина ул., 123
541.	Жилой дом	первая половина XX века	Ленина ул., 125
542.	Жилой дом	конец XIX - начало XX веков	Ленина ул., 129
543.	Жилой дом	конец XIX - начало XX веков	Ленина ул., 133
544.	Жилой дом	первая половина XX века	Ленина ул., 14
545.	Жилой дом	конец XIX - начало XX веков	Ленина ул., 140
546.	Жилой дом	конец XIX - начало XX веков	Ленина ул., 142
547.	Жилой дом	конец XIX - начало XX веков	Ленина ул., 146
548.	Фрагмент мощения	XVIII-XIX века	Ленина ул., 148 (тротуар перед домом)
549.	Жилой дом	1950-1960-е годы	Ленина ул., 152
550.	Жилой дом	конец XIX - первая половина XX веков	Ленина ул., 154
551.	Жилой дом	первая половина XX века	Ленина ул., 16
552.	Жилой дом	первая половина XX века	Ленина ул., 160
553.	Жилой дом	конец XIX - первая половина	Ленина ул., 162

№ п/п	Наименование и описание объекта	Местонахождение (адрес) объекта	
1	2	3	
		XX веков	
554.	Жилой дом	первая половина XX века	Ленина ул., 164
555.	Жилой дом	1950-1960-е годы	Ленина ул., 166
556.	Жилой дом	1950-1960-е годы	Ленина ул., 168
557.	Жилой дом	конец XIX - первая половина XX веков	Ленина ул., 17
558.	Амбар	конец XIX - первая половина XX веков	Ленина ул., 17
559.	Жилой дом с воротами	1950-1960-е годы	Ленина ул., 170
560.	Жилой дом	конец XIX - начало XX веков	Ленина ул., 18
561.	Жилой дом	1950-1960-е годы	Ленина ул., 19
562.	Жилой дом	первая половина XX века	Ленина ул., 2
563.	Жилой дом	конец XIX - начало XX веков	Ленина ул., 20
564.	Жилой дом	1950-1960-е годы	Ленина ул., 21
565.	Жилой дом	конец XIX - начало XX веков	Ленина ул., 23
566.	Жилой дом	конец XIX - начало XX веков	Ленина ул., 28
567.	Жилой дом	первая половина XX века	Ленина ул., 29
568.	Жилой дом	1950-1960-е годы	Ленина ул., 2а

№ п/п	Наименование и описание объекта	Местонахождение (адрес) объекта	
1	2	3	
569.	Жилой дом	1950-1960-е годы	Ленина ул., 3
570.	Жилой дом	первая половина XX века	Ленина ул., 31
571.	Жилой дом	конец XIX - начало XX веков	Ленина ул., 32
572.	Жилой дом	1950-1960-е годы	Ленина ул., 34
573.	Жилой дом	конец XIX - начало XX веков	Ленина ул., 36
574.	Жилой дом	первая половина XX века	Ленина ул., 37
575.	Жилой дом	1950-1960-е годы	Ленина ул., 38
576.	Жилой дом	1950-1960-е годы	Ленина ул., 4
577.	Жилой дом	1950-1960-е годы	Ленина ул., 40
578.	Склады	конец XIX - начало XX веков	Ленина ул., 42
579.	Производственный корпус "Суздальреставрации"	1960-е годы	Ленина ул., 42а
580.	Жилой дом	конец XIX - начало XX веков	Ленина ул., 46
581.	Жилой дом	первая половина XX века	Ленина ул., 48
582.	Жилой дом (флигель)	первая половина XIX века	Ленина ул., 5
583.	Жилой дом	начало XIX века	Ленина ул., 51
584.	Жилой дом с воротами	первая половина XX века	Ленина ул., 54
585.	Жилой дом с воротами	первая половина	Ленина ул., 56

№ п/п	Наименование и описание объекта	Местонахождение (адрес) объекта	
1	2	3	
		XX века	
586.	Жилой дом	первая половина XX века	Ленина ул., 6
587.	Жилой дом	первая половина XX века	Ленина ул., 64
588.	Жилой дом	первая половина XX века	Ленина ул., 66
589.	Жилой дом с лавками	XIX век	Ленина ул., 67
590.	Флигель усадьбы купца Кутькина (Кутышкина)	XIX век	Ленина ул., 67-69
591.	Жилой дом с воротами	первая половина XX века	Ленина ул., 68
592.	Жилой дом	конец XIX - начало XX веков	Ленина ул., 70
593.	Жилой дом	конец XVIII - первая половина XIX веков	Ленина ул., 71
594.	Жилой дом	XIX век	Ленина ул., 72
595.	Гостиница	XIX-XX века	Ленина ул., 76
596.	Дом купца Воронина: флигель и сарай по Торговой площади	XIX век	Ленина ул., 78
597.	Дом купца Воронина: ограда по Торговой площади	XIX век	Ленина ул., 78
598.	Жилой дом	первая половина XX века	Ленина ул., 8
599.	Жилой дом	вторая половина XIX - начало XX веков	Ленина ул., 81
600.	Школа	1957 год	Ленина ул., 83
601.	Жилой дом	вторая половина XIX - начало XX веков	Ленина ул., 85
602.	Жилой дом	конец XIX - начало XX	Ленина ул., 95

№ п/п	Наименование и описание объекта	Местонахождение (адрес) объекта	
1	2	3	
		веков	
603.	Жилой дом с воротами	первая половина XX века	Ленина ул., 97
604.	Жилой дом	1950-1960-е годы	Ленина ул., 99
605.	Жилой дом с воротами	1950-е годы	Мира ул., 27
606.	Жилой дом с воротами	1950-е годы	Мира ул., 31
607.	Жилой дом	1950-1960-е годы	Мира ул., 32
608.	Жилой дом	1950-е годы	Мира ул., 33
609.	Жилой дом	конец XIX - первая половина XX веков	Михайловская ул., 15
610.	Жилой дом	1950-1960-е годы	Михайловская ул., 19
611.	Жилой дом	1950-1960-е годы	Михайловская ул., 20
612.	Жилой дом	конец XIX - первая половина XX веков	Михайловская ул., 21
613.	Жилой дом	1950-1960-е годы	Михайловская ул., 23
614.	Жилой дом	1950-1960-е годы	Михайловская ул., 26
615.	Жилой дом	1950-1960-е годы	Михайловская ул., 3
616.	Жилой дом	1950-1960-е годы	Михайловская ул., 31
617.	Жилой дом	1950-1960-е годы	Михайловская ул., 36
618.	Жилой дом	1950-1960-е годы	Михайловская ул., 37
619.	Жилой дом	1950-1960-е годы	Михайловская ул., 39
620.	Жилой дом	1950-1960-е годы	Михайловская ул., 4

№ п/п	Наименование и описание объекта	Местонахождение (адрес) объекта	
1	2	3	
621.	Жилой дом	1950-1960-е годы	Михайловская ул., 40
622.	Жилой дом	первая половина XX века	Михайловская ул., 41
623.	Жилой дом	1950-1960-е годы	Михайловская ул., 42
624.	Жилой дом	1950-1960-е годы	Михайловская ул., 44
625.	Жилой дом	1950-1960-е годы	Михайловская ул., 47
626.	Жилой дом	конец XIX - первая половина XX веков	Михайловская ул., 50
627.	Жилой дом	1950-1960-е годы	Михайловская ул., 55
628.	Жилой дом	конец XIX - первая половина XX веков	Михайловская ул., 53
629.	Жилой дом	1950-1960-е годы	Михайловская ул., 59
630.	Жилой дом	1950-1960-е годы	Михайловская ул., 60
631.	Жилой дом	1950-1960-е годы	Михайловская ул., 63
632.	Жилой дом	1950-1960-е годы	Михайловская ул., 64
633.	Жилой дом	1950-1960-е годы	Михайловская ул., 65
634.	Жилой дом	1950-1960-е годы	Михайловская ул., 66
635.	Жилой дом	1950-1960-е годы	Михайловская ул., 63
636.	Жилой дом	1950-1960-е годы	Михайловская ул., 69
637.	Жилой дом	конец XIX - первая половина XX веков	Михайловская ул., 7

№ п/п	Наименование и описание объекта	Местонахождение (адрес) объекта	
1	2	3	
638.	Жилой дом	конец XIX - первая половина XX веков	Михайловская ул., 70
639.	Жилой дом	1950-1960-е годы	Михайловская ул., 71
640.	Жилой дом	1950-1960-е годы	Михайловская ул., 77
641.	Жилой дом	1950-1960-е годы	Михайловская ул., 82
642.	Жилой дом	1950-1960-е годы	Михайловская ул., 89
643.	Жилой дом	1950-1960-е годы	Михайловская ул., 90
644.	Жилой дом с крытым двором	1950-1960-е годы	Мичурина ул., 10
645.	Жилой дом	1950-1960-е годы	Мичурина ул., 15
646.	Жилой дом	1950-1960-е годы	Мичурина ул., 25
647.	Жилой дом	1950-1960-е годы	Мичурина ул., 27
648.	Жилой дом	1950-1960-е годы	Мичурина ул., 3
649.	Жилой дом	1950-1960-е годы	Мичурина ул., 5
650.	Жилой дом	1950-1960-е годы	Мичурина ул., 6
651.	Жилой дом с воротами	1950-1960-е годы	Мичурина ул., 7
652.	Жилой дом	XIX - начало XX веков	Набережная ул., 10
653.	Жилой дом	XIX - начало XX веков	Набережная ул., 11
654.	Жилой дом	XIX - начало XX веков	Набережная ул., 13
655.	Жилой дом	1950-1960-е годы	Набережная ул., 16

№ п/п	Наименование и описание объекта	Местонахождение (адрес) объекта	
1	2	3	
656.	Жилой дом	XIX - начало XX веков	Набережная ул., 18
657.	Жилой дом с воротами	1950-1960-е годы	Набережная ул., 20
658.	Жилой дом	1950-1960-е годы	Набережная ул., 22
659.	Жилой дом	1957 год	Набережная ул., 26
660.	Жилой дом	1950-1970-е годы	Набережная ул., 28
661.	Жилой дом	1950-1960-е годы	Набережная ул., 30
662.	Жилой дом	1950-1960-е годы	Набережная ул., 36
663.	Жилой дом	XIX - начало XX веков	Набережная ул., 7
664.	Жилой дом	1950-1960-е годы	Назарова ул., 3
665.	Жилой дом	1950-1960-е годы	Некрасова ул., 10
666.	Жилой дом	1950-1960-е годы	Некрасова ул., 14
667.	Жилой дом	1950-1960-е годы	Некрасова ул., 15
668.	Жилой дом	1950-1960-е годы	Некрасова ул., 17
669.	Жилой дом с крытым двором	1950-1960-е годы	Некрасова ул., 23
670.	Жилой дом с крытым двором	1950-1960-е годы	Некрасова ул., 25
671.	Жилой дом	1950-1960-е годы	Некрасова ул., 7
672.	Жилой дом с крытым двором	1950-1960-е годы	Нетека ул., 10
673.	Жилой дом	первая половина XX века	Нетека ул., 12
674.	Жилой дом	1950-1960-е годы	Нетека ул., 15

№ п/п	Наименование и описание объекта	Местонахождение (адрес) объекта	
1	2	3	
675.	Жилой дом	1950-1960-е годы	Нетека ул., 19
676.	Жилой дом	1950-1960-е годы	Нетека ул., 21
677.	Жилой дом	1950-1960-е годы	Нетека ул., 23
678.	Жилой дом	1950-1960-е годы	Нетека ул., 27
679.	Жилой дом	1950-1960-е годы	Нетека ул., 29
680.	Жилой дом	конец XIX - начало XX веков	Нетека ул., 3
681.	Жилой дом	1950-1970-е годы	Нетека ул., 31а
682.	Жилой дом	1950-1960-е годы	Нетека ул., 37
683.	Жилой дом с воротами	1950-1960-е годы	Нетека ул., 39
684.	Жилой дом	1950-1960-е годы	Нетека ул., 41
685.	Жилой дом	1950-1960-е годы	Нетека ул., 43
686.	Жилой дом	первая половина XX века	Нетека ул., 5
687.	Жилой дом с крытым двором	1950-1960-е годы	Нетека ул., 8
688.	Жилой дом	первая половина XX века	Нетека ул., 9
689.	Жилой дом с воротами	1950-1960-е годы	Новая ул., 11
690.	Жилой дом	первая половина XX века	Новая ул., 12
691.	Жилой дом с воротами	1950-1960-е годы	Новая ул., 15
692.	Жилой дом	1950-1960-е годы	Новая ул., 4

№ п/п	Наименование и описание объекта	Местонахождение (адрес) объекта	
1	2	3	
693.	Жилой дом	1950-1960-е годы	Новая ул., 5
694.	Жилой дом	1950-1960-е годы	Новая ул., 6
695.	Жилой дом	1950-1960-е годы	Новая ул., 7
696.	Жилой дом	1950-1960-е годы	Новая ул., 8
697.	Жилой дом	1950-1960-е годы	Новая ул., 9
698.	Жилой дом	1950-1960-е годы	Октябрьская ул., 10
699.	Жилой дом	первая половина XX века	Октябрьская ул., 11
700.	Жилой дом	1950-1960-е годы	Октябрьская ул., 12
701.	Жилой дом с калиткой	1950-1960-е годы	Октябрьская ул., 13
702.	Жилой дом с крытым двором	1950-1970-е годы	Октябрьская ул., 16
703.	Жилой дом с воротами	первая половина XX века	Октябрьская ул., 19
704.	Жилой дом	1950-1960-е годы	Октябрьская ул., 20
705.	Жилой дом	первая половина XX века	Октябрьская ул., 23
706.	Жилой дом	1950-1970-е годы	Октябрьская ул., 27
707.	Жилой дом	1950-1960-е годы	Октябрьская ул., 29
708.	Жилой дом	1956 год	Октябрьская ул., 4
709.	Жилой дом с воротами	первая половина XX века	Октябрьская ул., 5
710.	Жилой дом с воротами	1950-1960-е годы	Октябрьская ул., 7
711.	Жилой дом	1950-1960-е годы	Парижской Коммуны ул., 11 (15)

№ п/п	Наименование и описание объекта	Местонахождение (адрес) объекта	
1	2	3	
712.	Жилой дом	1950-1970-е годы	Парижской Коммуны ул., 14
713.	Жилой дом с воротами	1950-1960-е годы	Парижской Коммуны ул., 21
714.	Жилой дом	1957 год	Парижской Коммуны ул., 25
715.	Жилой дом	1950-1960-е годы	Пинаиха ул., 9
716.	Жилой дом	1950-1960-е годы	Пожарского ул., 11
717.	Жилой дом	1950-1960-е годы	Пожарского ул., 15
718.	Жилой дом	1950-1960-е годы	Пожарского ул., 17
719.	Жилой дом с воротами	1950-1960-е годы	Пожарского ул., 7
720.	Жилой дом с воротами	1950-1960-е годы	Покровская ул., 1
721.	Жилой дом	1950-1960-е годы	Покровская ул., 12
722.	Жилой дом	первая половина XX века	Покровская ул., 16
723.	Жилой дом	XIX век	Покровская ул., 25
724.	Жилой дом с воротами	первая половина XX века	Покровская ул., 29
725.	Жилой дом	первая половина XX века	Покровская ул., 3
726.	Жилой дом с воротами	первая половина XX века	Покровская ул., 31
727.	Жилой дом	конец XIX – первая половина XX веков	Покровская ул., 38
728.	Жилой дом	конец XIX – первая половина XX веков	Покровская ул., 40
729.	Жилой дом	первая половина XX века	Покровская ул., 42

№ п/п	Наименование и описание объекта	Местонахождение (адрес) объекта	
1	2	3	
730.	Жилой дом с крытым двором	1950-1960-е годы	Покровская ул., 43
731.	Жилой дом	1950-1960-е годы	Покровская ул., 49
732.	Жилой дом	первая половина XX века	Покровская ул., 55
733.	Жилой дом	1950-1960-е годы	Покровский пер., 6
734.	Жилой дом	1950-1960-е годы	Пролетарская ул., 1
735.	Жилой дом	1950-1960-е годы	Пролетарская ул., 14
736.	Жилой дом	1950-1960-е годы	Пролетарская ул., 15
737.	Жилой дом	1950-1960-е годы	Пролетарская ул., 18
738.	Жилой дом	первая половина XX века	Пролетарская ул., 21
739.	Жилой дом	первая половина XX века	Пролетарская ул., 23/11
740.	Жилой дом	первая половина XX века	Пролетарская ул., 5
741.	Жилой дом с сараем	конец XIX – начало XX веков	Пролетарская ул., 8
742.	Жилой дом	1950-1960-е годы	Пушкарская ул., 15
743.	Жилой дом	конец XIX – начало XX веков	Пушкарская ул., 17
744.	Жилой дом	первая половина XIX века	Пушкарская ул., 19
745.	Жилой дом с воротами	конец XIX – первая половина XX веков	Пушкарская ул., 21
746.	Жилой дом	1950-1960-е годы	Пушкарская ул., 23

№ п/п	Наименование и описание объекта	Местонахождение (адрес) объекта	
1	2	3	
747.	Амбар каменный и ворота	XIX - первая половина XX веков	Пушкарская ул., 35
748.	Жилой дом	первая половина XIX века	Пушкарская ул., 39
749.	Жилой дом	первая половина XIX века	Пушкарская ул., 41
750.	Жилой дом	первая половина XIX века	Пушкарская ул., 47
751.	Сарай	первая половина XIX века	Пушкарская ул., 49
752.	Жилой дом	конец XIX - начало XX веков	Пушкарская ул., 49
753.	Жилой дом	1950-1960-е годы	Пушкарская ул., 9
754.	Жилой дом	1950-1960-е годы	Садовая ул., 18
755.	Жилой дом	1950-1960-е годы	Садовая ул., 20
756.	Жилой дом	1950-1960-е годы	Садовая ул., 22
757.	Жилой дом	1950-1960-е годы	Садовая ул., 24
758.	Жилой дом с воротами	1950-1960-е годы	Садовая ул., 26
759.	Жилой дом	1950-1960-е годы	Садовая ул., 28
760.	Жилой дом	1950-1960-е годы	Садовая ул., 2а
761.	Жилой дом	1950-1960-е годы	Садовая ул., 34
762.	Жилой дом	1950-1960-е годы	Садовая ул., 38
763.	Жилой дом	1950-1960-е годы	Садовая ул., 4
764.	Жилой дом	1950-1960-е	Садовая ул., 8

№ п/п	Наименование и описание объекта	Местонахождение (адрес) объекта	
1	2	3	
		годы	
765.	Жилой дом	1950-1960-е годы	Садовый пер., 12
766.	Жилой дом	1950-1960-е годы	Садовый пер., 12а
767.	Жилой дом	1950-1960-е годы	Садовый пер., 14
768.	Жилой дом	1950-1960-е годы	Садовый пер., 6
769.	Жилой дом	1950-1960-е годы	Северная ул., 1
770.	Жилой дом	1950-1960-е годы	Северная ул., 3а
771.	Жилой дом	1950-1960-е годы	Северная ул., 8
772.	Жилой дом	1950-1960-е годы	Скобенникова ул., 11
773.	Жилой дом	1950-1960-е годы	Скобенникова ул., 13
774.	Жилой дом	1950-1960-е годы	Скобенникова ул., 15
775.	Жилой дом	1950-1960-е годы	Скобенникова ул., 17
776.	Жилой дом	1950-1960-е годы	Скобенникова ул., 7
777.	Жилой дом	1950-1960-е годы	Скобенникова ул., 9
778.	Фрагмент мощения	XVIII-XIX века	Слободская ул. (от ул. Теремки до ул. Урицкого)
779.	Жилой дом	XIX - начало XX веков	Слободская ул., 15
780.	Жилой дом	XIX - начало XX веков	Слободская ул., 17
781.	Жилой дом	1950-1960-е годы	Слободская ул., 22
782.	Жилой дом	первая половина	Слободская ул., 26

№ п/п	Наименование и описание объекта	Местонахождение (адрес) объекта	
1	2	3	
		XX века - 1960-е годы	
783.	Жилой дом	первая половина XX века	Слободская ул., 29
784.	Жилой дом	XIX - начало XX веков	Слободская ул., 30
785.	Жилой дом	первая половина XX века	Слободская ул., 32
786.	Жилой дом	1950-1960-е годы	Слободская ул., 33
787.	Жилой дом	1950-1960-е годы	Слободская ул., 35
788.	Жилой дом	первая половина XX века	Слободская ул., 36
789.	Жилой дом	1950-1960-е годы	Слободская ул., 37
790.	Жилой дом	первая половина XX века	Слободская ул., 45
791.	Жилой дом	XIX - начало XX веков	Слободская ул., 5
792.	Жилой дом	1950-1970-е годы	Слободская ул., 7
793.	Жилой дом с крытым двором	первая половина XX века	Соковская ул., 1
794.	Жилой дом	первая половина XX века	Соковская ул., 2
795.	Жилой дом с воротами и гаражом	1950-1960-е годы	Соковская ул., 3
796.	Жилой дом	1950-1960-е годы	Спасская ул., 10
797.	Жилой дом	1950-1960-е годы	Спасская ул., 14
798.	Жилой дом с воротами	1950-1960-е годы	Спасская ул., 18
799.	Жилой дом с воротами	1950-1960-е годы	Спасская ул., 20
800.	Жилой дом	1950-1960-е	Спасская ул., 22

№ п/п	Наименование и описание объекта	Местонахождение (адрес) объекта	
1	2	3	
		годы	
801.	Жилой дом	конец XIX – первая половина XX веков	Спасская ул., 26
802.	Жилой дом	1950-1960-е годы	Спасская ул., 32
803.	Жилой дом с воротами	1950-1960-е годы	Спасская ул., 34
804.	Жилой дом с воротами	1950-1960-е годы	Спасская ул., 36
805.	Жилой дом с воротами	1950-1960-е годы	Спасская ул., 4
806.	Жилой дом с воротами	1950-1960-е годы	Спасская ул., 40
807.	Жилой дом	первая половина XX века	Спасская ул., 6
808.	Жилой дом с воротами	первая половина XX века	Спасская ул., 60
809.	Жилой дом с воротами	1950-1960-е годы	Спасская ул., 8
810.	Жилой дом	конец XIX – первая половина XX веков	Старая ул., 17
811.	Жилой дом	конец XIX – первая половина XX веков	Старая ул., 23
812.	Жилой дом	конец XIX - начало XX веков	Старая ул., 6
813.	Жилой дом	первая половина XIX века	Старая ул., 7
814.	Жилой дом	1950-1960-е годы	Стромынка ул., 1
815.	Жилой дом	первая половина XX века	Стромынка ул., 11
816.	Жилой дом с воротами	первая половина XX века	Стромынка ул., 14

№ п/п	Наименование и описание объекта	Местонахождение (адрес) объекта	
1	2	3	
817.	Жилой дом с воротами	1950-1960-е годы	Стромынка ул., 16
818.	Жилой дом	1950-1960-е годы	Стромынка ул., 20
819.	Жилой дом	1950-1960-е годы	Стромынка ул., 22
820.	Жилой дом	1950-1960-е годы	Стромынка ул., 4
821.	Жилой дом	1950-1960-е годы	Стромынка ул., 5
822.	Жилой дом	1950-1960-е годы	Теремки ул., 10
823.	Жилой дом	конец XIX - первая половина XX веков	Теремки ул., 20
824.	Жилой дом	конец XIX - первая половина XX веков	Теремки ул., 4
825.	Жилой дом	конец XIX - первая половина XX веков	Теремки ул., 8
826.	Жилой дом	1950-1960-е годы	Толстого ул., 10
827.	Амбар	конец XIX - начало XX веков	Толстого ул., 11
828.	Жилой дом	первая половина XX века	Толстого ул., 13
829.	Жилой дом	1950-1960-е годы	Толстого ул., 13а
830.	Жилой дом	первая половина XX века	Толстого ул., 17
831.	Жилой дом	1950-1960-е годы	Толстого ул., 22
832.	Жилой дом	1950-1960-е годы	Толстого ул., 25
833.	Жилой дом	1950-1960-е	Толстого ул., 27

№ п/п	Наименование и описание объекта	Местонахождение (адрес) объекта	
1	2	3	
		годы	
834.	Жилой дом с воротами	1950-1960-е годы	Толстого ул., 32
835.	Жилой дом	1950-1960-е годы	Толстого ул., 34
836.	Фрагмент мощения площади	XVIII-XIX века	Торговая пл. (пересечение ул. Ленина и Кремлевской)
837.	Памятник чернобыльцам, арх. Н.Э. Куприянова	2011 год	Торговая площадь
838.	Жилой дом	конец XIX - начало XX веков	Торговая площадь, 1
839.	Жилой дом	первая половина XX века	Торговая площадь, 10
840.	Жилой дом	первая половина XX века	Торговая площадь, 16
841.	Жилой дом	конец XIX - начало XX веков	Торговая площадь, 18
842.	Жилой дом	первая половина XX века	Торговая площадь, 20а
843.	Жилой дом	конец XIX - начало XX веков	Торговая площадь, 24
844.	Жилой дом	1950-1960-е годы	Торговая площадь, 26
845.	Жилой дом	конец XIX - начало XX веков	Торговая площадь, 6
846.	Жилой дом	конец XIX - начало XX веков	Торговая площадь, 7
847.	Жилой дом	первая половина XX века	Торговая площадь, 8
848.	Жилой дом	XIX - начало XX веков	Урицкого ул., 4 (Слободская ул., 4)

№ п/п	Наименование и описание объекта	Местонахождение (адрес) объекта	
1	2	3	
849.	Жилой дом с воротами	1950-1960-е годы	Шаховского ул., 10
850.	Жилой дом	1950-1960-е годы	Шаховского ул., 11
851.	Жилой дом с воротами	1950-1960-е годы	Шаховского ул., 12
852.	Жилой дом	первая половина XX века	Шаховского ул., 13
853.	Жилой дом	1950-1960-е годы	Шаховского ул., 19
854.	Жилой дом	первая половина XX века	Шаховского ул., 21
855.	Жилой дом	1950-1960-е годы	Шаховского ул., 22
856.	Жилой дом с воротами	1950-1960-е годы	Шаховского ул., 23
857.	Жилой дом	1950-1960-е годы	Шаховского ул., 27
858.	Жилой дом с калиткой	1950-1960-е годы	Шаховского ул., 28
859.	Жилой дом	1950-1960-е годы	Шаховского ул., 29
860.	Жилой дом	1950-1960-е годы	Шаховского ул., 31
861.	Жилой дом	1950-1960-е годы	Шаховского ул., 32
862.	Жилой дом	1950-1960-е годы	Шаховского ул., 33
863.	Жилой дом	первая половина XX века	Шевченко наб., 1
864.	Жилой дом	1929 год	Шевченко наб., 11
865.	Жилой дом с воротами	первая половина XX века	Шевченко наб., 5
866.	Жилой дом с воротами	первая половина XX века	Шевченко наб., 7
867.	Жилой дом	конец XIX - начало XX	Шевченко наб., 9

№ п/п	Наименование и описание объекта	Местонахождение (адрес) объекта	
1	2	3	
		веков	
868.	Жилой дом с воротами	1950-1960-е годы	Шевченко пер., 1
869.	Жилой дом с воротами	первая половина XX века	Шевченко пер., 13
870.	Жилой дом с воротами	первая половина XX века	Шевченко пер., 15
871.	Жилой дом с воротами	первая половина XX века	Шевченко пер., 19
872.	Жилой дом с воротами	1950-1960-е годы	Шевченко пер., 21
873.	Жилой дом с воротами	1950-1960-е годы	Шевченко пер., 25
874.	Жилой дом с воротами	1950-1960-е годы	Шевченко пер., 3
875.	Жилой дом	конец XIX - начало XX веков	Шевченко пер., 4
876.	Жилой дом	конец XIX - начало XX веков	Шевченко пер., 6
877.	Жилой дом с воротами	1950-1960-е годы	Широкая ул., 12
878.	Жилой дом	1950-1960-е годы	Широкая ул., 16
879.	Жилой дом	первая половина XIX века	Шмидта ул., 1
880.	Жилой дом	1950-1960-е годы	Шмидта ул., 10
881.	Жилой дом с калиткой и сараям	1950-1970-е годы	Шмидта ул., 13
882.	Жилой дом	1950-1960-е годы	Шмидта ул., 15
883.	Жилой дом	конец XIX - первая половина XX веков	Шмидта ул., 18
884.	Жилой дом	первая половина	Шмидта ул., 19

№ п/п	Наименование и описание объекта	Местонахождение (адрес) объекта	
1	2	3	
		XIX века	
885.	Жилой дом	конец XIX - первая половина XX веков	Шмидта ул., 2
886.	Жилой дом	1950-1960-е годы	Шмидта ул., 21
887.	Жилой дом	первая половина XIX века	Шмидта ул., 23
888.	Жилой дом	первая половина XX века	Шмидта ул., 27
889.	Жилой дом	1950-1960-е годы	Шмидта ул., 29
890.	Жилой дом	1950-1960-е годы	Шмидта ул., 2а
891.	Жилой дом	1950-1960-е годы	Шмидта ул., 31
892.	Жилой дом с воротами	1950-1960-е годы	Шмидта ул., 39
893.	Жилой дом с воротами	1950-1960-е годы	Шмидта ул., 43
894.	Жилой дом	1950-1960-е годы	Шмидта ул., 47
895.	Жилой дом с забором и калиткой	1950-1960-е годы	Шмидта ул., 49
896.	Жилой дом	первая половина XX века	Шмидта ул., 6
897.	Жилой дом	конец XIX - первая половина XX веков	Шмидта ул., 8
898.	Жилой дом	1950-1980-е годы	Шмидта ул., 9а
899.	Дом купца первой гильдии Белова: амбар	XIX век	Энгельса пер., 12
900.	Жилой дом	1950-1960-е годы	Энгельса пер., 16
901.	Жилой дом	первая половина XX века	Энгельса пер., 17

№ п/п	Наименование и описание объекта	Местонахождение (адрес) объекта	
1	2	3	
902.	Жилой дом	1950-1960-е годы	Энгельса пер., 22
903.	Жилой дом	1950-1960-е годы	Энгельса пер., 3
904.	Жилой дом	1950-1970-е годы	Энгельса пер., 4
905.	Жилой дом	1950-1960-е годы	Энгельса пер., 5
906.	Жилой дом	1950-1960-е годы	Энгельса ул., 11
907.	Жилой дом	1950-1960-е годы	Энгельса ул., 13
908.	Жилой дом	конец XIX - начало XX веков	Энгельса ул., 18
909.	Жилой дом с воротами	1950-1960-е годы	Энгельса ул., 19
910.	Жилой дом	вторая половина XIX - начало XX веков	Энгельса ул., 2
911.	Жилой дом	первая половина XX века	Энгельса ул., 20
912.	Жилой дом	конец XIX - начало XX веков	Энгельса ул., 6
913.	Жилой дом с воротами	1950-1960-е годы	Южная ул., 1
914.	Жилой дом с воротами	1950-1960-е годы	Южная ул., 21
915.	Жилой дом с воротами	1950-1960-е годы	Южная ул., 31а
916.	Жилой дом с крытым двором	1950-1970-е годы	Южная ул., 33а
917.	Жилой дом	1950-1970-е годы	Ярунова гора ул., 15
918.	Жилой дом с крытым двором	первая половина XX века	Ярунова гора ул., 17

№ п/п	Наименование и описание объекта	Местонахождение (адрес) объекта	
1	2	3	
919.	Жилой дом	конец XIX - начало XX веков	Ярунова гора ул., 23
920.	Жилой дом	1950-1960-е годы	Ярунова гора ул., 27
921.	Жилой дом	конец XIX - начало XX веков	Ярунова гора ул., 29
922.	Жилой дом	1950-1970-е годы	Ярунова гора ул., 35
923.	Жилой дом	конец XIX - начало XX веков	Ярунова гора ул., 4
924.	Жилой дом с воротами	1950-1960-е годы	Ярунова гора ул., 41
925.	Жилой дом	1950-1960-е годы	Ярунова гора ул., 43
926.	Жилой дом	первая половина XX века	Ярунова гора ул., 45
927.	Жилой дом	1950-е годы	Ярунова гора ул., 47
928.	Жилой дом	1950-1960-е годы	Ярунова гора ул., 9

2. Планировочная структура, включая ее элементы

Охране подлежит планировочная структура, сформировавшаяся в XI – второй половине XX веков, состоящая из Кремля, валов и рвов Кремля и посада, монастырских комплексов (Спасо-Евфимиева, Ризоположенского, Покровского, Александровского, Васильевского монастырей), главной улицы (улица Ленина), соединяющей две въездные заставы – основного элемента регулярной перепланировки города конца XVIII века, остальной улично-дорожной сети, восходящей к дорегулярной средневековой планировке (площадей, проездов, внутриквартальных проходов), строительных кварталов с повладельческой нарезкой домовладений и отдельными крупными участками общественного назначения.

В том числе:

- контуры береговой линии реки Каменки и речки Мжары, валов и рвов Кремля и посада;
- трассировка, размеры, красные линии улиц, переулков и площадей:

Улицы и переулки:	Ленина ул.,
Алексея Лебедева ул.,	Мира ул.,
Борисова сторона ул.,	Михайловская ул.,
Варганова ул.,	Мичурина ул.,
Васильевская ул.,	Молодежная ул.,
Виноградова ул.,	Набережная ул.,
Воротищевский пер.,	Некрасова ул.,
Гастева ул.,	Нетека ул.,
Гражданский пер.,	Новая ул.,
Дунаева пер.,	Октябрьская ул.,
Западная ул.,	Парижской Коммуны ул.,
Запрудный пер.,	Пионерская ул.,
Заречная ул.,	Пинаиха ул.,
Иванова гора ул.,	Покровская ул.,
Иринина ул.,	Пролетарская ул.,
Калинина ул.,	Пушкарская ул.,
Карла Либкнехта пер.,	Садовая ул.,
Козуева ул.,	Садовый пер.,
Колхозная ул.,	Северная ул.,
Коммунальный городок,	Скобенникова ул.,
Коровники ул.,	Слободская ул.,
Красная горка ул.,	Соковская ул.,
Красная площадь,	Спасская ул.,
Красноармейская ул.,	Старая ул.,
Красноармейский пер.,	Стромынка ул.,
Кремлевская ул.,	Теремки ул.,
Крупской ул.,	Толстого ул.,
Лебединского ул.,	Урицкого ул.,

Шаховского ул.,
Шевченко наб.,
Шевченко пер.,
Широкая ул.,
Шмидта ул.,
Энгельса ул.,

Южная ул.,
Ярунова гора ул.

Площади:
Красная площадь,
Торговая площадь.

Трассы утраченных переулков: северного отрезка Садового переулка, северного и южного отрезков улицы Лебединского, переулка-прохода от переулка Карла Либкнехта (Гремячки) до Садовой улицы между Васильевской улицей и Воротишевским переулком; прохода от Садового переулка на бульвар Всполье;

- местоположение въездных застав – граница территории, освоенной застройкой по трассе улицы Ленина;
- линии застройки строительных кварталов, сформированных улично-дорожной сетью XI - второй половины XX веков;
- границы владений XVIII - первой половины XX веков, зафиксированные существующей застройкой и элементами благоустройства;
- местоположение и границы исторических загородных кладбищ – Троицкого и Знаменского.

3. Объемно-пространственная структура

Охраняется объемно-пространственная структура исторического поселения на конец XX века, заключающаяся в сочетании природного ландшафта с искусственными земляными сооружениями и водоемами, крупными градостроительными комплексами и зонами малоэтажной жилой застройки.

Элементы объемно-пространственной структуры:

- исторически природный ландшафт - луга в пойме реки Каменки (Ильинский, Кремлевский, Варваринский, Покровский, Спасский, Болтоуссв, Михайловский, Васильевский, Дмитриевский, Коровинский, Знаменский);

- природный ландшафт с элементами благоустройства, в том числе водные пространства, береговые террасы и поймы реки Каменки и речки Мжары, плотины на реке Каменке (верхняя – в конце Красноармейской улицы и нижняя – в конце набережной Шевченко); луг у Знаменского кладбища (к югу от окружной дороги), луг и поле к югу от Колхозной улицы бывшего села Михали, луг у Юрьевской заставы), овраги (овраг с остатком рва на улице Теремки между улицами Крупской и Слободской; овраг Дебрь между речкой Каменкой и улицей Ленина (в районе домов 117 и 119 по улице Ленина; овраг с потоком Грубица от пересечения улиц Новой и Широкой до ручья Мжара);

- валы и рвы Кремля (территория Кремля) и посада (вдоль улиц Красная горка, Ярунова гора и Нетека), в том числе пруды;

- исторические въезды в город: въездные заставы рубежа XVIII-XIX веков с обелисками, обращенные к незастроенным луговым пространствам;

- крупные градостроительные комплексы Кремля, монастырей (Спасо-Евфимиева, Покровского, Александровского, Ризоположенского, Васильевского), Музея деревянного зодчества на месте Дмитриевской церкви (упраздненного монастыря), Торговой площади с Гостиным двором;

- районы жилой и общественной застройки в пределах средневековых укреплений (Кремля и Посада) – территория древнего ядра Суздаля: Кремль в петле реки Каменки и зона между Каменкой и ручьем Гремячка (улицы Теремки, Нетека, пер. Дунаева, Ярунова гора, Красная горка);

- районы малоэтажной жилой застройки в исторических границах Суздаля XVIII - начала XX века, сложившиеся на основе средневековых монастырских и ремесленных слобод, сохраняющие связь с рельефом местности и имеющие собственную градостроительную доминанту (храмовый комплекс), в том числе обособленные анклав, окруженные природным ландшафтом, а также местоположение утраченных храмов: Большая и Малая Скучилихи (слободы Спасского монастыря), слобода Покровского монастыря, Андреевская слобода, Кожевенная слобода (Кожевники), слобода Александровского монастыря, Иванова гора, Борисова сторона, Щипачиха, слобода Васильевского монастыря, Бамбуриха, Пинаиха;

- регулярная главная улица – улица Ленина с двумя площадями (Красной и Торговой), на которой расположены два монастырских комплекса (Спасо-

Евфимиев и Ризоположенский монастыри), Гостиный двор и основные общественные здания города увеличенного, относительно рядовой жилой застройки, масштаба;

- районы малоэтажной жилой застройки середины – второй половины XX века, возникшие на месте бывших городских огородных земель, с регулярной планировкой;

- районы индивидуальной жилой застройки конца XX – начала XXI веков;

- бывшие пригородные села Коровники, Михали и часть села Сельцо, вошедшие в состав Суздаля в XX веке, с малоэтажной жилой застройкой, ориентированной на центральную улицу (улицы Коровники, Михайловская, Колхозная, Красноармейская), озелененными дворовыми территориями (садами и огородами, обращенными к природному ландшафту, и сельскими храмовыми комплексами, в том числе местоположение утраченного храма Рождества Богородицы в селе Сельцо;

- территория Туристического центра 1960-1970-х годов (улица Коровники, 45), органично вошедшего в структуру города;

- исторические загородные кладбища, в том числе местонахождение утраченных храмов: Знаменское, кладбище села Михали, кладбище села Сельцо, кладбище села Коровники;

- городские пруды: на улице Коровники; в конце улицы Северной; между домами № 24 и № 26 по улице Шаховского; к югу от домов №№ 4-8 по улице Пожарского; между домами № 10а, № 12 а по улице Энгельса и домом № 5 по Садовому переулку; на пересечении Лоунской улицы и Запрудного переулку; между домами № 27 по Васильевской улице и № 50 по Садовой улице; у дома № 12 по Владимирской улице; на пересечении улиц Некрасова и Пролетарской;

- городское озеленение второй половины XX века: сквер у памятника кн. Д. Пожарскому, городской парк на улице Ленина; стадион на ул. Гастева;

- вертикальные акценты храмов, крепостных башен и пожарной каланчи.

4. Композиция и силуэт застройки - соотношение вертикальных и горизонтальных доминант и акцентов

Историческая застройка Суздаля в целом обладает иерархической нерегулярной композицией, в основе которой лежит соединение отдельных городских районов, сохраняющих планировочную обособленность, и доминирование монастырских комплексов, храмов и отдельных общественных сооружений над жилыми домовладениями.

Главная улица – улица Ленина - сквозная трасса, пересекающая город с север на юг, имеет дискретный фронт застройки, сформированный жилыми и общественными зданиями малой и средней этажности, и отдельными градостроительными доминантами (Спасо-Евфимиевым и Ризоположенским монастырями, храмами, Гостиным двором).

Перспективы большинства улиц и переулков сформированы близкими по масштабным характеристикам зданиями и оградами, размещенными по красным линиям, а также силуэтными доминантами монастырей и храмов.

Характерный для Суздаля тип храмового комплекса – локальной градостроительной доминанты – парные храмы (летний и зимний), иногда с отдельно стоящей колокольней.

Объемно-пространственная структура кварталов – жилые домовладения с озелененной внутриквартальной территорией (садами и огородами), выходящие на один проезд (угловые – на два проезда), шириной по улице от 15 до 45 м, с главным жилым домом, поставленными по красной линии улицы, и глухими оградами.

Характерные для Суздаля композиционные типы застройки домовладения по красной линии проезда: главный дом, поставленный с отступом от боковых границ владения, с боковыми воротами; главный дом и нежилое строение (амбар, гараж), разделенные оградой с воротами; главный дом с «крытым двором» (навесом над передним двором, примыкающим к главному дому и воротам). Характерный тип оформления въезда во двор: деревянные ворота и калитка в трех кирпичных столбах.

Районная доминанта:

Колокольня Ризоположенского монастыря.

Общегородские доминанты:

Градостроительные комплексы, сочетающие вертикальные акценты башен, церквей и колоколен с протяженными объемами крепостных стен и отдельных зданий (Архиерейских палаты Кремля, Гостиного двора):

Рождественский собор с Архиерейскими палатами,
 Спасо-Евфимиев монастырь,
 Покровский монастырь,
 Александровский монастырь,
 Ризоположенский монастырь,
 Васильевский монастырь,
 Торговые ряды.

Локальные доминанты:

Никольская церковь (деревянная), XVII в., (перевезена на территорию Кремля из села Глотова, Юрьев-Польского района),

Две церкви Никольские (теплая и холодная), 1729-1771 гг.,

Успенская церковь, XVII в.,

Церковь Входаиерусалимская, 1707 г.,

Церковь Пятницкая, 1772 г.,

Воскресенская церковь, 1720 г.,

Церковь Казанская, 1739 г.,

Церковь Крестовская, XVIII в.,

Церковь Цареконстантиновская, 1707 г.,

Скорбященская церковь, 1789 г.,

Церковь Антипиевская, 1745 г.,

Церковь Лазаревская, 1667 г.,

Церковь Смоленская, 1707 г.,

Симеоновская церковь, 1749 г.,

Церковь Иоанно-Предтеченская, 1720 г.,

Церковь Знаменская (холодная), XVII в.,

Церковь Знаменская церковь (теплая), XVIII в.,

Колокольня Знаменской церкви, XVIII в.,

Церковь Преображения, 1756 г.

Борисоглебская церковь, XVII в.,

Ильинская церковь, 1744 г.,
 Церковь Тихвинская, XVII в.,
 Церковь Богоявленская (холодная), 1781 г.,
 Церковь Богоявленская (теплая), 1740 г.,
 Церковь Петропавловская (холодная), 1694 г.,
 Церковь Петропавловская (теплая), XVII в.,
 Козьмодемьянская церковь с колокольней, XVIII в.,
 Церковь Косьюмодамиановская, 1725 г.,
 Церковь Флора и Лавра, нач. XIX в.,
 Церковь Александра Невского, кон. XIX в.,
 Церковь Михаила Архангела, XVIII в.,
 Часовня на Знаменском кладбище, 2001 г.,
 Пожарная каланча (Алексея Лебедева ул., 1).

5. Соотношение между различными городскими пространствами (свободными, застроенными, озелененными)

Территория в границах исторического поселения – 858,8 га, из них:

- озелененные пространства – луга в пойме реки Каменки и прилегающий к ним природный ландшафт, городские парки и скверы, исторические кладбища – 324,8 га;

- застроенные территории (городские кварталы), включая проезды, внутриквартальное и внутриворовое пространства – 534 га.

Охраняется озеленение городских кварталов и улично-дорожной сети:

- для территорий общего пользования – газоны, кулисные посадки деревьев и кустарников, не закрывающие обзор объектов культурного наследия, исторически ценных градостроительных объектов и охраняемых панорам.

Охраняется внутриквартальное озеленение:

- для территорий, объемно-пространственная структура которых входит в состав предмета охраны исторического поселения – площадь озеленения не менее 70 % от площади земельного участка;

- для прочих территорий в пределах границ территории исторического поселения – площадь озеленения не менее 50 % от площади земельного участка.

6. Композиционно-видовые связи (панорамы), соотношение природного и созданного человеком окружения

Охране подлежат композиция и силуэт панорамы, а также существующие видовые раскрытия объектов культурного наследия, выявленных объектов культурного наследия и исторически ценных градоформирующих объектов, за исключением диссонирующих объектов, появившихся во второй половине XX – начале XXI веков, в том числе стихийные зеленые насаждения.

Охране подлежит сочетание природных ландшафтов (берегов реки Каменки, лугов) и иерархически структурированных застроенных территорий, образующих сложно силуэтные панорамы – уникальную особенность историко-градостроительной среды города Суздаля.

Охране подлежат согласно приложению к предмету охраны:

1. Панорама центральной части Суздаля с Кремлевского вала (от берега реки Каменки возле Успенской церкви).

2. Панорамы Ильинского луга с территории Кремля, от дома № 10 по Кремлевской улице.

3. Панорама западной части Суздаля с Кремлевского вала. Кремлевский и Ильинский луга.

4. Панорама Кремля с востока, от улицы Ленина.

5. Панорама центральной части Суздаля с берега реки Каменки, от церкви Преображения Музея деревянного зодчества.

6. Панорама центральной части Суздаля с берега реки Каменки, от пересечения Пушкарской и Пролетарской улиц.

7. Панорама Кремля и Пушкарской улицы от Ильинской церкви.

8. Панорама Ильинского луга от Ильинской церкви.

9. Перспектива улицы Иванова гора с запада. Вид на Ильинскую церковь и Кремль.

10. Борисова сторона. Площадка у церкви Бориса и Глеба. Вид с запада.

11. Панорама западной части Суздаля от Гостиного двора. Ильинский луг, Набережная и Слободская улицы.

12. Панорама центральной части Суздаля от начала улицы Шмидта (восточная часть Ильинского луга).

13. Вид на центральную часть Суздаля от улицы Шмидта, с берега реки Каменки.

14. Вид на Гостиный двор и Кремлевский вал от пересечения Слободской и Набережной улиц.

15. Панорама центральной части Суздаля от пересечения Набережной улицы и улицы Урицкого. Вид к востоку.

16. Панорама центральной части Суздаля от Набережной улицы, от пешеходного моста через реку Каменку у Богоявленской церкви.

17. Вид на юго-западную часть Суздаля от улицы Теремки, через овраг.

18. Виды юго-западной части Суздаля со Слободской улицы, от дома № 18.

19. Панорама западной и северо-западной части Суздаля от дома № 47 по Слободской улице. Покровский луг.

20. Панорама северо-западной части Суздаля от стадиона на улице Гастева.

21. Панорама северо-западной части Суздаля от Александровского монастыря. Покровский луг.

22. Панорама северо-западной части Суздаля с высокого восточного берега реки Каменки, с тропинки от Александровского монастыря до оврага Дебрь.

23. Вид на Покровский монастырь от Спасо-Евфимиева монастыря. Покровский и Спасский луга.

24. Панорама Спасского луга и северо-западной части Суздаля от Спасской улицы.

25. Главная улица бывшего села Коровники. Вид с северо-востока на ансамбль Космодамиановской и Крестовоздвиженской церквей.

26. Панорама территории Туристического комплекса «Суздаль» и бывшего села Коровники с берега реки Каменки, от Красноармейского переулка.

27. Вид Спасо-Евфимиева монастыря от Покровского луга.
28. Панорама Спасо-Евфимиева монастыря и Покровского луга моста через реку Каменку.
29. Вид на Александровский монастырь от Покровского монастыря. Покровский луг.
30. Панорама Покровского, Спасо-Евфимиева и Александровского монастырей от Соковской улицы. Покровский луг.
31. Панорама Покровского, Спасо-Евфимиева и Александровского монастырей от улицы Стромьинки, с моста через реку Каменку. Покровский луг.
32. Панорама Варваринского луга от улицы Стромьинки, с моста через реку Каменку.
33. Панорама северной части Суздаля с востока, от улицы Бамбурижи. Варваринский луг.
34. Панорама Суздаля с запада, от Окружной дороги. Вид на восток от начала улицы Шмидта. Ильинский луг.
35. Панорама Суздаля с запада, от Окружной дороги. Вид на юго-восток от начала улицы Шмидта. Ильинский луг.
36. Панорама Суздаля с запада. Вид с Окружной дороги напротив Кремля и Ивановой горы. Ильинский луг.
37. Панорама Суздаля с запада, от Окружной дороги. Вид на северо-запад и запад от дороги к улице Мичурина. Ильинский луг.
38. Панорама Ильинского луга с юга, от улицы Некрасова.
39. Панорама Знаменского луга с юга, от Окружной дороги.
40. Панорамы Дмитриевского луга с юга, от Окружной дороги.
41. Юго-восточная часть Суздаля. Панорама Михайловского луга со стороны улицы Лебединского.
42. Юго-восточная часть Суздаля. Панорама Михайловского луга от улицы Южной.
43. Юго-восточная часть Суздаля. Панорама Васильевского и Михайловского лугов от Васильевского монастыря.
44. Юго-восточная часть Суздаля. Панорама Васильевского луга от Совхозной улицы.

45. Панорама Михайловского луга, от бывшего села Михали (от прохода между домами № 14 и № 16 по Михайловской улице).

46. Панорама южной части Суздаля от храмового комплекса в бывшем селе Михали. Михайловский луг.

47. Панорама южной части Суздаля с юга, от бывшего села Михали (от прохода между домами № 36 и № 38 по Колхозной улице). Болтоусов луг.

48. Панорама Суздаля с юга, от берега ручья Мжара (с дороги от Колхозной улицы к Знаменской церкви). Болтоусов луг.

49. Панорама Суздаля с юга, с проселочной дороги от улицы Ленина к бывшему селу Михали.

50. Панорама южной части Суздаля с юго-запада, с луга за Окружной дорогой. Знаменский луг.

51. Панорама исторического центра Суздаля при въезде с севера. Юрьевская застава и Спасо-Евфимиев монастырь.

52. Панорама исторического центра Суздаля с северо-запада, от дороги в село Кибол (950 м от поворота с дороги на Гаврилов посад к селу Кибол; 2,7 км от города Суздаля*).

53. Панорама исторического центра Суздаля с северо-запада, от дороги в село Кибол (1,7 км от поворота с дороги на Гаврилов посад к селу Кибол; 3,3 км от города Суздаля*).

54. Панорама исторического центра Суздаля с северо-востока, от церкви Флора и Лавра в селе Кибол (4 км до города Суздаля*).

55. Виды на Кремль с запада, из села Ивановское (по Центральной улице села Ивановское от Окружной дороги 200 м).

56. Вид на Ильинскую церковь и Кремль с запада, от пересечения Центральной улицы села Ивановское и Окружной дороги).

57. Панорама Суздаля с юга, от объездной дороги (по трассе М-7 в сторону Иваново от развилки на Суздаль 1,6 км).

58. Панорама Суздаля с юго-востока, от объездной дороги (по трассе М-7 в сторону Иваново от развилки на Суздаль 2,5 км).

59. Панорама Суздаля с юго-востока, от объездной дороги (по трассе М-7 в сторону Иваново от развилки на Суздаль 3,7 км).

60. Панорама Суздаля с востока, от объездной дороги (трассы М-7), с моста через реку Каменку.

61. Панорама Суздаля со стороны Ополя. Вид с юга, с дороги в село Черниж (Суздальский район, 5,7 км от города Суздаля*).

62. Панорама Суздаля со стороны Ополя. Вид с юга, с дороги между селами Черниж и Гнездилово (Суздальский район, 6,4 км от города Суздаля*).

63. Панорама Суздаля со стороны Ополя. Вид с юго-запада, от села Гнездилово Суздальского района (8 км от города Суздаля*).

64. Панорама Суздаля со стороны Ополя. Вид с юго-запада, от дороги между селами Гнездилово и Крапивье (Суздальский район, 7,7 км от города Суздаля*).

65. Панорама Суздаля со стороны Ополя. Вид с юго-запада, от дороги к югу от села Крапивье (Суздальский район, 7,2 км от города Суздаля*).


66. Панорама Суздаля со стороны Ополя. Вид с запада, от дороги к селу Янево (Суздальский район, 6 км от города Суздаля*).

67. Панорама Суздаля со стороны Ополя. Вид с северо-запада, от села Янево (Суздальский район, 8,2 км от города Суздаля*).


68. Панорама Суздаля с юго-востока, от села Глебовское (Суздальский район, 3 км от города Суздаля*).

* Расстояния указаны до колокольни Ризоположенского монастыря.

Приложение к предмету охраны
Справочно




1. Панорама центральной части Суздаля с Кремлевского вала (от берега реки Каменки возле Успенской церкви).



2. Панорама Ильинского переулка с территории Кремля, от дома № 10 по Кремлевской улице.

Элементы панорам:


- Исторический природный ландшафт
- Застроенная территория застройки, зоны застройки и территории благоустройства 2-й половины XX - нач. XXI веков, а выгравированные историческому окружению
- Исторические доминанты
- Дисциплинарные объекты, требующие внимания




3. Панорама западной части Суздаль с Кремлевского вала, Кремлевский и Ильинский луга.

Элементы панорам:

- Исторический природный ландшафт
- Заповедные территории (оаза исторической застройки, оаза исторического деревянного зодчества, 2-й по величине АХ - при XVI веке, а также охраняемые историческому окружению)
- Исторические доминанты
- Дисциплинарные объекты, требующие внимания




4. Панорама Кремля с востока, от улицы Ленина.



5. Панорама центральной части Суздаля с берега реки Каменки, от церкви Преображения Музея деревянного зодчества.

Элементы панорам:

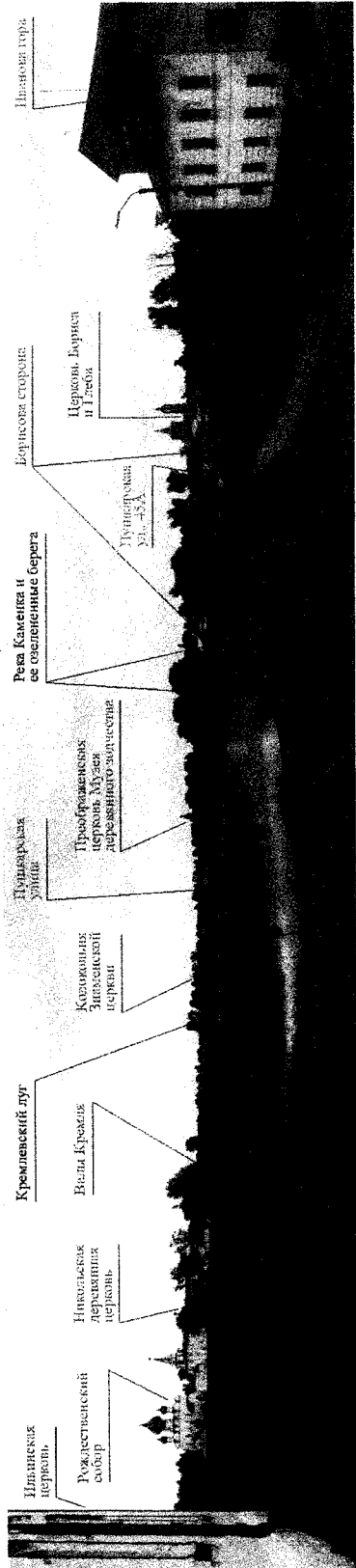
- Исторический природный ландшафт
- Застывшие территории (зона исторической застройки, зоны асфальта и городского благоустройства 2-й половины XX - нач. XXI веков, а также различные исторические окружения)
- Исторические доминанты
- Диссонансные объекты, требующие внимания



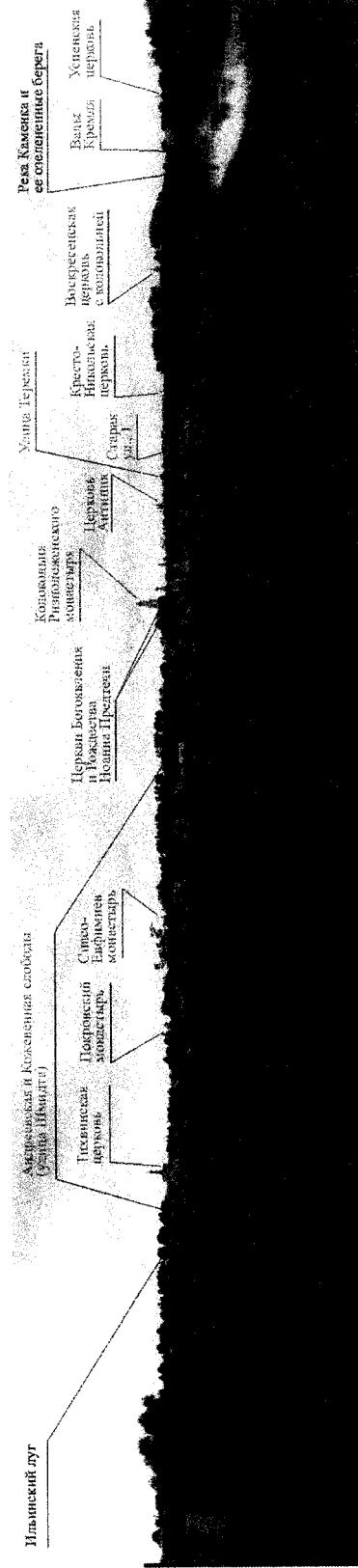
6. Панорама центральной части Суздаля с берега реки Каменки, от пересечения Пущарской и Пролетарской улиц.

Элементы панорам:

- Исторический природный ландшафт
- Заповедные территории (зоны исторической застройки, зоны застройки и городского благоустройства 2-й половины XX - нач. XXI вв., а также выявленные исторические объекты)
- Исторические доминанты
- Дисциплинарные объекты, требующие внимания




7. Панорама Кремля и Пушкарской улицы от Ильинской церкви.




8. Панорама Ильинского луга от Ильинской церкви.

Элементы панорам:

- Исторический природный ландшафт
- Застрахованные территории: здания исторической застройки, зоны застройки и городского благоустройства 2-й половины XX в. (пос. АХИ) восток, а также охраняемые территории в окружении
- Исторические доминанты
- Интегрирующие объекты, требующие внимания





9. Перекрестки улицы Иванаова гора с запада. Вид на Ильинскую церковь и Кремль.



10. Борнсова сторона. Памятник у церкви Борнса и Глеба. Вид с запада.

Элементы панорам:



- Исторический прорезной ландшафт
- Застроенные территории главной исторической застройки, зоны застройки и городского благоустройства на 2-й половине XX - нач. XXI вв.век, а также прилегающие историческому окружению
- Исторические доминанты
- Диссонирующие объекты, требующие ликвидации



11. Панорама западной части Суздаль от Гостинного двора. Ильинский дуг. Набережная и Слободская улицы.

Элементы панорам:

- Исторический природный ландшафт
- Застроенные территории (зона исторической застройки, зона XIX восток, а также традиция историческому окружению)
- Исторические ландшафты
- Диссонирующие объекты, требующие внимания



12. Панорама центральной части Суздаля от начала улицы Шмидта (восточная часть Ильинского луга).

Элементы панорам:


- Исторический природный ландшафт
- Застроенные территории (зоны исторической застройки, зоны историко-городского благоустройства 2-й половины XX - нач. XXI вв.), а также исторические восточные объекты
- Исторические доминанты
- Доселе существующие объекты, подлежащие защите



13. Вид на перпендикулярную часть Суздаля от улицы Шмидта, с берега реки Камелки.

Элементы панорам:


- Исторический природный ландшафт
- Застроенная территория (дома исторической застройки, зоны застройки и соросков в благоустроенных 2-й половине XX - нач. XXI веков, а также историческое городское окружение)
- Исторические доминанты
- Дисциплинарные объекты, учреждения, организации



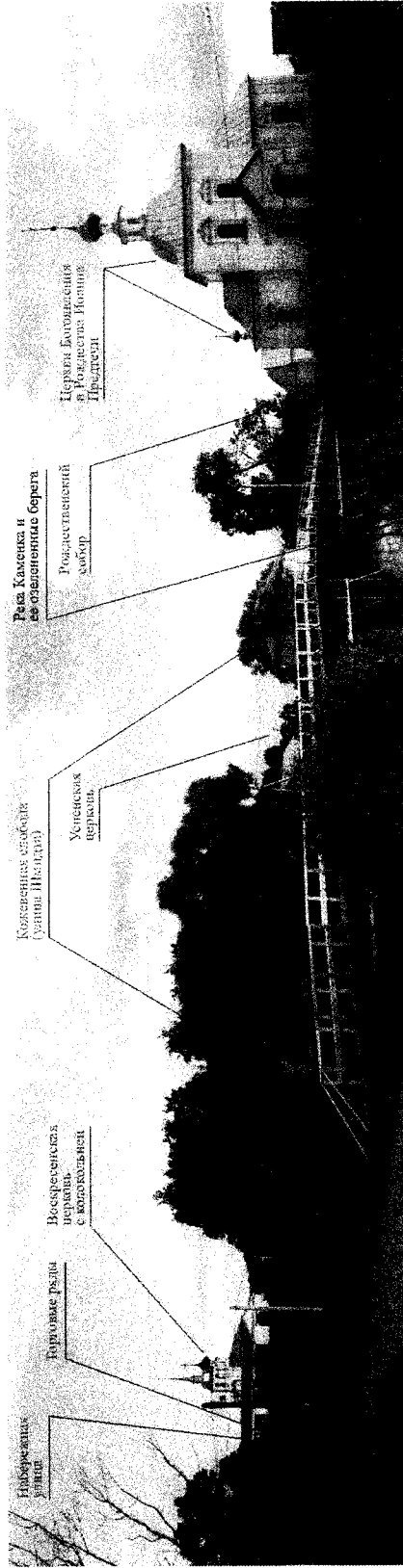
14. Вид на Гостинный двор и Кремлевский вал от пересечения Слободской и Набережной улиц.

Элементы панорам:

- Исторический природный ландшафт
- Восточные территории: зоны исторической застройки, зоны застройки и городского благоустройства 2-й половины XX - нач. XXI веков, а также привнесенные в городское окружение
- Исторические доминанты
- Диссонирующие объекты, требующие внимания



15. Панорама центральной части Суздаля от пересечения Набережной улицы и улицы Урицкого. Вид к востоку.




16. Панорама центральной части Суздаля от Набережной улицы, от пешеходного моста через реку Камешку у Богоявленской церкви.

Элементы панорам:

- Исторический природный ландшафт
- Застроенные территории (зоны исторической застройки, зоны историко-городского благоустройства 2-й половины XX - 1-й XXI веков, а также исторические историческому окружению)
- Исторические доминанты
- Дисциплинарные объекты, функционирующие



17. Вид на водо-ландшафтную часть Суздаля от улицы Теремки, через овраг.



Церковь
Бориса и Глеба

Церковь Богородицы
и Господства Иоанна
Пророка

Ильинская
церковь


Ильинский луг

Церковь Михаила Архангела
в Ивановском

Пушкарская ул., 51

Элементы ландшафта:

- Исторический природный ландшафт
- Застроенные территории (зоны исторической застройки, зоны историч. и городские благоустройства 2-й половины XX - нач. XXI веков, а также выявленные историческому окружению)
- Исторические доминанты
- Диссимирующие объекты, преобладающие в ландшафте



Воскресенская церковь с колокольней

Торговые ряды

Велико-Нерусская и Петинская церкви

Рождественский собор

Усадьба Урицкого

Рождественский собор

Кожанная фабрика (улице Шувалова)

Николаевская деревенская церковь

Ильинский лагу

Церковь Котляревского и Кожанская Исаия Прудечки

Берисовская старина


Церковь Бориса и Глэба

Ильинская церковь


18. Видлы юго-западной части Суздаля со Слободской улицы, от дома № 18.

Элементы панорам:

- Исторический природный ландшафт
- Застрахованные территории (зона исторической застройки, зона застройки в границах исторического поселения, зона исторического поселения)
- Исторические доминанты
- Диссоцируемые объекты, подлежащие выделению




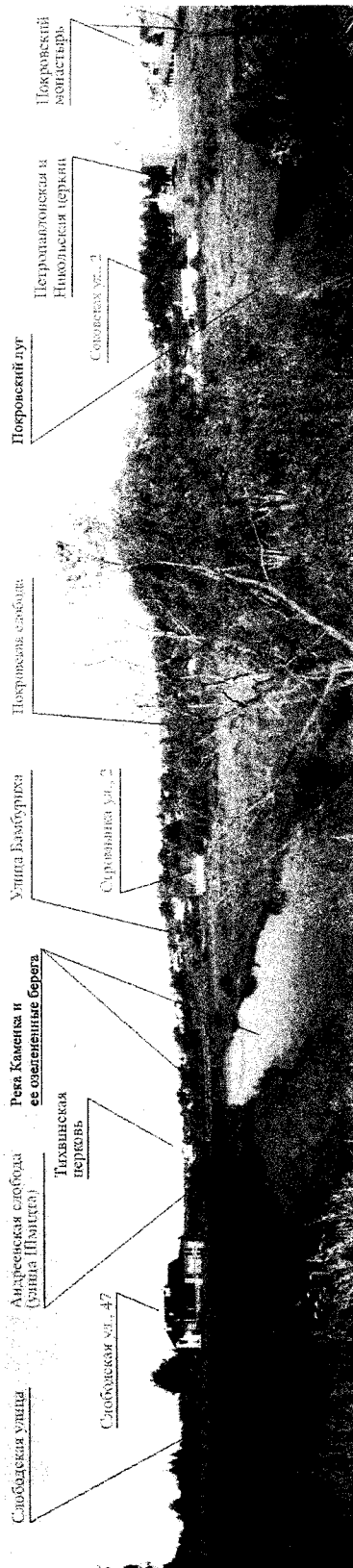
19. Панорама западной и северо-западной части Суэцкая от дома № 47 по Слободской улице. Покровский луг.



20. Панорама северо-западной части Суэцкая от стадиона на улице Гастена.

Элементы инвентаря:


- Исторический природный ландшафт
- Застроенные территории (зона исторической застройки, зона застройки в городском благоустройстве 2-й половины XX вв., XXI в.ков, а также различные историческому окружению)
- Исторические доминанты
- Дисциплинарные объекты, формирующие идентичность



21. Панорама северо-западной части Суздаля от Александро-Невского монастыря. Покровский дуг.

Элементы панорам:


- Исторический природный ландшафт
- Застроенные территории (здания исторической застройки, зоны застройки в городском плане, построенные в 2-й половине XX - нач. XXI веков, а также различные исторические сооружения)
- Исторические доминанты
- Динамирующие объекты, функции и значения



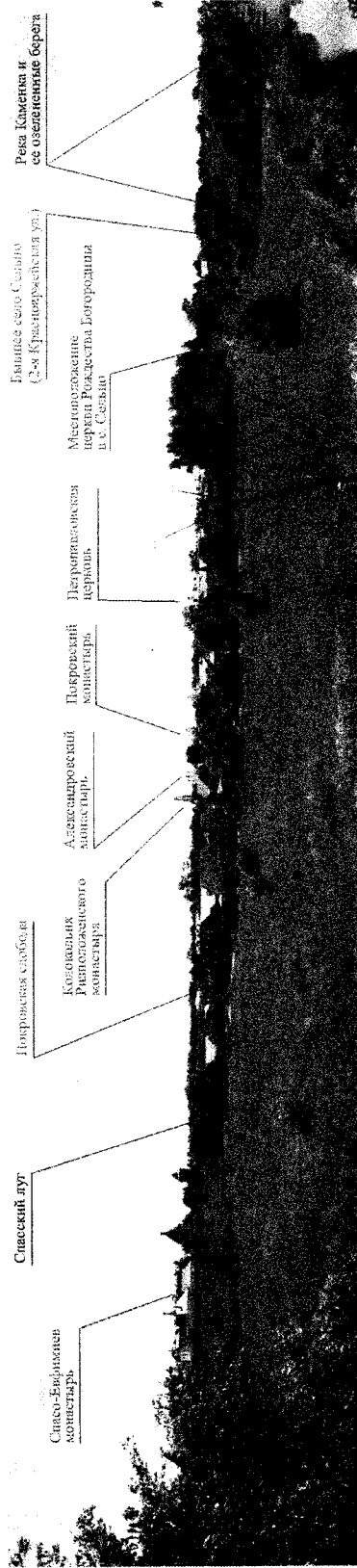
22. Панорама северо-западной части Суэды с высокого восточного берега реки Каменик, с тропиной от Александрийского монастыря до оврага Дебры.

Дисциплины панорам:

- Исторический природный ландшафт
- Застывшие территории: зоны неосвоенной территории, зоны XIX века, а также исторические объекты (включая)
- Исторические объекты, преобладающие в ландшафте
- Дисциплинарные объекты, преобладающие в ландшафте



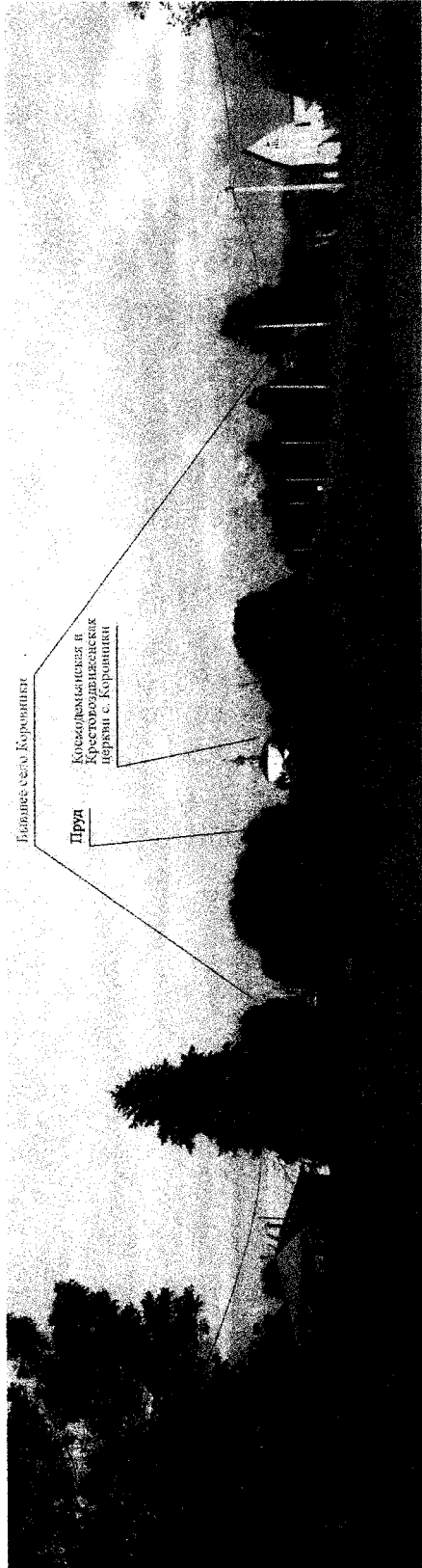
23. Вид на Покровский монастырь от Спасо-Евфимиева монастыря. Покровский и Спасский дуги.




24. Панорама Спасского дуга и северо-западной части Суздаль от Спасской улицы.

Элементы панорам:

- Исторический природный ландшафт
- Застарелые территории (дома исторической застройки, дома застройки и городского благоустройства 2-й половины XX в. ит.д., XX в. доок. административных исторического окружения)
- Исторические доминанты
- Диссонансные объекты, преобладание панорамы




25. Главная улица бывшего села Коровники. Вид с северо-востока на ансамбль Космодамианской и Крестовоздвиженской церквей.



26. Панорама территории Туристического комплекса «Суздаль» и бывшего села Коровники с берега реки Каменик, от Красноармейского переулка.

Элементы панорам:

- Исторический природный ландшафт
- Застроенные территории (зона исторической застройки, ания застройки и городского благоустройства 2-й половина XX - нач. XXI веков, и планировочные историческому окружению)
- Исторические доминанты
- Делегированные объекты: фуджайны; апартаменты




27. Вид Сласко-Евфимиева монастыря от Покровского дуга.



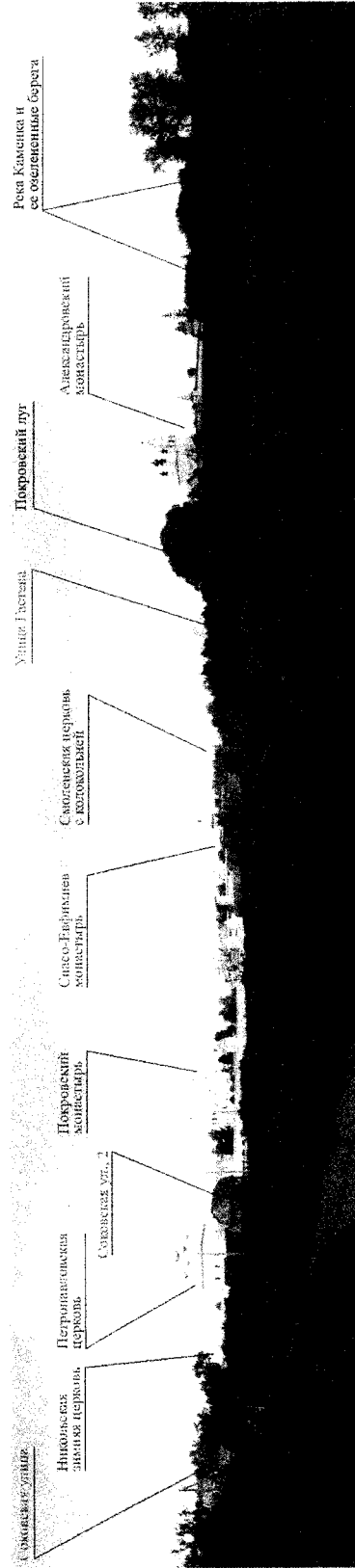
28. Панорама Сласко-Евфимиева монастыря и Покровского дуга через реку Каменицу.

Элементы панорам:

- Исторический природный ландшафт
- Застроженные территории (здания исторической застройки, зоны застройки и территории объектов благоустройства 2-й половины XX – 1-ой XXI веков, а также различные исторические сооружения)
- Исторические доминанты
- Достопримечательные объекты (дубовые и липовые)




29. Вид на Александровский монастырь от Покровского монастыря. Покровский луг.




30. Панорама Покровского, Спасо-Ефремовского и Александровского монастырей от Соловьевой улицы. Покровский луг.

Диспанте панорама:

- Исторический природный ландшафт
- Застраиваемые территории (здания, постройки, деревья, озера, пруды, памятники, объекты, территории, территории, территории)
- Исторические доминанты
- Диспанте объекты, территории, территории



31. Панорама Покровского, Спасо-Ефимиева и Александровского монастырей от улицы Стрומынки, с моста через реку Каменку. Покровский луг.



32. Панорама Варваринского луга от улицы Стрומынки, с моста через реку Каменку.

Элементы панорам:


- Исторический природный ландшафт
- Застарелые территории (дома петербургской застройки, дома застройки и городского типа постройки 2-й половины XX в. в.р., XIX в.е.е.к., а также развалины неоготического барокко)
- Исторические доминанты
- Дисциплинарные объекты, преобладающие в панорамах





33. Панорама северной части Суздаля с востока, от улицы Бамбурихи. Варваринский луг.

Элементы панорам:

- Исторический природный ландшафт
- Застроенные территории (зоны исторической застройки, зоны историко-культурного наследия, зоны историко-культурного наследия)
- Исторические доминанты
- Дисциплинирующие объекты, архитектура и планировка

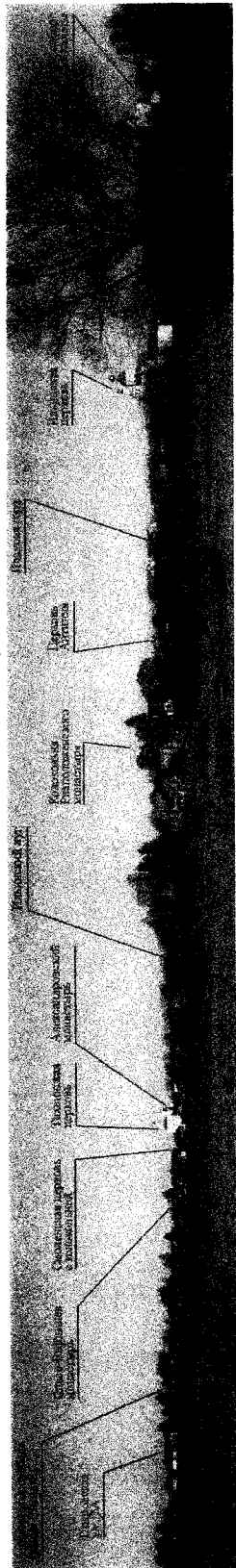


34. Панорама Суздаль с запада, от Окружной дороги. Вид на восток от начала улицы Шмидта, Ильинский пут.




35. Панорама Суздаль с запада, от Окружной дороги. Вид на юго-восток от начала улицы Шмидта, Ильинский пут.

- Экспонаты панорам:
- Исторический природный ландшафт
 - Восточные территории (главы исторических устройств, зоны устройства и территории объектов 2-й половины XX - нач. XXI вв.), а также различные исторические сооружения
 - Исторические доминанты
 - Диссонирующие объекты, требующие внимания



38. Панорама Ильинского луга с юга, от Улицы Некрасова.



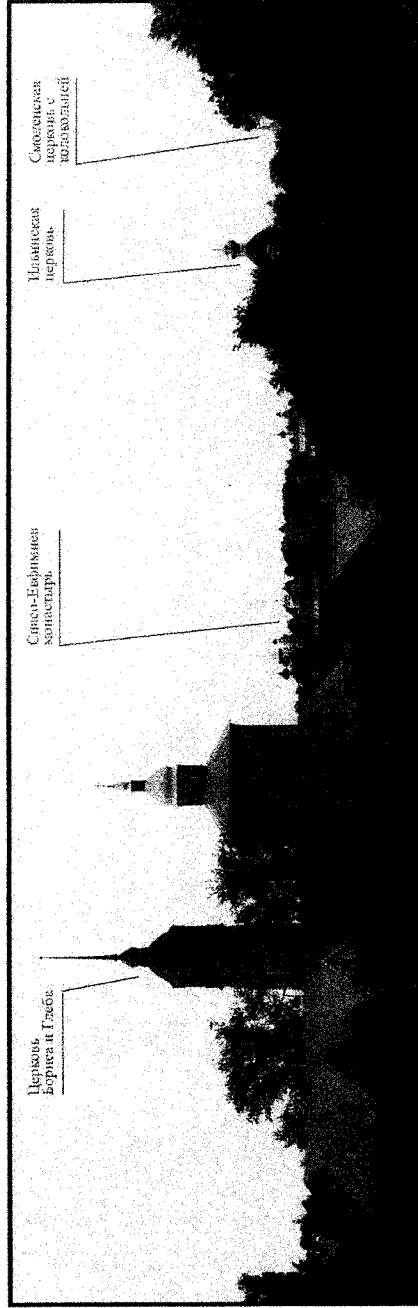
39. Панорама Знаменского луга с юга, от Окружной дороги.

Элементы панорам:

- Исторический природный ландшафт
- Застывшие территории с домами исторической застройки, дома застройки в городском блоке с проспекта 2-й долины XX - нач. XXI вв.в. и типичными в историческом окружении
- Исторические дощатые
- Диссонансные объекты, freely вписанные в ландшафт




40. Панорама Дмитриевского дуга с юга, от Окружной дороги.




Элементы панорам:

- Исторический природный ландшафт
- Исторические территории с одами исторической застройки, дома застройки в городском благоустройстве 2-й половины XX вв., XXI вв., а также различные исторические сооружения
- Исторические доминанты
- Диссоциирующие объекты, требующие адаптации



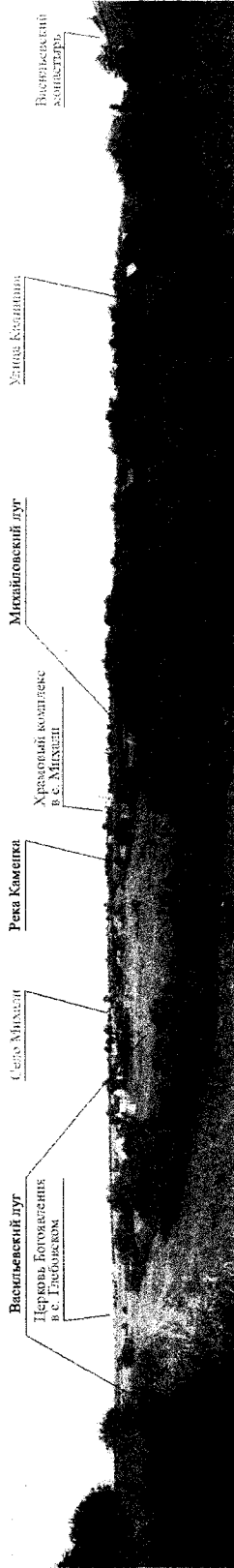
41. Юго-восточная часть Суздаля. Панорама Михайловского дуга со стороны улицы Лебединского.




42. Юго-восточная часть Суздаля. Панорама Михайловского дуга от улицы Южной.

Элементы панорам:

- Исторический природный ландшафт
- Исторические территории застройки, дома, застройки и городского благоустройства 2-й половины XX - нач. XXI веков, а также выявленные исторические объекты
- Исторические доминанты
- Диссонирующие объекты, требующие внимания




43. Юго-восточная часть Суздаля. Панорама Васильевского и Михайловского лугов от Васильевского монастыря.



44. Юго-восточная часть Суздаля. Панорама Васильевского луга от Советской улицы.

Элементы панорам:


- Исторический природный ландшафт
- Астрономические территории (солнцестояние) в городском и городском округе с рубежа 2-й половины XX - нач. XXI вв.
- Исторические доминанты
- Дисциплинарные объекты, требующие внимания



45. Панорама Михайловского дуга, от бывшего села Михаил (от прохода между домами № 14 и № 16 по Михайловской улице).

Элементы панорам:


- Исторический приречный ландшафт
- Застроенные территории (зоны исторической застройки, зоны исторического благоустройства 2-й половины XX - вв., XXI в. вост. и западнорусские исторические территории)
- Исторические доминанты
- Интегрированные объекты, функционирующие



46. Панорама южной части Суздаль от храмового комплекса в бывшем селе Михаил. Михайловский мост.

Элементы панорам:

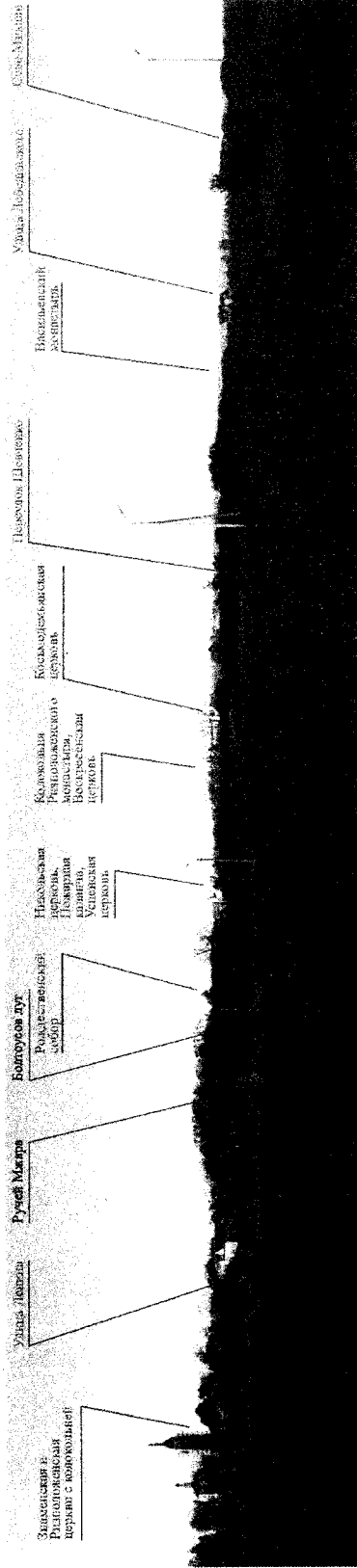
- Исторический природный ландшафт
- Застрахованная территория города Суздаля в границах исторического ансамбля, г. Суздаль, в границах исторического ансамбля
- Исторические доминанты
- Демонстрируемые объекты, формирующие панораму



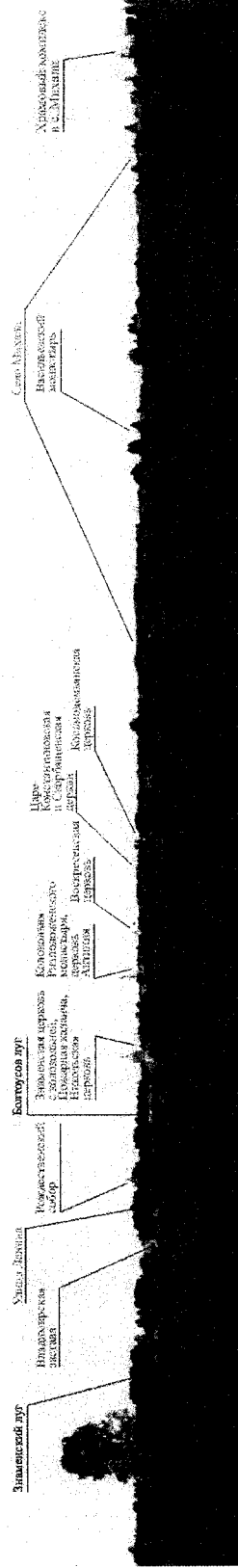
47. Панорама южной части Суздаль с юга, от бывшего села Михали (от прохода между домами № 36 и № 38 по Козмоной улице), Богусов д.т.

Элементы панорам:

- Исторический природный ландшафт
- Застроенная территория (дома исторической застройки, дома застройки и городского благоустройства 2-й половины XX - нач. XXI вв., а также современные историческому окружению)
- Исторические доминанты
- Дисциплинированные объекты, требующие внимания




48. Панорама Суздаля с юга, от берега ручья Макара (се дороги от Колодецкой уллицы к Знаменской церкви). Болтушов дут.



49. Панорама Суздаля с юга, с проселочной дороги от уллицы Ленина к бывшему селу Мичалин.

Элементы панорам:

- Исторический природный ландшафт
- Застаренные территории (дома исторической застройки, дома застроен в городском благоустройстве 2-й половины XX - 1-й XXI веков, а также различные исторические сооружения)
- Исторические доминанты
- Диссонирующие объекты, требующие внимания



50. Панорама южной части Суздаля с юго-запада, с дуга за Окружной дорогой, Знаменский дуг.

Элементы панорам:

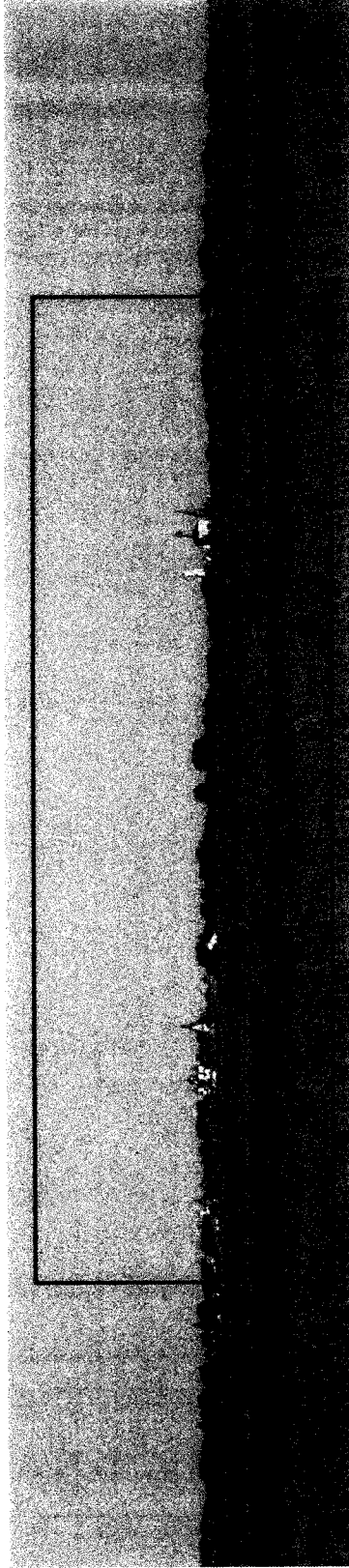
- Исторический природный ландшафт
- Застаренные территории с юга исторической застройки, дома застройки и террасного строительства 2-й половины XX - пов. XXI веков, а также различные исторические сооружения
- Исторические доминанты
- Диссонансные объекты, формирующие панораму



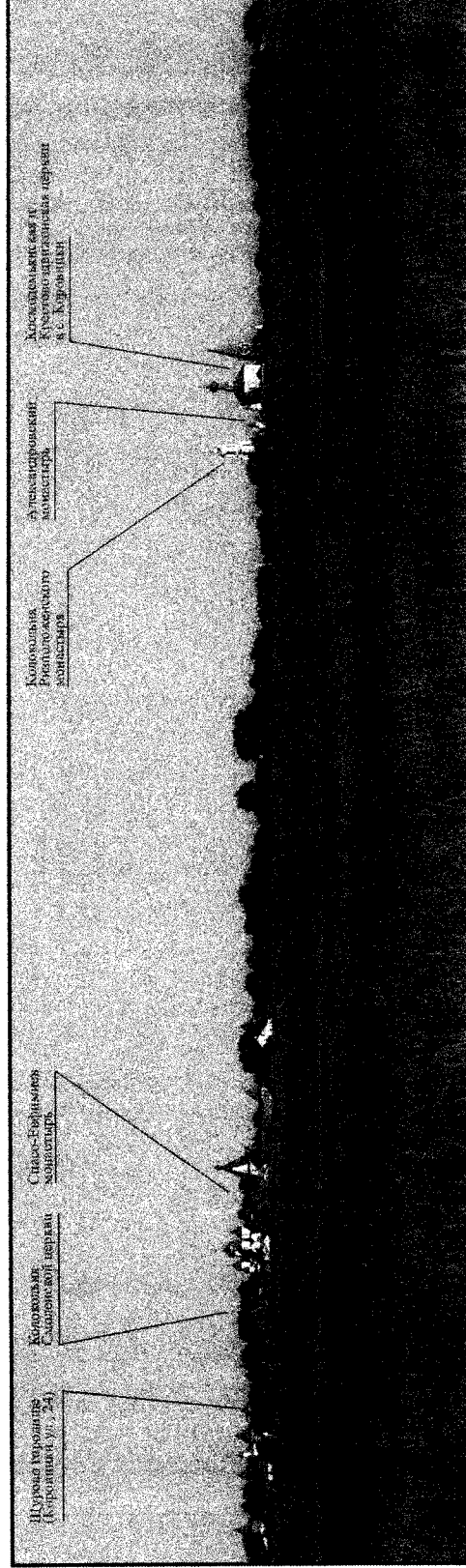
51. Панорама исторического центра Суздаля при входе с севера. Юрьевская застава и Спасо-Евфимиев монастырь.

Элементы панорам:

- Исторический природный ландшафт
- Заставные территории (дома восточной застройки, дома застроек в городском пространстве 2-й половины XIX - нач. XXI веков, а также восточные восточному направлению)
- Исторические доминанты
- Дисциплинарные объекты, требующие внимания

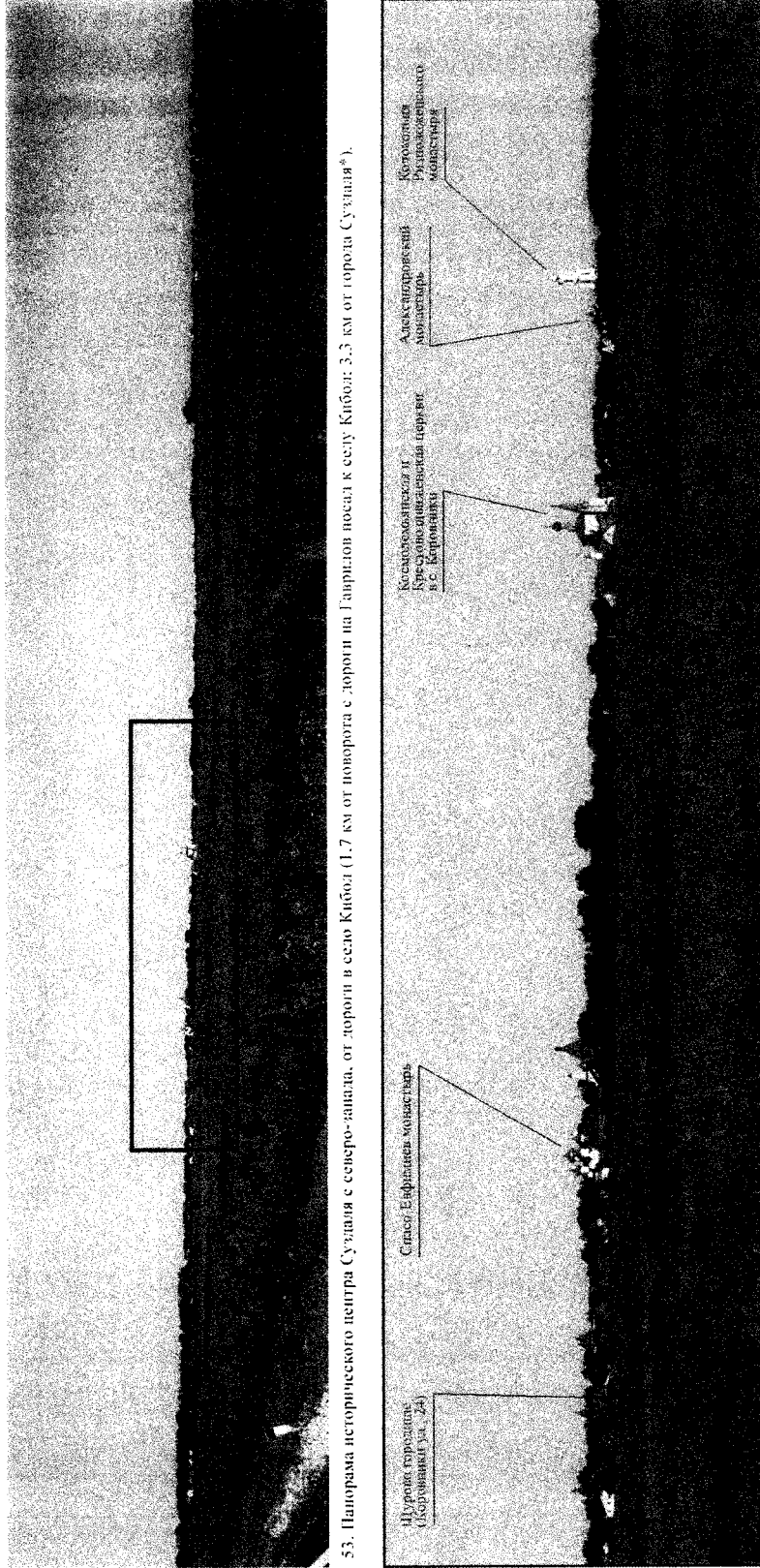


52. Панорама исторического центра Суздаля с северо-запада, от дороги в село Кибол (950 м от поворота с дороги на Гагрилов посал к селу Кибол, 2,7 км от города Суздаля²).



Элементы панорам:


- Исторический природный ландшафт
- Застрахованная территория (зона исторической застройки), зона застройки в горючего благоустройства 2-й категории XX - нач. XXI вв., а также выявленные историческому окружению
- Исторические памятники
- Диссонирующие объекты, требующие внимания



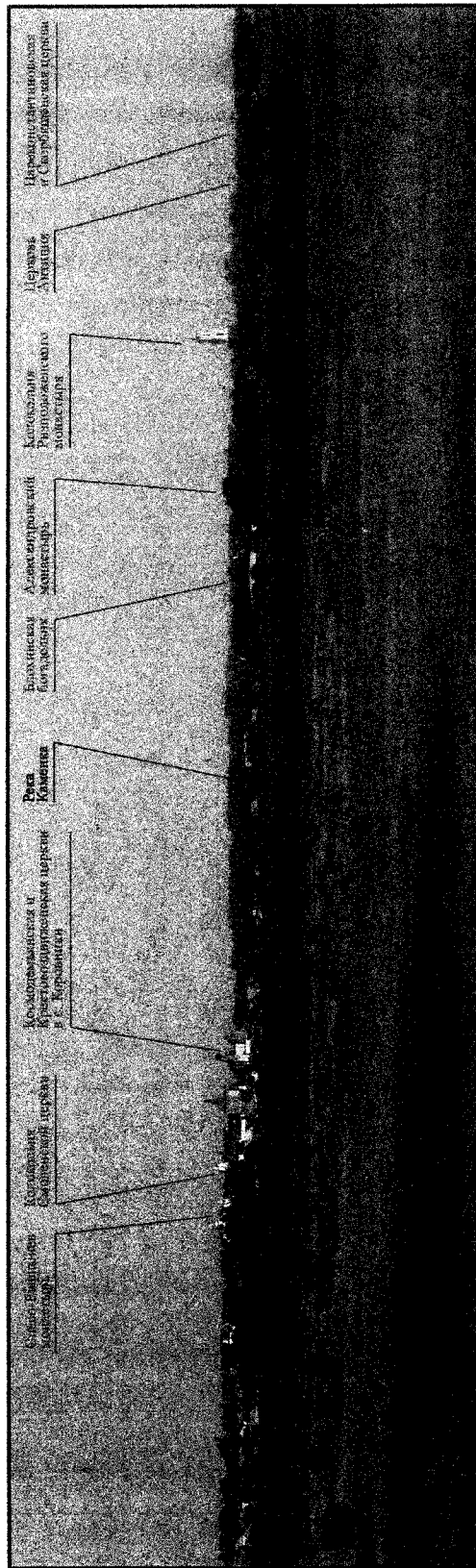
53. Панорама исторического центра Суздаля с северо-запада, от дороги в село Кибол (1,7 км от поворота с дороги на Гаврилов поселк к селу Кибол; 3,3 км от города Суздаля*).

Элементы панорам:

- Исторический природный ландшафт
- Застывшие территории Главной исторической застройки, дома застройки и городского благоустройства 2-й половины XX - нач. XXI вв., а также историческое сооружение
- Исторические здания
- Дисциплинарные объекты, репутации и ценности




54. Панорама исторического центра Суздаля с северо-востока, от церкви Флора и Лавра в селе Кибол (4 км до города Суздаля[®]).



Элементы панорам:


- Исторический природный ландшафт
- Застольные территории с олами исторической застройки, ослы застройки и городского благоустройства 2-й половины XX - вкл. XXI веков, а также частные исторические сооружения
- Исторические доминанты
- Дисциплинарные объекты, требующие внимания



Село Ивановское

Рождественский собор

55. Вид на Кремль с запада, из села Ивановское (по Центральной улице села Ивановское от Окружной дороги 200 м).



Рождественский собор


Улица Ивана Яковлева

Ильинская перекресток


56. Вид на Ильинскую перекресток и Кремль с запада, от пересечения Центральной улицы села Ивановское и Окружной дороги).

Элементы панорам:

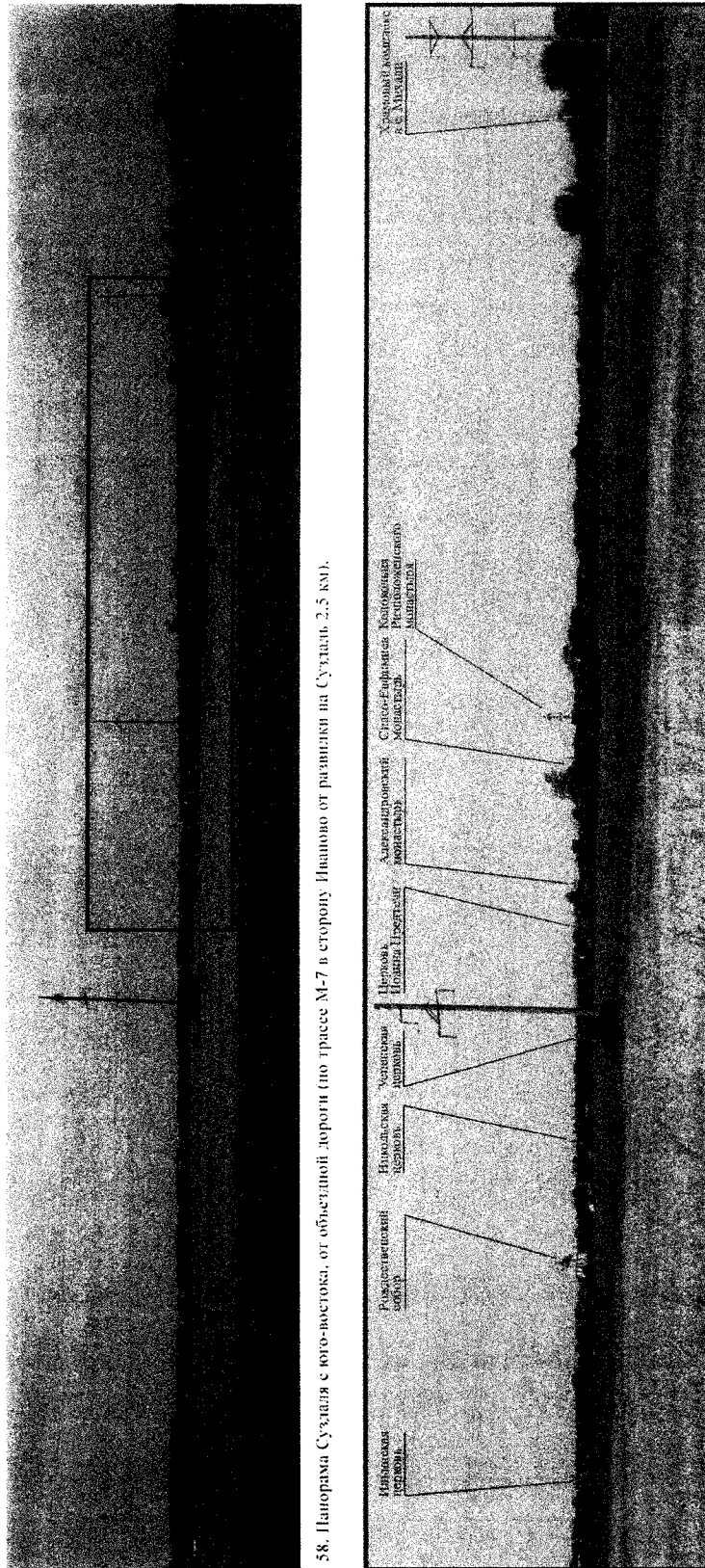
- Исторический природный ландшафт
- Застроенные территории (здания исторической застройки, дома застройки и городского благоустройства 2-й половины XX - нач. XXI веков, а также современные историческому окружению)
- Исторические доминанты
- Диссонирующие объекты, формирующие панораму



57. Панорама Суздаля с юга, от объездной дороги (по трассе М-7 в сторону Иваново) Паново от развилки на Суздаль (1,6 км).



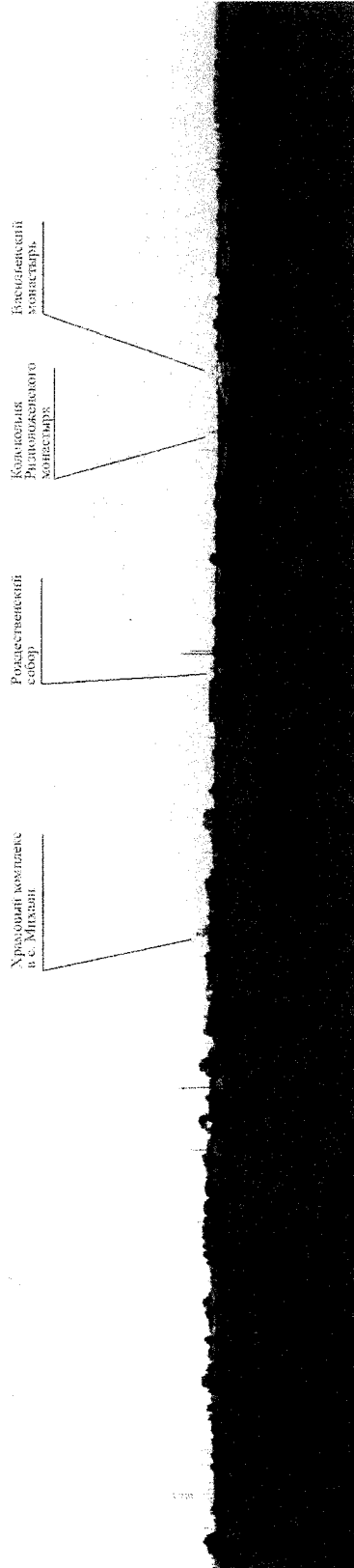
- Элементы панорам:**
- Исторический природный ландшафт
 - Застаревшие территории старого исторического застройки, дома застройки в городском благоустройстве 2-й половины XX в. и начала XX в.
 - Исторические доминанты
 - Диссонансные объекты, разрушение и восстановление




58. Панорама Суздаля с юго-востока, от областной дороги (по трассе М-7 в сторону Иваново от развилки на Суздаль 2,5 км).

Элементы панорам:

- Исторический природный ландшафт
- Застарелые территории старой исторической застройки, зоны застройки и городского благоустройства 2-й половины XIX - нач. XXI вв., а также различные историческому оборудованию
- Исторические доминанты
- Дисциплинарные объекты, расположенные в панораме




59. Панорама Суздаль с юго-востока, от обьездной дороги, от обьездной дороги (по трассе М-7 в сторону Иваново от развилки на Суздаль 3,7 км).




60. Панорама Суздаль с востока, от обьездной дороги (трассы М-7), с моста через реку Каменку.

Элементы панорам:

- Исторический природный ландшафт
- Застроенные территории (зона исторической застройки, зона застройки и городского благоустройства 2-й половины XX - вев. XXI веков, актированные историческое окружение)
- Исторические доминанты
- Дисциплинарные объекты, преобладающие в данный




61. Панорама Сузалья со стороны Ополя. Вид с юга, с дороги в село Черныж (Сузальский район, 5,7 км от города Сузалья*).



Элементы панорам:


- Исторический природный ландшафт
- Застрельные территории: застройки, зоны застройки и городского благоустройства 2-й половины XX - нач. XXI вв., а также исторические памятники
- Исторические доминанты
- Диссонансирующие объекты, формирующие ландшафт




62. Панорама Суздаля со стороны Опочья. Вид с юга, с дороги между селами Черниж и Песдиново (Суздальский район, 6,4 км от города Суздаля*).

Элементы панорам:

- Исторический природный ландшафт
- Застроенные территории Главной исторической застройки, зоны застройки и городского благоустройства 2-й половины XX - 40-х XXI веков, адаптированные к историческому окружению
- Исторические доминанты
- Диссонансирующие объекты, требующие адаптации

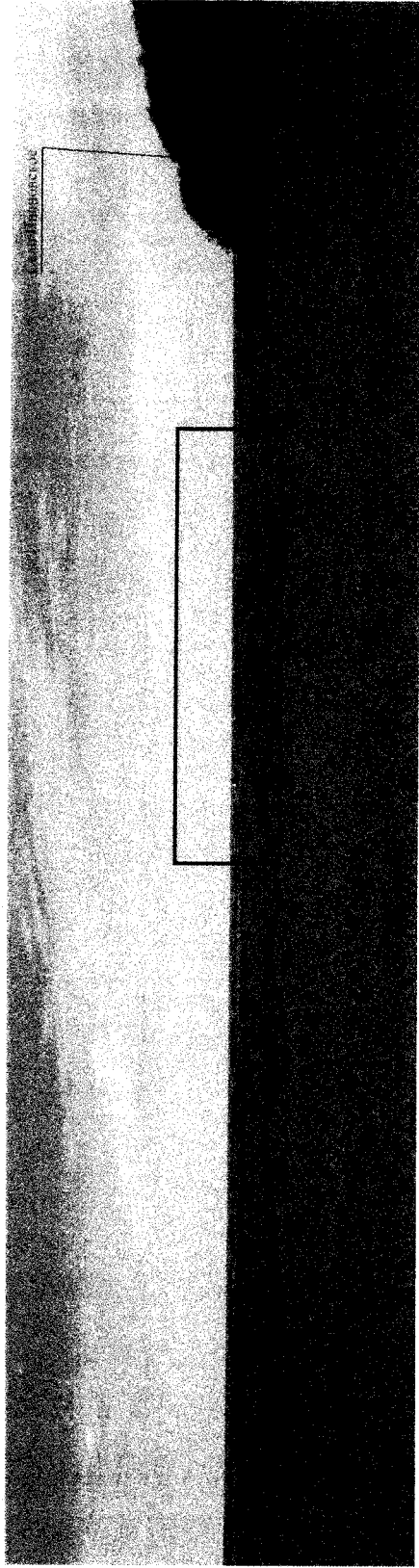


63. Панорама Суздаля со стороны Ополья. Вид с юго-запада, от села Пешково Суздальского района (8 км от города Суздаля*).




Элементы панорам:

- Исторический природный ландшафт
- Застроенная территория и зоны исторической застройки, зоны застройки в террасном благоустройстве 2-й половины XX - 40-х XXI веков, и исторические историческому сооружению
- Исторические доминанты
- Дисциплинарные объекты, функции и объекты




64. Панорама Суздаля со стороны Озюля. Вид с юго-запада, от дороги между селами Печенково и Крапилье (Суздальский район, 7,7 км от города Суздаля*).




Элементы панорам:

- Исторический природный ландшафт
- Застроенные территории: зоны исторической застройки, зона застройки и городского благоустройства 2-й половины XX - вое, XXI веков, а также привнесённые в городское окружение
- Исторические доминанты
- Диссоциирующие объекты, формирующие панораму




65. Панорама Суздаль со стороны Ополя. Вид с юго-запада, от дороги к югу от села Крашнее (Суздальский район, 7,2 км от города Суздаль*).




Элементы панорам:

- Исторический природный ландшафт
- Исторические территории (зона исторической застройки, зона застройки и террасного благоустройства 3-й половины XX - нач. XXI веков, типичные исторические сооружения)
- Исторические доминанты
- Диссонирующие объекты, присутствующие в панораме

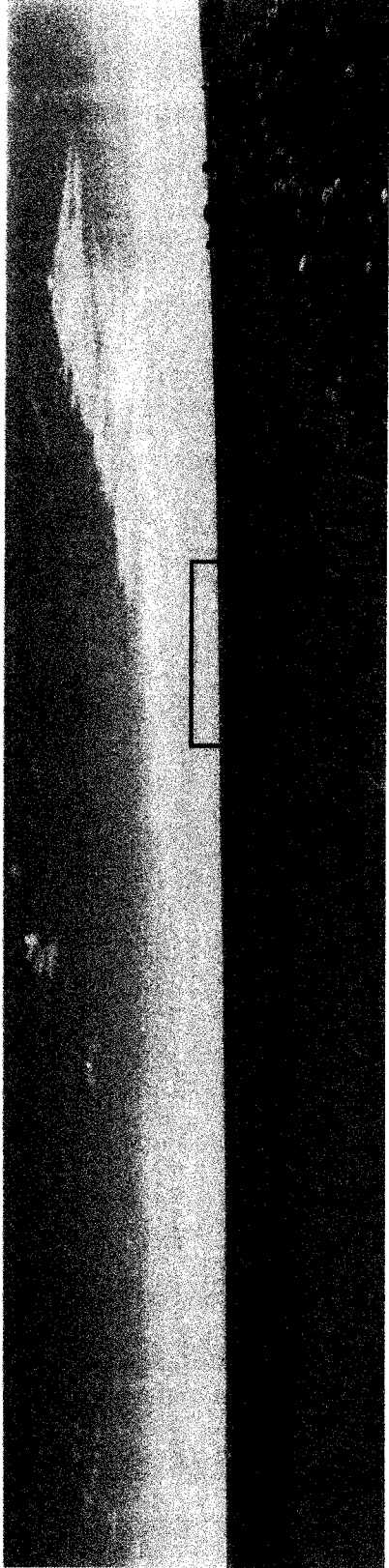


66. Панорама Суздаля со стороны Ополья. Вид с запада, от дороги к селу Ялево (Суздальский район, 6 км от города Суздаля*).




Элементы панорам:

- Исторический природный ландшафт
- Застроенные территории (зона исторической застройки, зона застройки и городского благоустройства 2-й половины XX - нач. XXI вв.; аквиррированные историческому окружению)
- Исторические доминанты
- Диссонирующие объекты, фрейдомы и др.




67. Панорама Суздаля со стороны Ополя. Вид с северо-запада, от села Янчево (Суздальский район, 8,2 км от города Суздаля*).




Элементы панорам:

- Исторический природный ландшафт
- Заросшие территории застройки, зона исторической застройки, зона застройки и городского благоустройства 2-й половины XX - нач. XXI вв.в. административное историческое окружение
- Исторические здания
- Дисциплинированные объекты, архитектура, планировка



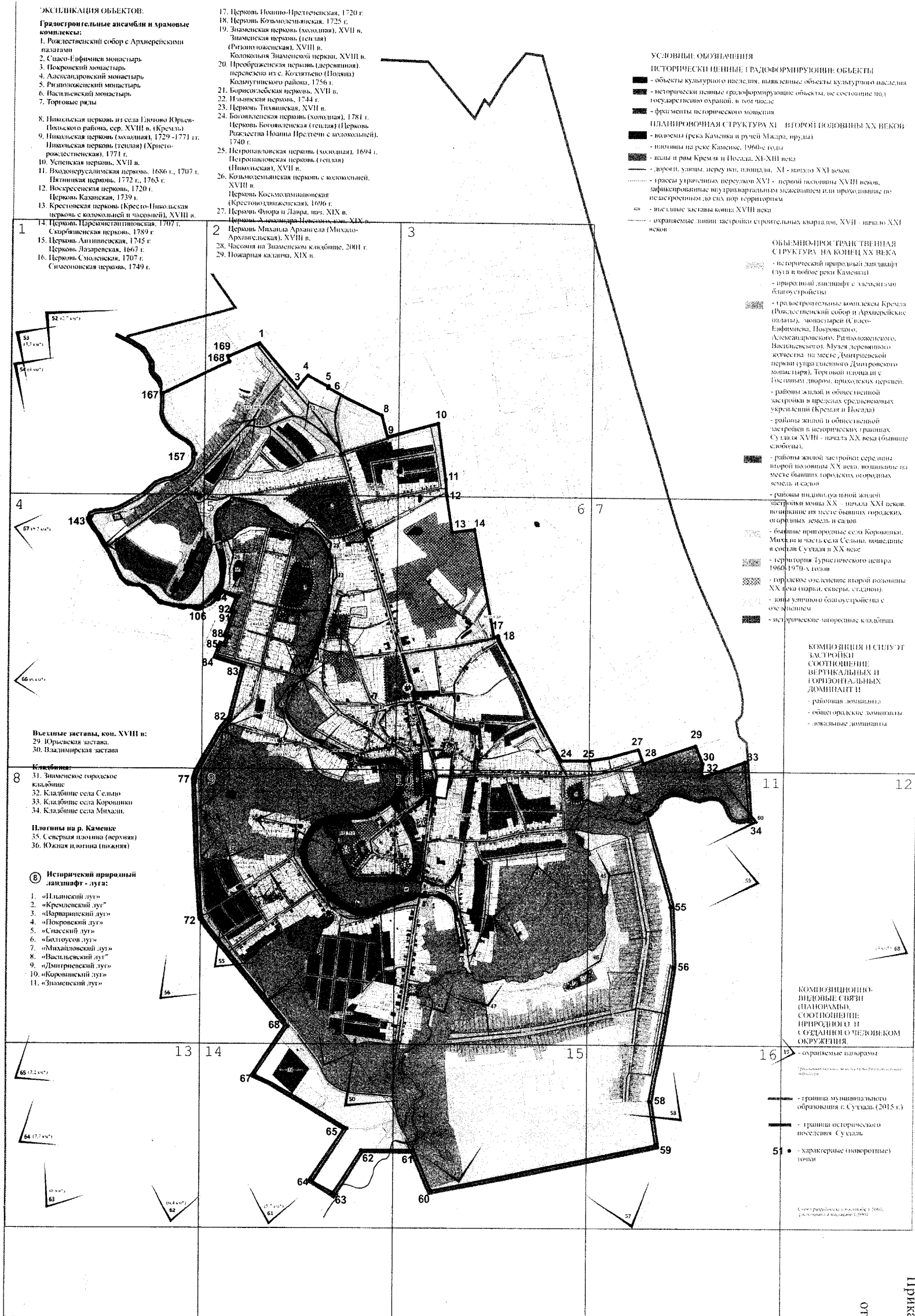
68. Панорама Суздаль с юго-востока, от села Глебовское (Суздальский район, 3 км от города Суздаль⁶⁸).



Элементы панорам:

- Исторический приречный ландшафт
- Застарелые территории старой исторической застройки, зоны застройки в городском благоустройстве 2-й половины XX - нач. XXI веков, а также старые исторические территории
- Исторические доминанты
- Дисциплинированные объекты, требующие внимания

Графическое описание границ территории и предмета охраны исторического поселения федерального значения город Суздаль Владимирской области

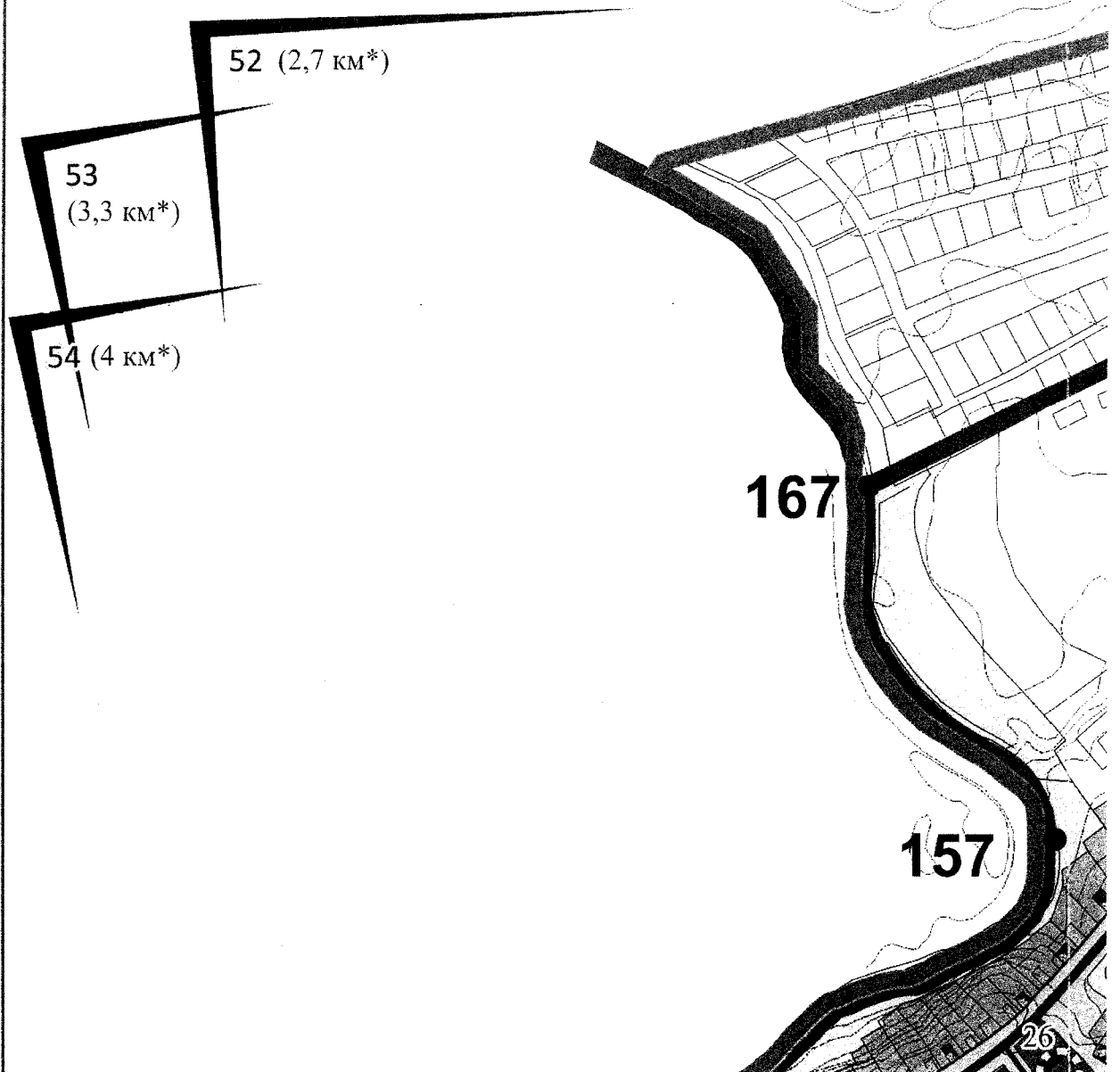


Приказом Министерства культуры
Российской Федерации
от «05» сентября 2016 г.
№ 2246

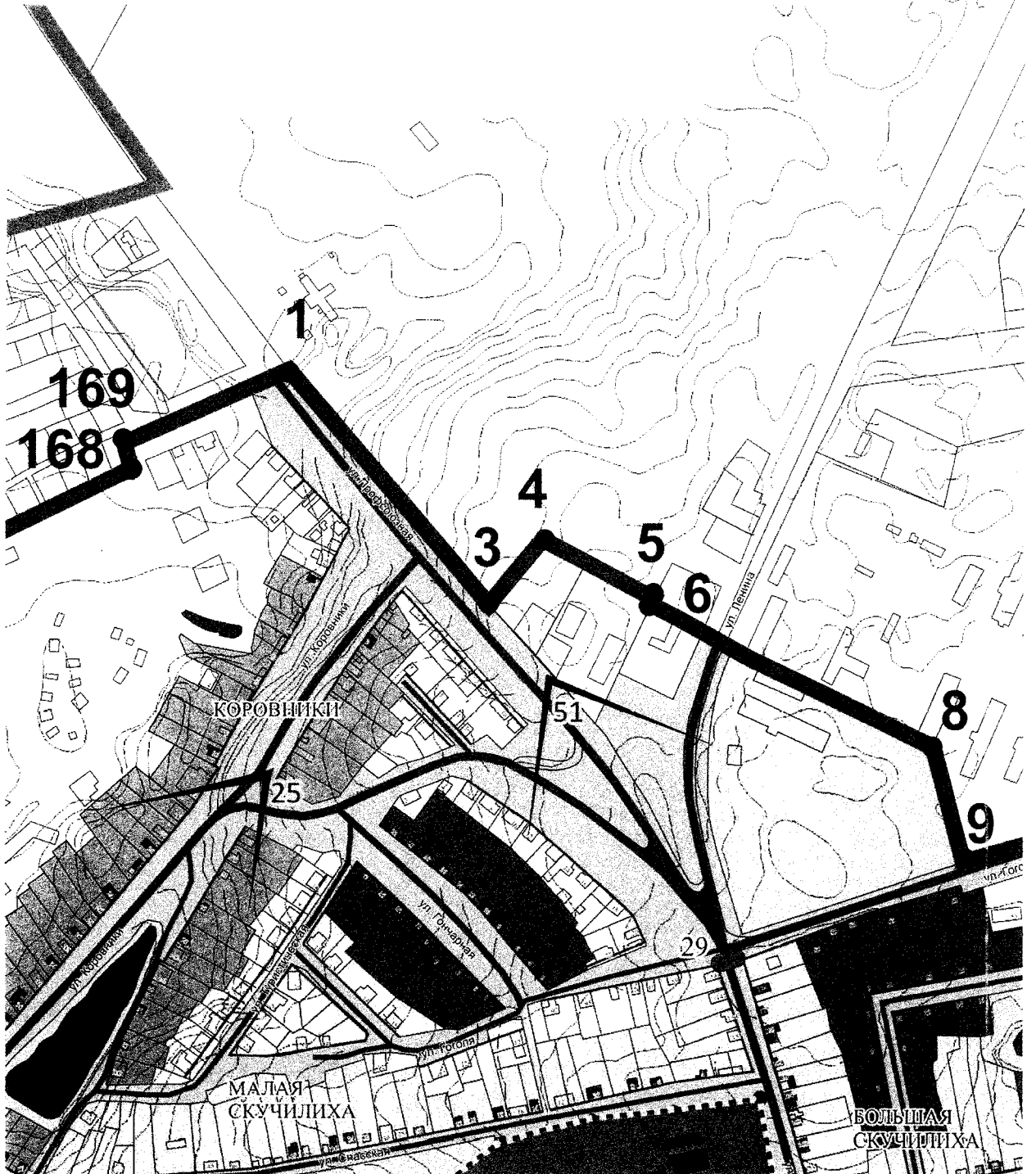
УТВЕРЖДЕНО

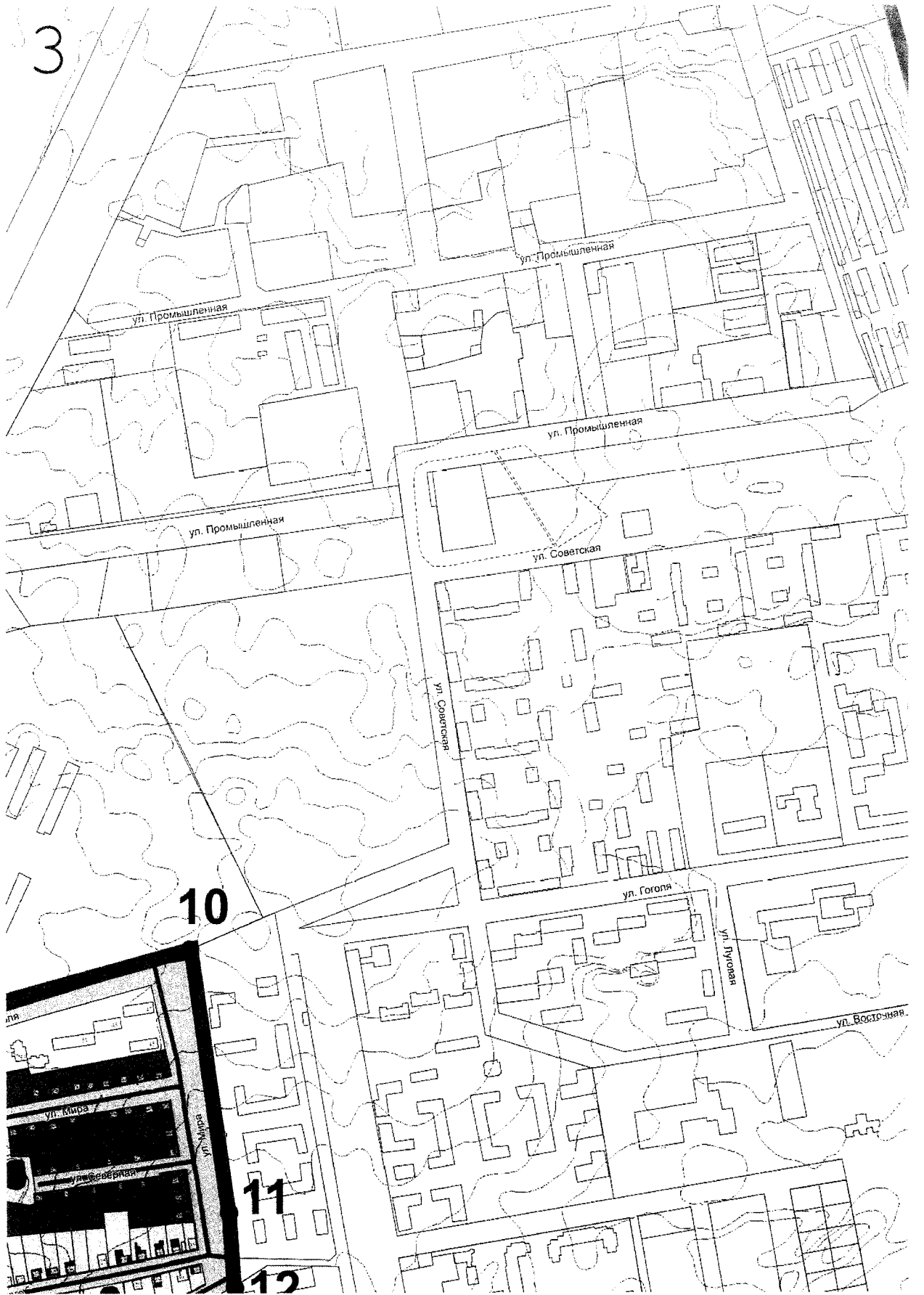
Приложение № 3

1



2

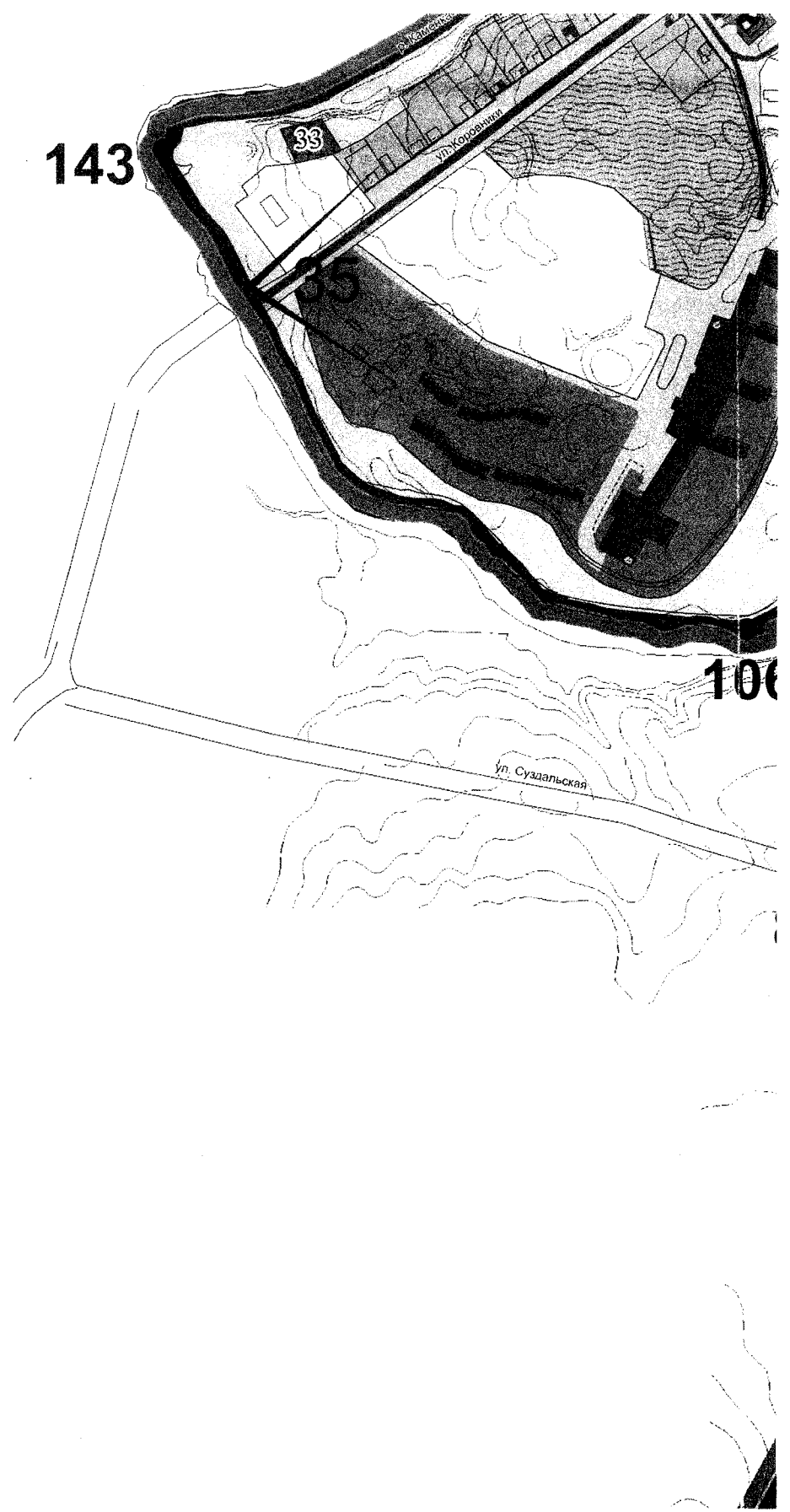




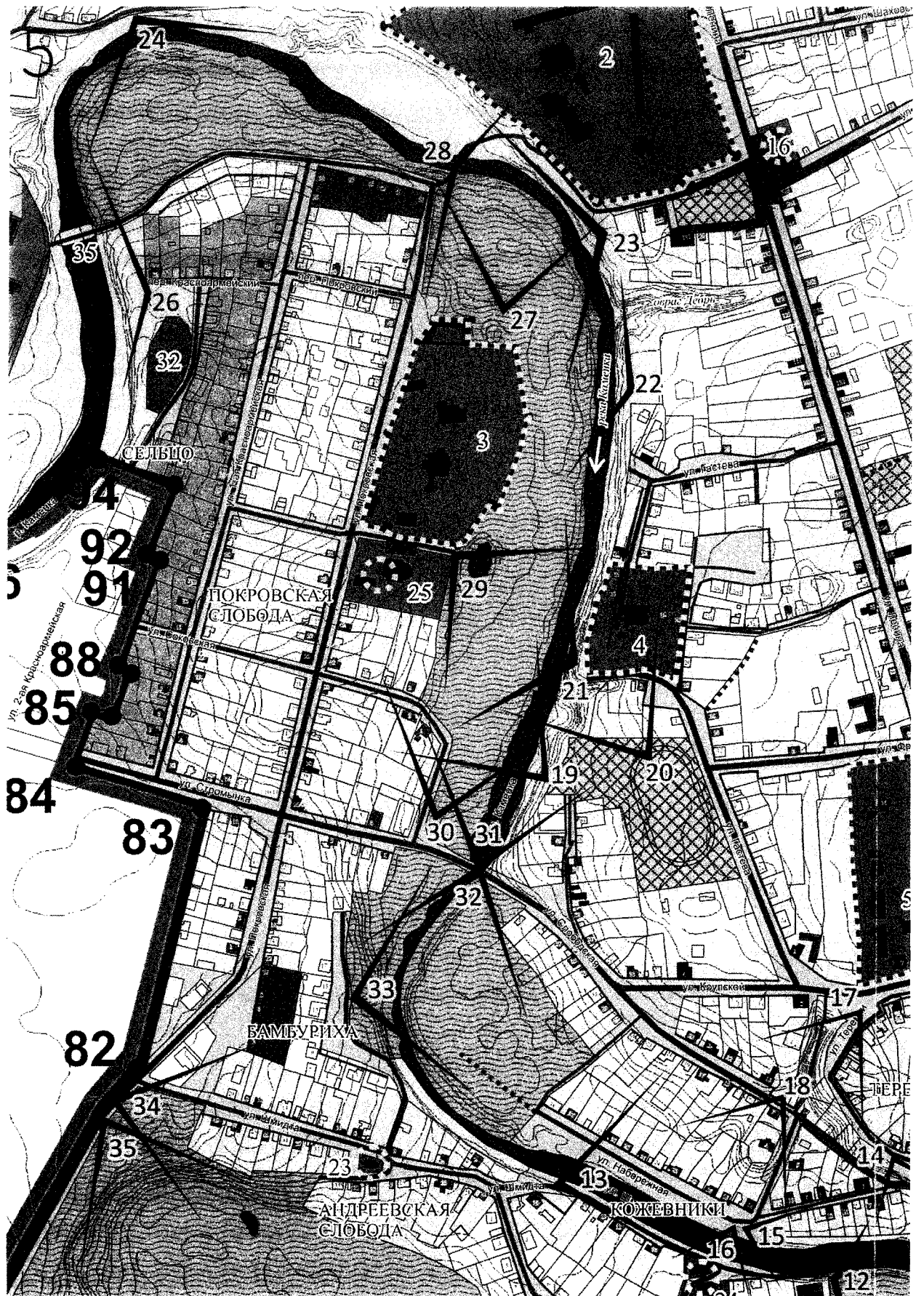
4

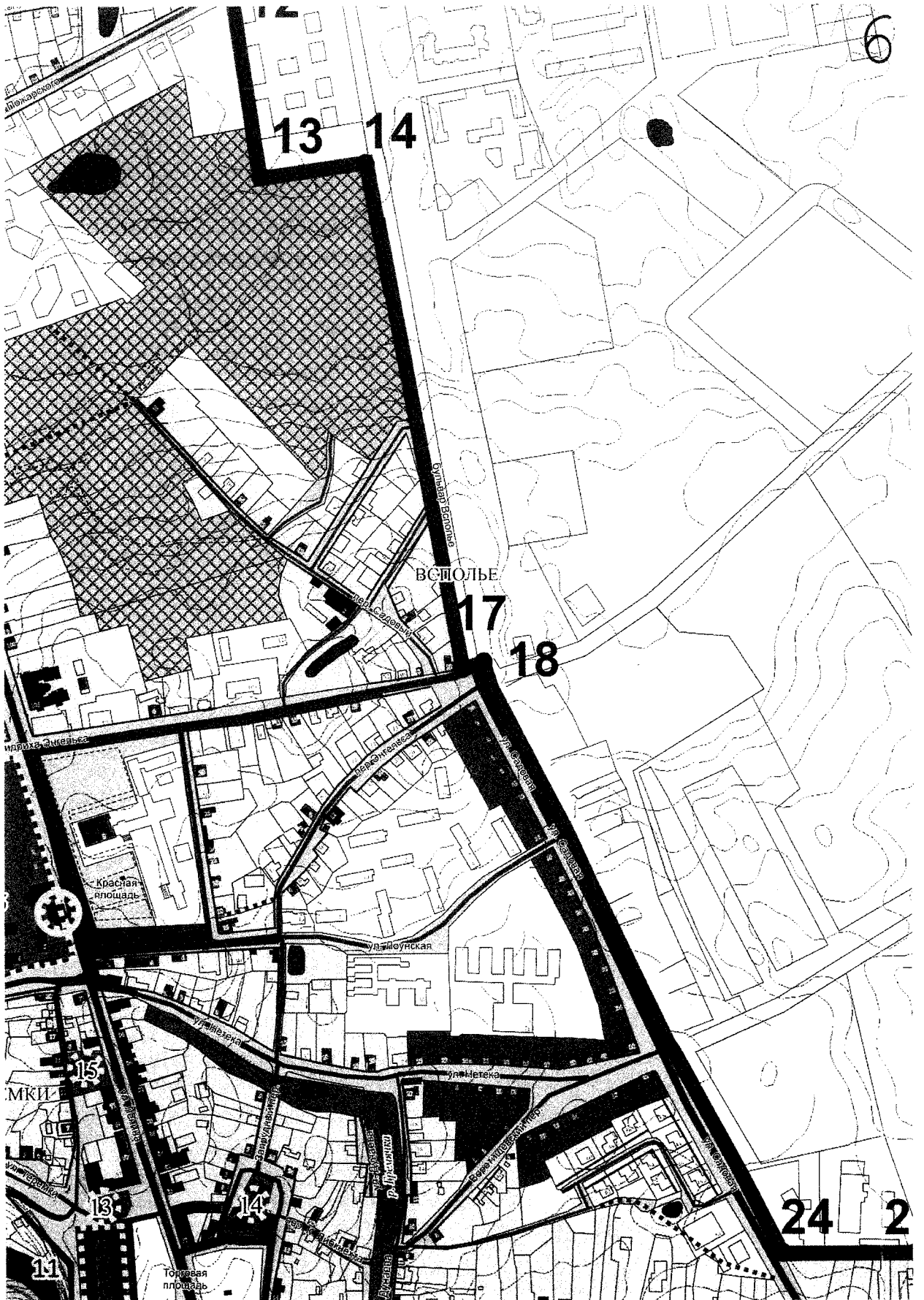
67 (8,2 км²)

143



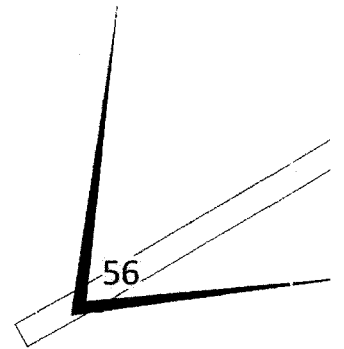

66 (6 км²)

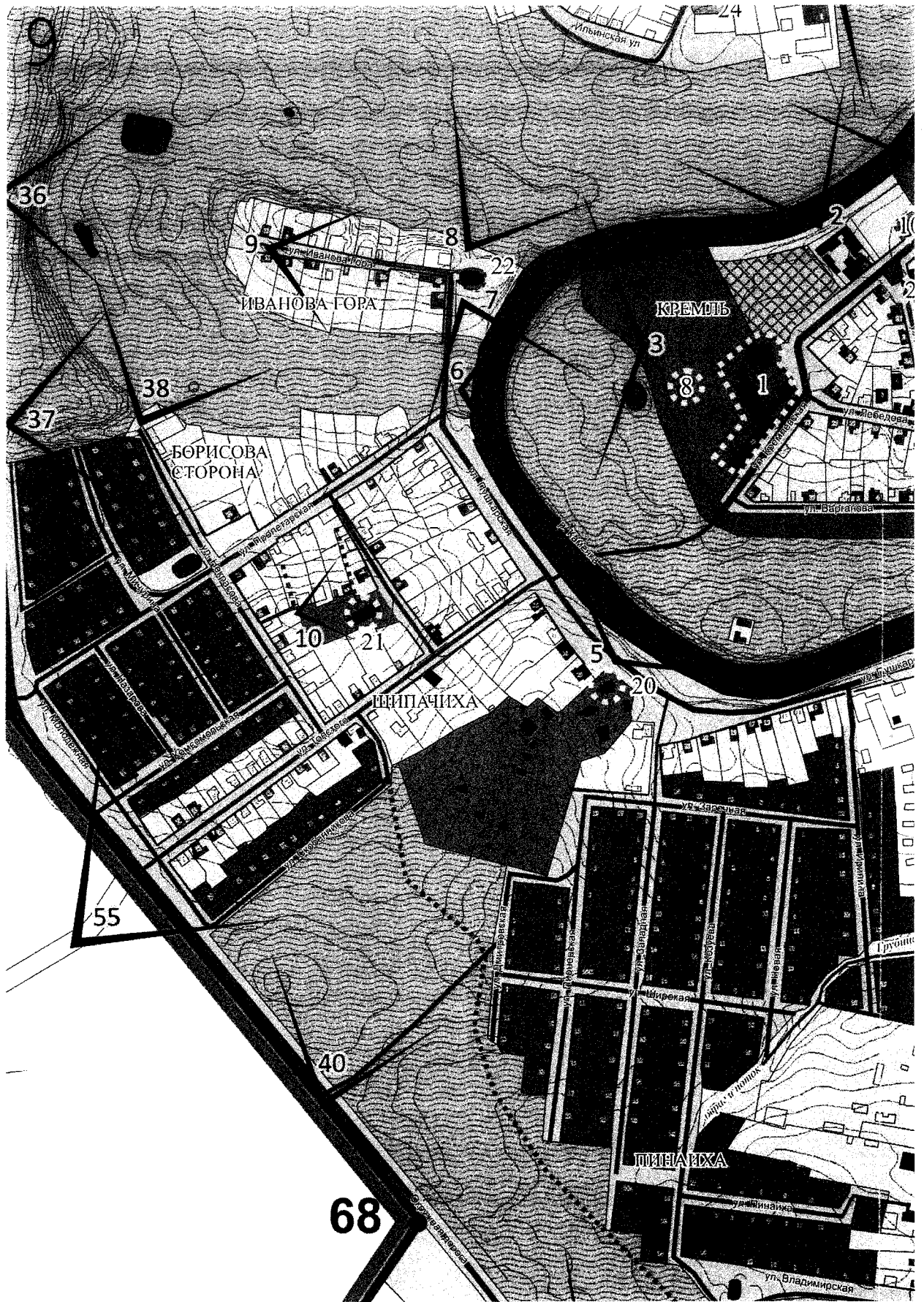


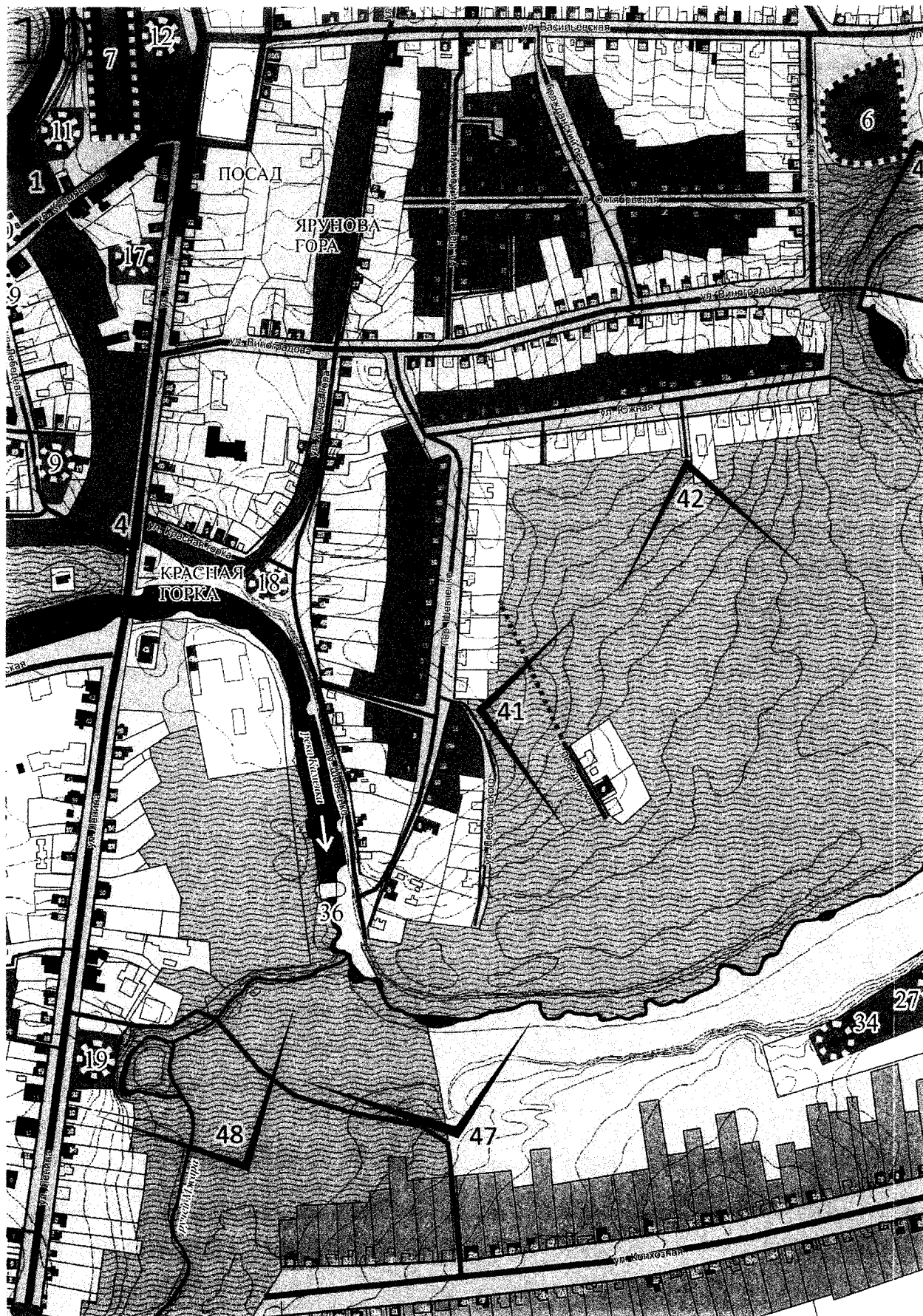


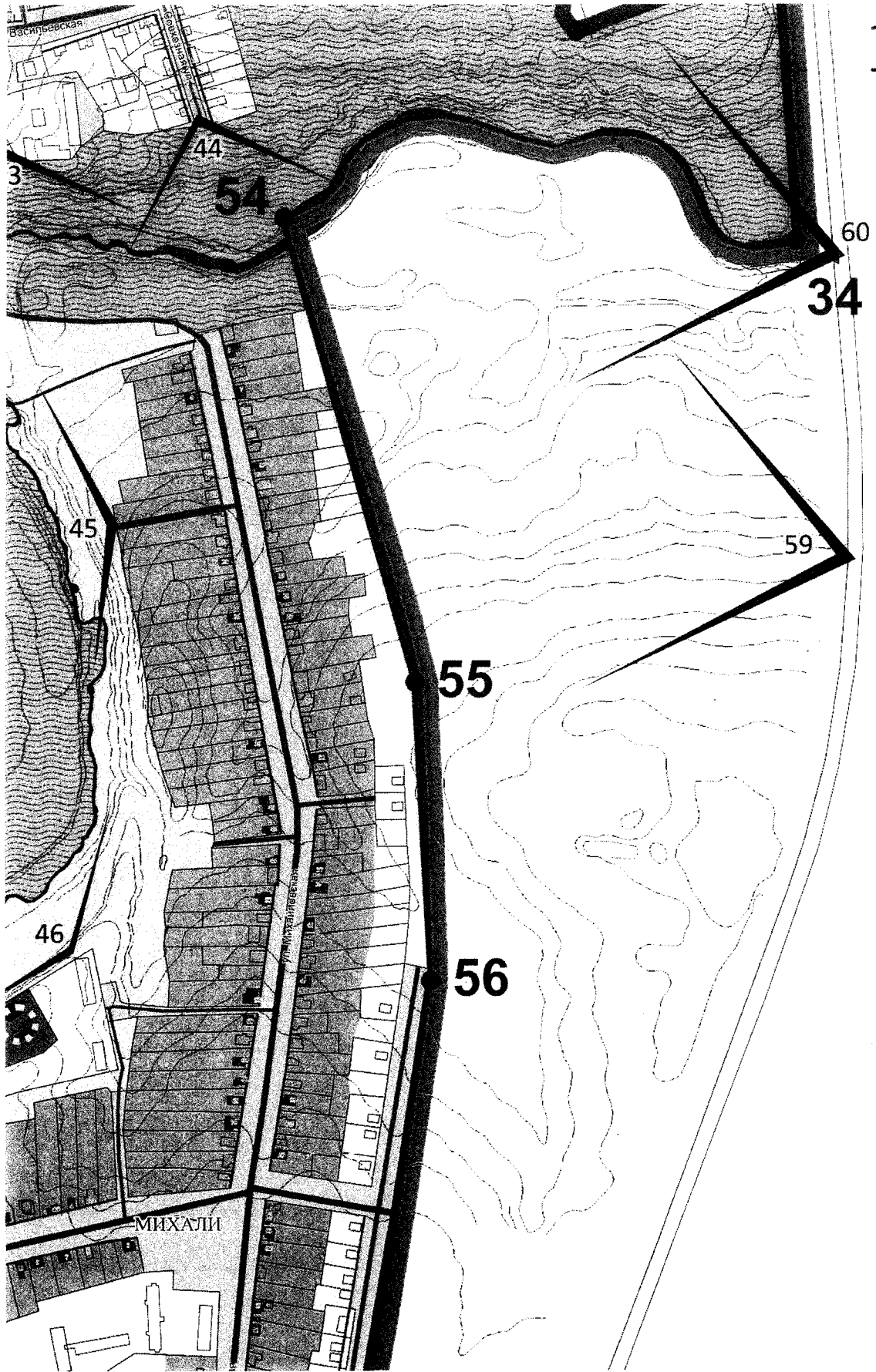


8

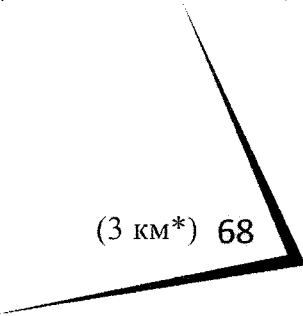




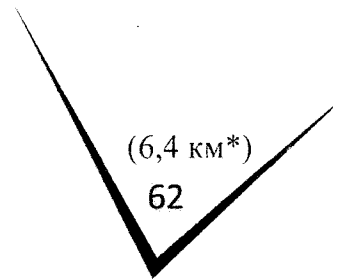
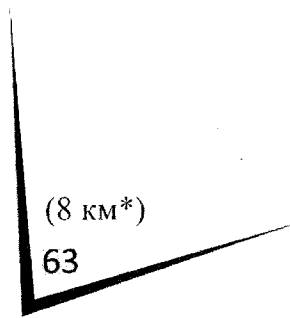
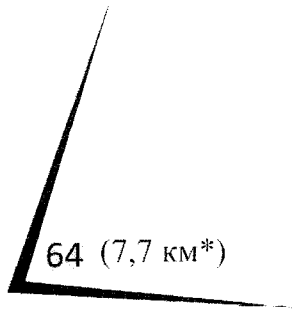
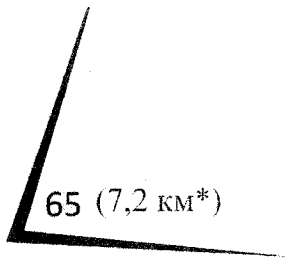




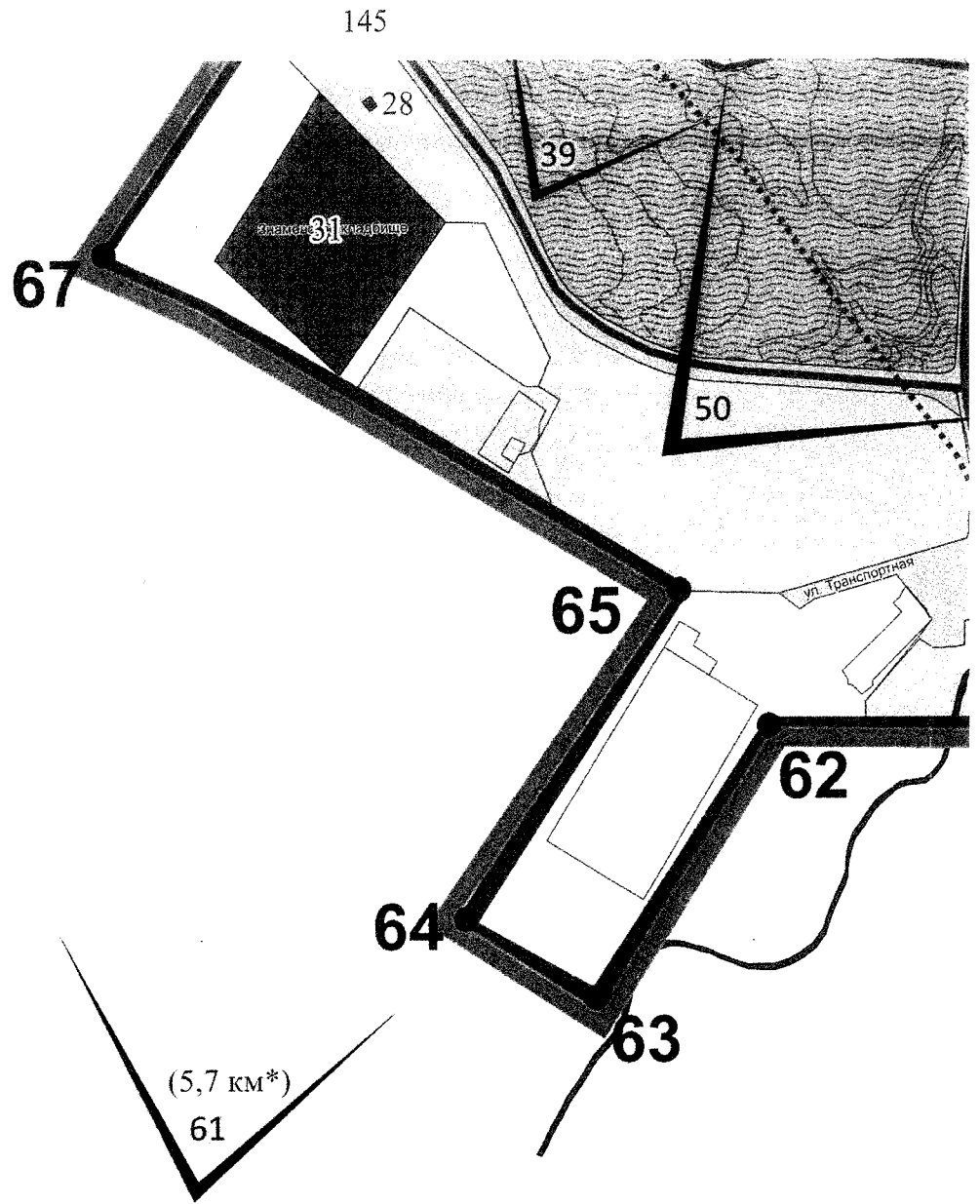
12

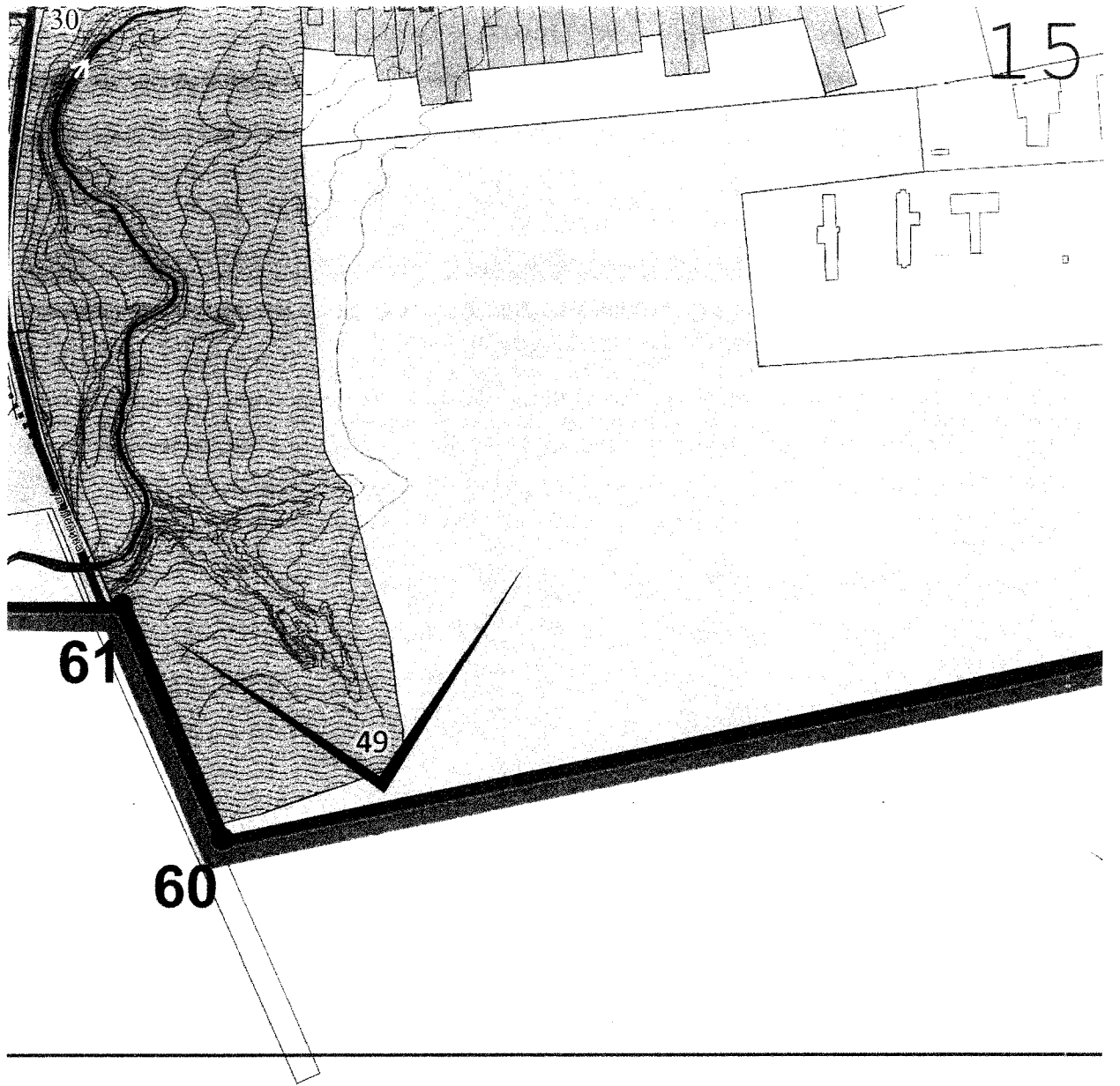


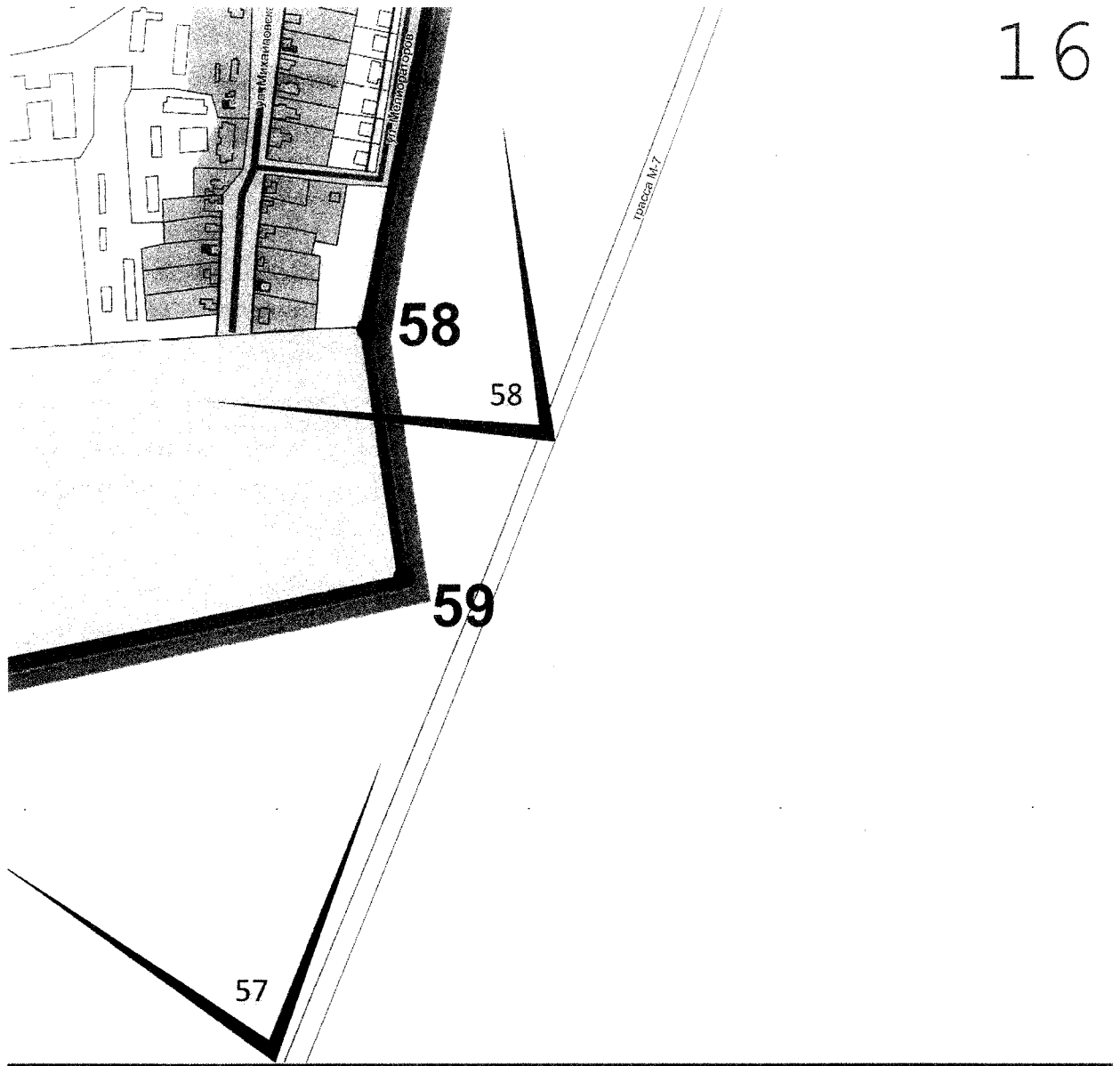
(3 км*) 68



14







УТВЕРЖДЕНО
 Приказом Министерства культуры
 Российской Федерации
 от «05» ~~сентября~~ 2016 г.
 № 2246

**Требования к градостроительным регламентам в границах
 территории исторического поселения федерального значения город
 Суздаль Владимирской области**

Зоны с особыми требованиями к градостроительным регламентам:

- **Зона Р-0. Территории объектов культурного наследия, утвержденные в установленном порядке.**

Регламентные требования не устанавливаются.

- **Зона Р-1. Градостроительные комплексы Кремля, монастырей, Музея деревянного зодчества на месте Дмитриевской церкви, валов Кремля и Острога, приходских церквей.**

Особо ценные зоны историко-градостроительной среды Суздаля - крупные градостроительные комплексы, являвшиеся узлами развития планировочной структуры города.

№ п/п	Наименование характеристик и показателей, отражающих требования к содержанию градостроительного регламента	Значения характеристик и показателей
В части требований к видам разрешенного использования		
1.	Виды использования земельных участков и объектов капитального строительства, включаемые в основные виды разрешенного использования	<p>- культурное развитие (3.6) (<i>размещение объектов капитального строительства, предназначенных для размещения в них музеев, выставочных залов, художественных галерей, домов культуры, библиотек, кинотеатров и кинозалов</i>)</p> <p>- историческая (9.3) (<i>сохранение и изучение объектов культурного наследия народов Российской Федерации (памятников истории и культуры), в том числе: объектов археологического наследия, достопримечательных мест, мест бытования исторических промыслов, производств и ремесел, недействующих военных и гражданских захоронений, объектов культурного</i></p>

		<p>наследия, хозяйственная деятельность, являющаяся историческим промыслом или ремеслом, а также хозяйственная деятельность, обеспечивающая познавательный туризм)</p> <p>- религиозное использование (3.7) (размещение объектов капитального строительства, предназначенных для отправления религиозных обрядов (церкви, соборы, храмы, часовни, монастыри, мечети, молельные дома); размещение объектов капитального строительства, предназначенных для постоянного местонахождения духовных лиц, паломников и послушников в связи с осуществлением ими религиозной службы, а также для осуществления благотворительной и религиозной образовательной деятельности (монастыри, скиты, воскресные школы, семинарии, духовные училища)</p>
2.	<p>Виды разрешенного использования земельных участков и объектов капитального строительства, включаемые в условно-разрешенные виды разрешенного использования</p>	<p>- магазины (4.4.) (размещение объектов капитального строительства, предназначенных для продажи товаров, торговая площадь которых составляет до 5000 кв. м)</p> <p>- общественное питание (4.6.) (размещение объектов капитального строительства в целях устройства мест общественного питания за плату (рестораны, кафе, столовые, закусочные, бары)</p> <p>- гостиничное обслуживание (4.7.) (размещение гостиниц, пансионатов, домов отдыха, не оказывающих услуги по лечению, а также иных зданий, используемых с целью извлечения предпринимательской выгоды из предоставления жилого помещения для временного проживания в них)</p>
<p>В части требований к ограничениям использования земельных участков и объектов капитального строительства применительно к территориям исторических поселений</p>		
3.	<p>Ограничения изменения параметров (характеристик) градостроительных рубежей</p>	<p>- запрещается изменение исторически сложившихся красных линий кварталов</p> <p>- запрещается организация новых площадей, улиц, проездов и набережных</p>
4.	<p>Ограничения изменения параметров общественных зон (площадей, улиц, проездов)</p>	<p>- запрещается изменение существующего профиля улиц</p>
5.	<p>Ограничения изменения параметров земельных участков</p>	<p>- запрещается изменение исторически сложившейся парцелляции кварталов, в том числе объединение и дробление земельных участков</p>
6.	<p>Ограничения изменения композиционно-</p>	<p>- запрещается изменение сложившихся ценных композиционно-пространственных ТИПОВ</p>

	пространственного типа застройки	застройки
7.	Ограничения изменения исторически ценных градоформирующих элементов	- запрещается изменение исторически ценных градоформирующих объектов - их масштаба, объема, структуры, стиля, конструктивных материалов, цветового решения и декоративных материалов и элементов
8.	Ограничения изменения характера озеленения земельного участка	- запрещается высадка зеленых насаждений, закрывающих обзор объектов культурного наследия и исторически ценных градоформирующих объектов
9.	Ограничения изменения характера благоустройства земельного участка	Не устанавливается
10.	Ограничения сохранения диссонирующих элементов застройки	- разрешается разборка по мере амортизации

В части требований к предельным параметрам		
11.	Минимальная площадь земельного участка	Не устанавливается
12.	Максимальная площадь земельного участка	Не устанавливается
13.	Максимальная протяженность земельного участка вдоль улицы	Не устанавливается
14.	Минимальная протяженность земельного участка вдоль улицы	Не устанавливается
15.	Максимальный процент застройки земельного участка	Не устанавливается
16.	Максимальная площадь застройки отдельно стоящего объекта	Не устанавливается
17.	Минимальный процент площади озеленения земельного участка	Не устанавливается
18.	Минимальный отступ от границ земельного участка.	Не устанавливается
19.	Максимальная этажность	Не устанавливается
20.	Максимальная отметка от существующего уровня земли	Не устанавливается
21.	Максимальный процент	Не устанавливается

	застройки земельного участка прочими зданиями и сооружениями (пристройки, навесы, хозяйственные и временные сооружения)	
22.	Максимальная высота застройки прочих зданий и сооружений (пристрои, навесы, хозяйственные и временные сооружения)	Не устанавливается
23.	Минимальный размер интервалов в уличном фронте застройки	Не устанавливается
24.	Максимальный размер интервалов в уличном фронте застройки	Не устанавливается
25.	Отступ объекта капитального строительства от охраняемых исторических линий кварталов	Не устанавливается
26.	Ограничения в части проведения работ по размещению информационных стендов, рекламных щитов, вывесок, наружного освещения	<ul style="list-style-type: none"> - разрешается размещение объектов системы городской ориентирующей информации высотой не более 2,5 м - разрешается размещение вывесок не выше первого этажа здания, строения или сооружений с площадью информационного поля вывески не более 0,5 кв.м. Вывески не должны закрывать архитектурные и декоративные элементы фасадов здания - запрещается размещение рекламно-информационных щитов и стендов наружной рекламы, в том числе отдельно стоящих
27.	Ограничения в части наружного освещения	- разрешается установка отдельно стоящего оборудования городского освещения, отвечающего характеристикам элементов архитектурной среды
28.	Объемно-пространственные и композиционно-силуэтные характеристики (в том числе угол наклона кровли, мезонин, мансарда, слуховые окна, эркеры, балконы, фронтоны, аттики и прочее)	Не устанавливается
29.	Основные отделочные материалы, заполнение оконных и дверных проемов,	Не устанавливается
31.	Элементы благоустройства (в том числе ограды, дорожные покрытия, малые формы)	Не устанавливается

- Зона Р-2. Зона исторической застройки в границах Суздаля начала XX века.

Районы жилой и общественной застройки в пределах средневековых укреплений (Кремля и Посада) – территория древнего ядра Суздаля: Кремль в петле реки Каменки и зона между Каменкой и ручьем Гремячка (улицы Теремки, Нетека, пер. Дунаева, Ярунова гора, Красная горка). Здесь сконцентрировано большое число приходских храмовых комплексов и расположены два исторических центра города: средневековый (Кремль) и регулярный (Торговая площадь).

Районы малоэтажной жилой застройки в исторических границах Суздаля XVIII - начала XX века, сложившиеся на основе средневековых монастырских и ремесленных слобод, сохраняющие связь с рельефом местности и имеющие собственную градостроительную доминанту (храмовый комплекс), в том числе обособленные анклав, окруженные природным ландшафтом (Иванова гора, квартал по улице Лебединского).

Бывшие пригородные села Коровники, Михали и часть села Сельцо, вошедшие в состав Суздаля в XX веке, с малоэтажной жилой застройкой, ориентированной на центральную улицу (улицы Коровники, Михайловская, Колхозная, Красноармейская), озелененными дворовыми территориями (садами и огородами, обращенными к природному ландшафту, и сельскими храмовыми комплексами, в том числе местоположение утраченного храма Рождества Богородицы в селе Сельцо.

Ограничения зоны установлены из условий сохранения масштаба и стилистики застройки исторического поселения. Требования к составу видов разрешенного использования направлены на сохранение и развитие жилых кварталов, на ограничение размещения объектов, не совместимых с исторической средой по функции и иным параметрам.

Требования к градостроительному регламенту территориальных зон правил землепользования и застройки:

№ п/п	Наименование характеристик и показателей, отражающих требования к содержанию градостроительного регламента	Значения характеристик и показателей
-------	--	--------------------------------------

В части требований к видам разрешенного использования		
1.	Виды использования земельных участков и объектов капитального строительства, включаемые в основные виды разрешенного использования	<p>- Малоэтажная жилая застройка (индивидуальное жилищное строительство) (2.1) (размещение жилого дома, не предназначенного для раздела на квартиры (дом, пригодный для постоянного проживания, высотой не выше трех надземных этажей); выращивание плодовых, ягодных, овощных, бахчевых или иных декоративных или сельскохозяйственных культур; размещение гаражей и подсобных сооружений)</p> <p>- Приусадебный участок личного подсобного хозяйства (2.2) (размещение жилого дома, не предназначенного для раздела на квартиры (дома, пригодные для постоянного проживания и высотой не выше трех надземных этажей); производство сельскохозяйственной продукции; размещение гаража и иных вспомогательных сооружений, содержание сельскохозяйственных животных)</p>
2.	Виды разрешенного использования земельных участков и объектов капитального строительства, включаемые в условно-разрешенные виды разрешенного использования	<p>- магазины (4.4.) (размещение объектов капитального строительства, предназначенных для продажи товаров, торговая площадь которых составляет до 5000 кв. м)</p> <p>- социальное обслуживание (3.2.) (службы, в которых осуществляется прием граждан по вопросам оказания социальной помощи и назначения социальных или пенсионных выплат); размещение объектов капитального строительства для размещения отделений почты и телеграфа; размещение объектов капитального строительства для размещения общественных некоммерческих организаций: благотворительных организаций, клубов по интересам)</p> <p>- бытовое обслуживание (3.3) (размещение объектов капитального строительства, предназначенных для оказания населению или организациям бытовых услуг (мастерские мелкого ремонта, ателье, бани, парикмахерские, прачечные)</p> <p>- общественное питание (4.6.) (размещение объектов капитального строительства в целях устройства мест общественного питания за плату (рестораны, кафе, столовые, закусочные, бары)</p> <p>- гостиничное обслуживание (4.7.) (размещение гостиниц, пансионатов, домов отдыха, не оказывающих услуги по лечению, а также иных зданий, используемых с целью извлечения предпринимательской выгоды из предоставления</p>

		<i>жилого помещения для временного проживания в них)</i>
В части требований к ограничениям использования земельных участков и объектов капитального строительства применительно к территориям исторических поселений		
3.	Ограничения изменения параметров (характеристик) градостроительных рубежей	- запрещается изменение исторически сложившихся красных линий кварталов - запрещается организация новых площадей, улиц, проездов и набережных.
4.	Ограничения изменения параметров общественных зон (площадей, улиц, проездов)	- запрещается изменение существующего профиля улиц
5.	Ограничения изменения параметров земельных участков	- запрещается изменение исторически сложившейся парцелляции кварталов, в том числе объединение и дробление земельных участков - запрещается отвод земельных участков с нарушением красных линий кварталов
6.	Ограничения изменения композиционно-пространственного типа застройки	- запрещается изменение сложившихся ценных композиционно-пространственных типов застройки владений: «Главный дом, поставленный с отступом от боковых границ владения, с боковыми воротами»; «Главный дом и нежилое строение (амбар, гараж), разделенные оградой с воротами»; «Главный дом с «крытым двором» (навесом над передним двором, примыкающим к главному дому и воротам). - запрещается возведение объемов с нарушением охраняемых линий застройки - запрещается изменение характера оформления уличного фронта: фиксации красной линии квартала зданиями или оградой
7.	Ограничения изменения исторически ценных градоформирующих элементов	- запрещается изменение исторически ценных градоформирующих объектов - их масштаба, объема, структуры, стиля, конструктивных материалов, цветового решения и декоративных материалов и элементов
8.	Ограничения изменения характера озеленения земельного участка	Не устанавливается
9.	Ограничения изменения характера благоустройства земельного участка	Не устанавливается
10.	Ограничения сохранения диссонирующих элементов застройки	- разрешается разборка по мере амортизации - разрешается адаптация, направленная на снижение негативного влияния на ценное историческое окружение (уменьшение объема,

		изменение структуры фасадов, цветового решения, характера отделки фасадных поверхностей, кулисные посадки деревьев)
--	--	---

В части требований к предельным параметрам		
11.	Минимальная площадь земельного участка	Не устанавливается
12.	Максимальная площадь земельного участка	Не устанавливается
13.	Максимальная протяженность земельного участка вдоль улицы	Не устанавливается
14.	Минимальная протяженность земельного участка вдоль улицы	Не устанавливается
15.	Максимальный процент застройки земельного участка	Не более 30 %
16.	Максимальная площадь застройки отдельно стоящего объекта	Не более 200 м ²
17.	Минимальный процент площади озеленения земельного участка	Не менее 70 %
18.	Минимальный отступ от границ земельного участка.	Не устанавливается
19.	Максимальная этажность	Не более 2 этажей
20.	Максимальная отметка от существующего уровня земли	Не более 8 м до конька кровли
21.	Максимальный процент застройки земельного участка прочими зданиями и сооружениями (пристройки, навесы, хозяйственные и временные сооружения)	Не более 5%
22.	Максимальная высота застройки прочих зданий и сооружений (пристрой, навесы, хозяйственные и временные сооружения)	Не более 4 м до конька кровли.
23.	Минимальный размер интервалов в уличном фронте застройки	Не устанавливается
24.	Максимальный размер интервалов в уличном	Не устанавливается

	фронте застройки	
25.	Отступ объекта капитального строительства от охраняемых исторических линий кварталов	0 м
26.	Ограничения в части проведения работ по размещению информационных стендов, рекламных щитов, вывесок, наружного освещения	<ul style="list-style-type: none"> - разрешается размещение объектов системы городской ориентирующей информации высотой не более 2,5 м - разрешается размещение вывесок не выше первого этажа здания, строения или сооружений с площадью информационного поля вывески не более 0,5 кв.м. Вывески не должны закрывать архитектурные и декоративные элементы фасадов здания - запрещается размещение рекламно-информационных щитов и стендов наружной рекламы, в том числе отдельно стоящих
27.	Ограничения в части наружного освещения	- разрешается установка отдельно стоящего оборудования городского освещения, отвечающего характеристикам элементов архитектурной среды
28.	Объемно-пространственные и композиционно-силуэтные характеристики (в том числе угол наклона кровли, мезонин, мансарда, слуховые окна, эркеры, балконы, фронтоны, аттики и прочее)	<ul style="list-style-type: none"> - максимальная протяженность уличного фасада объекта капитального строительства – не более 10 м - крыши двускатные и вальмовые с углом наклона от 20 до 45 градусов - запрещается применение нетрадиционных композиционно-силуэтных форм (криволинейных и остроугольных объемов, мансард, ломаных, плоских кровель и прочее)
29.	Основные отделочные материалы, заполнение оконных и дверных проемов, козырьки	<ul style="list-style-type: none"> - разрешается использование традиционных материалов (оштукатуренные поверхности, лицевая кирпичная кладка, обмазка раствором по кирпичной кладке, открытые срубы, обшивка доской, натуральный камень) - разрешается установка металлических и деревянных ставней. - запрещается использование нетрадиционных материалов – сайдинга, черепицы, имитирующих черепицу материалов, профилированного металла, пластика.
30.	Цветовое решение	<ul style="list-style-type: none"> - разрешается для деревянных стен – натуральный цвет дерева, покраска обшивки цветом – зеленый, охра, коричневый, синий - разрешается для каменных стен - обмазка известковым раствором, окраска светлыми пастельными тонами или побелка по кирпичной

		<p>кладке или штукатурке</p> <ul style="list-style-type: none"> - разрешается для кровли – сурик, серый, красно-коричневый, зеленый цвета
31.	Элементы благоустройства (в том числе ограды, дорожные покрытия, малые формы)	<ul style="list-style-type: none"> - разрешается установка ограждения земельного участка высотой не более 1,5 м - разрешается глухое или комбинированное деревянное ограждение с воротами и калитками с вертикальной зашивкой по деревянным или каменным столбам; цветное решение – покраска в цвет фасадов здания (оттенки зеленого, синего, коричневого цвета с выделением архитектурных элементов) - запрещается разборка исторически ценных градоформирующих объектов – фрагментов каменных мостовых - разрешается устройство покрытий и отмосток в материалах традиционного типа, в том числе, - булыжник, натуральный колотый камень, гравийно-песчаная смесь, брусчатка
32.	Иные требования	<ul style="list-style-type: none"> - запрещается прокладка инженерных коммуникаций (сетей поставки воды, тепла, электричества, газа, услуг связи, отвода канализационных стоков) наземным способом - разрешается прокладка инженерных коммуникаций (сетей поставки воды, тепла, электричества, газа, услуг связи, отвода канализационных стоков) подземным способом - разрешается размещение объектов инженерного обеспечения по индивидуальным проектам, с учетом характера сложившейся застройки - запрещается установка кондиционеров, любых видов антенн и иного инженерного оборудования на уличных фасадах всех типов зданий, строений и сооружений, формирующих территории общего пользования

- Зона Р-3. Историко-культурные ландшафты (луга).

Объекты культурного наследия (достопримечательные места) регионального значения (луга Ильинский, Кремлевский, Варваринский, Покровский, Спасский, Болтоусов, Михайловский, Васильевский, Дмитриевский, Коровинский, Знаменский).

Регламентные требования не устанавливаются.

- Зона Р-4. Природный ландшафт с элементами благоустройства.

Береговые террасы рек Каменки и речки Мжары, луга (луг у Знаменского кладбища (к югу от окружной дороги), луг и поле к югу от Колхозной улицы бывшего села Михали, луг у Юрьевской заставы), овраги (овраг с остатком рва на улице Теремки между улицами Крупской и Слободской; овраг Дебрь между речкой Каменкой и улицей Ленина (в районе домов 117 и 119 по улице Ленина; овраг с потоком Грубица от пересечения улиц Новой и Широкой до ручья Мжара). Территории общего пользования.

Регламентные требования не устанавливаются.

- Зона Р-5. Городской парк на улице Ленина, возникший на месте исторических садов. Территория общего пользования.

Регламентные требования не устанавливаются.

- Зона Р-6. Районы малоэтажной жилой застройки середины – второй половины XX века и конца XX – начала XXI веков.

Возникли на месте бывших городских огородных земель, с регулярной планировкой.

Ограничения зоны установлены из условий сохранения масштаба и стилистики застройки исторического поселения. Требования к составу видов разрешенного использования направлены на сохранение и развитие жилых кварталов, на ограничение размещения объектов, не совместимых с исторической средой по функции и иным параметрам.

Требования к градостроительному регламенту территориальных зон правил землепользования и застройки:

№ п/п	Наименование характеристик и показателей, отражающих требования к содержанию градостроительного регламента	Значения характеристик и показателей
В части требований к видам разрешенного использования		
1.	Виды использования земельных участков и объектов капитального строительства, включаемые в основные виды разрешенного использования	- Малоэтажная жилая застройка (индивидуальное жилищное строительство) (2.1) (размещение жилого дома, не предназначенного для раздела на квартиры (дом, пригодный для постоянного проживания, высотой не выше трех надземных этажей); выращивание плодовых, ягодных, овощных, бахчевых или иных декоративных или сельскохозяйственных культур; размеще

		<p>гаражей и подсобных сооружений)</p> <ul style="list-style-type: none"> - Приусадебный участок личного подсобного хозяйства (2.2) (размещение жилого дома, не предназначенного для раздела на квартиры (дома, пригодные для постоянного проживания и высотой не выше трех надземных этажей); производство сельскохозяйственной продукции; размещение гаража и иных вспомогательных сооружений, содержание сельскохозяйственных животных)
2.	<p>Виды разрешенного использования земельных участков и объектов капитального строительства, включаемые в условно-разрешенные виды разрешенного использования</p>	<ul style="list-style-type: none"> - магазины (4.4.) (размещение объектов капитального строительства, предназначенных для продажи товаров, торговая площадь которых составляет до 5000 кв. м) - социальное обслуживание (3.2.) (службы, в которых осуществляется прием граждан по вопросам оказания социальной помощи и назначения социальных или пенсионных выплат); размещение объектов капитального строительства для размещения отделений почты и телеграфа; размещение объектов капитального строительства для размещения общественных некоммерческих организаций: благотворительных организаций, клубов по интересам) - бытовое обслуживание (3.3) (размещение объектов капитального строительства, предназначенных для оказания населению или организациям бытовых услуг (мастерские мелкого ремонта, ателье, бани, парикмахерские, прачечные) - общественное питание (4.6.) (размещение объектов капитального строительства в целях устройства мест общественного питания за плату (рестораны, кафе, столовые, закусочные, бары) - гостиничное обслуживание (4.7.) (размещение гостиниц, пансионатов, домов отдыха, не оказывающих услуги по лечению, а также иных зданий, используемых с целью извлечения предпринимательской выгоды из предоставления жилого помещения для временного проживания в них)
<p>В части требований к ограничениям использования земельных участков и объектов капитального строительства применительно к территориям исторических поселений</p>		
3.	<p>Ограничения изменения параметров (характеристик) градостроительных рубежей</p>	<ul style="list-style-type: none"> - запрещается изменение сложившихся красных линий кварталов - запрещается организация новых площадей, улиц, проездов и набережных

4.	Ограничения изменения параметров общественных зон (площадей, улиц, проездов)	<ul style="list-style-type: none"> - разрешается сохранение существующего профиля улиц - разрешается устройство тротуаров по обе стороны проезжей части - разрешается устройство въездов в домовладения с твердым покрытием (шириной не более 3,5 м) - разрешенный характер придомового озеленения: газоны, цветники, палисады, локальные посадки деревьев и кустарников вдоль проезжей части
5.	Ограничения изменения параметров земельных участков	<ul style="list-style-type: none"> - запрещается изменение сложившейся парцелляции кварталов, в том числе объединение и дробление земельных участков - запрещается отвод земельных участков с нарушением красных линий кварталов
6.	Ограничения изменения композиционно-пространственного типа застройки	<ul style="list-style-type: none"> - запрещается изменение сложившихся ценных композиционно-пространственных типов застройки владений: «Главный дом, поставленный с отступом от боковых границ владения, с боковыми воротами»; «Главный дом и нежилое строение (амбар, гараж), разделенные оградой с воротами»; «Главный дом с «крытым двором» (навесом над передним двором, примыкающим к главному дому и воротам). - запрещается возведение объемов с нарушением охраняемых линий застройки - запрещается изменение характера оформления уличного фронта: фиксации красной линии квартала зданиями или оградой
7.	Ограничения изменения исторически ценных градоформирующих элементов	<ul style="list-style-type: none"> - запрещается изменение исторически ценных градоформирующих объектов - их масштаба, объема, структуры, стиля, конструктивных материалов, цветового решения и декоративных материалов и элементов
8.	Ограничения изменения характера озеленения земельного участка	Не устанавливается
9.	Ограничения изменения характера благоустройства земельного участка	Не устанавливается
10.	Ограничения сохранения диссонирующих элементов застройки	<ul style="list-style-type: none"> - разрешается разборка по мере амортизации - разрешается адаптация, направленная на снижение негативного влияния на ценное историческое окружение (уменьшение объема, изменение структуры фасадов, цветового решения, характера отделки фасадных поверхностей, кулисные посадки деревьев)

В части требований к предельным параметрам		
11.	Минимальная площадь земельного участка	Не устанавливается
12.	Максимальная площадь земельного участка	Не устанавливается
13.	Максимальная протяженность земельного участка вдоль улицы	Не устанавливается
14.	Минимальная протяженность земельного участка вдоль улицы	Не устанавливается
15.	Максимальный процент застройки земельного участка	Не более 40 %
16.	Максимальная площадь застройки отдельно стоящего объекта	Не более 200 м ²
17.	Минимальный процент площади озеленения земельного участка	Не менее 50 %
18.	Минимальный отступ от границ земельного участка.	Не устанавливается
19.	Максимальная этажность	Не более 2 этажей
20.	Максимальная отметка от существующего уровня земли	Не более 10 м до конька кровли
21.	Максимальный процент застройки земельного участка прочими зданиями и сооружениями (пристройки, навесы, хозяйственные и временные сооружения)	Не устанавливается
22.	Максимальная высота застройки прочих зданий и сооружений (пристрои, навесы, хозяйственные и временные сооружения)	Не более 4 м до конька кровли.
23.	Минимальный размер интервалов в уличном фронте застройки	Не устанавливается
24.	Максимальный размер интервалов в уличном фронте застройки	Не устанавливается
25.	Отступ объекта капитального строительства	0 - 5 м с соблюдением охраняемых линий застройки

	от охраняемых исторических линий кварталов	
26.	Ограничения в части проведения работ по размещению информационных стендов, рекламных щитов, вывесок, наружного освещения	<ul style="list-style-type: none"> - разрешается размещение объектов системы городской ориентирующей информации высотой не более 2,5 м - разрешается размещение вывесок не выше первого этажа здания, строения или сооружений с площадью информационного поля вывески не более 0,5 кв.м. Вывески не должны закрывать архитектурные и декоративные элементы фасадов здания - запрещается размещение рекламно-информационных щитов и стендов наружной рекламы, в том числе отдельно стоящих
27.	Ограничения в части наружного освещения	- разрешается установка отдельно стоящего оборудования городского освещения, отвечающего характеристикам элементов архитектурной среды
28.	Объемно-пространственные и композиционно-силуэтные характеристики (в том числе угол наклона кровли, мезонин, мансарда, слуховые окна, эркеры, балконы, фронтоны, аттики и прочее)	<ul style="list-style-type: none"> - максимальная протяженность уличного фасада объекта капитального строительства – не более 10 м - крыши двускатные и вальмовые с углом наклона от 20 до 45 градусов - запрещается применение нетрадиционных композиционно-силуэтных форм (криволинейных и остроугольных объемов, мансард, ломаных, плоских кровель и прочее)
29.	Основные отделочные материалы, заполнение оконных и дверных проемов, козырьки	<ul style="list-style-type: none"> - разрешается использование традиционных материалов (оштукатуренные поверхности, лицевая кирпичная кладка, обмазка раствором по кирпичной кладке, открытые срубы, обшивка доской, натуральный камень) - разрешается установка металлических и деревянных ставней - запрещается использование нетрадиционных материалов – сайдинга, черепицы, имитирующих черепицу материалов, профилированного металла, пластика
30.	Цветовое решение	<ul style="list-style-type: none"> - разрешается для деревянных стен – натуральный цвет дерева, покраска обшивки цветом – зеленый, охра, коричневый, синий - разрешается для каменных стен - обмазка известковым раствором, окраска светлыми пастельными тонами или побелка по кирпичной кладке или штукатурке - разрешается для кровли – сурик, серый, красно-коричневый, зеленый цвета
31.	Элементы благоустройства	- разрешается установка ограждения земельного

	(в том числе ограды, дорожные покрытия, малые формы)	<p>участка высотой не более 1,5 м</p> <ul style="list-style-type: none"> - разрешается глухое или комбинированное деревянное ограждение с воротами и калитками с вертикальной зашивкой по деревянным или каменным столбам; цветовое решение – покраска в цвет фасадов здания (оттенки зеленого, синего, коричневого цвета с выделением архитектурных элементов) - разрешается устройство покрытий и отмосток в материалах традиционного типа, в том числе, - булыжник, натуральный колотый камень, гравийно-песчаная смесь, брусчатка
32.	Иные требования	<ul style="list-style-type: none"> - запрещается прокладка инженерных коммуникаций (сетей поставки воды, тепла, электричества, газа, услуг связи, отвода канализационных стоков) наземным способом - разрешается прокладка инженерных коммуникаций (сетей поставки воды, тепла, электричества, газа, услуг связи, отвода канализационных стоков) подземным способом - разрешается размещение объектов инженерного обеспечения по индивидуальным проектам, с учетом характера сложившейся застройки - запрещается установка кондиционеров, любых видов антенн и иного инженерного оборудования на уличных фасадах всех типов зданий, строений и сооружений, формирующих территории общего пользования

- Зона Р-7. Территории многоквартирной жилой застройки и объектов инфраструктуры второй половины XX века.

Ограничения зоны установлены из условий сохранения масштаба и стилистики застройки исторического поселения. Требования к составу видов разрешенного использования направлены на сохранение и развитие жилых кварталов, на ограничение размещения объектов, не совместимых с исторической средой по функции и иным параметрам.

Требования к градостроительному регламенту территориальных зон правил землепользования и застройки:

№ п/п	Наименование характеристик и показателей, отражающих требования к содержанию градостроительного регламента	Значения характеристик и показателей
В части требований к видам разрешенного использования		
1.	Виды использования	- блокированная жилая застройка (2.3)

	<p>земельных участков и объектов капитального строительства, включаемые в основные виды разрешенного использования</p>	<p>(Размещение жилого дома, не предназначенного для раздела на квартиры (жилой дом, пригодный для постоянного проживания, высотой не выше трех надземных этажей, имеющих общую стену с соседним домом, при общем количестве совмещенных домов не более десяти)</p> <p>- среднеэтажная жилая застройка (2.5) (размещение жилых домов, предназначенных для деления на квартиры, каждая из которых пригодна для постоянного проживания (жилые дома, высотой не выше восьми надземных этажей, разделенных на две и более квартиры); благоустройство и озеленение; размещение подземных гаражей и автостоянок; обустройство спортивных и детских площадок, площадок отдыха; размещение объектов обслуживания жилой застройки во встроенных, пристроенных и встроенно-пристроенных помещениях многоквартирного дома, если общая площадь таких помещений в многоквартирном доме не составляет более 20% общей площади помещений дома)</p>
2.	<p>Виды разрешенного использования земельных участков и объектов капитального строительства, включаемые в условно-разрешенные виды разрешенного использования</p>	<p>- магазины (4.4.) (размещение объектов капитального строительства, предназначенных для продажи товаров, торговая площадь которых составляет до 5000 кв. м)</p> <p>- социальное обслуживание (3.2.) (службы в которых осуществляется прием граждан по вопросам оказания социальной помощи и назначения социальных или пенсионных выплат); размещение объектов капитального строительства для размещения отделений почты и телеграфа; размещение объектов капитального строительства для размещения общественных некоммерческих организаций: благотворительных организаций, клубов по интересам)</p> <p>- бытовое обслуживание (3.3) (размещение объектов капитального строительства, предназначенных для оказания населению или организациям бытовых услуг (мастерские мелкого ремонта, ателье, бани, парикмахерские, прачечные)</p> <p>- общественное питание (4.6.) (размещение объектов капитального строительства в целях устройства мест общественного питания за плату (рестораны, кафе, столовые, закусочные, бары)</p> <p>- гостиничное обслуживание (4.7.) (размещение гостиниц, пансионатов, домов отдыха, не</p>

		<i>оказывающих услуги по лечению, а также иных зданий, используемых с целью извлечения предпринимательской выгоды из предоставления жилого помещения для временного проживания в них)</i>
В части требований к ограничениям использования земельных участков и объектов капитального строительства применительно к территориям исторических поселений		
3.	Ограничения изменения параметров (характеристик) градостроительных рубежей	- запрещается изменение сложившихся красных линий кварталов - запрещается организация новых площадей, улиц, проездов и набережных.
4.	Ограничения изменения параметров общественных зон (площадей, улиц, проездов)	- разрешается сохранение существующего профиля улиц - разрешается устройство тротуаров по обе стороны проезжей части - разрешается устройство въездов в домовладения с твердым покрытием - разрешенный характер придомового озеленения: газоны, цветники, палисады, локальные посадки деревьев и кустарников вдоль проезжей части
5.	Ограничения изменения параметров земельных участков	Не устанавливается
6.	Ограничения изменения композиционно-пространственного типа застройки	Не устанавливается
7.	Ограничения изменения исторически ценных градостроительных элементов	Не устанавливается
8.	Ограничения изменения характера озеленения земельного участка	Не устанавливается
9.	Ограничения изменения характера благоустройства земельного участка	Не устанавливается
10.	Ограничения сохранения диссонирующих элементов застройки	- разрешается разборка по мере амортизации - разрешается адаптация, направленная на снижение негативного влияния на ценное историческое окружение (уменьшение объема, изменение структуры фасадов, цветового решения, характера отделки фасадных поверхностей, кулисные посадки деревьев)

В части требований к предельным параметрам		
11.	Минимальная площадь	Не устанавливается

	земельного участка	
12.	Максимальная площадь земельного участка	Не устанавливается
13.	Максимальная протяженность земельного участка вдоль улицы	Не устанавливается
14.	Минимальная протяженность земельного участка вдоль улицы	Не устанавливается
15.	Максимальный процент застройки земельного участка	Не более 40 %
16.	Максимальная площадь застройки отдельно стоящего объекта	Не более 200 м ²
17.	Минимальный процент площади озеленения земельного участка	Не менее 30 %
18.	Минимальный отступ от границ земельного участка.	Не устанавливается
19.	Максимальная этажность	Не более 3 этажей
20.	Максимальная отметка от существующего уровня земли	Не более 12 м до конька кровли
21.	Максимальный процент застройки земельного участка прочими зданиями и сооружениями (пристройки, навесы, хозяйственные и временные сооружения)	Не устанавливается
22.	Максимальная высота застройки прочих зданий и сооружений (пристрой, навесы, хозяйственные и временные сооружения)	Не устанавливается
23.	Минимальный размер интервалов в уличном фронте застройки	Не устанавливается
24.	Максимальный размер интервалов в уличном фронте застройки	Не устанавливается
25.	Отступ объекта капитального строительства от охраняемых исторических линий	Не устанавливается

	кварталов	
26.	Ограничения в части проведения работ по размещению информационных стендов, рекламных щитов, вывесок, наружного освещения	- разрешается размещение объектов системы городской ориентирующей информации высотой не более 2,5 м - разрешается размещение вывесок не выше первого этажа здания, строения или сооружений с площадью информационного поля вывески не более 0,5 кв.м.
27.	Ограничения в части наружного освещения	- разрешается установка отдельно стоящего оборудования городского освещения, отвечающего характеристикам элементов архитектурной среды
28.	Объемно-пространственные и композиционно-силуэтные характеристики (в том числе угол наклона кровли, мезонин, мансарда, слуховые окна, эркеры, балконы, фронтоны, аттики и прочее)	Не устанавливается
29.	Основные отделочные материалы, заполнение оконных и дверных проемов, козырьки	Не устанавливается
30.	Цветовое решение	Не устанавливается
31.	Элементы благоустройства (в том числе ограды, дорожные покрытия, малые формы)	Не устанавливается
32.	Иные требования	- запрещается прокладка инженерных коммуникаций (сетей поставки воды, электричества, тепла, газа, услуг связи, отвода канализационных стоков) наземным способом - разрешается прокладка инженерных коммуникаций (сетей поставки воды, тепла, электричества, газа, услуг связи, отвода канализационных стоков) подземным способом - разрешается размещение объектов инженерного обеспечения по индивидуальным проектам, с учетом характера сложившейся застройки

- Зона Р-8. Территории крупных общественных комплексов второй половины XX – начала XXI века (административный центр, гостиницы, образовательные учреждения).

Ограничения зоны установлены из условий сохранения масштаба и стилистики застройки исторического поселения. Требования к составу видов

разрешенного использования направлены на сохранение и развитие жилых кварталов, на ограничение размещения объектов, не совместимых с исторической средой по функции и иным параметрам.

Требования к градостроительному регламенту территориальных зон правил землепользования и застройки:

№ п/п	Наименование характеристик и показателей, отражающих требования к содержанию градостроительного регламента	Значения характеристик и показателей
В части требований к видам разрешенного использования		
1.	Виды использования земельных участков и объектов капитального строительства, включаемые в основные виды разрешенного использования	<p>- обслуживание жилой застройки (2.7) (размещение объектов недвижимости, размещение которых предусмотрено видами разрешенного использования с кодами 3.0 или 4.0, если их размещение связано с удовлетворением повседневных потребностей жителей, не причиняет вред окружающей среде и санитарно-му благополучию, не причиняет существенного неудобства жителям, не требует установления санитарной зоны, а площадь земельных участков под названными объектами не превышает 20% от площади территориальной зоны, в которой разрешена жилая застройка, предусмотренная видами разрешенного использования с кодами 2.1-2.6)</p> <p>- культурное развитие (3.6) (размещение объектов капитального строительства, предназначенных для размещения в них музеев, выставочных залов, художественных галерей, домов культуры, библиотек, кинотеатров и кинозалов)</p> <p>- общественное управление (3.8) (размещение объектов капитального строительства, предназначенных для размещения органов государственной власти, органов местного самоуправления, судов, а также организаций, непосредственно обеспечивающих их деятельность; размещение объектов капитального строительства, предназначенных для размещения органов управления политических партий, профессиональных и отраслевых союзов, творческих союзов и иных общественных объединений граждан по отраслевому или политическому признаку)</p> <p>- магазины (4.4.) (размещение объектов капитального строительства, предназначенных для продажи товаров, торговая площадь которых составляет до 5000 кв. м)</p>

		<p>- общественное питание (4.6.) (размещение объектов капитального строительства в целях устройства мест общественного питания за плату (рестораны, кафе, столовые, закусочные, бары)</p> <p>- гостиничное обслуживание (4.7.) (размещение гостиниц, пансионатов, домов отдыха, не оказывающих услуги по лечению, а также иных зданий, используемых с целью извлечения предпринимательской выгоды из предоставления жилого помещения для временного проживания в них)</p>
2.	<p>Виды разрешенного использования земельных участков и объектов капитального строительства, включаемые в условно-разрешенные виды разрешенного использования</p>	<p>- банковская и страховая деятельность (4.5) (размещение объектов капитального строительства, предназначенных для размещения организаций, оказывающих банковские и страховые)</p> <p>- коммунальное обслуживание (3.1.) (здания или помещения, предназначенные для приема населения и организаций в связи с предоставлением им коммунальных услуг);</p> <p>- социальное обслуживание (3.2.) (службы, в которых осуществляется прием граждан по вопросам оказания социальной помощи и назначения социальных или пенсионных выплат); размещение объектов капитального строительства для размещения отделений почты и телеграфа; размещение объектов капитального строительства для размещения общественных некоммерческих организаций: благотворительных организаций, клубов по интересам)</p> <p>- бытовое обслуживание (3.3) (размещение объектов капитального строительства, предназначенных для оказания населению или организациям бытовых услуг (мастерские мелкого ремонта, ателье, бани, парикмахерские, прачечные)</p> <p>- деловое управление (4.1) (размещение объектов капитального строительства с целью: размещения органов управления производством, торговли, банковской, страховой деятельностью, а также иной управленческой деятельностью, не связанной с государственным или муниципальным управлением и оказанием услуг, а также с целью обеспечения совершения сделок, не требующих передачи товара в момент ее совершения между организациями, в том числе биржевая деятельность (за исключением банковской и страховой деятельности)</p>
<p>В части требований к ограничениям использования земельных участков и объектов</p>		

капитального строительства применительно к территориям исторических поселений		
3.	Ограничения изменения параметров (характеристик) градостроительных рубежей	- запрещается изменение сложившихся красных линий кварталов - запрещается организация новых площадей, улиц, проездов и набережных
4.	Ограничения изменения параметров общественных зон (площадей, улиц, проездов)	- разрешается сохранение существующего профиля улиц - разрешается устройство тротуаров по обе стороны проезжей части - разрешается устройство въездов в домовладения с твердым покрытием - разрешенный характер придомового озеленения: газоны, цветники, палисады, локальные посадки деревьев и кустарников вдоль проезжей части
5.	Ограничения изменения параметров земельных участков	Не устанавливается
6.	Ограничения изменения композиционно-пространственного типа застройки	Не устанавливается
7.	Ограничения изменения исторически ценных градоформирующих элементов	Не устанавливается
8.	Ограничения изменения характера озеленения земельного участка	Не устанавливается
9.	Ограничения изменения характера благоустройства земельного участка	Не устанавливается
10.	Ограничения сохранения диссонирующих элементов застройки	- разрешается разборка по мере амортизации - разрешается адаптация, направленная на снижение негативного влияния на ценное историческое окружение (уменьшение объема, изменение структуры фасадов, цветового решения, характера отделки фасадных поверхностей, кулисные посадки деревьев)

В части требований к предельным параметрам		
11.	Минимальная площадь земельного участка	Не устанавливается
12.	Максимальная площадь земельного участка	Не устанавливается
13.	Максимальная протяженность земельного	Не устанавливается

	участка вдоль улицы	
14.	Минимальная протяженность земельного участка вдоль улицы	Не устанавливается
15.	Максимальный процент застройки земельного участка	Не более 40 %
16.	Максимальная площадь застройки отдельно стоящего объекта	Не более 300 м ²
17.	Минимальный процент площади озеленения земельного участка	Не менее 30 %
18.	Минимальный отступ от границ земельного участка.	Не устанавливается
19.	Максимальная этажность	Не более 2 этажей
20.	Максимальная отметка от существующего уровня земли	Не более 10 м до конька кровли
21.	Максимальный процент застройки земельного участка прочими зданиями и сооружениями (пристройки, навесы, хозяйственные и временные сооружения)	Не устанавливается
22.	Максимальная высота застройки прочих зданий и сооружений (пристрои, навесы, хозяйственные и временные сооружения)	Не устанавливается
23.	Минимальный размер интервалов в уличном фронте застройки	Не устанавливается
24.	Максимальный размер интервалов в уличном фронте застройки	Не устанавливается
25.	Отступ объекта капитального строительства от охраняемых исторических линий кварталов	Не устанавливается
26.	Ограничения в части проведения работ по размещению информационных стендов, рекламных щитов, вывесок, наружного освещения	- разрешается размещение объектов системы городской ориентирующей информации высотой не более 2,5 м - разрешается размещение вывесок не выше первого этажа здания, строения или сооружений с площадью информационного поля вывески не более 0,5 кв.м

27.	Ограничения в части наружного освещения	- разрешается установка отдельно стоящего оборудования городского освещения, отвечающего характеристикам элементов архитектурной среды
28.	Объемно-пространственные и композиционно-силуэтные характеристики (в том числе угол наклона кровли, мезонин, мансарда, слуховые окна, эркеры, балконы, фронтоны, аттики и прочее)	Не устанавливается
29.	Основные отделочные материалы, заполнение оконных и дверных проемов, козырьки	Не устанавливается
30.	Цветовое решение	Не устанавливается
31.	Элементы благоустройства (в том числе ограды, дорожные покрытия, малые формы)	Не устанавливается
32.	Иные требования	- запрещается прокладка инженерных коммуникаций (сетей поставки воды, тепла, газа, электричества, услуг связи, отводе канализационных стоков) наземным способом - разрешается прокладка инженерных коммуникаций (сетей поставки воды, тепла, электричества, газа, услуг связи, отводе канализационных стоков) подземным способом - разрешается размещение объектов инженерного обеспечения по индивидуальным проектам, с учетом характера сложившейся застройки

- Зона Р-9. Промышленные и коммунально-складские территории.

№ п/п	Наименование характеристик и показателей, отражающих требования к содержанию градостроительного регламента	Значения характеристик и показателей
В части требований к видам разрешенного использования		
1.	Виды использования земельных участков и объектов капитального строительства, включаемые в основные виды разрешенного использования	- коммунальное обслуживание (3.1) <i>(размещение объектов капитального строительства в целях обеспечения населения и организаций коммунальными услугами, в частности: поставка воды, тепла, электричества, газа, предоставление услуг связи, отвод канализационных стоков, очистка</i>

		<p>и уборка объектов недвижимости (котельные, водозаборы, очистные сооружения, насосные станции, водопроводы, линии электропередачи, трансформаторные подстанции, газопроводы, линии связи, телефонные станции, канализация, стоянки, гаражи и мастерские для обслуживания уборочной и аварийной техники, мусоросжигательные</p> <p>и мусороперерабатывающие заводы, полигоны по захоронению и сортировке бытового мусора и отходов, места сбора вещей для их вторичной переработки, а также здания или помещения, предназначенные для приема населения и организаций в связи с предоставлением им коммунальных услуг)</p>
2.	<p>Виды разрешенного использования земельных участков и объектов капитального строительства, включаемые в условно-разрешенные виды разрешенного использования</p>	<p>- легкая промышленность (6.3) (размещение объектов капитального строительства, предназначенных для производства тканей, одежды, электрических (электронных), фармацевтических, стекольных, керамических товаров и товаров повседневного спроса)</p> <p>- пищевая промышленность (6.4) (размещение объектов пищевой промышленности, по переработке сельскохозяйственной продукции способом, приводящим к их переработке в иную продукцию (консервирование, копчение, хлебопечение), в том числе для производства напитков, алкогольных напитков и табачных изделий)</p>
<p>В части требований к ограничениям использования земельных участков и объектов капитального строительства применительно к территориям исторических поселений</p>		
3.	<p>Ограничения изменения параметров (характеристик) градостроительных рубежей</p>	<p>- запрещается изменение сложившихся красных линий кварталов</p> <p>- запрещается организация новых площадей, улиц, проездов и набережных</p>
4.	<p>Ограничения изменения параметров общественных зон (площадей, улиц, проездов)</p>	<p>Не устанавливается</p>
5.	<p>Ограничения изменения параметров земельных участков</p>	<p>Не устанавливается</p>
6.	<p>Ограничения изменения композиционно-пространственного типа</p>	<p>Не устанавливается</p>

	застройки	
7.	Ограничения изменения исторически ценных градостроительных элементов	Не устанавливается
8.	Ограничения изменения характера озеленения земельного участка	Не устанавливается
9.	Ограничения изменения характера благоустройства земельного участка	Не устанавливается
10.	Ограничения сохранения диссонирующих элементов застройки	- разрешается разборка по мере амортизации - разрешается адаптация, направленная на снижение негативного влияния на ценное историческое окружение (уменьшение объема, изменение структуры фасадов, цветового решения, характера отделки фасадных поверхностей, кулисные посадки деревьев)

В части требований к предельным параметрам		
11.	Минимальная площадь земельного участка	Не устанавливается
12.	Максимальная площадь земельного участка	Не устанавливается
13.	Максимальная протяженность земельного участка вдоль улицы	Не устанавливается
14.	Минимальная протяженность земельного участка вдоль улицы	Не устанавливается
15.	Максимальный процент застройки земельного участка	Не более 40 %
16.	Максимальная площадь застройки отдельно стоящего объекта	Не устанавливается
17.	Минимальный процент площади озеленения земельного участка	Не устанавливается
18.	Минимальный отступ от границ земельного участка.	Не устанавливается
19.	Максимальная этажность	Не устанавливается
20.	Максимальная отметка от существующего уровня земли	Не более 10 м до конька кровли

21.	Максимальный процент застройки земельного участка прочими зданиями и сооружениями (пристройки, навесы, хозяйственные и временные сооружения)	Не устанавливается
22.	Максимальная высота застройки прочих зданий и сооружений (пристрои, навесы, хозяйственные и временные сооружения)	Не устанавливается
23.	Минимальный размер интервалов в уличном фронте застройки	Не устанавливается
24.	Максимальный размер интервалов в уличном фронте застройки	Не устанавливается
25.	Отступ объекта капитального строительства от охраняемых исторических линий кварталов	Не устанавливается
26.	Ограничения в части проведения работ по размещению информационных стендов, рекламных щитов, вывесок, наружного освещения	- разрешается размещение объектов системы городской ориентирующей информации высотой не более 2,5 м - разрешается размещение вывесок не выше первого этажа здания, строения или сооружений с площадью информационного поля вывески не более 0,5 кв.м
27.	Ограничения в части наружного освещения	- разрешается установка отдельно стоящего оборудования городского освещения, отвечающего характеристикам элементов архитектурной среды
28.	Объемно-пространственные и композиционно-силуэтные характеристики (в том числе угол наклона кровли, мезонин, мансарда, слуховые окна, эркеры, балконы, фронтоны, аттики и прочее)	Не устанавливается
29.	Основные отделочные материалы, заполнение оконных и дверных проемов, козырьки	Не устанавливается
30.	Цветовое решение	Не устанавливается
31.	Элементы благоустройства (в том числе ограды, дорожные покрытия, малые формы)	Не устанавливается

- Р-10. Территория Знаменского кладбища, включающая историческую и современную зоны.

№ п\п	Наименование характеристик и показателей, отражающих требования к содержанию градостроительного регламента	Значения характеристик и показателей
В части требований к видам разрешенного использования		
1.	Виды использования земельных участков и объектов капитального строительства, включаемые в основные виды разрешенного использования	- Ритуальная деятельность (12.1) <i>(Размещение кладбищ, крематориев и мест захоронения; размещение соответствующих культовых сооружений)</i>

- Р-11. Территории автодорог за пределами исторической части Суздаля.

Территории общего пользования. Регламентные требования не устанавливаются.

Графическое описание требований к градостроительным регламентам
в границах территории исторического поселения федерального значения город Суздаль Владимирской области

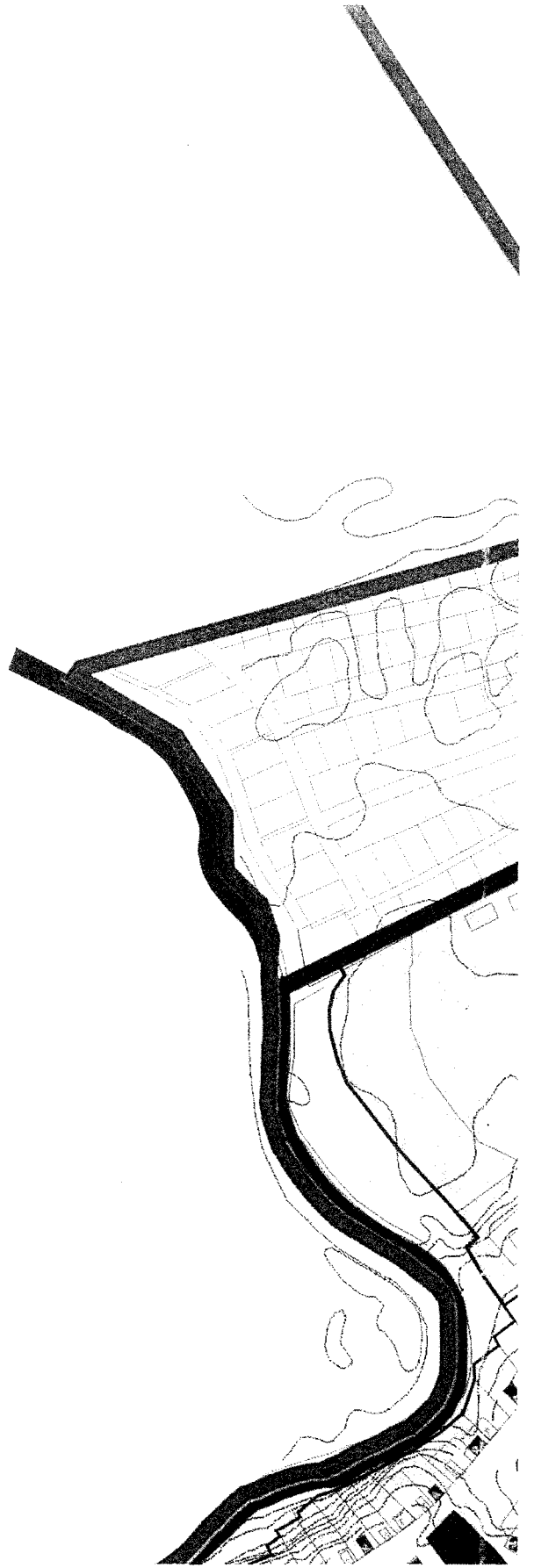


Приложение № 5

УТВЕРЖДЕНО

Приказом Министерства культуры
Российской Федерации
от «15» октября 2016 г.
№ 2246

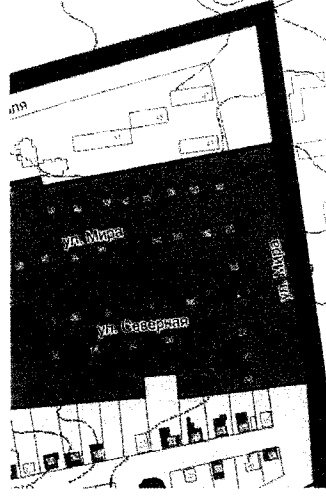
1



2



3





4

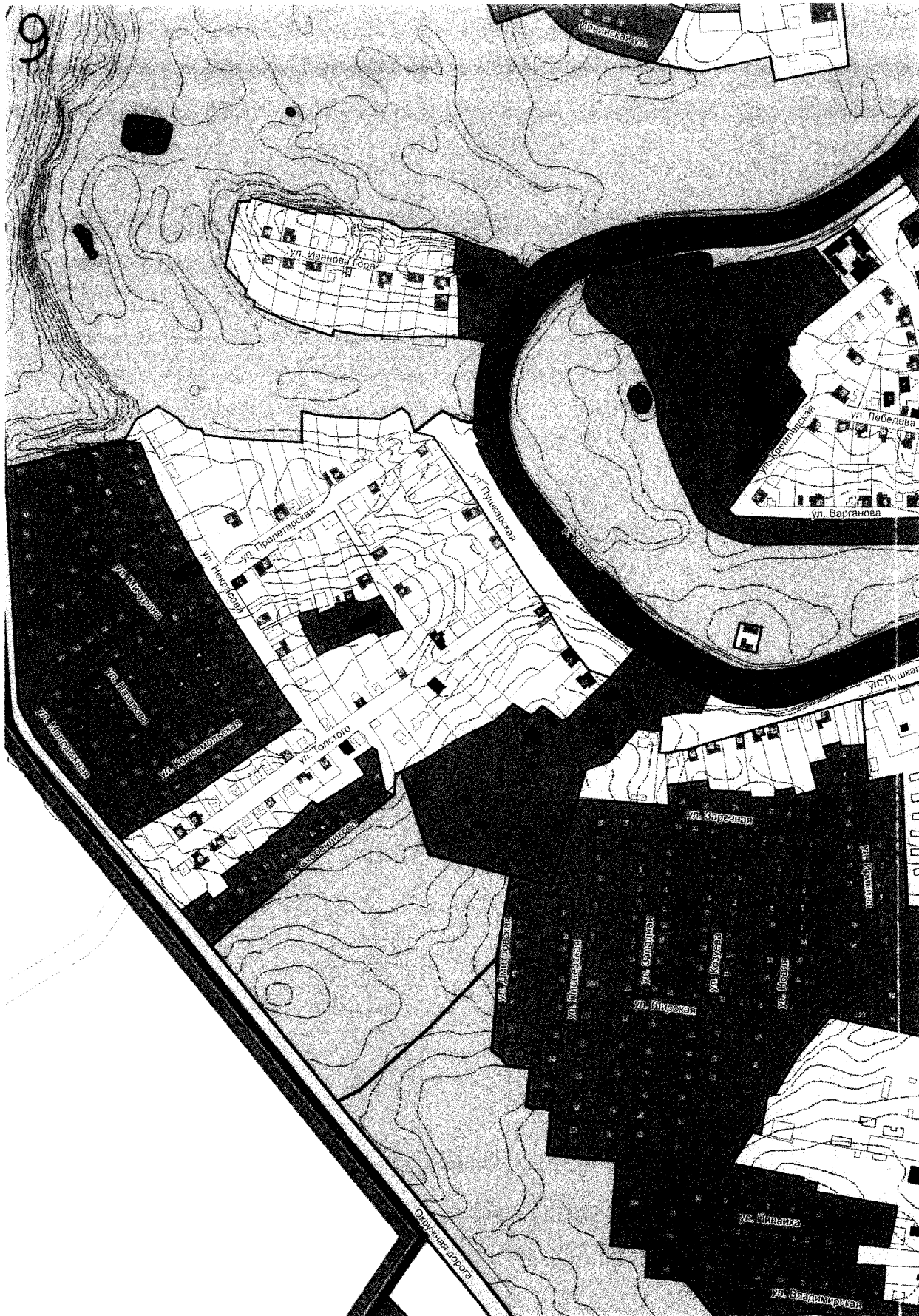


7

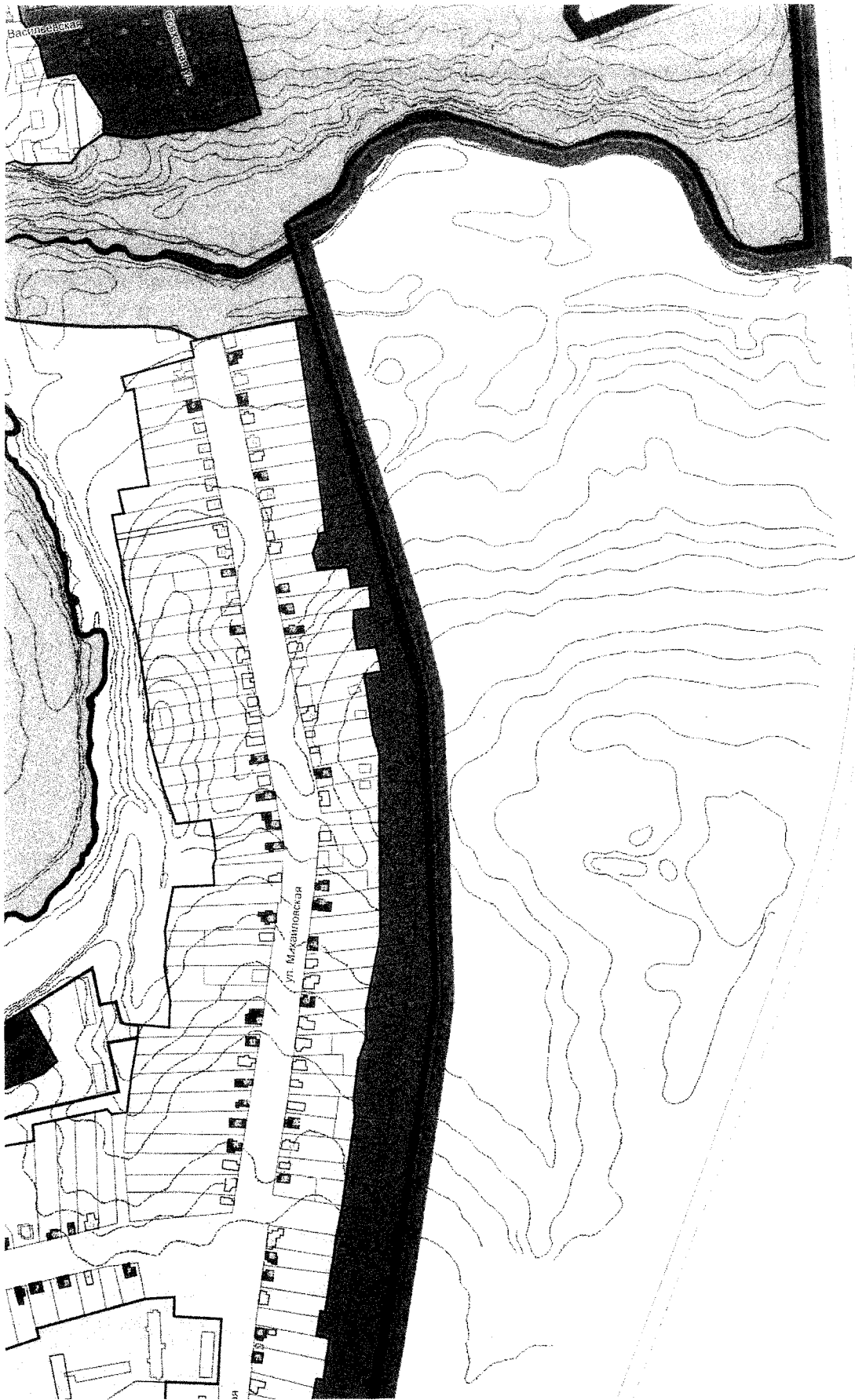


8

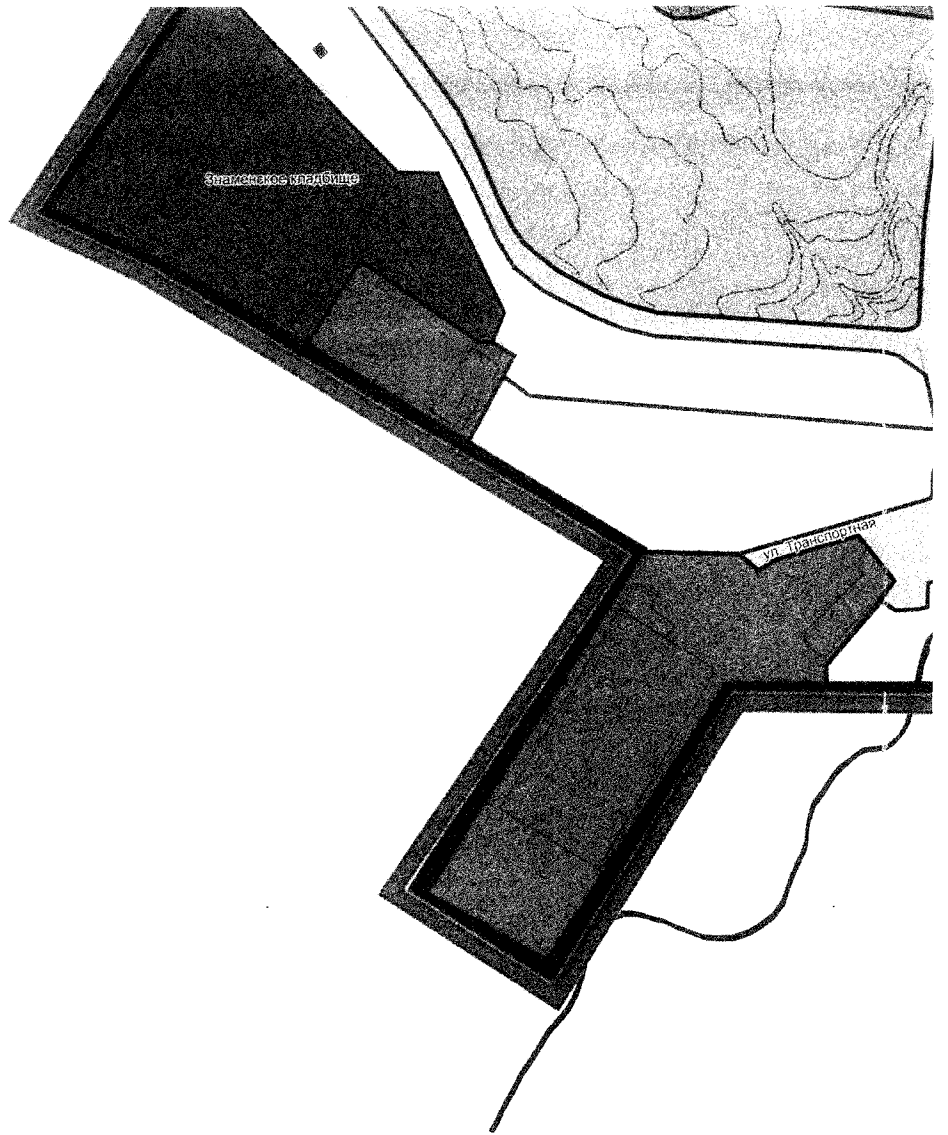


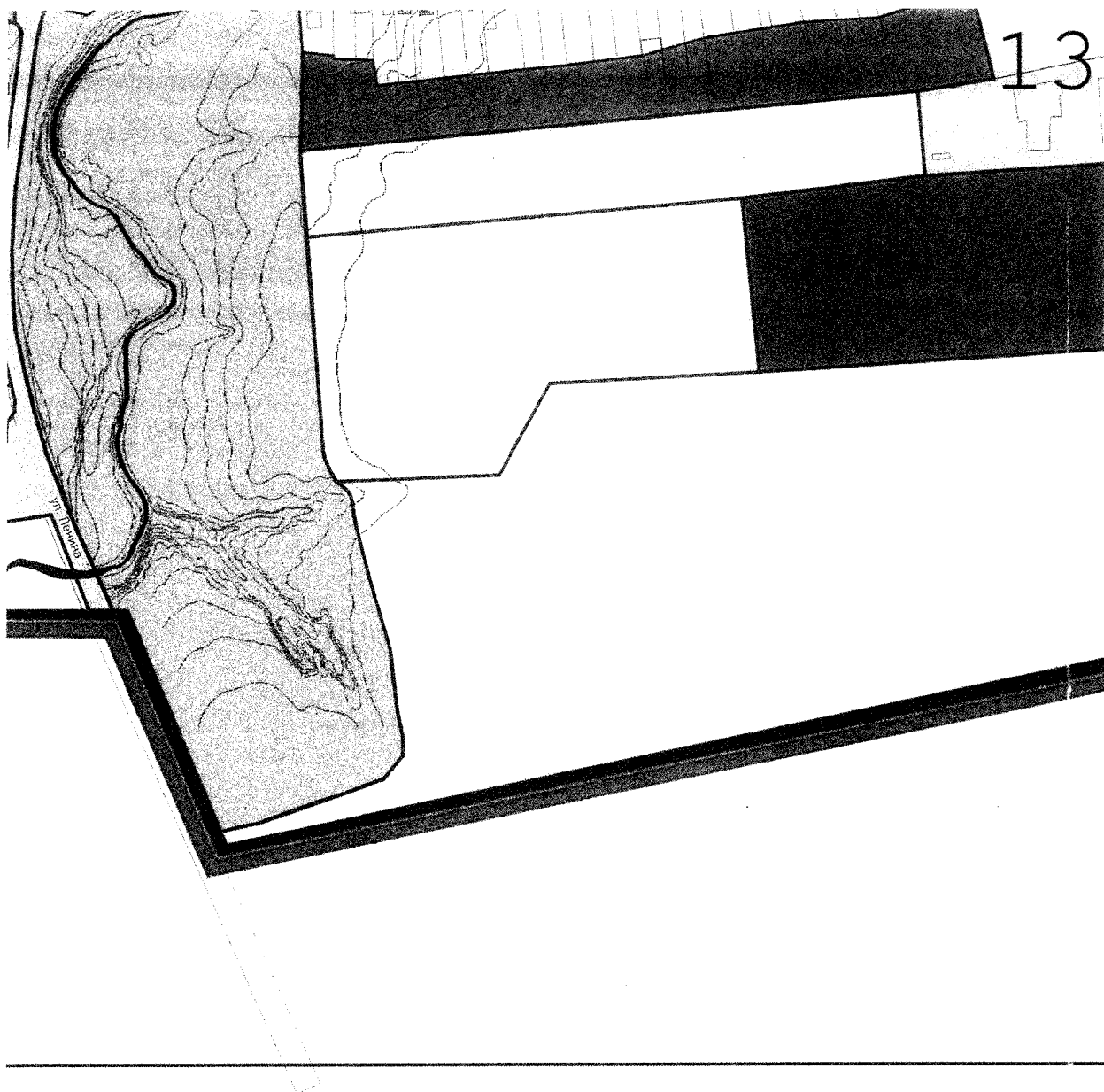


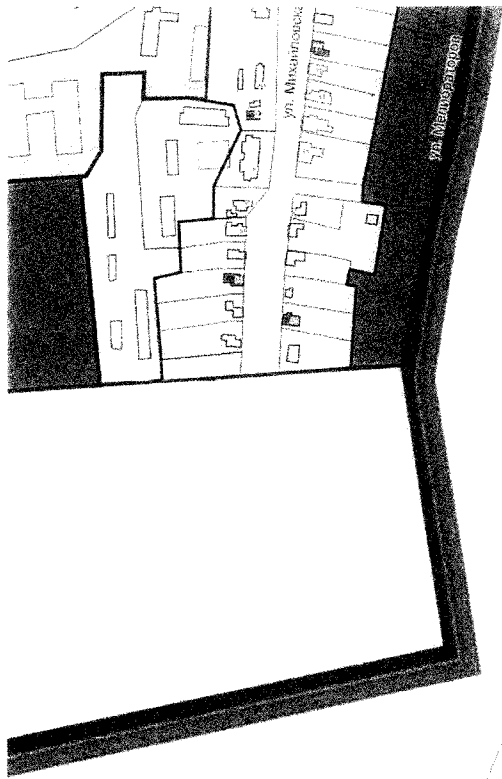




12







Ул. Мирашадон