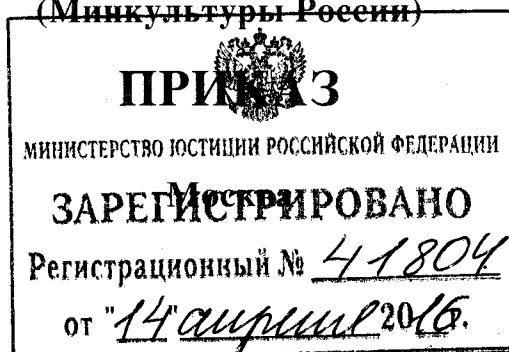




МИНИСТЕРСТВО КУЛЬТУРЫ РОССИЙСКОЙ ФЕДЕРАЦИИ
(Минкультуры России)

16 марта 2016.



№ 611

**О включении выявленного объекта культурного наследия
«Средний рыболовный траулер «СРТ-129»
(Калининградская область, город Калининград, набережная Петра
Великого) в единый государственный реестр объектов культурного
наследия (памятников истории и культуры) народов Российской
Федерации в качестве объекта культурного наследия федерального
значения и утверждении границ его территории**

В соответствии с пунктом 5 статьи 3.1 и статьей 18 Федерального закона от 25 июня 2002 г. № 73-ФЗ «Об объектах культурного наследия (памятниках истории и культуры) народов Российской Федерации» (Собрание законодательства Российской Федерации, 2002, № 26, ст. 2519; 2003, № 9, ст. 805; 2004, № 35, ст. 3607; 2005, № 23, ст. 2203; 2006, № 1, ст. 10; № 52 (ч. I), ст. 5498; 2007, № 1 (ч. I), ст. 21; № 27, ст. 3213; № 43, ст. 5084; № 46, ст. 5554; 2008, № 20, ст. 2251; № 29 (ч. I), ст. 3418; № 30 (ч. II), ст. 3616; 2009, № 51, ст. 6150; 2010, № 43, ст. 5450; № 49, ст. 6424; № 51 (ч. III), ст. 6810; 2011, № 30 (ч. I), ст. 4563; № 45, ст. 6331; № 47, ст. 6606; № 49 (ч. I), ст. 7015, ст. 7026; 2012, № 31, ст. 4322; № 47, ст. 6390; № 50 (ч. V), ст. 6960; 2013, № 17, ст. 2030; № 19, ст. 2331; № 30 (ч. I), ст. 4078; 2014, № 43, ст. 5799; № 49 (ч. VI), ст. 6928; 2015, № 10, ст. 1420; № 29 (ч. I), ст. 4359; № 51 (ч. III), ст. 7237; 2016, № 1 (ч. I), ст. 28, ст. 79), подпунктом 5.4.3 Положения о Министерстве культуры Российской Федерации, утвержденного постановлением Правительства Российской Федерации от 20 июля 2011 г. № 590 (Собрание законодательства Российской Федерации, 2011, № 31, ст. 4758; № 44, ст. 6272; 2012, № 6, ст. 688; № 17,

ст. 2018; № 26, ст. 3524; № 37, ст. 5001; № 39, ст. 5270; 2013, № 3, ст. 204; № 8, ст. 841; № 31, ст. 4239; № 33, ст. 4386; № 41, ст. 5182; № 45, ст. 5822; 2014, № 9, ст. 909; № 30 (ч. II), ст. 4305; № 40 (ч. III), ст. 5426; № 48, ст. 6860; 2015, № 2, ст. 491; № 4, ст. 664; № 9, ст. 1339, № 17 (ч. IV), ст. 2565; № 18, ст. 2728; № 20, ст. 2919; 2016, № 2 (ч. I), ст. 325) п р и к а з ы в а ю :

1. Включить выявленный объект культурного наследия (памятник) «Средний рыболовный траулер «СРТ-129» (Калининградская область, город Калининград, набережная Петра Великого) в единый государственный реестр объектов культурного наследия (памятников истории и культуры) народов Российской Федерации в качестве объекта культурного наследия федерального значения.

2. Утвердить границы территории объекта культурного наследия федерального значения «Средний рыболовный траулер «СРТ-129» (Калининградская область, город Калининград, набережная Петра Великого) согласно приложению к настоящему приказу.


3. Контроль за исполнением настоящего приказа возложить на статс-секретаря – заместителя Министра культуры Российской Федерации Г.У.Пирумова.

Министр

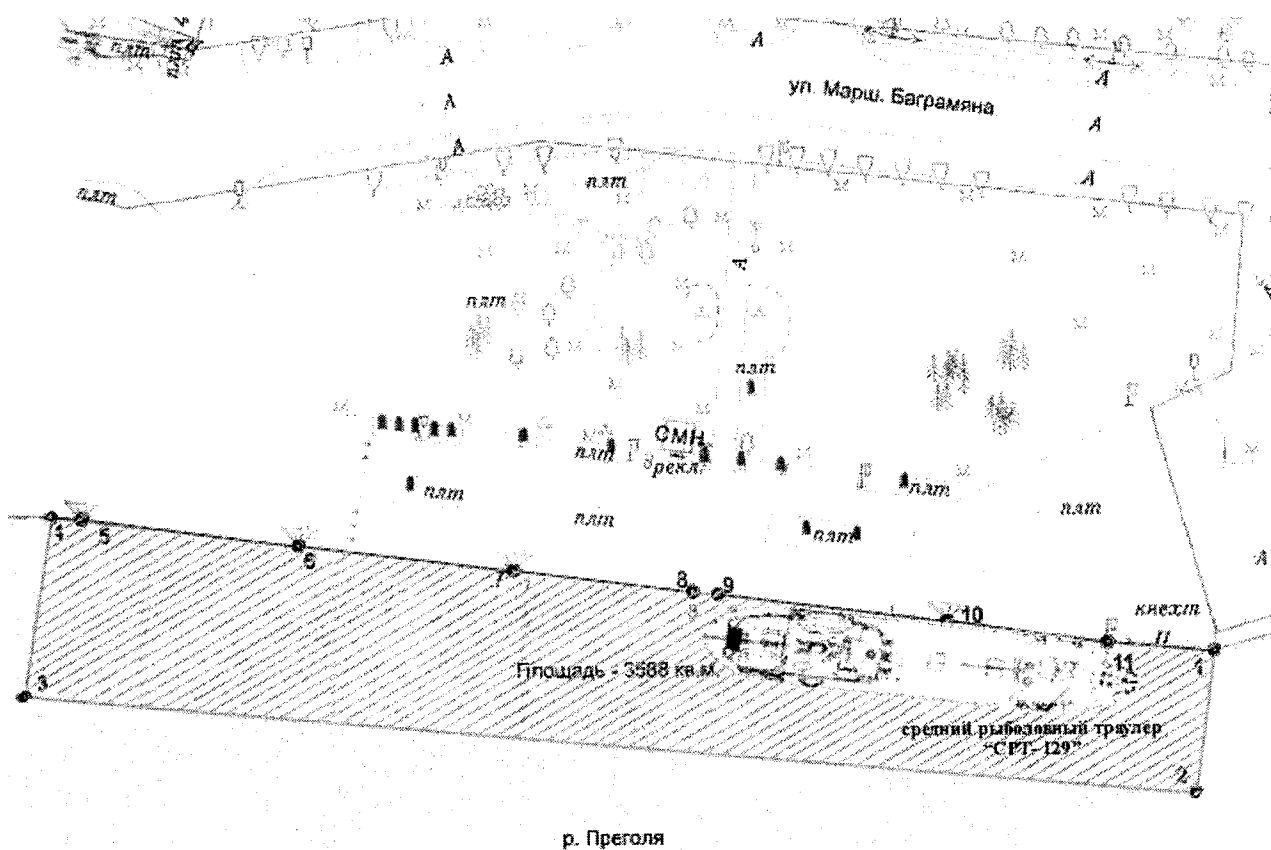


В.Р.Мединский

Копия верна
Консультант отдела делопроизводства и архива
Департамента управления делами
Печникова И. В.



**Схема границ территории
объекта культурного наследия федерального значения
«Средний рыболовный траулер «СРТ-129»
(Калининградская область, г. Калининград, набережная Петра Великого)**



Условные обозначения

- Граница территории
- 1 Поворотные точки

**Описание границ территории объекта культурного наследия
федерального значения «Средний рыболовный траулер «СРТ-129»
(Калининградская область, г. Калининград, набережная Петра Великого)**

Судно ошвартовано в городе Калининграде у правого берега реки Преголя, левым бортом к берегу и крепится через резиновые кранцы к причальной стенке из гранита длиной 66 метров, возле музея мирового океана города Калининграда, Калининградской области.

Причал составляет часть южной границы земельного участка с кадастровым номером 39:15:132332:29.

Границы территории объекта культурного наследия, площадью 3588 кв.м., проходят по причальной стенке из гранита длиной 66 метров, ограждённой металлическим ограждением на расстоянии 0,5 метров от уреза воды, границами поворотных точек которой являются координаты: 4. Ш=54 42 23 33425; Д= 20 30 12 37769, 5. Ш=54 42 23 31971; Д= 20 30 12 61746, 6. Ш=54 42 23 21590; Д= 20 30 14 27629, 7. Ш=54 42 23 11140; Д= 20 30 15 92787, 8. Ш=54 42 23 02393; Д= 20 30 17 31397, 9. Ш=54 42 23 01213; Д= 20 30 17 51237, 10. Ш=54 42 22 90155; Д= 20 30 19 26175, 11. Ш=54 42 22 81155; Д= 20 30 20 50658, 1. Ш=54 42 22 77419; Д= 20 30 21 33581, далее по водному пространству акватории реки Преголя города Калининграда, ограниченному условными линиями: от точки 1 с координатами Ш=54 42 22 77419; Д= 20 30 21 33581, против часовой стрелки, по условной линии до точки 2 с координатами Ш=54 42 22 14107; Д= 20 30 21 19998, далее по условной линии вдоль правого борта судна до точки 3 с координатами . Ш=54 42 22 54042; Д= 20 30 12 16791, далее по условной линии до точки 4 с координатами Ш=54 42 23 33425; Д= 20 30 12 37769.

**Каталог координат характерных (поворотных) точек
границ территории объекта культурного наследия
федерального значения «Средний рыболовный траулер «СРТ-129»
(Калининградская область, г. Калининград, набережная Петра Великого)**

Номер п/п	Широта	Долгота
	гр. мин. сек.	гр. мин. сек.
1	54° 42' 22.77419"	20° 30' 21.33581"
2	54° 42' 22.14107"	20° 30' 21.19998"
3	54° 42' 22.54042"	20° 30' 12.16791"
4	54° 42' 23.33425"	20° 30' 12.37769"
5	54° 42' 23.31971"	20° 30' 12.61746"
6	54° 42' 23.21590"	20° 30' 14.27629"
7	54° 42' 23.11140"	20° 30' 15.92787"
8	54° 42' 23.02393"	20° 30' 17.31397"
9	54° 42' 23.01213"	20° 30' 17.51237"
10	54° 42' 22.90155"	20° 30' 19.26175"
11	54° 42' 22.81155"	20° 30' 20.50658"
1	54° 42' 22.77419"	20° 30' 21.33581"