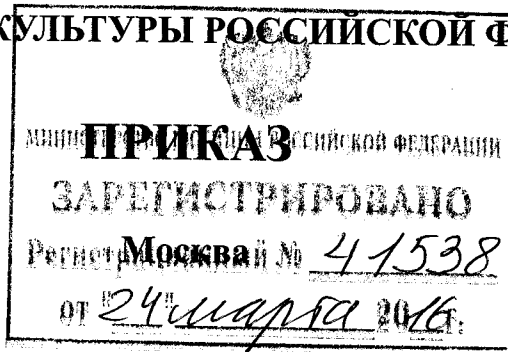




МИНИСТЕРСТВО КУЛЬТУРЫ РОССИЙСКОЙ ФЕДЕРАЦИИ



14 января 2016г.

№ 32

**Об утверждении границ зон охраны объекта культурного наследия федерального значения «Церковь Благовещения на Рюриковом городище (руины), XII - XV вв.», включенного в Список всемирного наследия, а также режимов использования земель и требований к градостроительным регламентам в границах данных зон**

В соответствии с пп. 16 п. 1 ст. 9 Федерального закона от 25 июня 2002 г. № 73-ФЗ «Об объектах культурного наследия (памятниках истории и культуры) народов Российской Федерации» (Собрание законодательства Российской Федерации, 2002, № 26, ст. 2519; 2003, № 9, ст. 805; 2004, № 35, ст. 3607; 2005, № 23, ст. 2203; 2006, № 1, ст. 10; № 52 (ч. 1), ст. 5498; 2007, № 1 (ч. 1), ст. 21; № 27, ст. 3213; № 43, ст. 5084; № 46, ст. 5554; 2008, № 20, ст. 2251; № 29 (ч. 1), ст. 3418; № 30 (ч. 2), ст. 3616; 2009, № 51, ст. 6150; 2010, № 43, ст. 5450; № 49, ст. 6424; № 51 (ч. 3), ст. 6810; 2011, № 30 (ч. 1), ст. 4563; № 45, ст. 6331; № 47, ст. 6606; № 49 (ч. 1), ст. 7015, ст. 7026; 2012, № 31, ст. 4322; № 47, ст. 6390; № 50 (ч. 5), ст. 6960; 2013, № 17, ст. 2030; № 19, ст. 2331; № 30 (ч.1), ст. 4078; 2014, № 43, ст. 5799; № 49 (ч. 6), ст.6928; 2015, № 10, ст. 1420; № 29 (ч. 1), ст. 4359, № 51 (ч. 3), ст. 7237, официальный интернет-портал правовой информации <http://www.pravo.gov.ru>, 29 декабря 2015 г., № 0001201512290029; 30 декабря 2015 г. № 0001201512300121) и п. 13 Положения о зонах охраны объектов культурного наследия (памятников истории и культуры) народов Российской Федерации, утвержденного постановлением Правительства Российской Федерации от 12 сентября 2015 г. № 972 (Официальный интернет-портал правовой информации <http://www.pravo.ru>, 17 сентября 2015 г., № 0001201509170006),  
п р и к а з ы в а ю:

1. Утвердить границы зон охраны объекта культурного наследия федерального значения «Церковь Благовещения на Рюриковом городище (руины), XII - XV вв.», включенного в Список всемирного наследия, согласно приложению № 1.

2. Утвердить режимы использования земель и требования к градостроительным регламентам в границах зон охраны объекта культурного наследия федерального значения «Церковь Благовещения на Рюриковом городище (руины), XII - XV вв.», включенного в Список всемирного наследия, согласно приложению № 2.

3. Департаменту управления имуществом и инвестиционной политики (Б.Д. Мазо) обеспечить внесение сведений о наличии зон охраны объекта культурного наследия федерального значения «Церковь Благовещения на Рюриковом городище (руины), XII - XV вв.», включенного в Список всемирного наследия, расположенного по адресу: Новгородская область, Новгородский район, в единый государственный реестр объектов культурного наследия (памятников истории и культуры) народов Российской Федерации.

4. Контроль за исполнением настоящего приказа возложить на статс-секретаря – заместителя Министра культуры Российской Федерации Г.У.Пирумова.

Министр



В.Р.Мединский

УТВЕРЖДЕНО  
приказом Министерства культуры  
Российской Федерации  
от « 14 » января 2016 г.  
№ 32

**Описание границ зон охраны объекта культурного наследия  
федерального значения «Церковь Благовещения на Рюриковом  
городище (руины), XII - XV вв.», включенного в Список всемирного  
наследия**

**I. Охранная зона - ОЗ**

**Участок ОЗ**

1. Линия внешней границы охранной зоны объекта культурного наследия проходит с востока на запад, северо-запад и север по южной и западной границам территории древнего городища (характерные точки 1-109); далее проходит на северо-восток и восток до восточной оконечности территории древнего городища (характерные точки 109-137), далее на юго-запад до южной границы территории древнего городища (характерные точки 137-1).

2. Линия внутренней границы охранной зоны объекта культурного наследия проходит на северо-запад вдоль пешеходной дорожки до памятного знака «Княжий камень» (характерные точки 188-207); далее проходит на северо-запад (характерные точки 207-221) и на север (характерные точки 221-232) вдоль пешеходной дорожки, идущей параллельно берегу реки Волхов; далее проходит на восток (характерные точки 232-236), северо-восток (характерные точки 236-237) и север (характерные точки 237-238) по ограде частного жилого владения расположенного к северу от памятника; далее поворачивает под прямым углом и проходит на восток по границе кладбища (характерные точки 238-240); далее проходит на юг до пешеходной дорожки (характерные точки 240-188).

**II. Зона охраняемого природного ландшафта - ЗОЛ**

**Участок ЗОЛ-1**

3. Линия внешней границы участка зоны охраняемого природного ландшафта проходит с востока на запад от протоки реки Спасской вдоль

северной границы нижнего уровня берега Сиверсова канала (характерные точки 1-18); далее проходит на северо-запад вдоль границы устья Сиверсова канала (характерные точки 18-20), далее на север вдоль восточной границы нижнего уровня берега реки Волхов (характерные точки 20-34); далее на северо-восток по южному берегу реки Малый Волховец (характерные точки 34-42); далее на юг по западному берегу реки Малый Волховец (характерные точки 42-45); далее на юг по западным берегам безымянной протоки и реки Спасской - старому руслу реки Малый Волховец (характерные точки 45-1).

4. Линия внутренней границы участка зоны охраняемого природного ландшафта объекта культурного наследия проходит с востока на запад, северо-запад и север по южной и западной границам территории древнего городища (характерные точки 77-185); далее проходит на северо-восток и восток до восточной оконечности территории древнего городища (характерные точки 185-213), далее на юго-запад до южной границы территории древнего городища (характерные точки 213-77).

#### Участок ЗОЛ-2

5. Линия границы участка зоны охраняемого природного ландшафта проходит на восток по южному берегу Сиверсова канала (характерные точки 1-21), далее проходит на юго-запад (характерные точки 21-29); далее проходит на север по восточному берегу реки Волхов (характерные точки 29-1).

#### Каталог координат характерных точек внешней границы охранной зоны - ОЗ объекта культурного наследия федерального значения «Церковь Благовещения на Рюриковом городище (руины), XII - XV вв.», включенного в Список всемирного наследия

Наименование (номер) характерной точки	Координаты, м	
	Система координат МСК-53	
	Метод определения координат – картометрический, Средняя квадратическая погрешность положения характерной точки – 0.1 м	
	Координата X	Координата Y
1	574293.99	2180983.09
2	574294.85	2180983.75
3	574296.02	2180985
4	574297.6	2180986.88
5	574299.48	2180989.36
6	574300.58	2180991.08
7	574301.75	2180993.22
8	574302.35	2180994.64

9	574302.98	2180995.88
10	574309.03	2181012.99
11	574318.59	2181034.27
12	574333.92	2181062.01
13	574350.68	2181085.22
14	574374.11	2181127.39
15	574386.19	2181145.75
16	574398.55	2181160.86
17	574408.35	2181175.18
18	574415.22	2181197.25
19	574414.18	2181220.09
20	574420.12	2181259.5
21	574421.88	2181285.83
22	574425.07	2181324.05
23	574420.86	2181352.59
24	574416.63	2181367.94
25	574410.8	2181412.69
26	574405.63	2181452.32
27	574397.81	2181474.7
28	574391.4	2181483.19
29	574383.97	2181485.2
30	574374.44	2181483.59
31	574363.39	2181477.56
32	574345.05	2181458.6
33	574328.14	2181444.47
34	574306.65	2181428.33
35	574294.37	2181419.12
36	574287.64	2181410.89
37	574284.29	2181403.25
38	574279.15	2181381.05
39	574276.16	2181368.15
40	574267.11	2181350.5
41	574252.04	2181332
42	574241.07	2181318.34
43	574230.25	2181309.98
44	574211.92	2181298.17
45	574198.51	2181287.16

46	574189.36	2181279.06
47	574180.94	2181275.06
48	574169.28	2181267.74
49	574158.96	2181261.26
50	574149.49	2181261.26
51	574136.55	2181258.49
52	574132.61	2181253.59
53	574129.72	2181246.71
54	574129.72	2181237.87
55	574128.81	2181229.26
56	574125.5	2181224.62
57	574121.67	2181221.5
58	574108.18	2181212.64
59	574098.28	2181200.87
60	574088.18	2181196.94
61	574074.01	2181193.7
62	574062.26	2181184.52
63	574057.76	2181172.21
64	574041.13	2181156.88
65	574035.03	2181146.51
66	574029.77	2181128.39
67	574017.31	2181108.81
68	574016.13	2181107.77
69	574014.64	2181105.83
70	574013.17	2181103.27
71	574012.1	2181101.75
72	574010.27	2181099.6
73	574008.83	2181098.23
74	574007.25	2181096.45
75	574006.16	2181094.64
76	574005.35	2181092.99
77	574002.82	2181089.59
78	574002.01	2181087.2
79	574001.36	2181085.61
80	573999.9	2181082.51
81	574000.22	2181080.17
82	574000.88	2181074.21

83	574000.98	2181071.21
84	574001.47	2181066.24
85	574001.77	2181064.4
86	574001.99	2181057.27
87	574001.99	2181054.27
88	574001.96	2181051.87
89	574002.13	2181049.48
90	574002.56	2181046.98
91	574002.88	2181044.58
92	574003.16	2181041.81
93	574003.62	2181039.39
94	574004.15	2181037.04
95	574004.34	2181035.55
96	574004.38	2181034.46
97	574004.41	2181033.46
98	574004.42	2181033.23
99	574009.09	2181034.14
100	574010.74	2181027.77
101	574011.12	2181026.32
102	574012.15	2181022.03
103	574009.57	2181021.48
104	574009.63	2181019.46
105	574009.56	2181017.24
106	574009.73	2181015.28
107	574009.91	2181014.14
108	574010.15	2181013.38
109	574010.66	2181012.82
110	574011.74	2181012.13
111	574012.93	2181011.45
112	574013.28	2181010.95
113	574013.38	2181010.44
114	574013.31	2181010.08
115	574012.75	2181009.41
116	574011.83	2181008.8
117	574010.68	2181008.18
118	574009.63	2181007.49
119	574009.09	2181006.76

120	574008.93	2181006.1
121	574009.08	2181004.93
122	574009.65	2181003.25
123	574010.42	2181001.78
124	574011.55	2180999.85
125	574011.93	2180998.7
126	574012.6	2180996.86
127	574013.5	2180994.85
128	574014.25	2180993.4
129	574014.98	2180992.29
130	574017.39	2180989.25
131	574018.63	2180987.68
132	574018.85	2180987.4
133	574021.28	2180984.77
134	574023.71	2180982.22
135	574024.35	2180980.74
136	574026.29	2180979.02
137	574032.92	2180974.07
138	574038.83	2180971.12
139	574045.11	2180970.17
140	574046.05	2180970.14
141	574047.35	2180970.63
142	574048.53	2180970.66
143	574049.33	2180970.25
144	574052.5	2180968.02
145	574060.89	2180966.61
146	574062.1	2180966.35
147	574065.52	2180966.34
148	574068.63	2180966.84
149	574072.26	2180967.86
150	574075.95	2180969.02
151	574078.04	2180969.56
152	574084.11	2180970.8
153	574090.41	2180971.98
154	574094.49	2180972.52
155	574100.55	2180972.72
156	574102.24	2180972.74



157	574108.21	2180973.62
158	574113.65	2180974.01
159	574115.87	2180974.36
160	574120.15	2180975.66
161	574122.01	2180975.68
162	574130.01	2180974.65
163	574134.05	2180972.52
164	574136.37	2180971.73
165	574141.46	2180970.95
166	574144.79	2180970.69
167	574148.51	2180970.69
168	574150.98	2180970.86
169	574152.05	2180971.13
170	574152.67	2180971.42
171	574153.15	2180971.76
172	574153.52	2180972.19
173	574154.37	2180974.04
174	574155.13	2180975.25
175	574155.97	2180976
176	574156.58	2180976.33
177	574158.24	2180976.57
178	574159.2	2180976.52
179	574160.95	2180976.15
180	574163.83	2180976
181	574164.6	2180975.86
182	574172.39	2180975.3
183	574189.59	2180978.26
184	574190.97	2180978.62
185	574196.23	2180979.53
186	574274.31	2180984.77
187	574282.82	2180984.13

**Каталог координат характерных точек внутренней границы охранной  
зоны - ОЗ объекта культурного наследия федерального значения  
«Церковь Благовещения на Рюриковом городище (руины), XII - XV вв.»,  
включенного в Список всемирного наследия**

Наименование (номер) характерной точки	Координаты, м	
	Система координат МСК-53	
	Метод определения координат – картометрический, Средняя квадратическая погрешность положения характерной точки – 0.1 м	
	Координата X	Координата Y
188	574080.33	2181068.14
189	574080.48	2181065.72
190	574080.69	2181062.35
191	574080.87	2181059.68
192	574082.55	2181053.06
193	574083.31	2181050.06
194	574084.22	2181046.51
195	574084.83	2181044.09
196	574085.39	2181041.9
197	574086.46	2181037.68
198	574087.52	2181033.48
199	574088.41	2181030.01
200	574090.15	2181023.15
201	574091.37	2181018.34
202	574092.47	2181014
203	574093.21	2181012.3
204	574093.46	2181011.74
205	574094.13	2181010.19
206	574095.25	2181007.62
207	574095.87	2181006.2
208	574098.48	2181001.79
209	574100.45	2180998.47
210	574101.29	2180997.07
211	574103.44	2180993.44
212	574104.77	2180991.2
213	574106.33	2180989.08
214	574108.07	2180986.73

215	574110.91	2180984.31
216	574112.62	2180982.85
217	574114.47	2180981.28
218	574116.14	2180980.72
219	574117.87	2180980.14
220	574119.92	2180980.01
221	574123.13	2180979.81
222	574128.87	2180979.46
223	574136.79	2180980.2
224	574144.39	2180980.92
225	574153.43	2180981.76
226	574157.93	2180982.19
227	574166.95	2180983.03
228	574171.46	2180983.45
229	574175.97	2180983.88
230	574180.48	2180984.3
231	574185.38	2180984.76
232	574184.28	2180991.5
233	574183.08	2180998.24
234	574172.88	2181037.71
235	574175.18	2181049.53
236	574180.58	2181057.1
237	574190.58	2181057.48
238	574190.49	2181059.17
239	574189.88	2181070.66
240	574169.65	2181072.02
241	574083.87	2181077.78
242	574079.67	2181078.39

**Каталог координат характерных точек внешней границы участка зоны охраняемого природного ландшафта - ЗОЛ-1 объекта культурного наследия федерального значения «Церковь Благовещения на Рюриковом городище (руины), XII - XV вв.», включенного в Список всемирного наследия**

Наименование (номер) характерной точки	Координаты, м	
	Система координат МСК-53	
	Метод определения координат – картометрический, Средняя квадратическая погрешность положения характерной точки – 0.1 м	
	Координата X	Координата Y
1	573787.27	2181844.26
2	573776.5	2181826.64
3	573771.49	2181804.14
4	573772.03	2181775.92
5	573776.15	2181734.48
6	573792.17	2181669.37
7	573812.34	2181599.57
8	573824.4	2181532.79
9	573846.25	2181469.13
10	573861.4	2181390.94
11	573892.29	2181276.78
12	573911.83	2181164.41
13	573930.11	2181078.05
14	573932.79	2181037.39
15	573938.74	2180998.32
16	573952.76	2180955.89
17	573967.06	2180932.94
18	573992.8	2180910.59
19	574024.52	2180892.43
20	574059.75	2180873.13
21	574100.43	2180869.43
22	574312.9	2180883.54
23	574396.97	2180897.22
24	574530.4	2180908.76
25	574560.2	2180906.46
26	574615.84	2180919.58

27	574653.39	2180917.21
28	574691.51	2180914.8
29	574718.1	2180904.24
30	574769.03	2180902.25
31	574918.07	2180903.98
32	575053.09	2180904.63
33	575149.89	2180904.55
34	575236.92	2180935.17
35	575308.86	2180978.73
36	575345.09	2181018.98
37	575463.76	2181216.01
38	575618.8	2181463.47
39	575638.65	2181516.69
40	575645.66	2181562.44
41	575638.48	2181595.65
42	575600.61	2181619.11
43	575453.32	2181651.88
44	575432.98	2181654.72
45	575425.28	2181651
46	575403.78	2181571.07
47	575380.31	2181531.91
48	575355.63	2181497.87
49	575316.98	2181466.57
50	575240.02	2181428.16
51	575201.62	2181414.7
52	575178.65	2181411.19
53	575116.16	2181405.71
54	575047.39	2181406.67
55	575002.84	2181408.57
56	574952.02	2181416.92
57	574922.87	2181427.52
58	574900	2181431.67
59	574866.41	2181443.26
60	574816.43	2181457.17
61	574702.28	2181508.94
62	574678.44	2181517.27
63	574663.4	2181520.47

64	574579.27	2181572.19
65	574507.96	2181625.32
66	574464.75	2181657.36
67	574413.17	2181696.03
68	574363.94	2181729.28
69	574335.09	2181748.86
70	574291.39	2181749.65
71	574234.76	2181750.72
72	574031.21	2181732.07
73	573977.17	2181752.45
74	573937.06	2181767.58
75	573807.59	2181845.45
76	573800.34	2181849.81

**Каталог координат характерных точек внутренней границы участка  
зоны охраняемого природного ландшафта - ЗОЛ-1 объекта культурного  
наследия федерального значения «Церковь Благовещения на  
Рюриковом городище (руины), XII - XV вв.», включенного в Список  
всемирного наследия**

Наименование (номер) характерной точки	Координаты, м Система координат МСК-53 Метод определения координат – картометрический, Средняя квадратическая погрешность положения характерной точки – 0.1 м	
	Координата X	Координата Y
77	574293.99	2180983.09
78	574294.85	2180983.75
79	574296.02	2180985
80	574297.6	2180986.88
81	574299.48	2180989.36
82	574300.58	2180991.08
83	574301.75	2180993.22
84	574302.35	2180994.64
85	574302.98	2180995.88
86	574309.03	2181012.99
87	574318.59	2181034.27

88	574333.92	2181062.01
89	574350.68	2181085.22
90	574374.11	2181127.39
91	574386.19	2181145.75
92	574398.55	2181160.86
93	574408.35	2181175.18
94	574415.22	2181197.25
95	574414.18	2181220.09
96	574420.12	2181259.5
97	574421.88	2181285.83
98	574425.07	2181324.05
99	574420.86	2181352.59
100	574416.63	2181367.94
101	574410.8	2181412.69
102	574405.63	2181452.32
103	574397.81	2181474.7
104	574391.4	2181483.19
105	574383.97	2181485.2
106	574374.44	2181483.59
107	574363.39	2181477.56
108	574345.05	2181458.6
109	574328.14	2181444.47
110	574306.65	2181428.33
111	574294.37	2181419.12
112	574287.64	2181410.89
113	574284.29	2181403.25
114	574279.15	2181381.05
115	574276.16	2181368.15
116	574267.11	2181350.5
117	574252.04	2181332
118	574241.07	2181318.34
119	574230.25	2181309.98
120	574211.92	2181298.17
121	574198.51	2181287.16
122	574189.36	2181279.06
123	574180.94	2181275.06
124	574169.28	2181267.74

125	574158.96	2181261.26
126	574149.49	2181261.26
127	574136.55	2181258.49
128	574132.61	2181253.59
129	574129.72	2181246.71
130	574129.72	2181237.87
131	574128.81	2181229.26
132	574125.5	2181224.62
133	574121.67	2181221.5
134	574108.18	2181212.64
135	574098.28	2181200.87
136	574088.18	2181196.94
137	574074.01	2181193.7
138	574062.26	2181184.52
139	574057.76	2181172.21
140	574041.13	2181156.88
141	574035.03	2181146.51
142	574029.77	2181128.39
143	574017.31	2181108.81
144	574016.13	2181107.77
145	574014.64	2181105.83
146	574013.17	2181103.27
147	574012.1	2181101.75
148	574010.27	2181099.6
149	574008.83	2181098.23
150	574007.25	2181096.45
151	574006.16	2181094.64
152	574005.35	2181092.99
153	574002.82	2181089.59
154	574002.01	2181087.2
155	574001.36	2181085.61
156	573999.9	2181082.51
157	574000.22	2181080.17
158	574000.88	2181074.21
159	574000.98	2181071.21
160	574001.47	2181066.24
161	574001.77	2181064.4



162	574001.99	2181057.27
163	574001.99	2181054.27
164	574001.96	2181051.87
165	574002.13	2181049.48
166	574002.56	2181046.98
167	574002.88	2181044.58
168	574003.16	2181041.81
169	574003.62	2181039.39
170	574004.15	2181037.04
171	574004.34	2181035.55
172	574004.38	2181034.46
173	574004.41	2181033.46
174	574004.42	2181033.23
175	574009.09	2181034.14
176	574010.74	2181027.77
177	574011.12	2181026.32
178	574012.15	2181022.03
179	574009.57	2181021.48
180	574009.63	2181019.46
181	574009.56	2181017.24
182	574009.73	2181015.28
183	574009.91	2181014.14
184	574010.15	2181013.38
185	574010.66	2181012.82
186	574011.74	2181012.13
187	574012.93	2181011.45
188	574013.28	2181010.95
189	574013.38	2181010.44
190	574013.31	2181010.08
191	574012.75	2181009.41
192	574011.83	2181008.8
193	574010.68	2181008.18
194	574009.63	2181007.49
195	574009.09	2181006.76
196	574008.93	2181006.1
197	574009.08	2181004.93
198	574009.65	2181003.25

199	574010.42	2181001.78
200	574011.55	2180999.85
201	574011.93	2180998.7
202	574012.6	2180996.86
203	574013.5	2180994.85
204	574014.25	2180993.4
205	574014.98	2180992.29
206	574017.39	2180989.25
207	574018.63	2180987.68
208	574018.85	2180987.4
209	574021.28	2180984.77
210	574023.71	2180982.22
211	574024.35	2180980.74
212	574026.29	2180979.02
213	574032.92	2180974.07
214	574038.83	2180971.12
215	574045.11	2180970.17
216	574046.05	2180970.14
217	574047.35	2180970.63
218	574048.53	2180970.66
219	574049.33	2180970.25
220	574052.5	2180968.02
221	574060.89	2180966.61
222	574062.1	2180966.35
223	574065.52	2180966.34
224	574068.63	2180966.84
225	574072.26	2180967.86
226	574075.95	2180969.02
227	574078.04	2180969.56
228	574084.11	2180970.8
229	574090.41	2180971.98
230	574094.49	2180972.52
231	574100.55	2180972.72
232	574102.24	2180972.74
233	574108.21	2180973.62
234	574113.65	2180974.01
235	574115.87	2180974.36

236	574120.15	2180975.66
237	574122.01	2180975.68
238	574130.01	2180974.65
239	574134.05	2180972.52
240	574136.37	2180971.73
241	574141.46	2180970.95
242	574144.79	2180970.69
243	574148.51	2180970.69
244	574150.98	2180970.86
245	574152.05	2180971.13
246	574152.67	2180971.42
247	574153.15	2180971.76
248	574153.52	2180972.19
249	574154.37	2180974.04
250	574155.13	2180975.25
251	574155.97	2180976
252	574156.58	2180976.33
253	574158.24	2180976.57
254	574159.2	2180976.52
255	574160.95	2180976.15
256	574163.83	2180976
257	574164.6	2180975.86
258	574172.39	2180975.3
259	574189.59	2180978.26
260	574190.97	2180978.62
261	574196.23	2180979.53
262	574274.31	2180984.77
263	574282.82	2180984.13

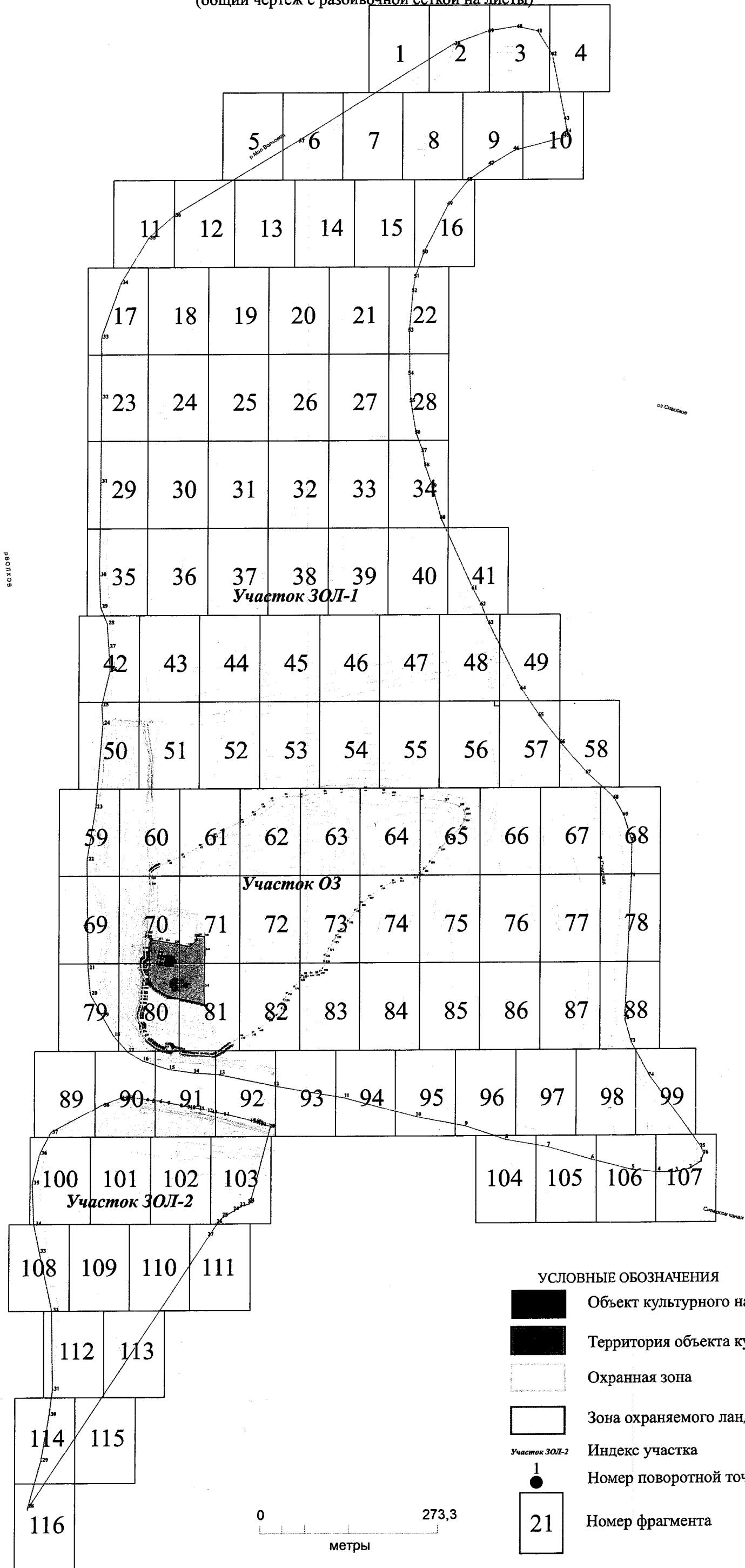
**Каталог координат характерных точек границы участка зоны охраняемого природного ландшафта - ЗОЛ-2 объекта культурного наследия федерального значения «Церковь Благовещения на Рюриковом городище (руины), XII - XV вв.», включенного в Список всемирного наследия**

Наименование (номер) характерной точки	Координаты, м Система координат МСК-53 Метод определения координат – картометрический, Средняя квадратическая погрешность положения характерной точки – 0.1 м	
	Координата X	Координата Y
	1	573871.73
2	573872.07	2180961.04
3	573871.87	2180969.35
4	573868.53	2180993.78
5	573866.46	2181003.41
6	573865.61	2181015.06
7	573863.28	2181028.19
8	573858.65	2181047.86
9	573856.47	2181059.37
10	573855.57	2181063.31
11	573853.15	2181077.88
12	573850.99	2181090.68
13	573848.3	2181097.86
14	573843.84	2181117.47
15	573833.71	2181158.81
16	573832.97	2181165.06
17	573831.94	2181167.96
18	573829.84	2181171.75
19	573828.1	2181175.58
20	573823.78	2181191.37
21	573702.04	2181159.21
22	573700.19	2181156.94
23	573695.38	2181143.43
24	573688.99	2181133.05
25	573679.66	2181116.31
26	573669.53	2181107.47



27	573648.34	2181093.81
28	573208.56	2180807.17
29	573286.75	2180828.75
30	573361.85	2180841.5
31	573402.35	2180846.84
32	573529.5	2180845.06
33	573623.87	2180825
34	573668.12	2180816.49
35	573734.13	2180813.59
36	573781.62	2180825.74
37	573815.38	2180843.01
38	573860.34	2180926.27

**Схема границ зон охраны объекта культурного наследия федерального значения «Церковь Благовещения на Рюриковом городище (руины), XII - XV вв.», включенного в Список всемирного наследия**

Схема границ зон охраны объекта культурного наследия федерального значения  
 «Церковь Благовещения на Рюриковом городище (руины), XII - XV вв.»  
 (общий чертеж с разбивочной сеткой на листы)

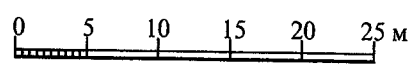



1

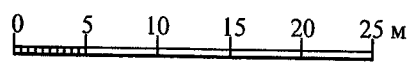
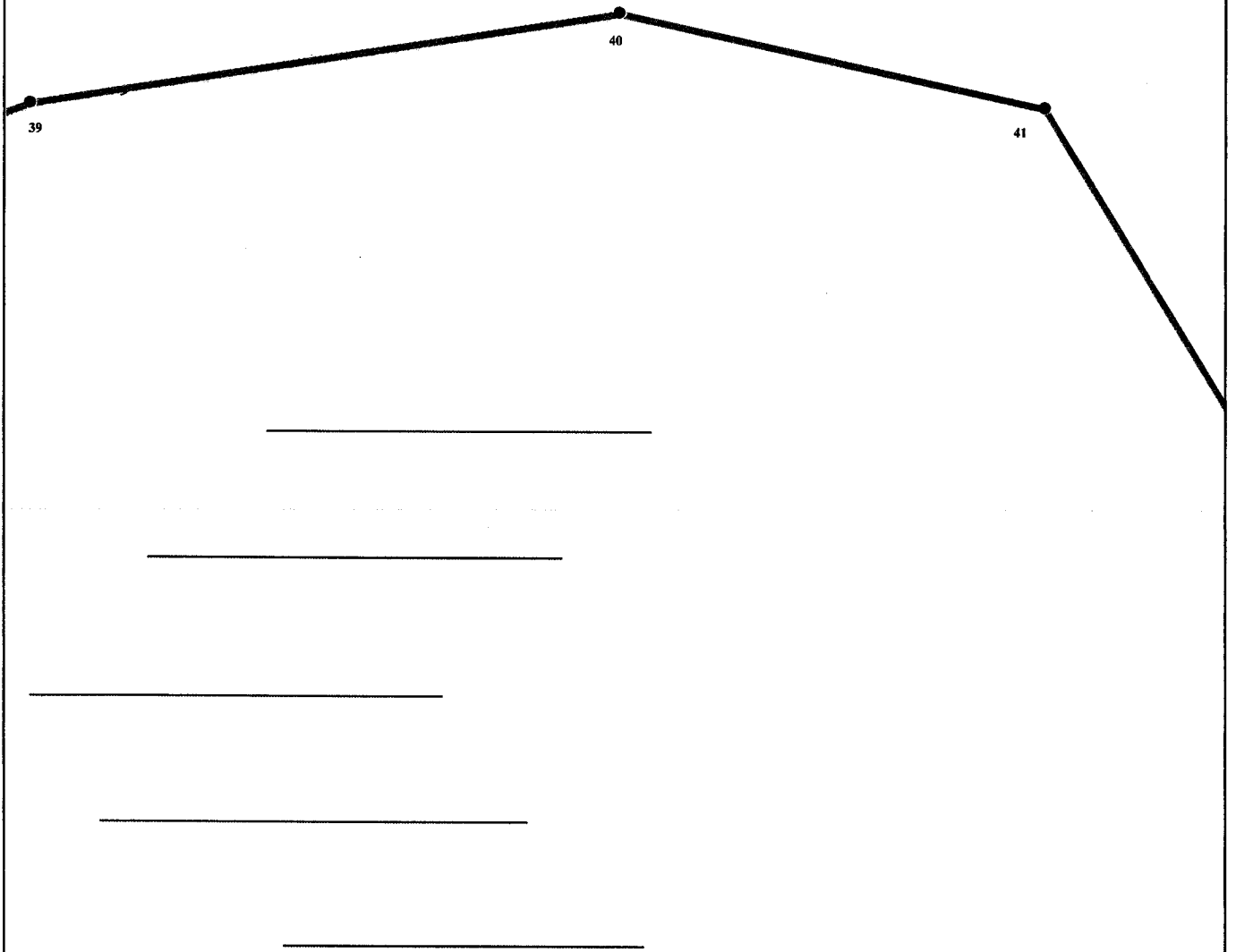


Масштаб 1:500






Масштаб 1:500

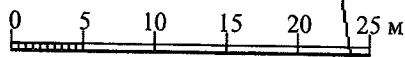


Масштаб 1:500

4

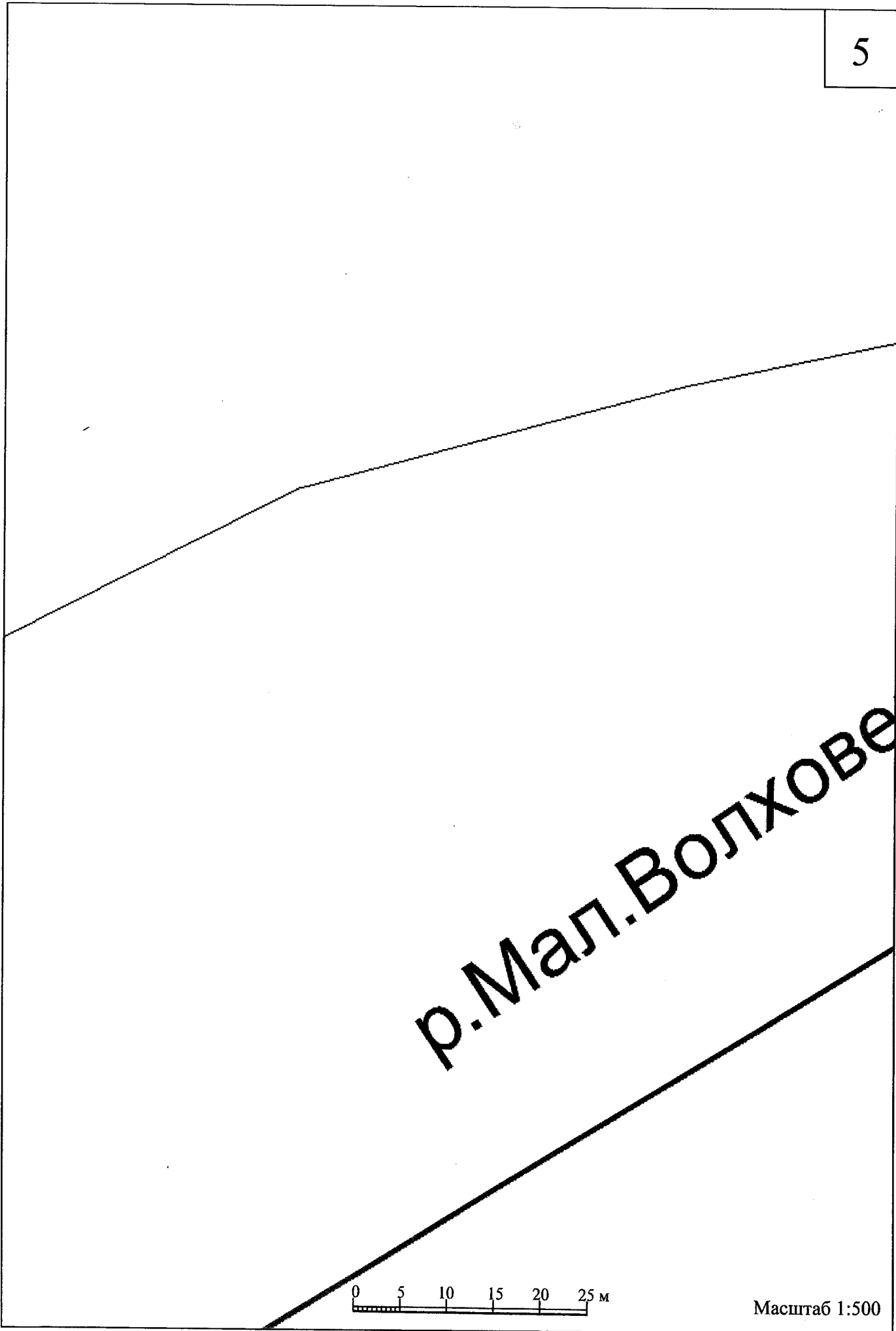



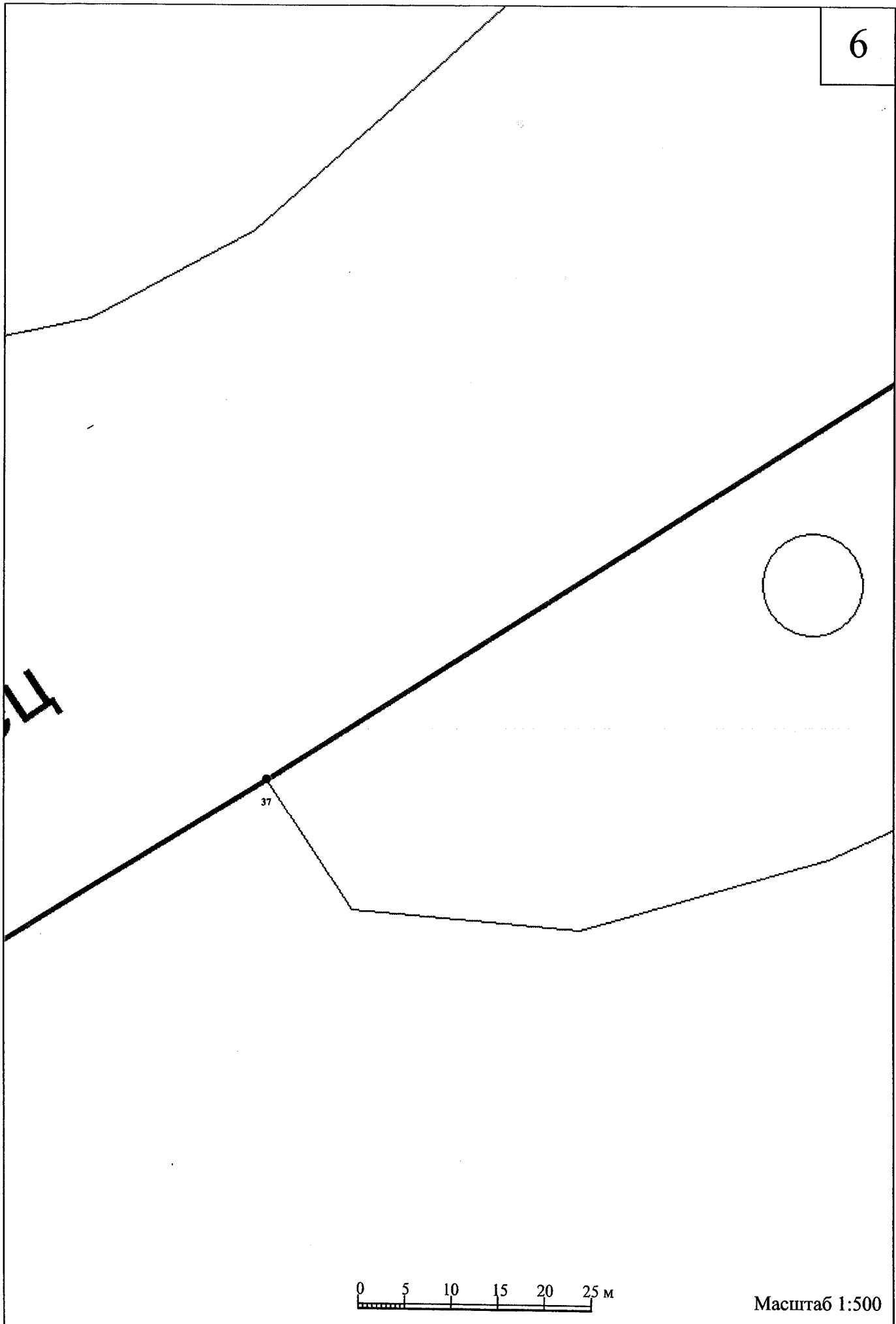
42



Масштаб 1:500


5





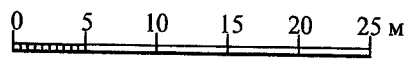

Масштаб 1:500

7

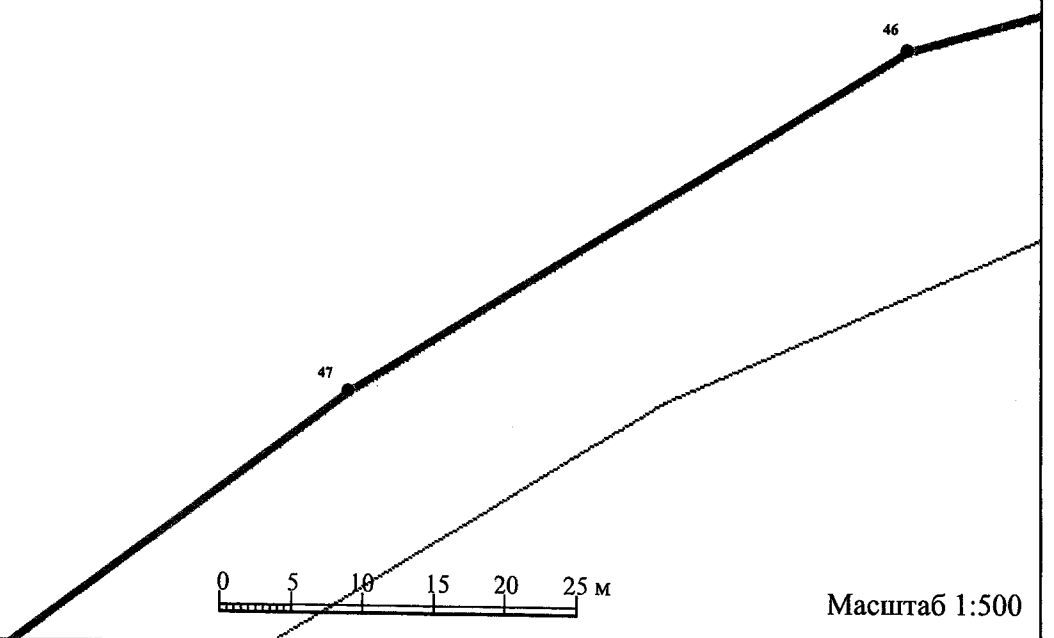


0 5 10 15 20 25 м

Масштаб 1:500

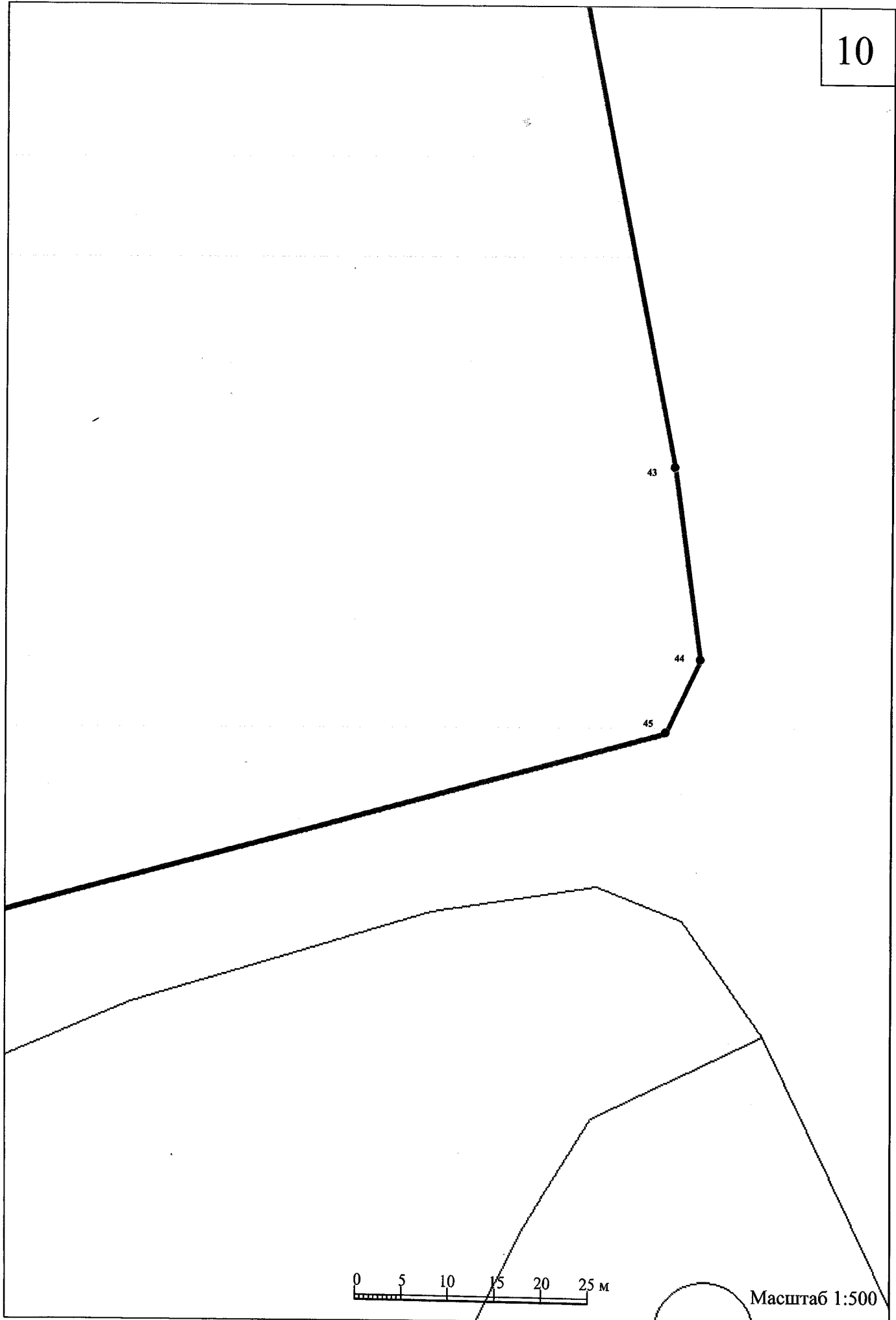


Масштаб 1:500

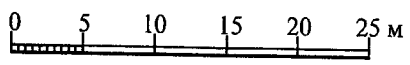





10

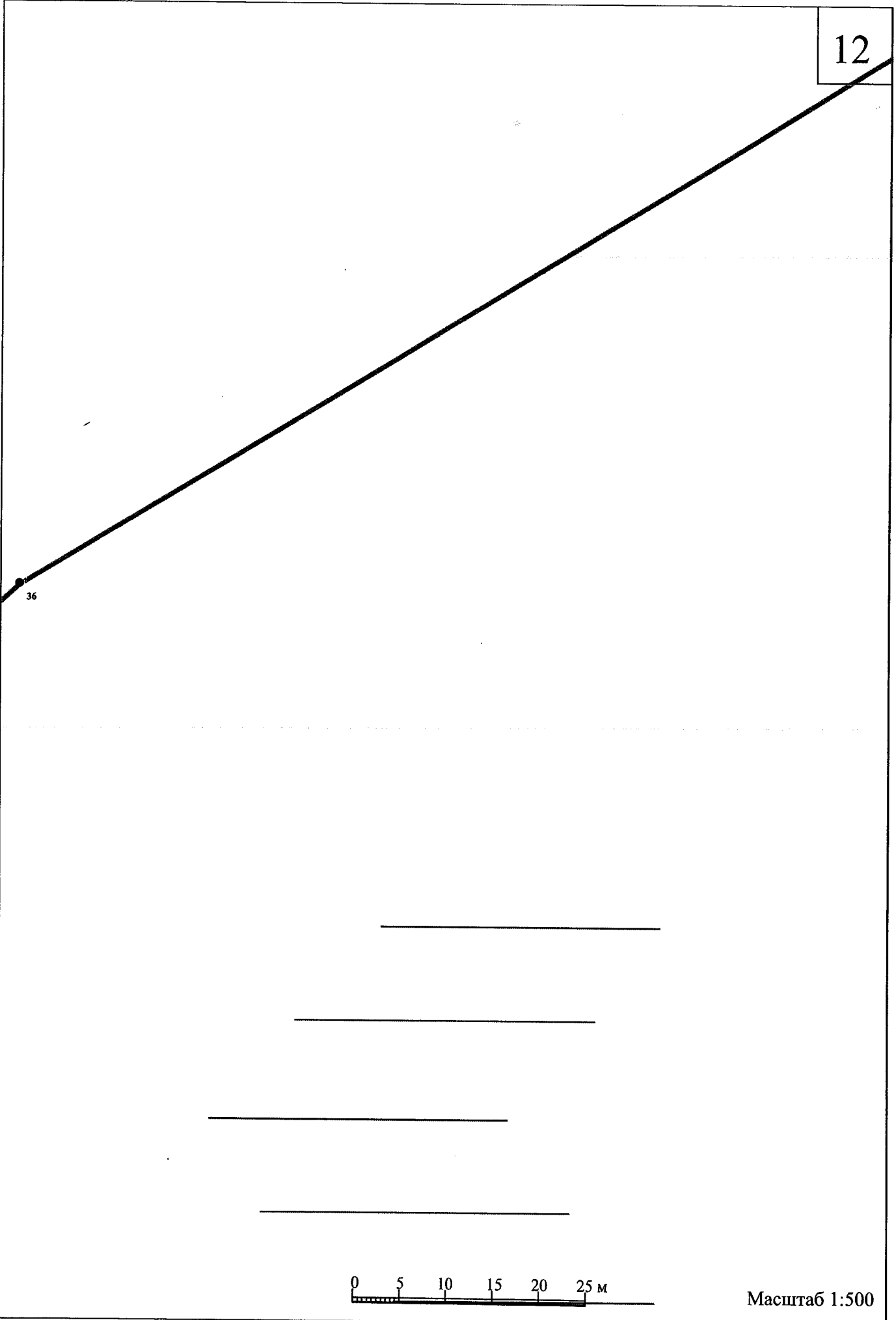


Масштаб 1:500




Масштаб 1:500

12

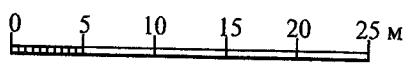


0 5 10 15 20 25 м



Масштаб 1:500



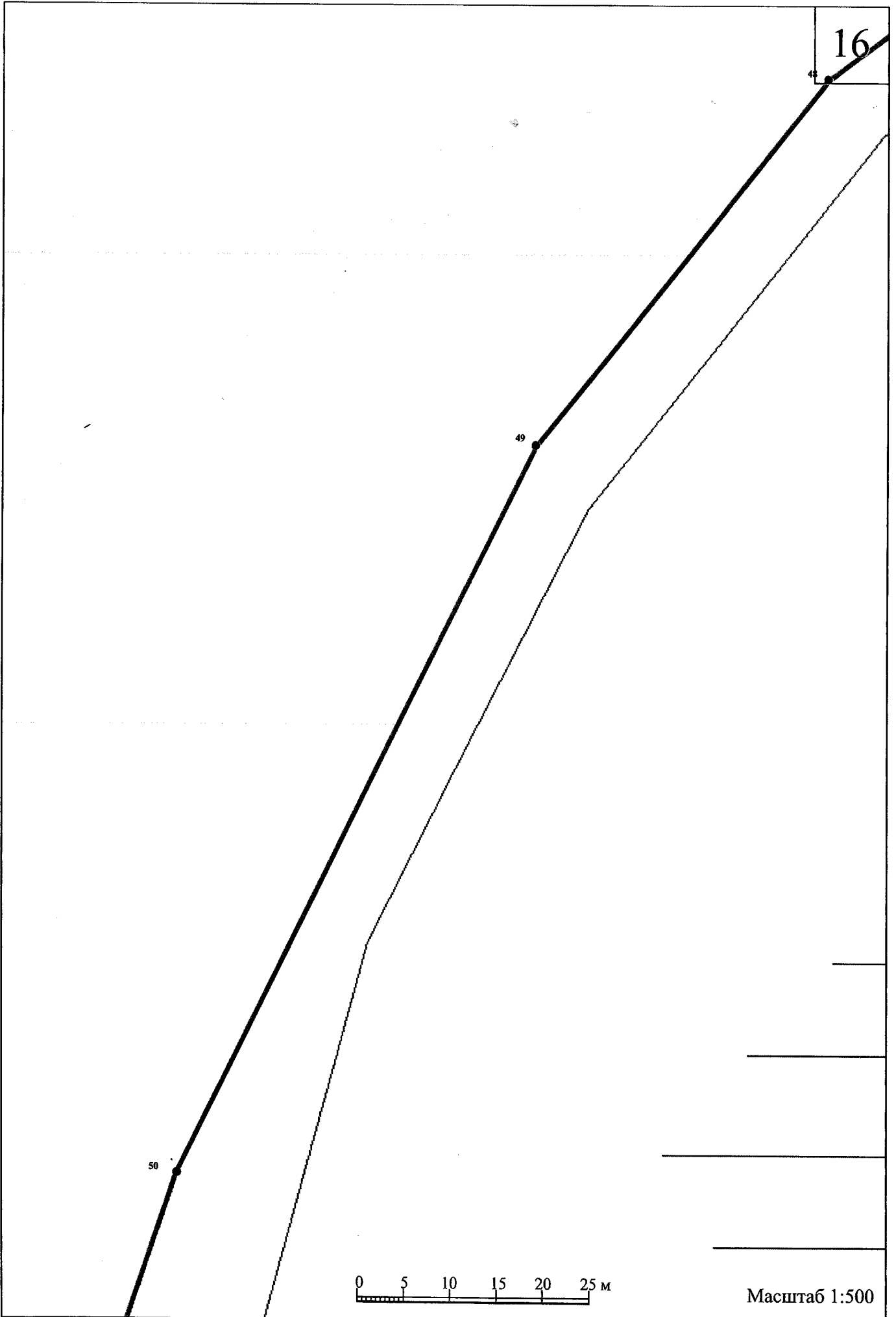
Масштаб 1:500



Масштаб 1:500



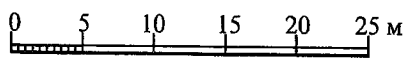
Масштаб 1:500



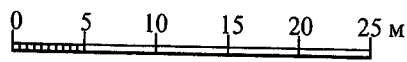
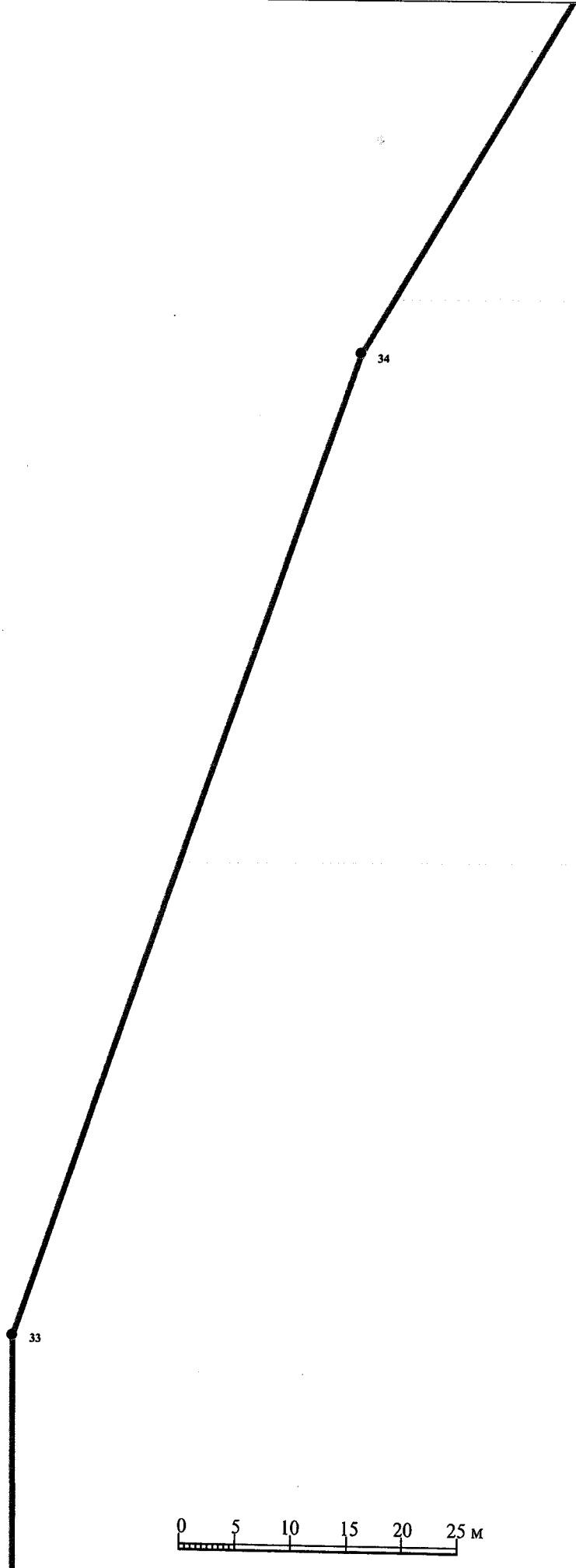
16

49

50

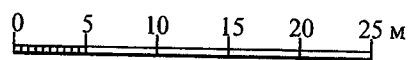


Масштаб 1:500




Масштаб 1:500







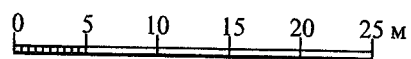
Масштаб 1:500



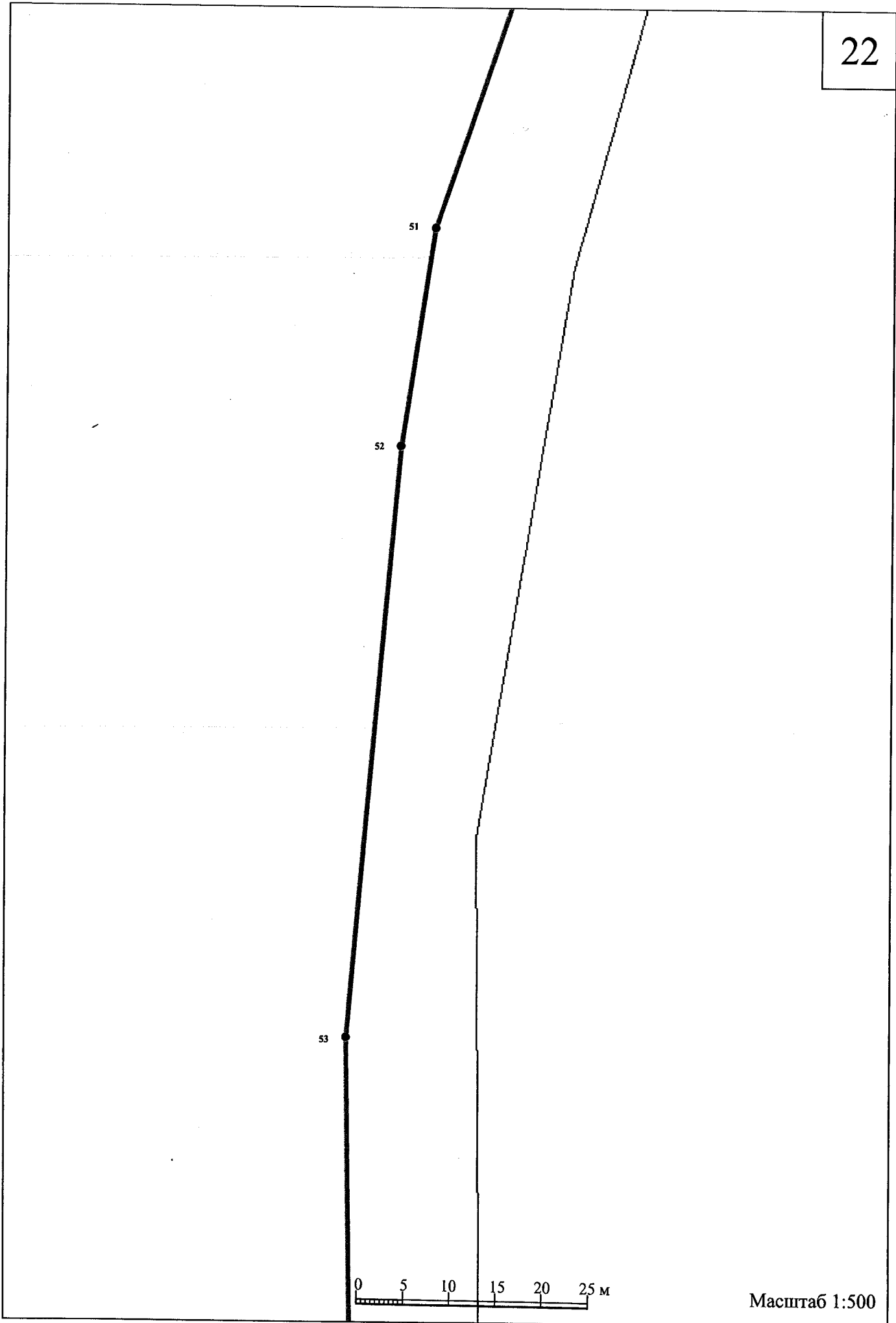
Масштаб 1:500




Масштаб 1:500




Масштаб 1:500

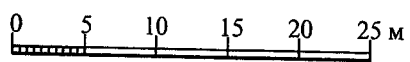


32



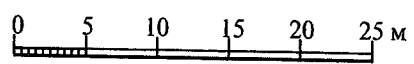
Масштаб 1:500






Масштаб 1:500





Масштаб 1:500

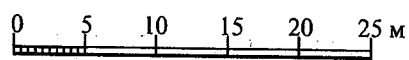


Масштаб 1:500

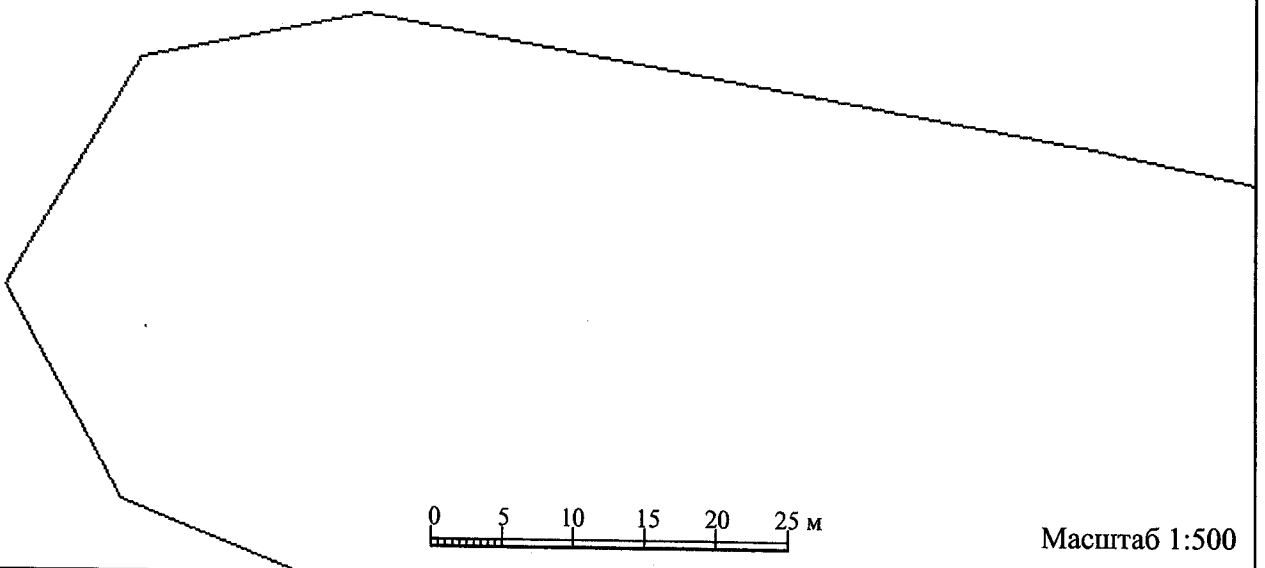


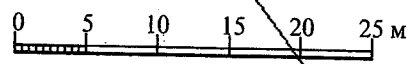
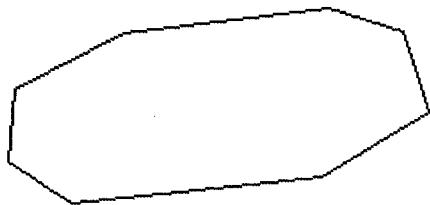
Масштаб 1:500

31





Масштаб 1:500






Масштаб 1:500



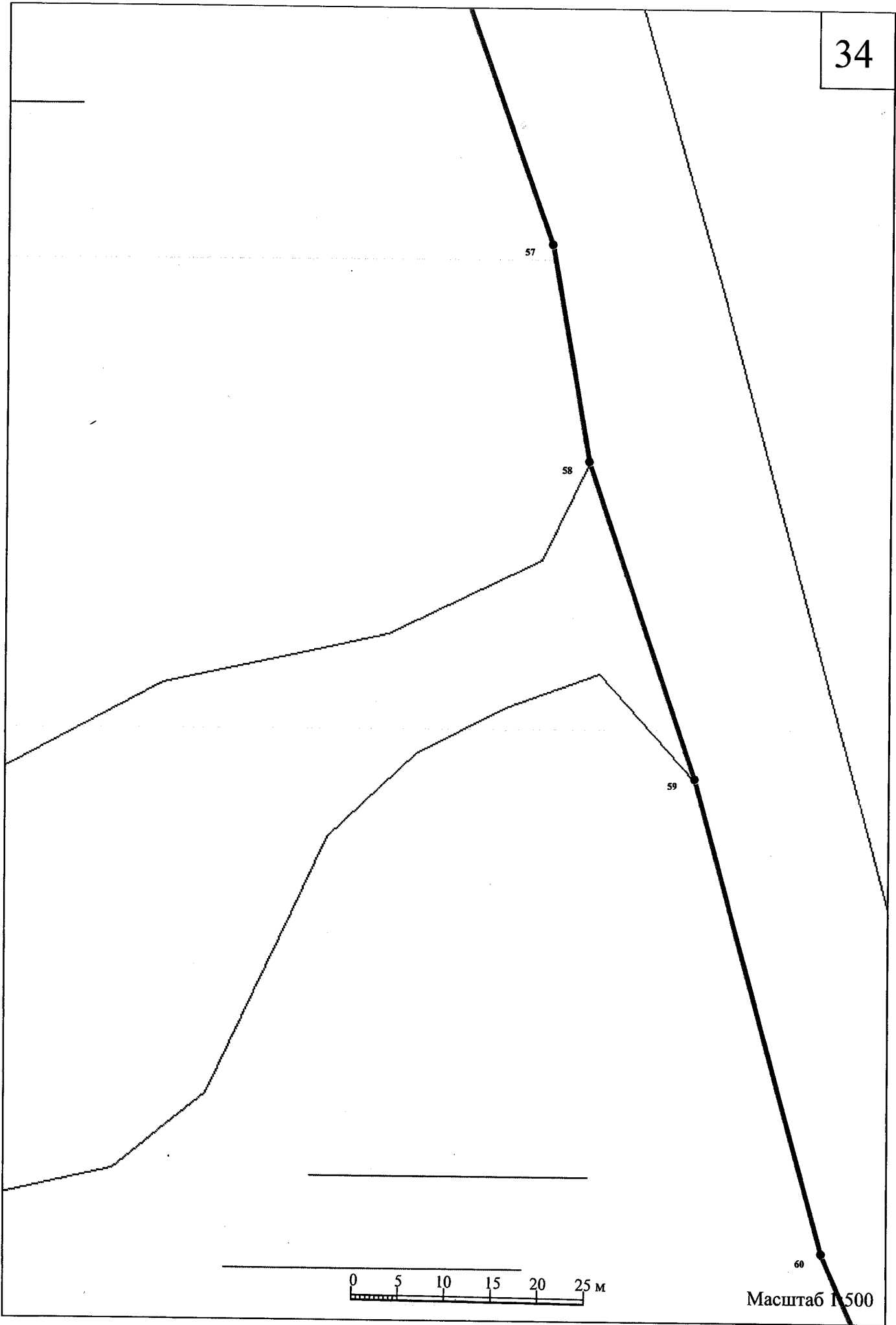
Масштаб 1:500



0 5 10 15 20 25 м


Масштаб 1:500



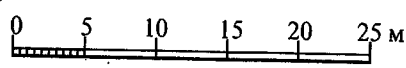



0 5 10 15 20 25 м

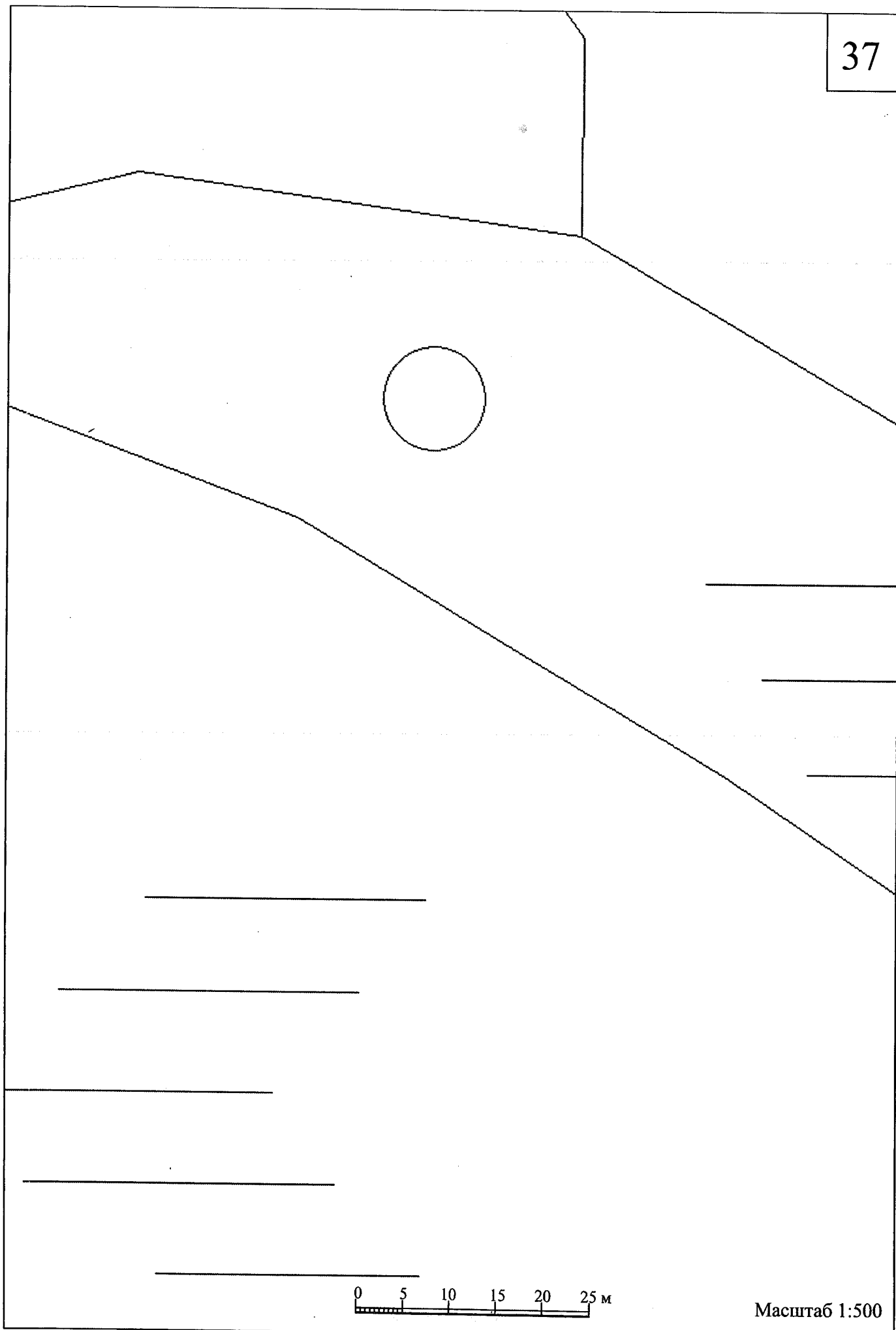
Масштаб 1:500

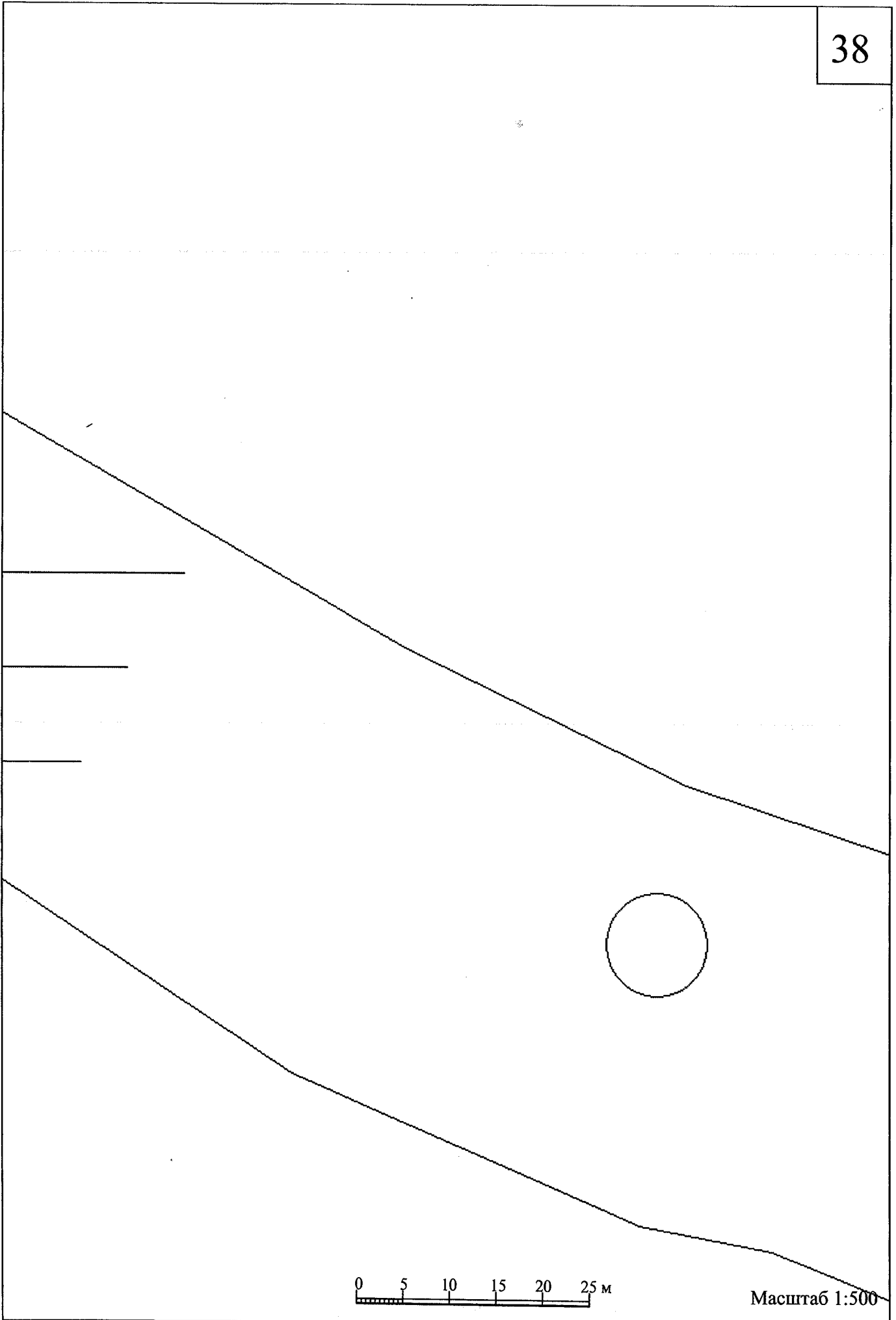


Масштаб 1:500




Масштаб 1:500

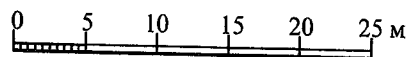







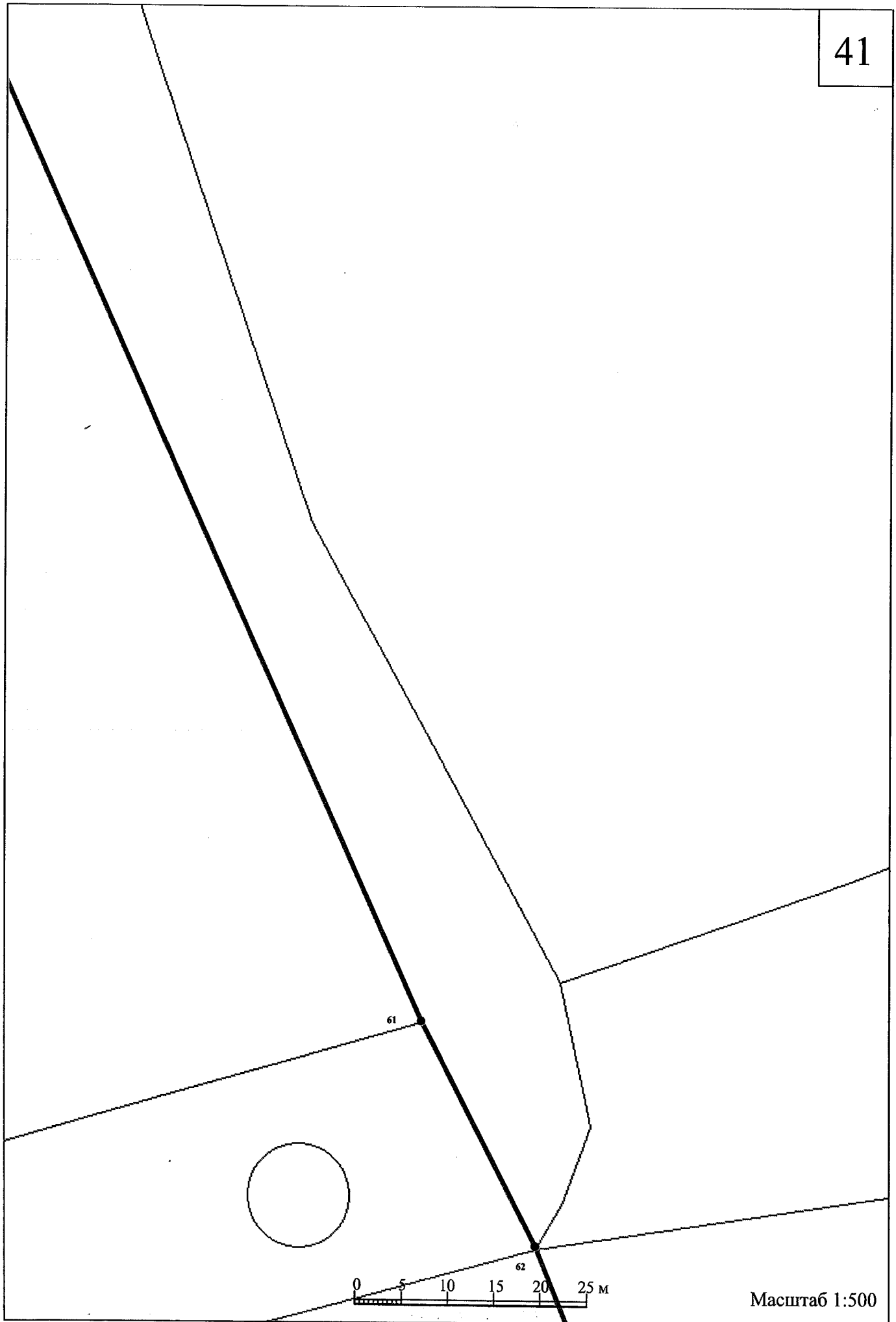
0 5 10 15 20 25 м

Масштаб 1:500






Масштаб 1:500



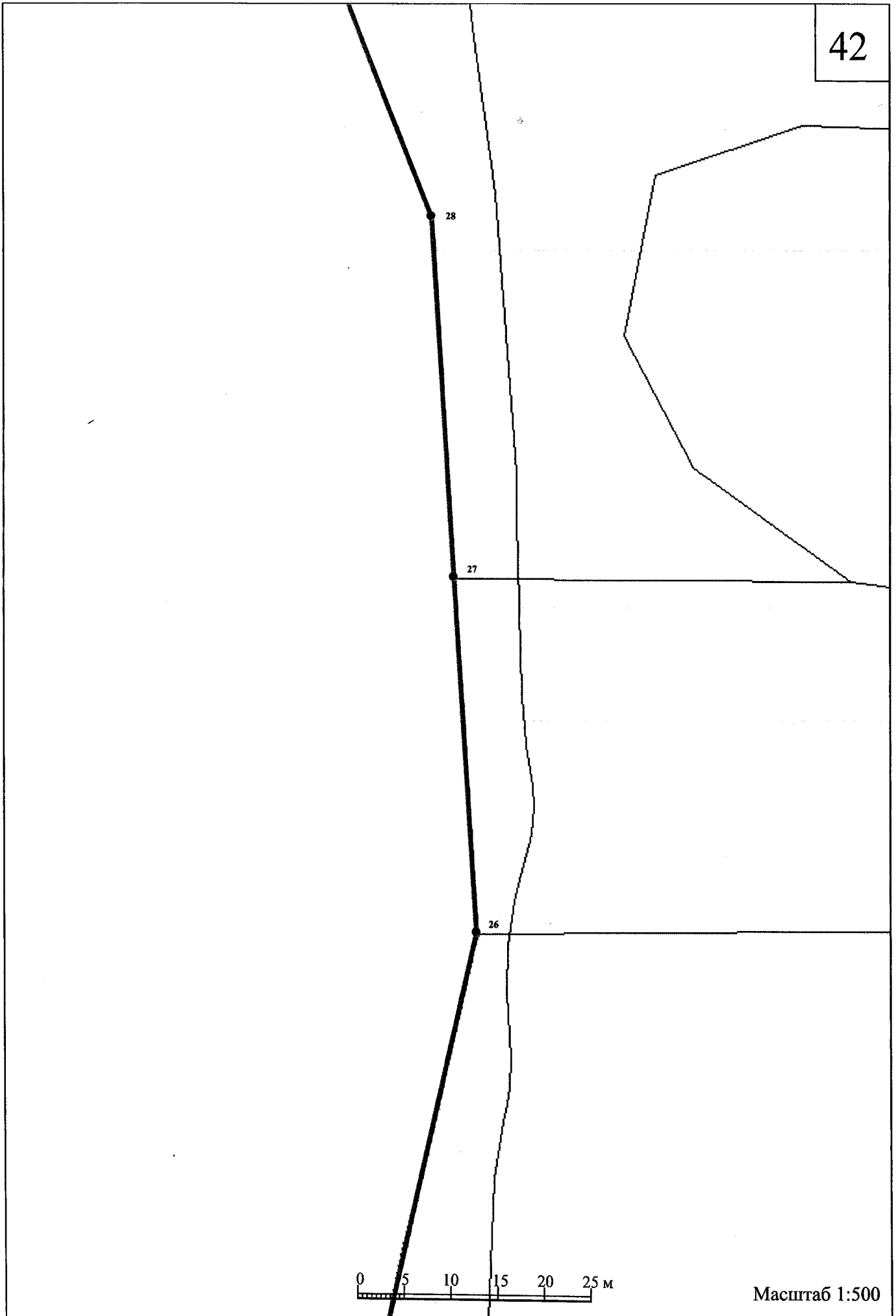
61

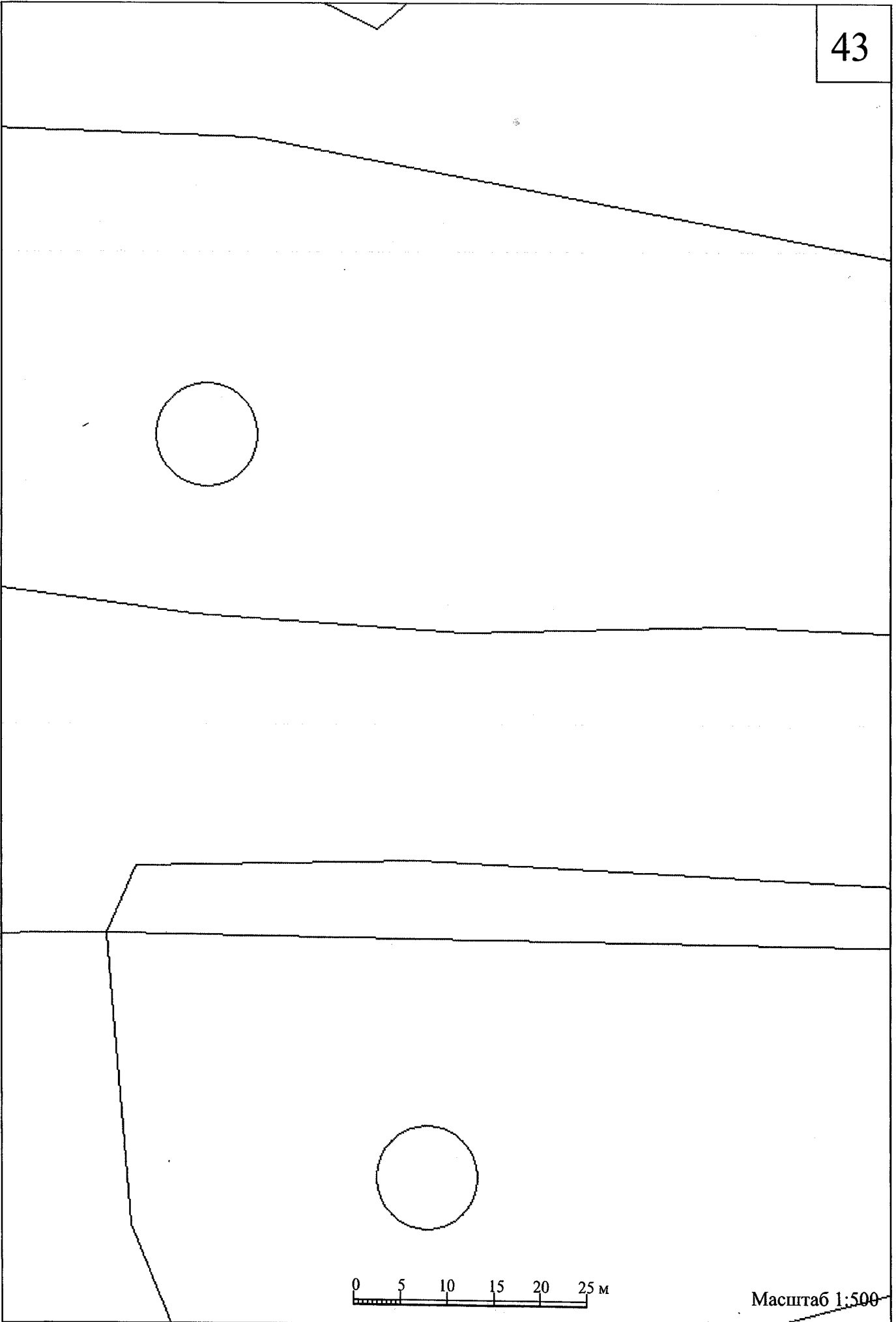
62



Масштаб 1:500

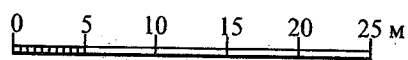
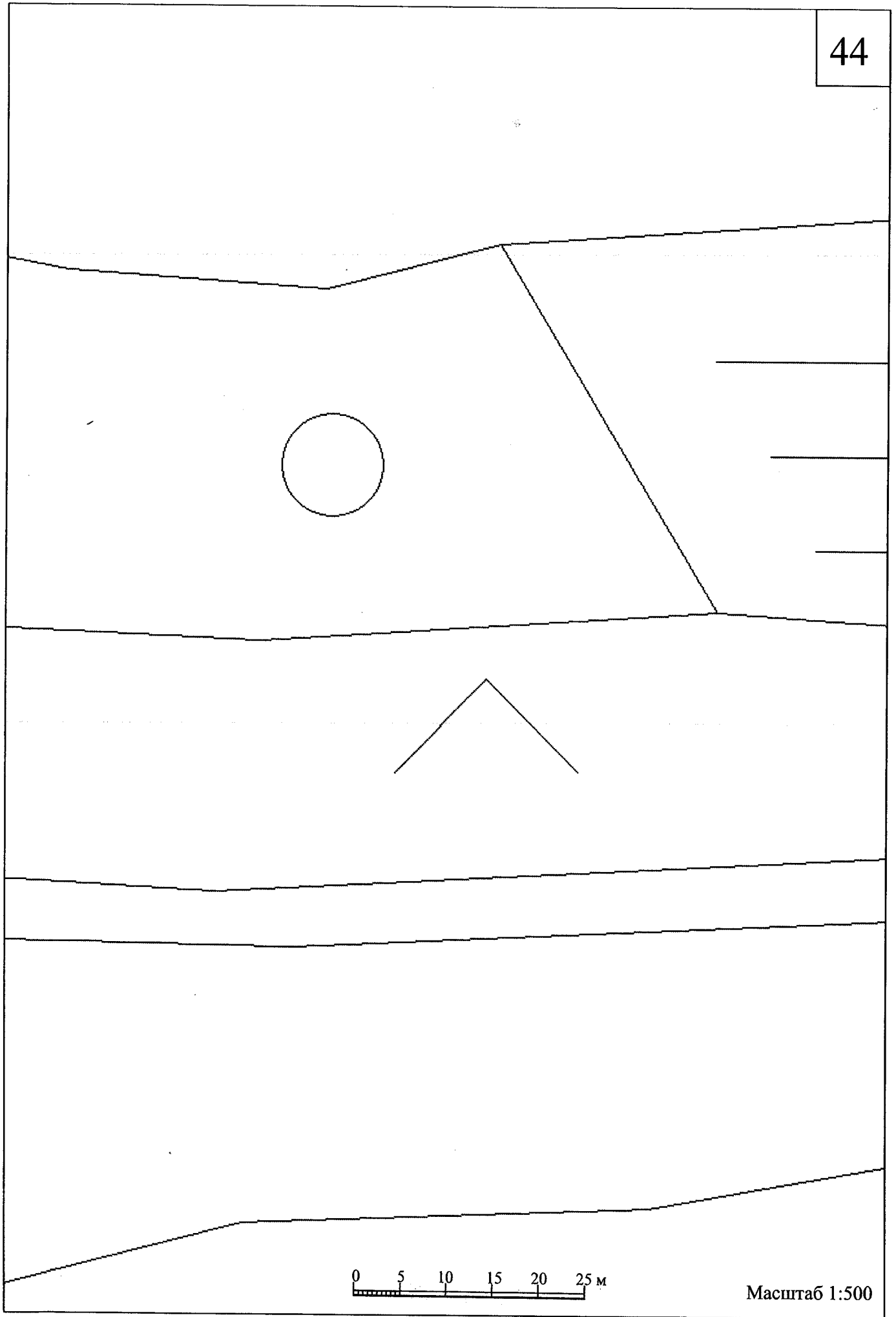






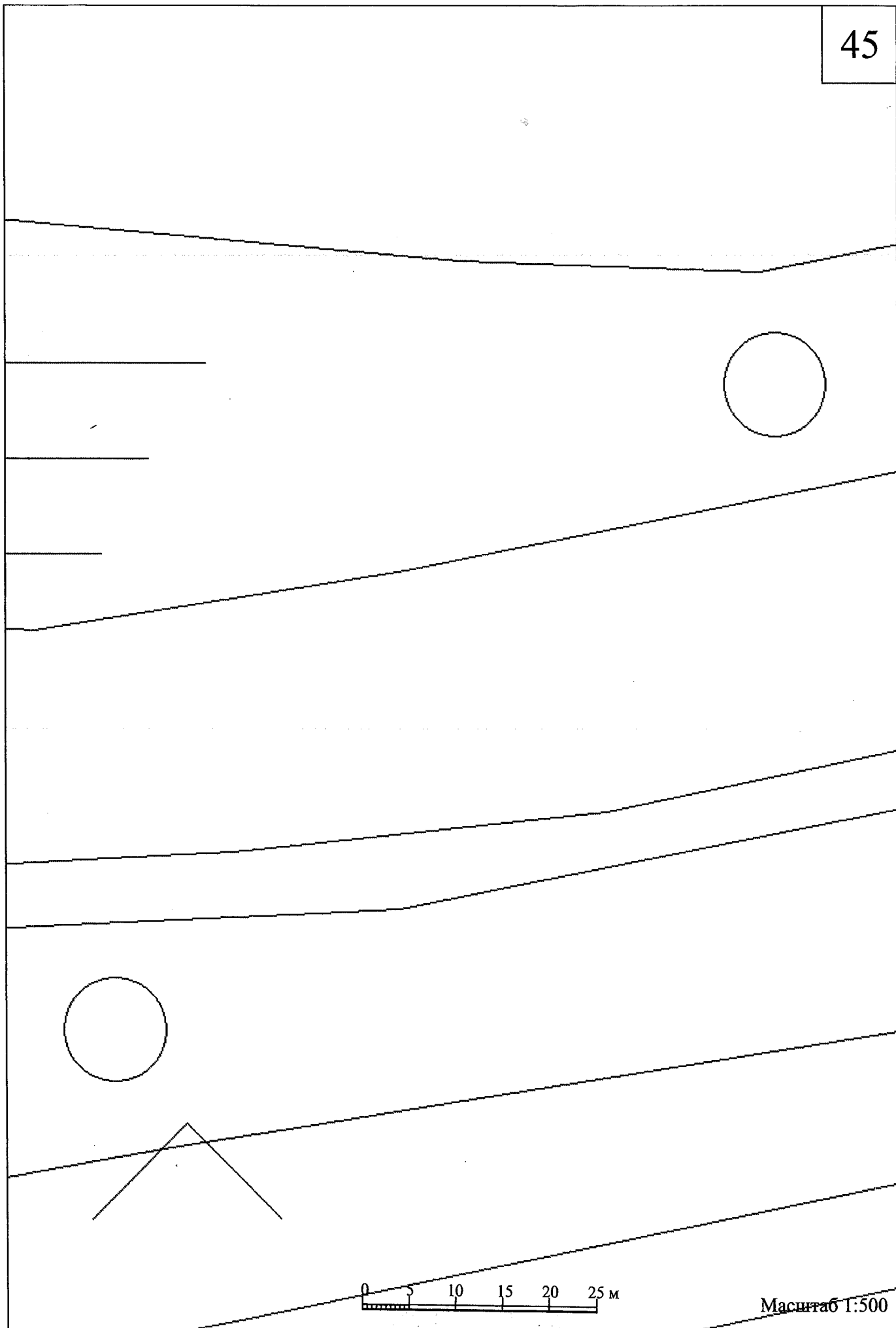
0 5 10 15 20 25 м

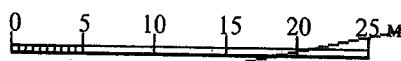
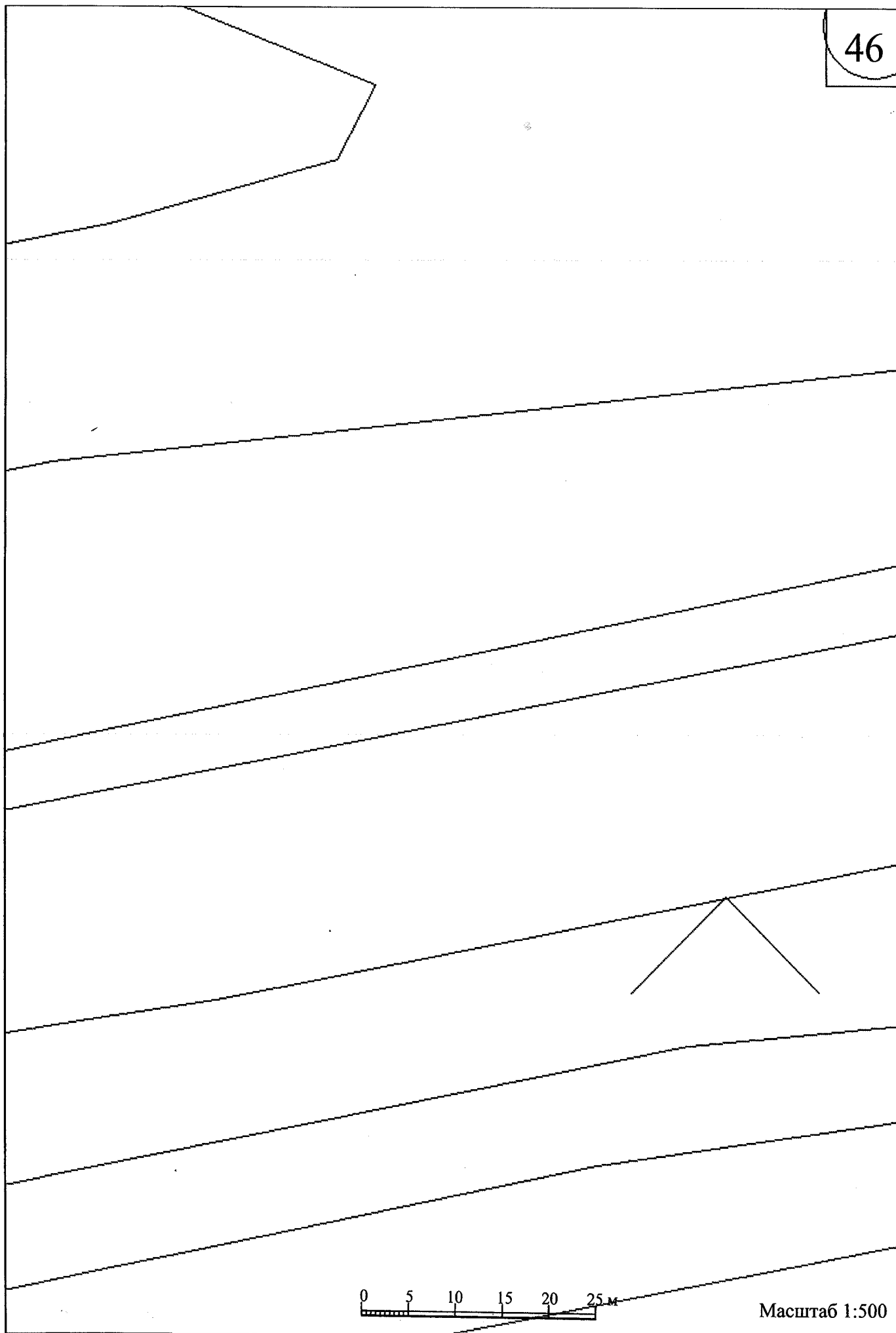
Масштаб 1:500



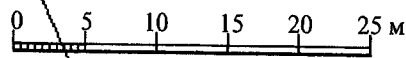

Масштаб 1:500

45



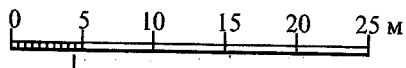
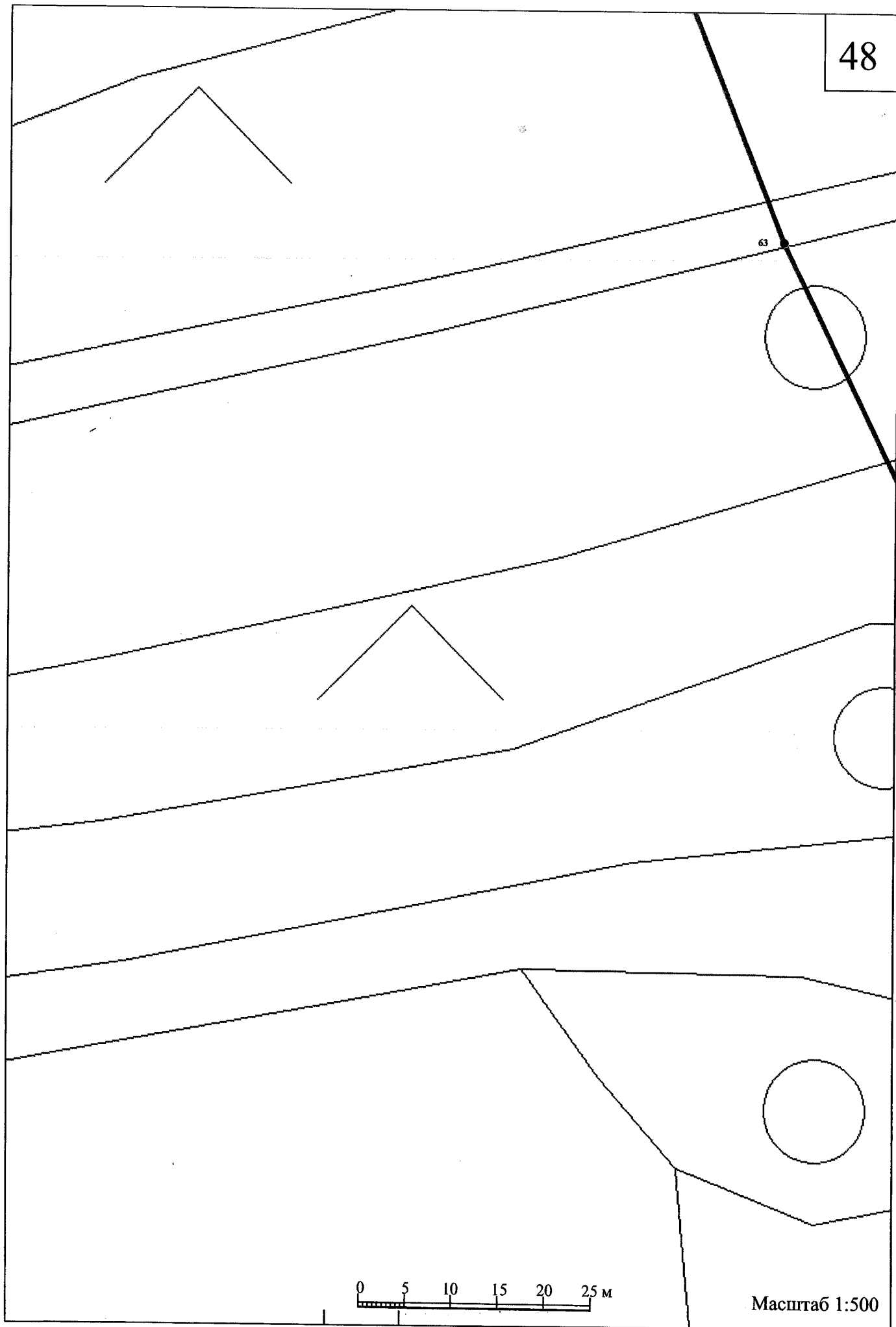


Масштаб 1:500




Масштаб 1:500

48




Масштаб 1:500

49

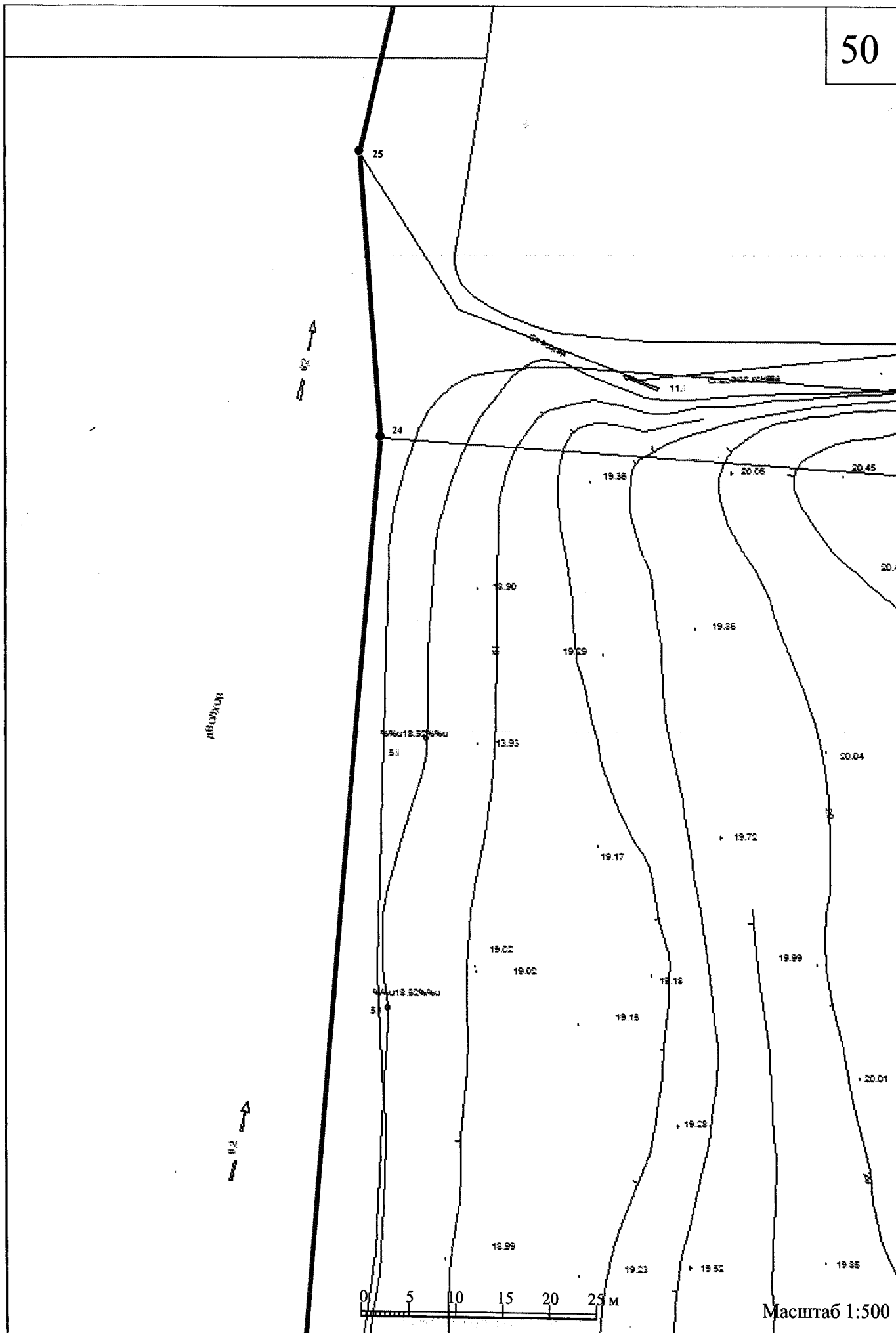


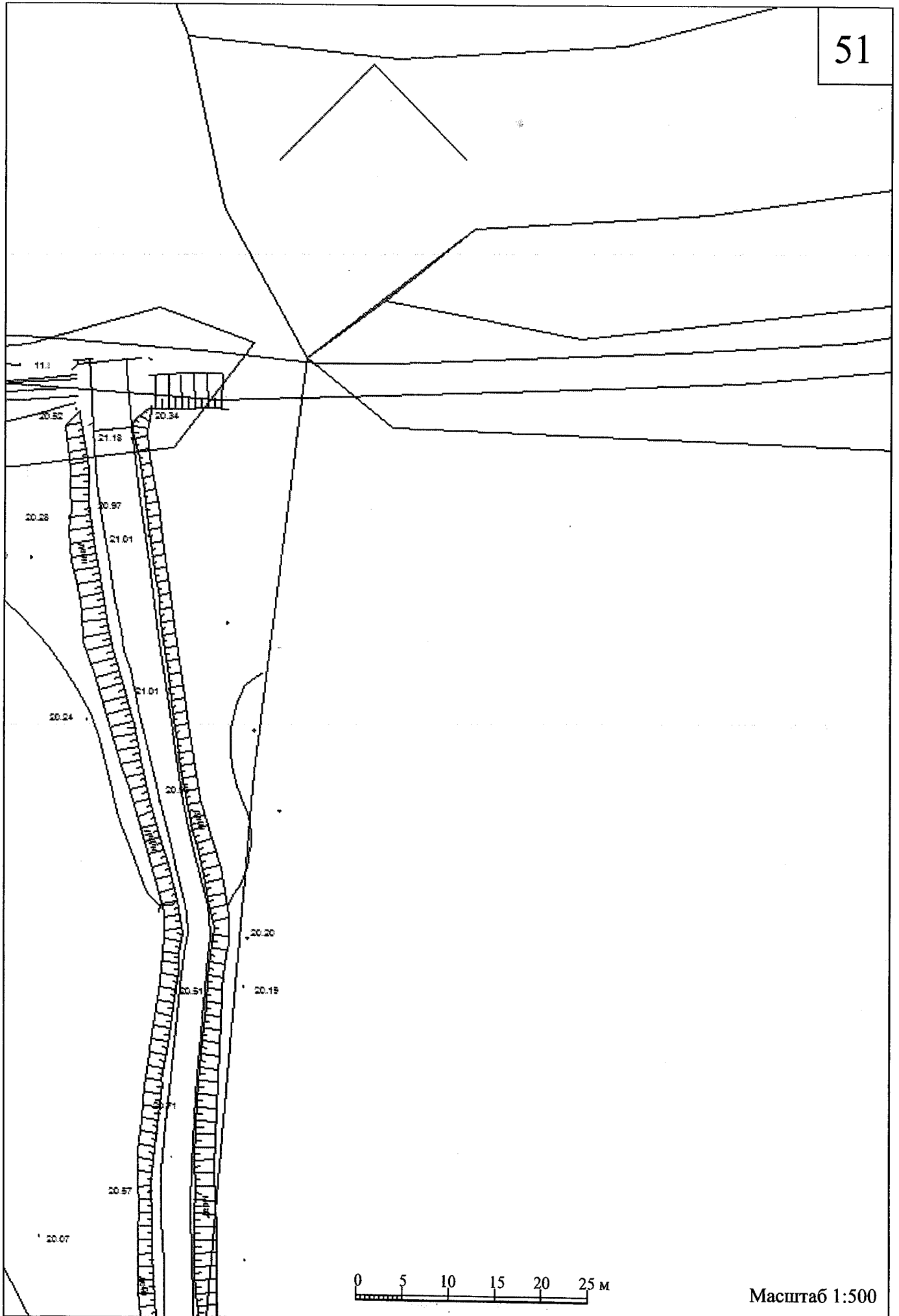
64

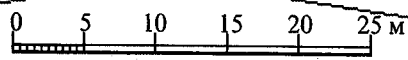
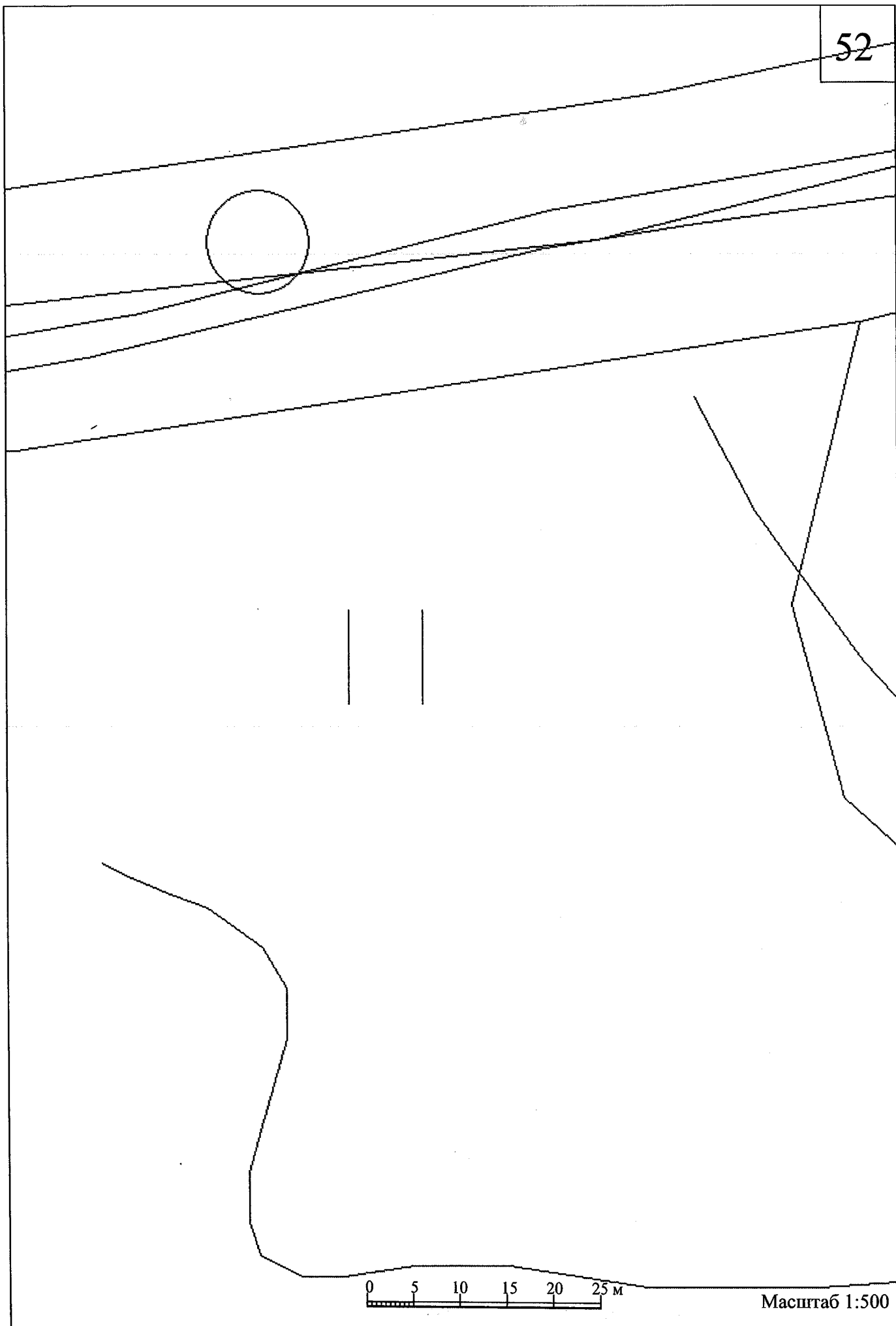


Мащитаб 1:500



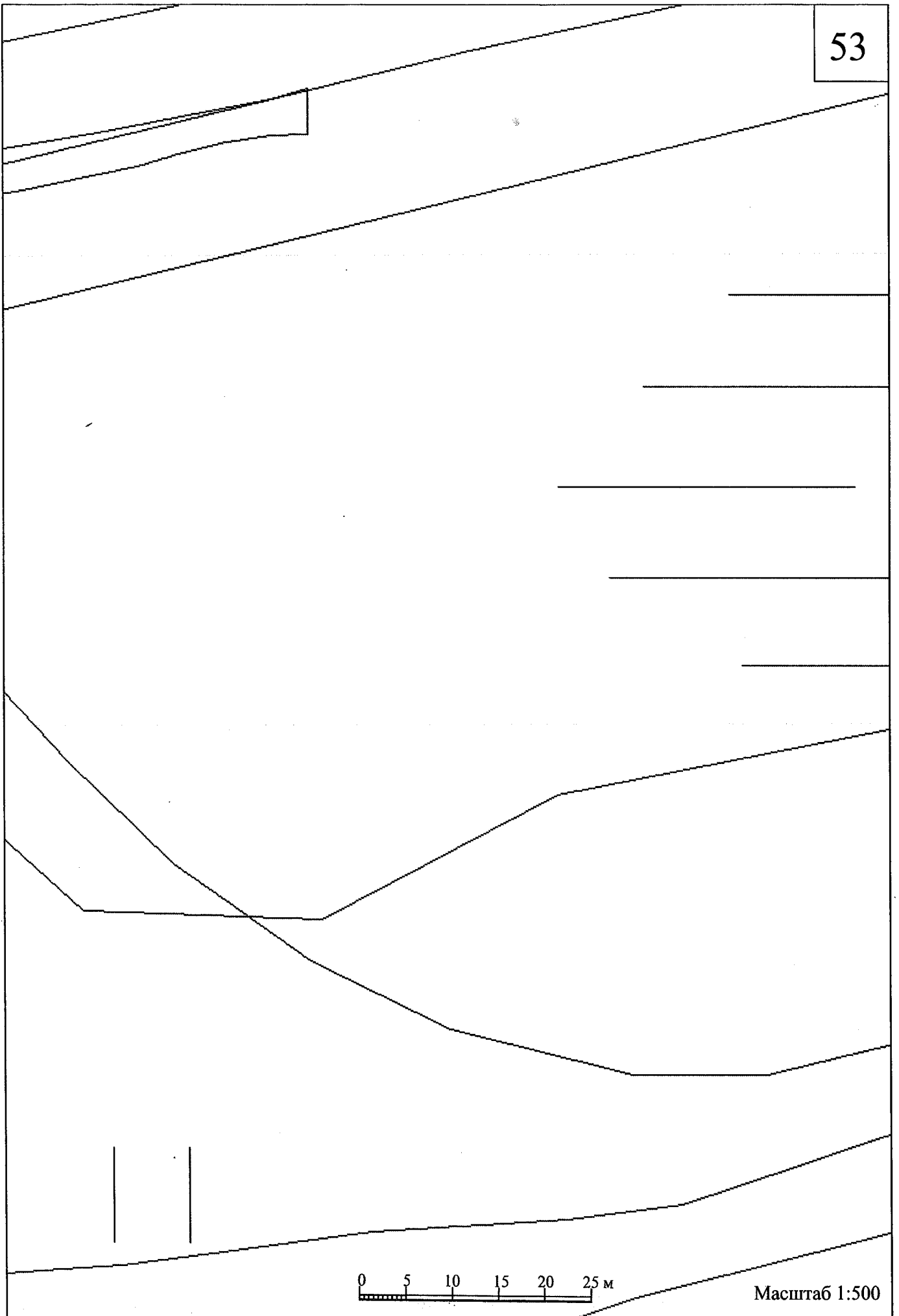







Мащтаб 1:500

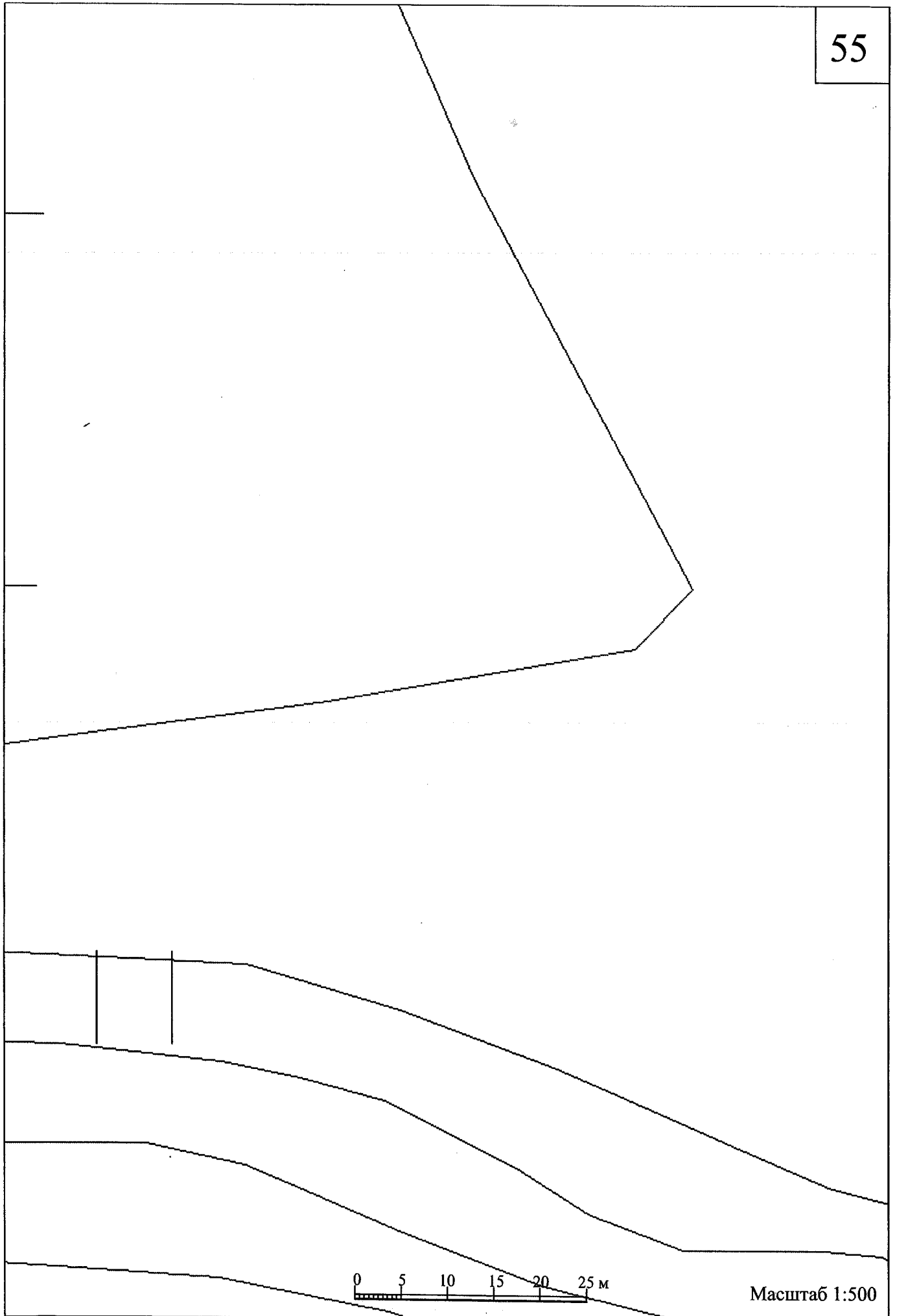
53






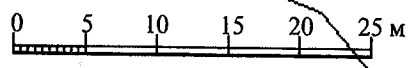
0 5 10 15 20 25 м

Масштаб 1:500







65

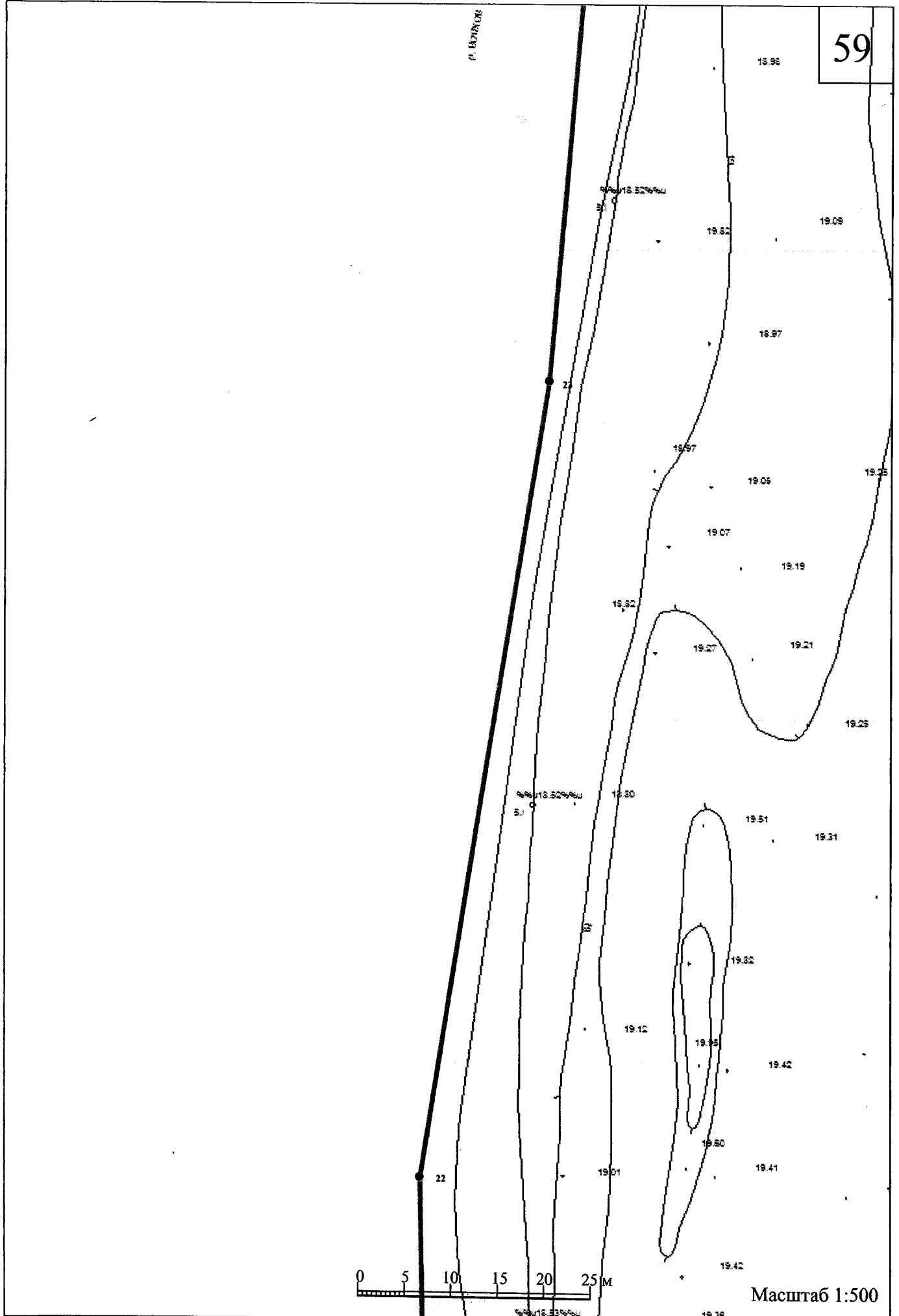


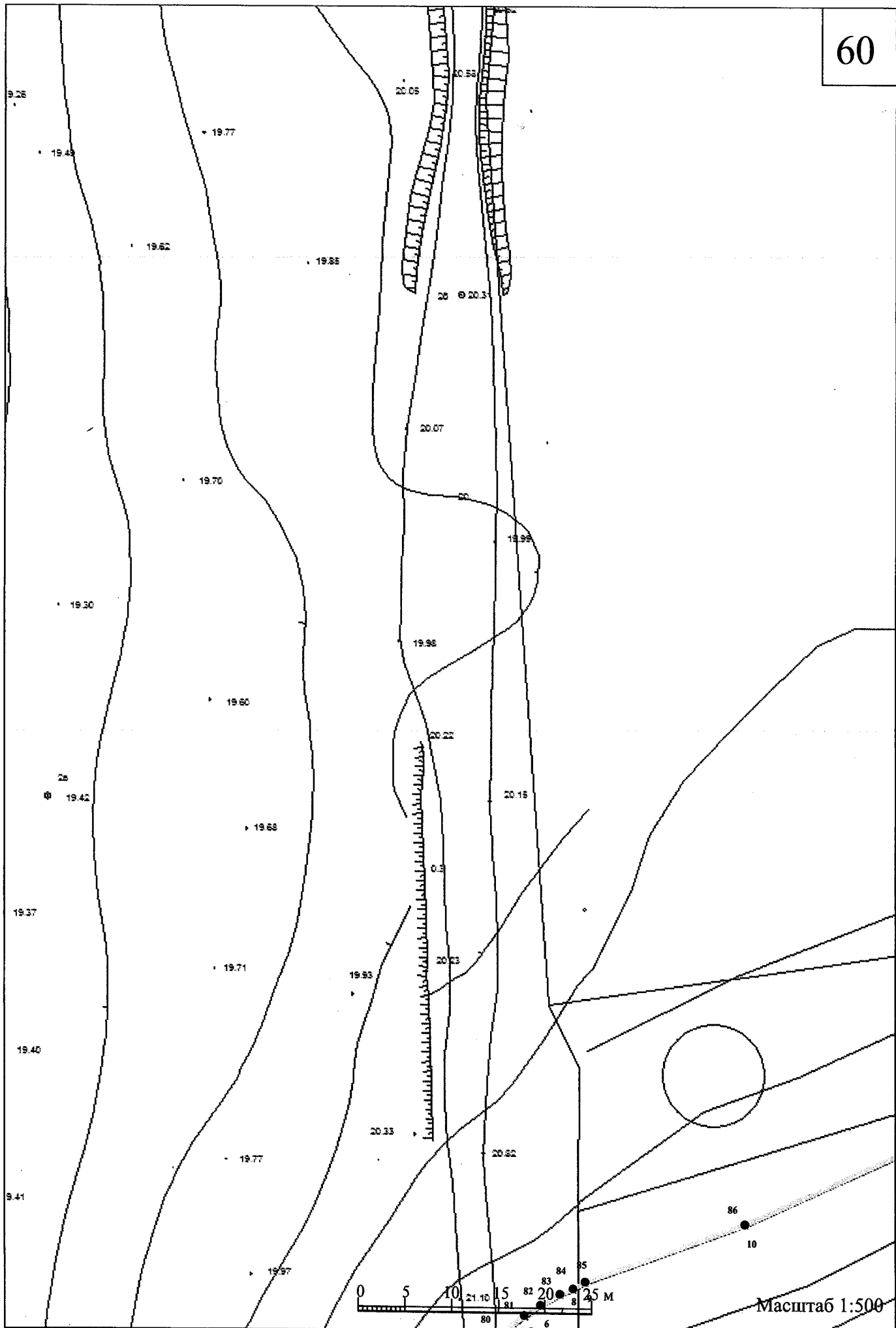
Масштаб 1:500






Масштаб 1:500











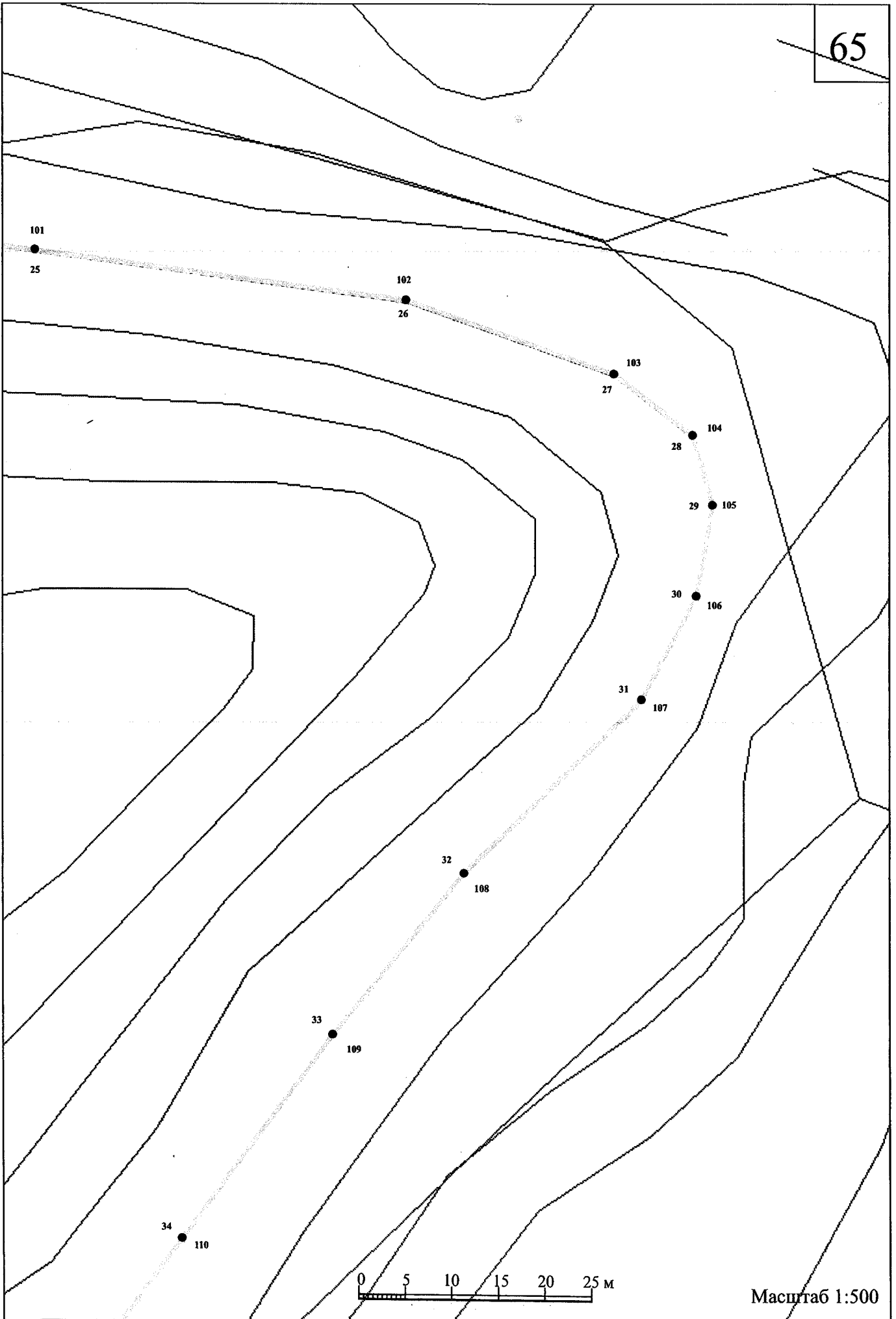
Масштаб 1:500

63

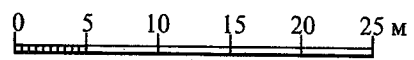



Масштаб 1:500



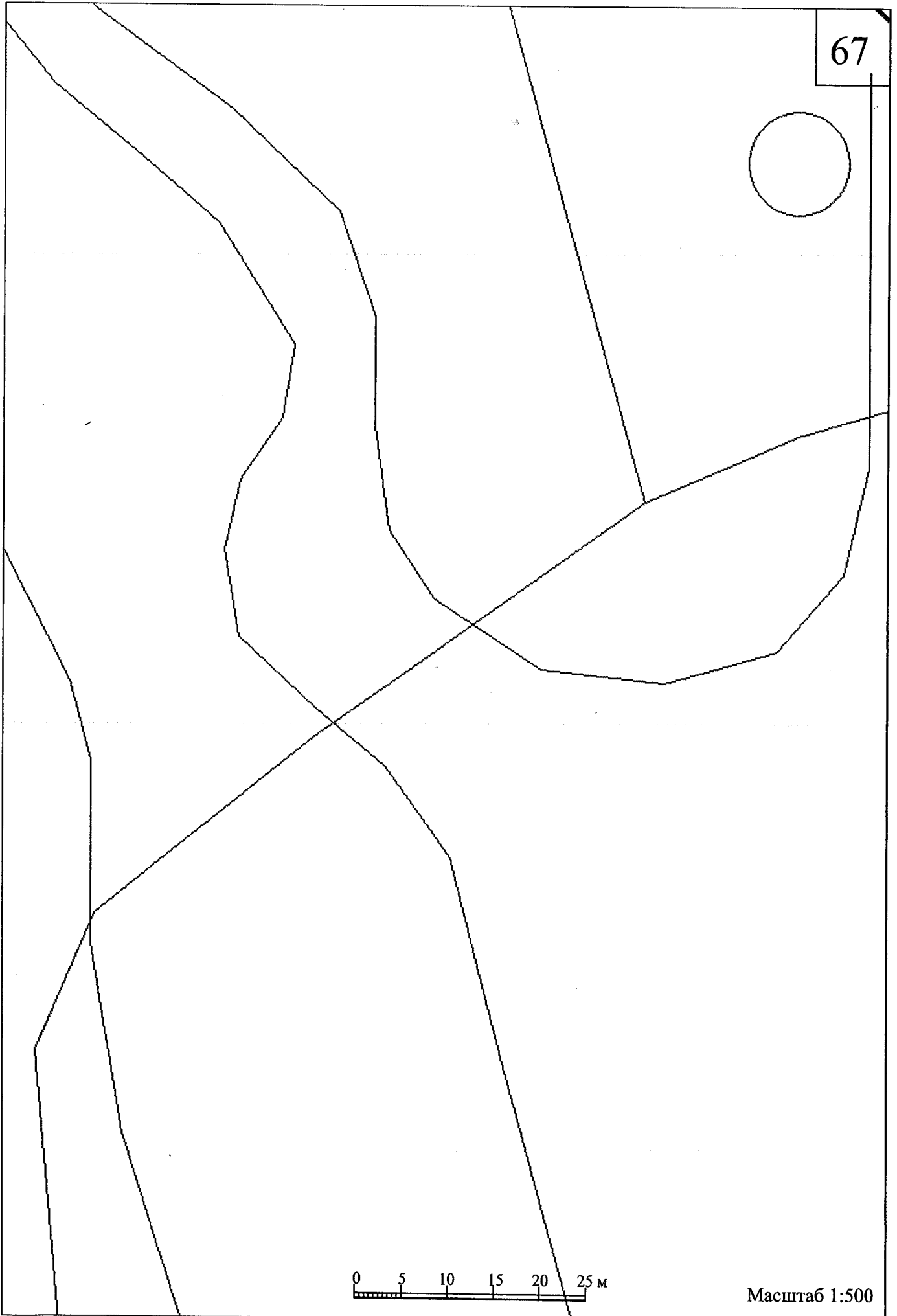
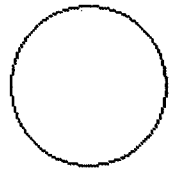







Мащтаб 1:500

67

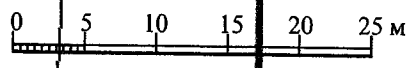


Масштаб 1:500

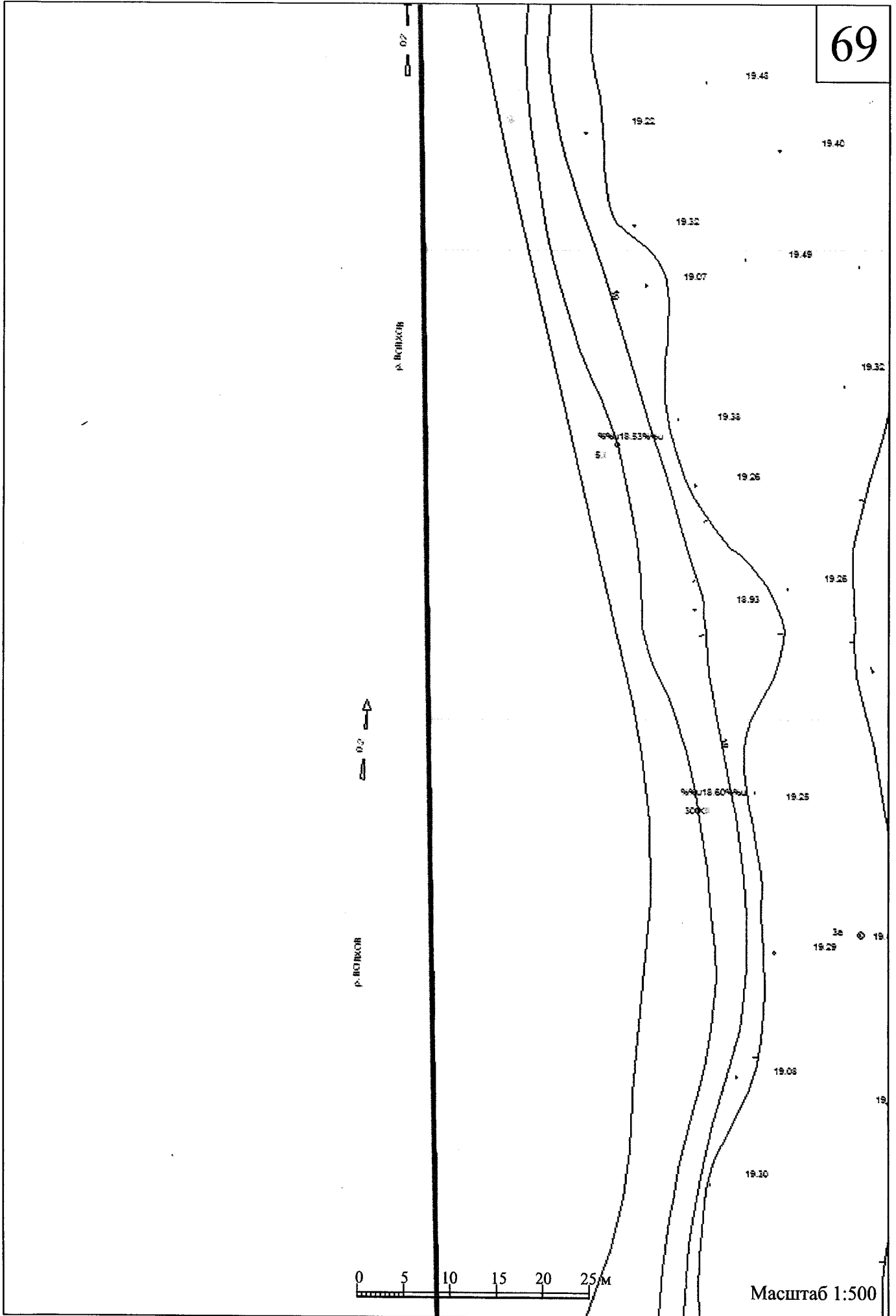
68

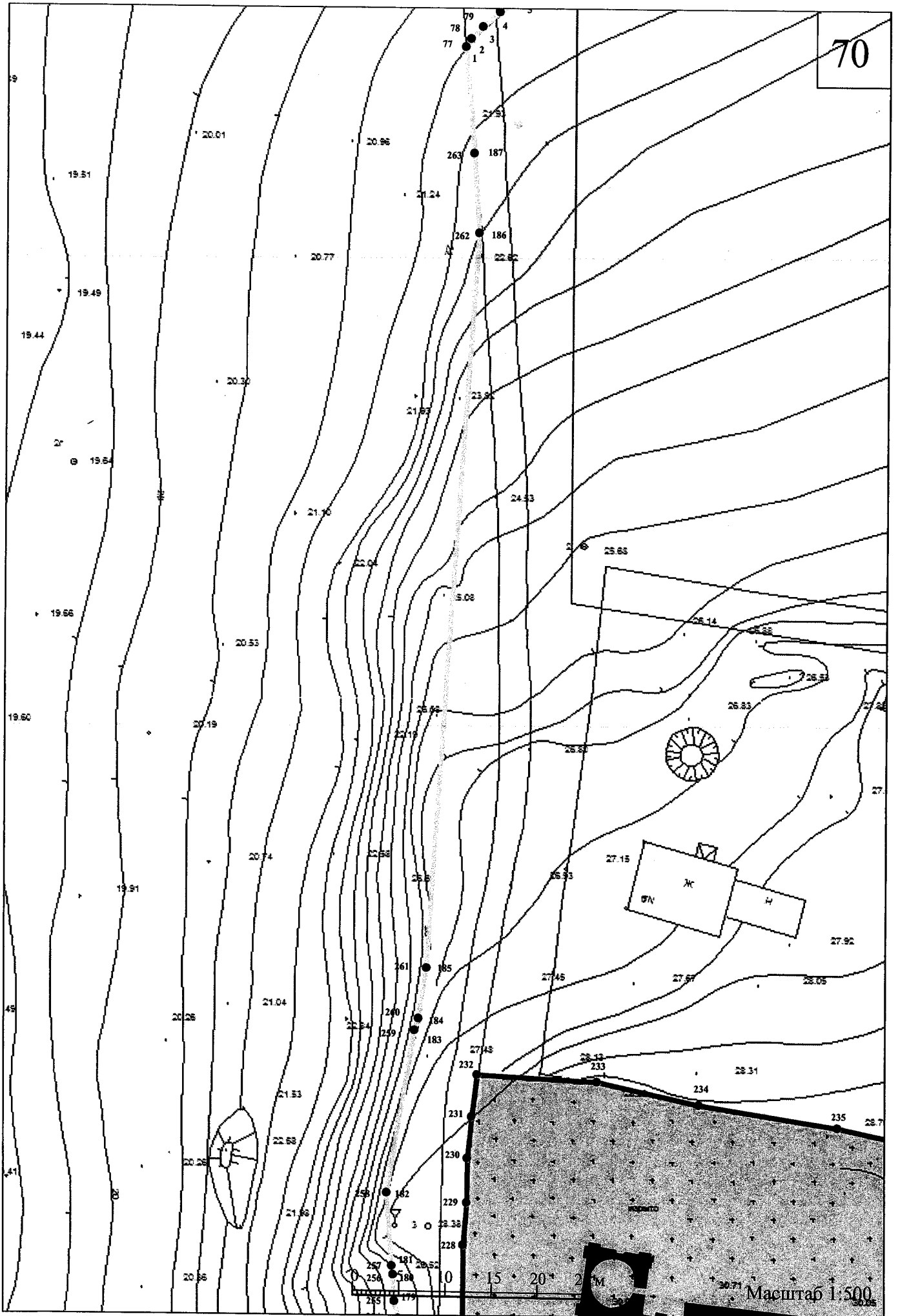


р.Ст

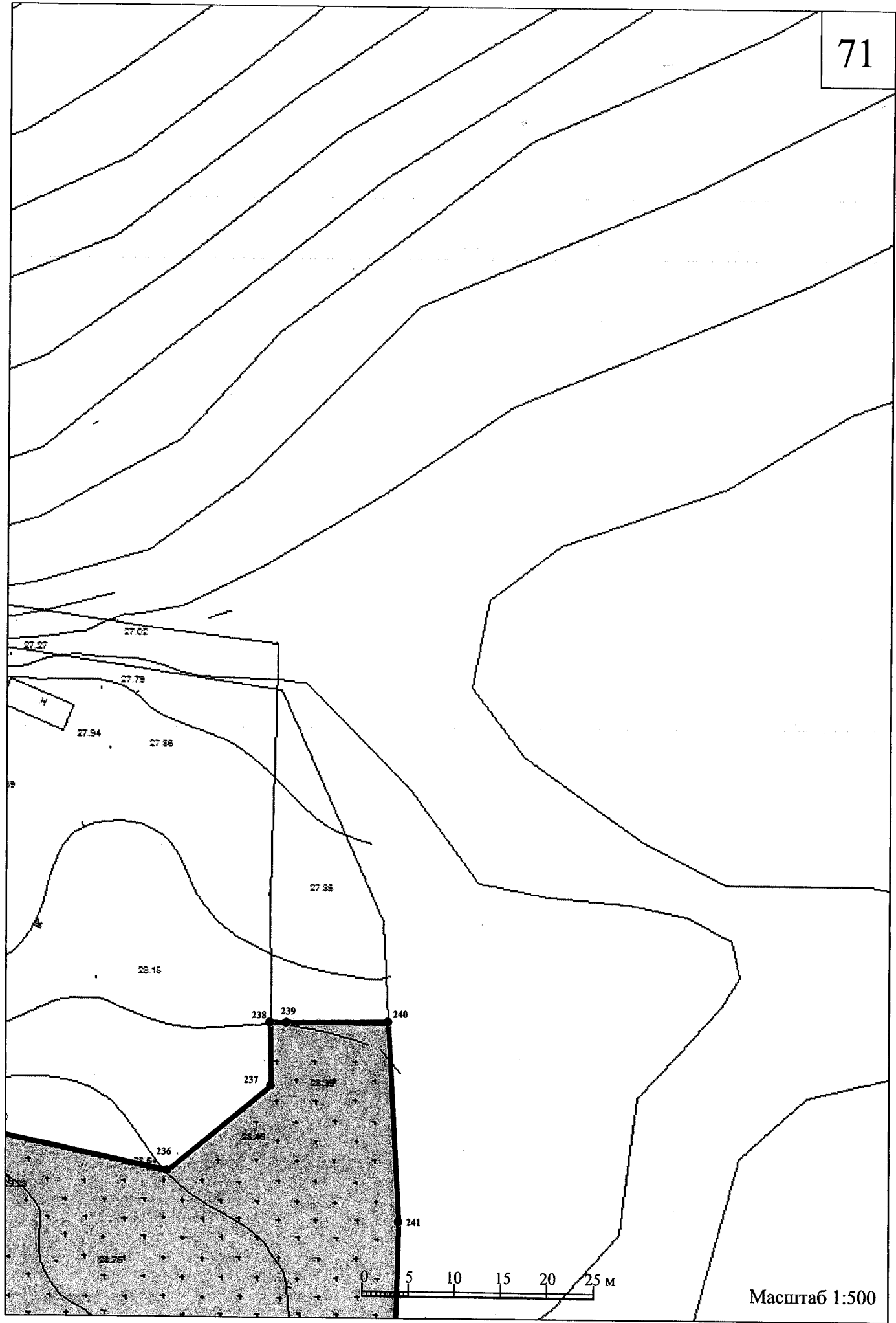


Масштаб 1:500





71

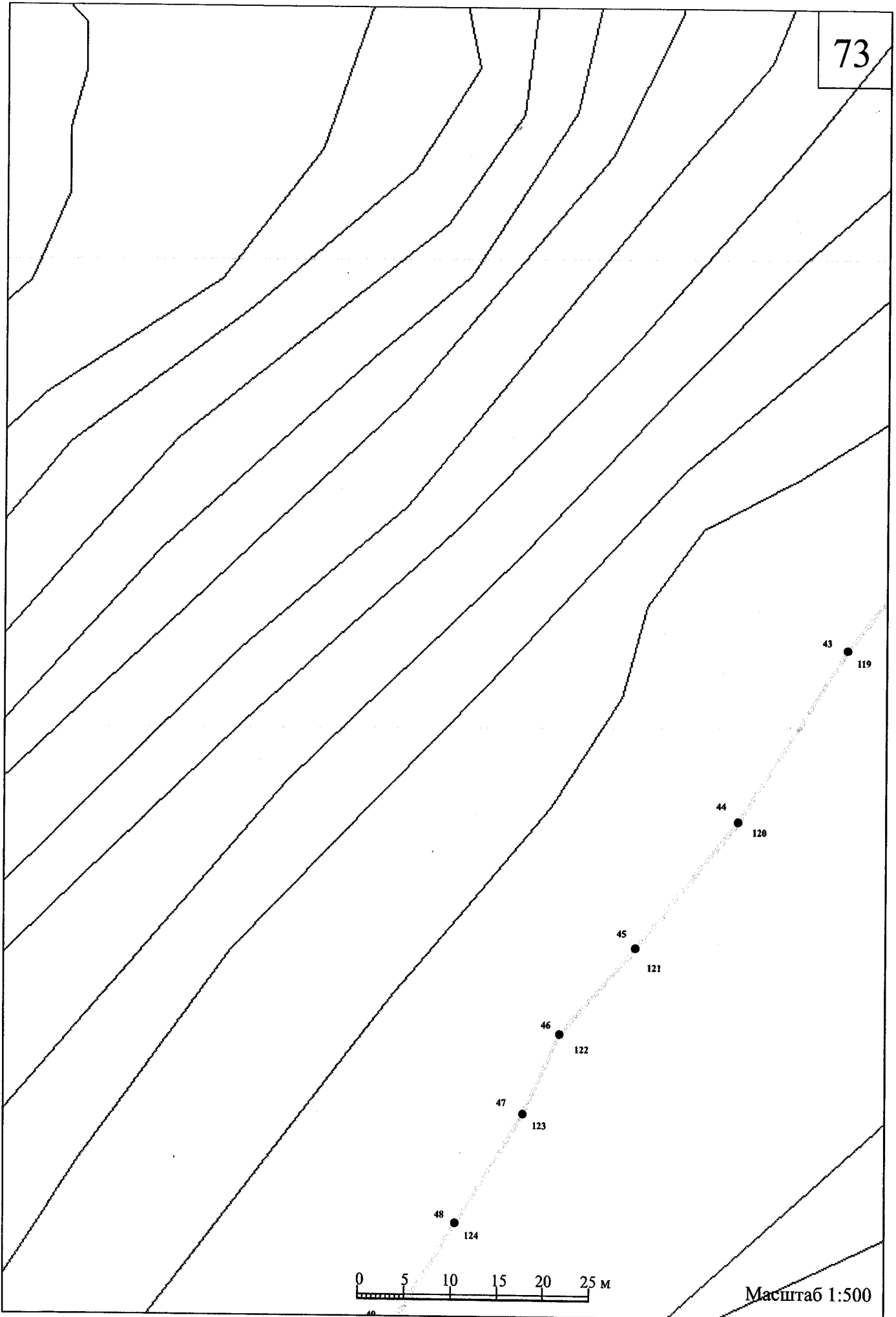


Масштаб 1:500

**Участок 03**




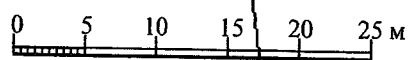

Масштаб 1:500







74





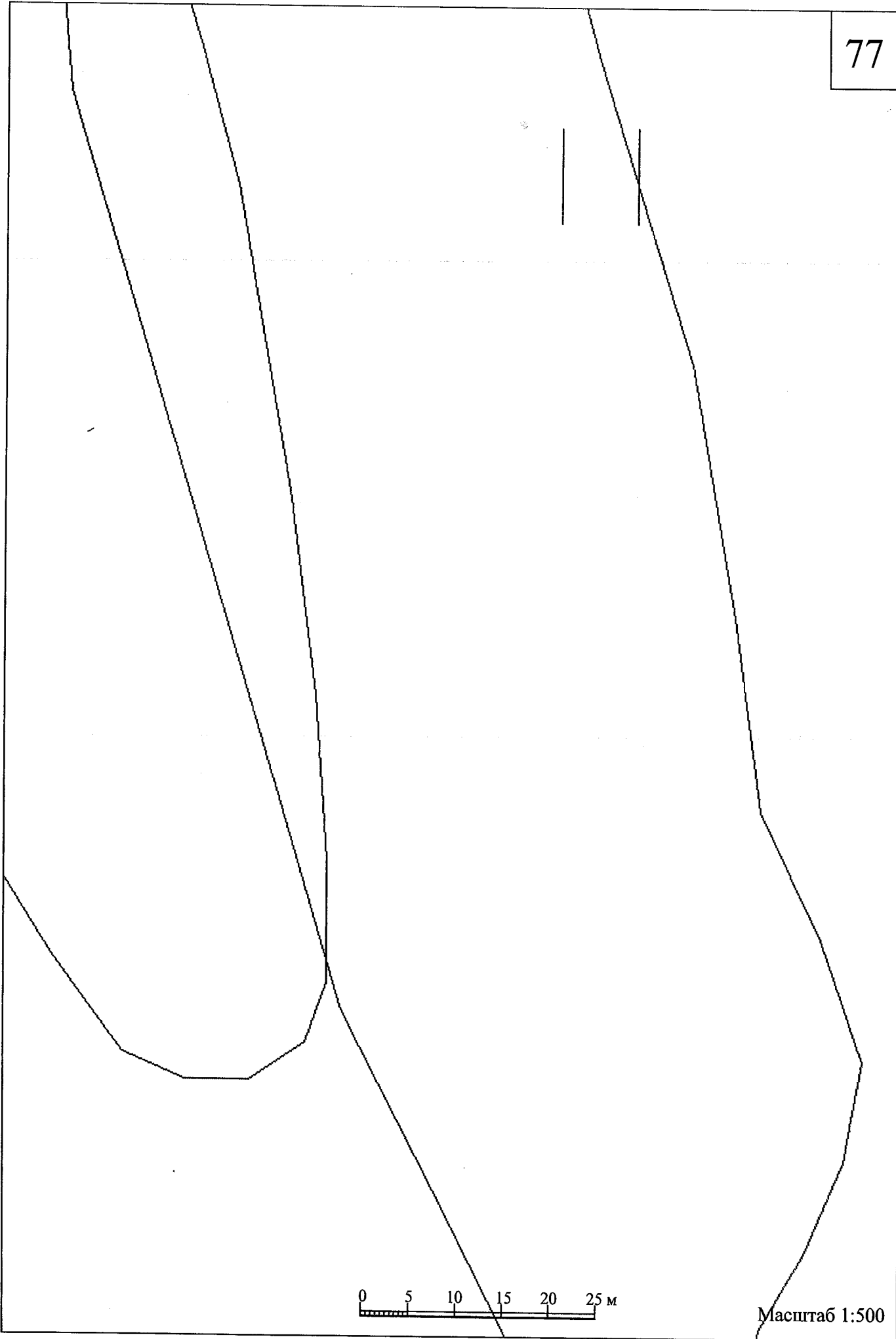
Масштаб 1:500

76




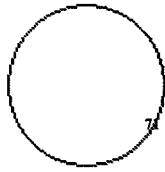
Масштаб 1:500

77



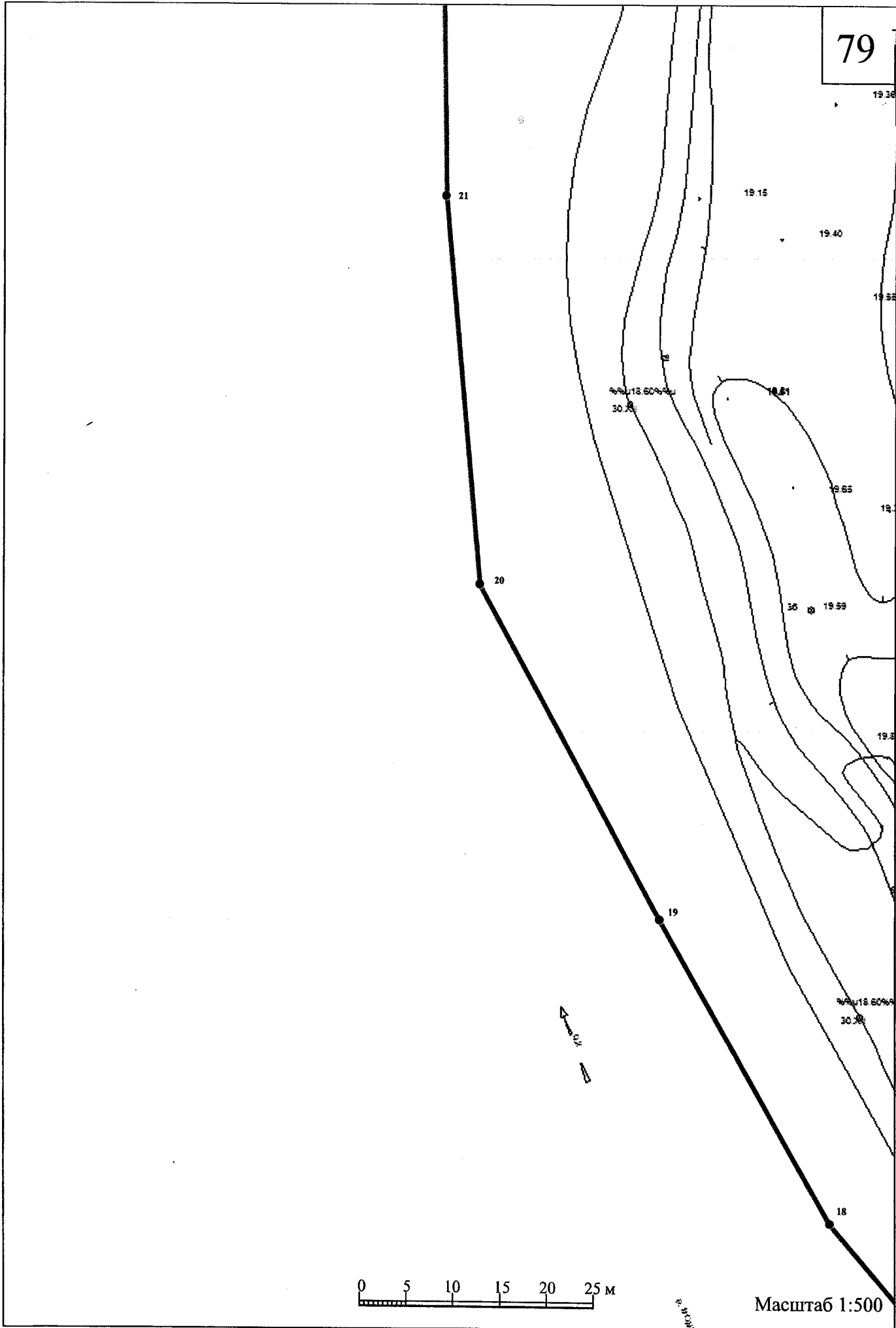
78

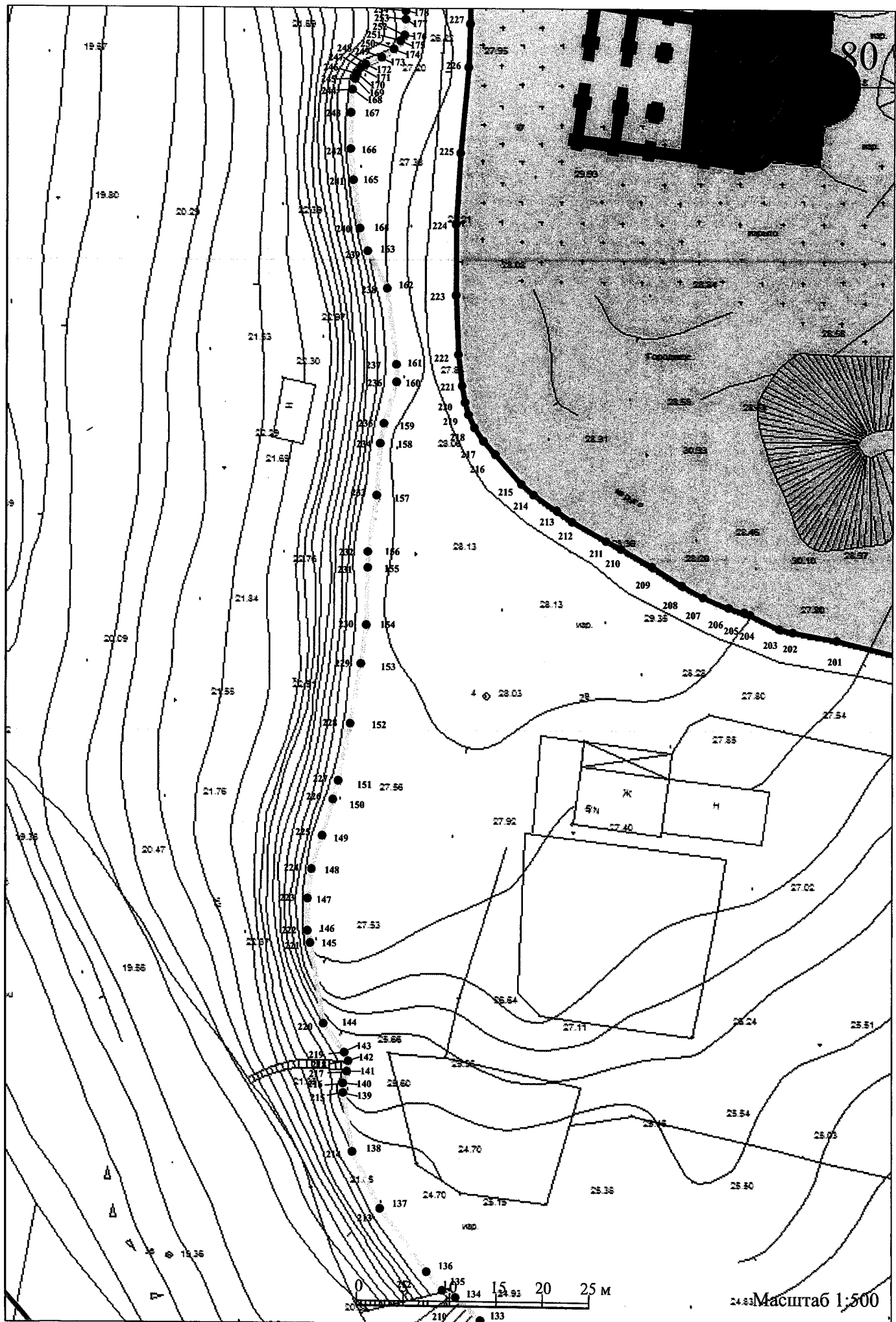
Ласковая

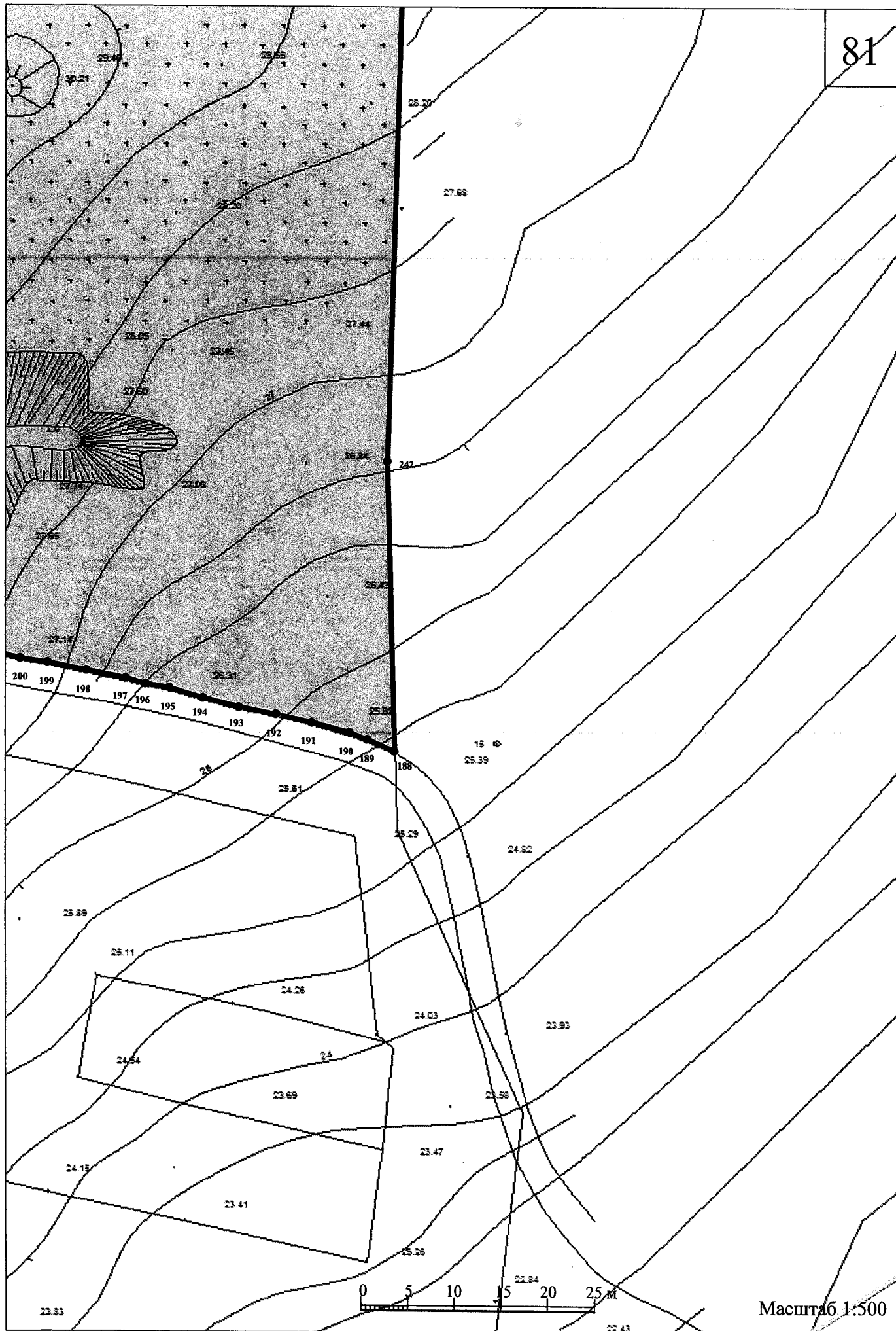


Масштаб 1:500


79

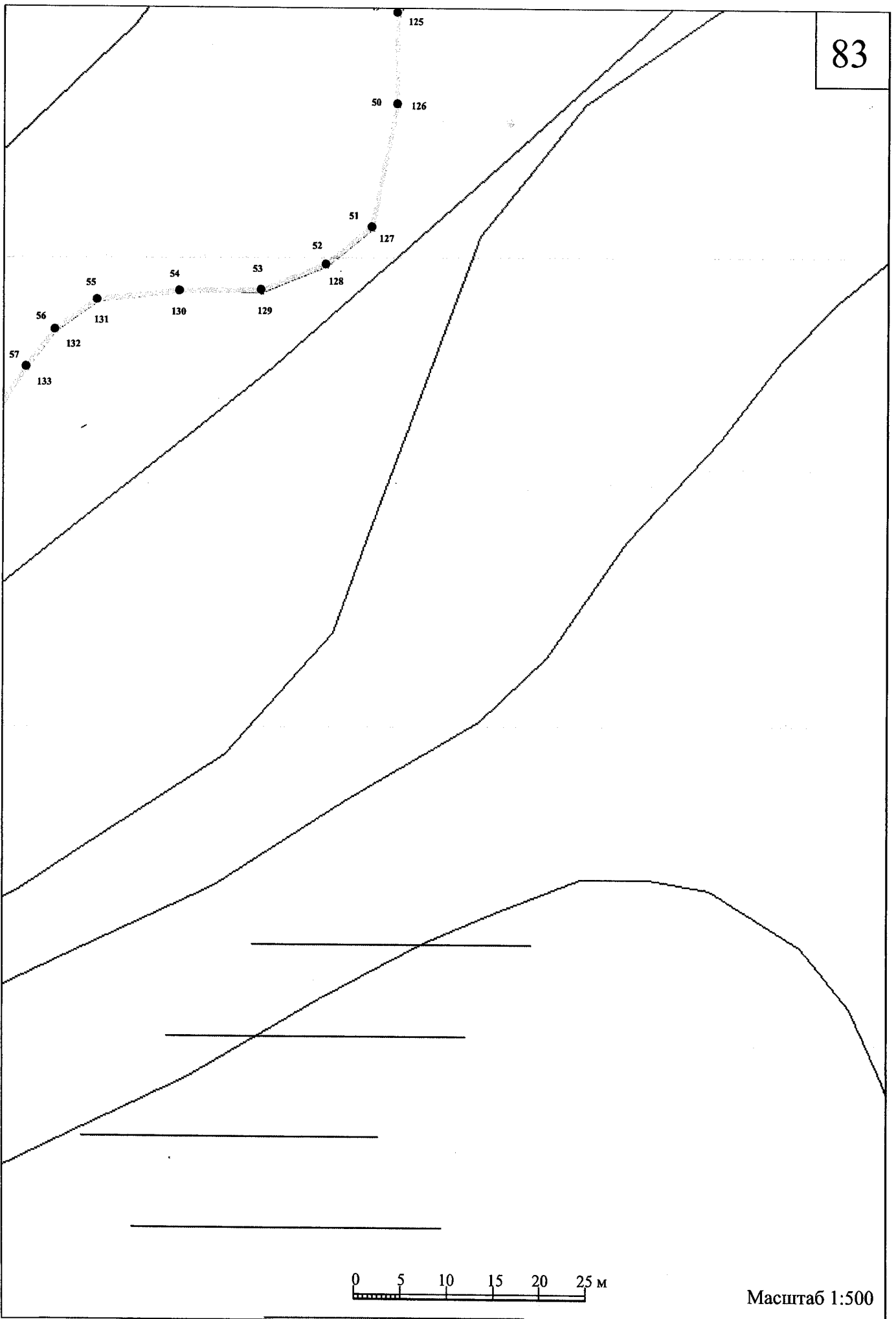











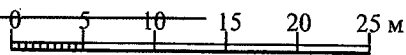



84





0 5 10 15 20 25 м

Масштаб 1:500




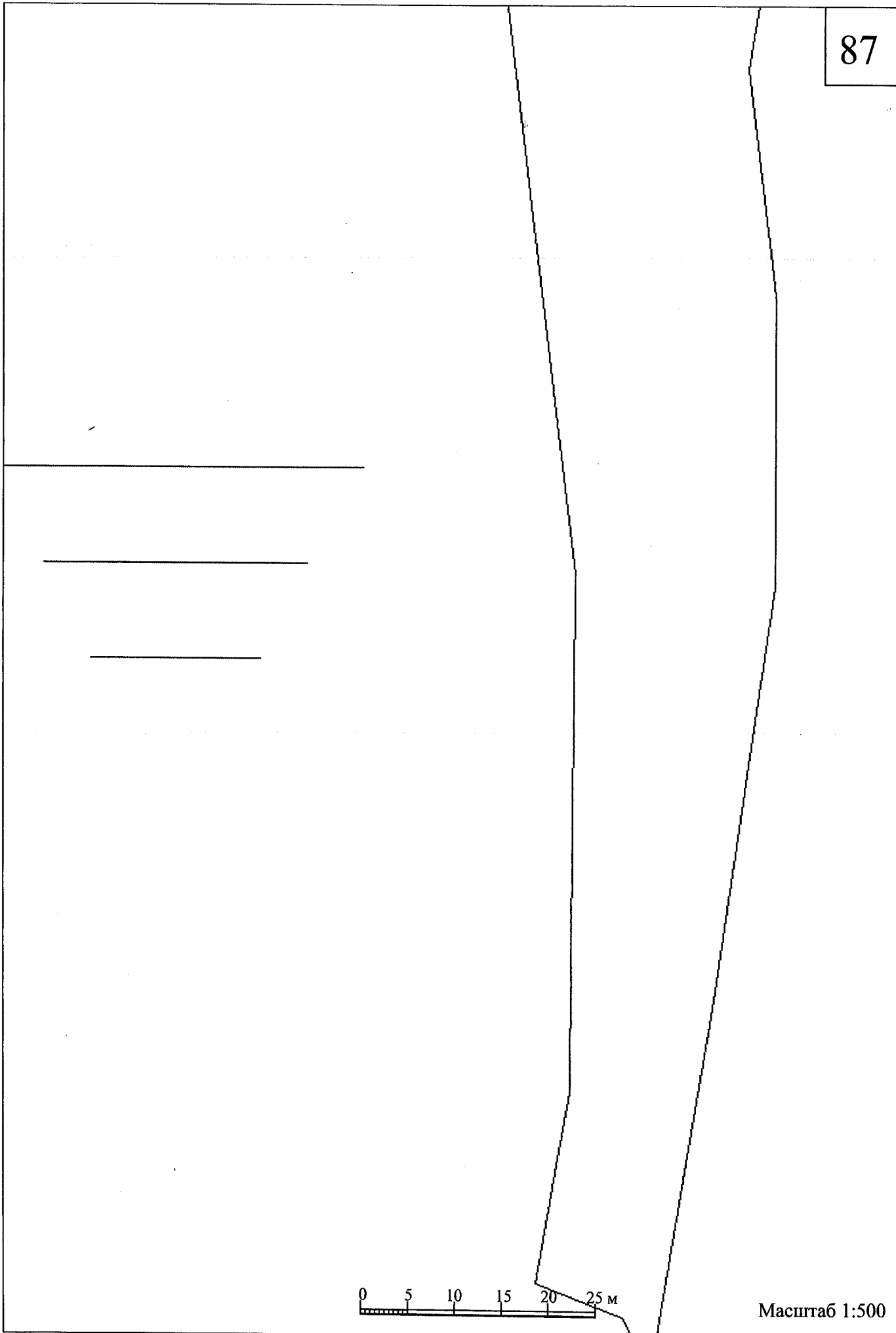
Масштаб 1:500

86

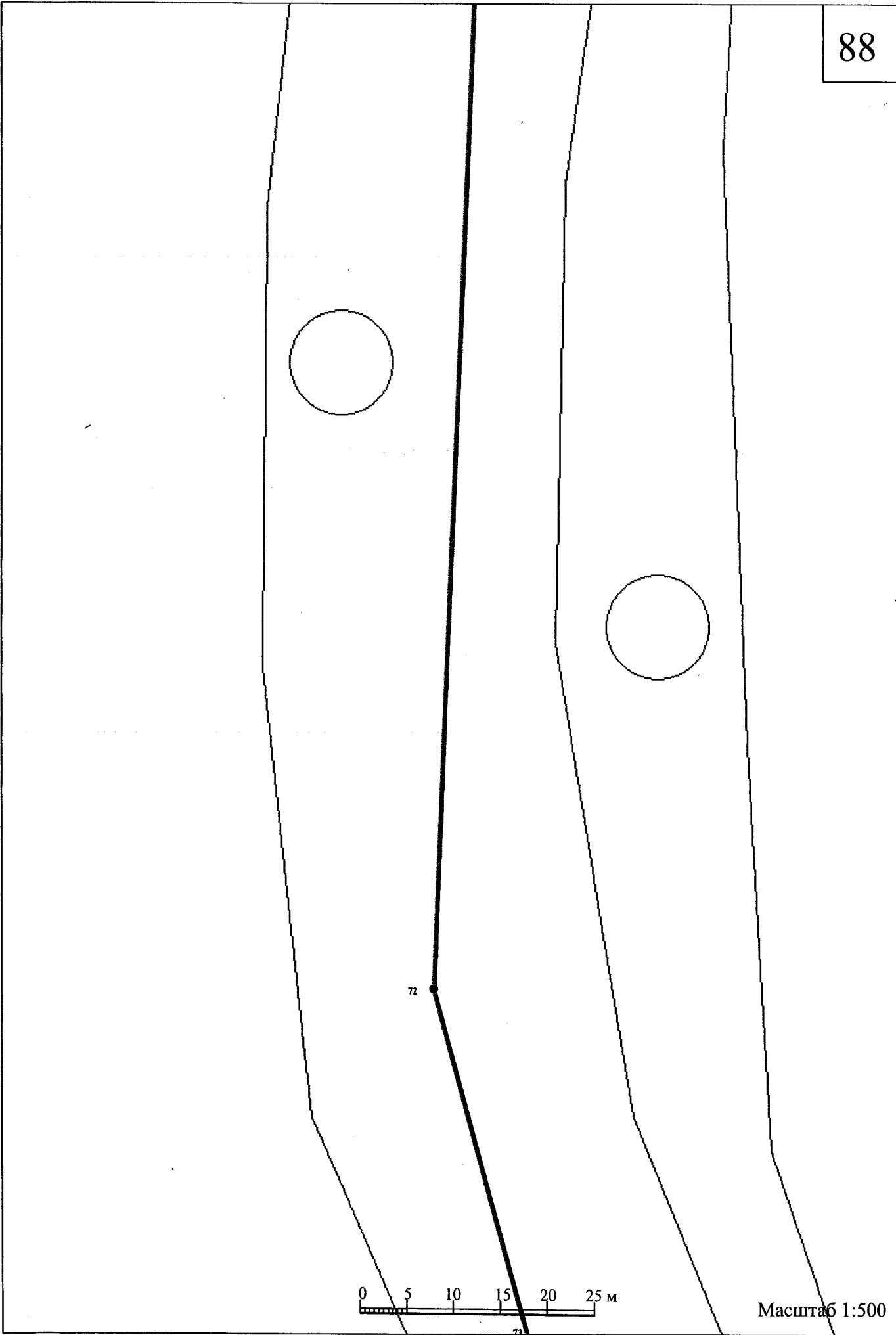


Масштаб 1:500

87



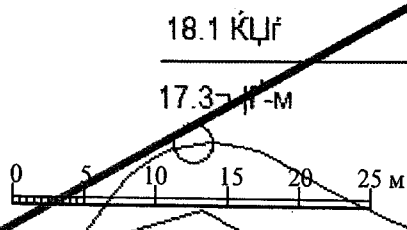
Масштаб 1:500



72

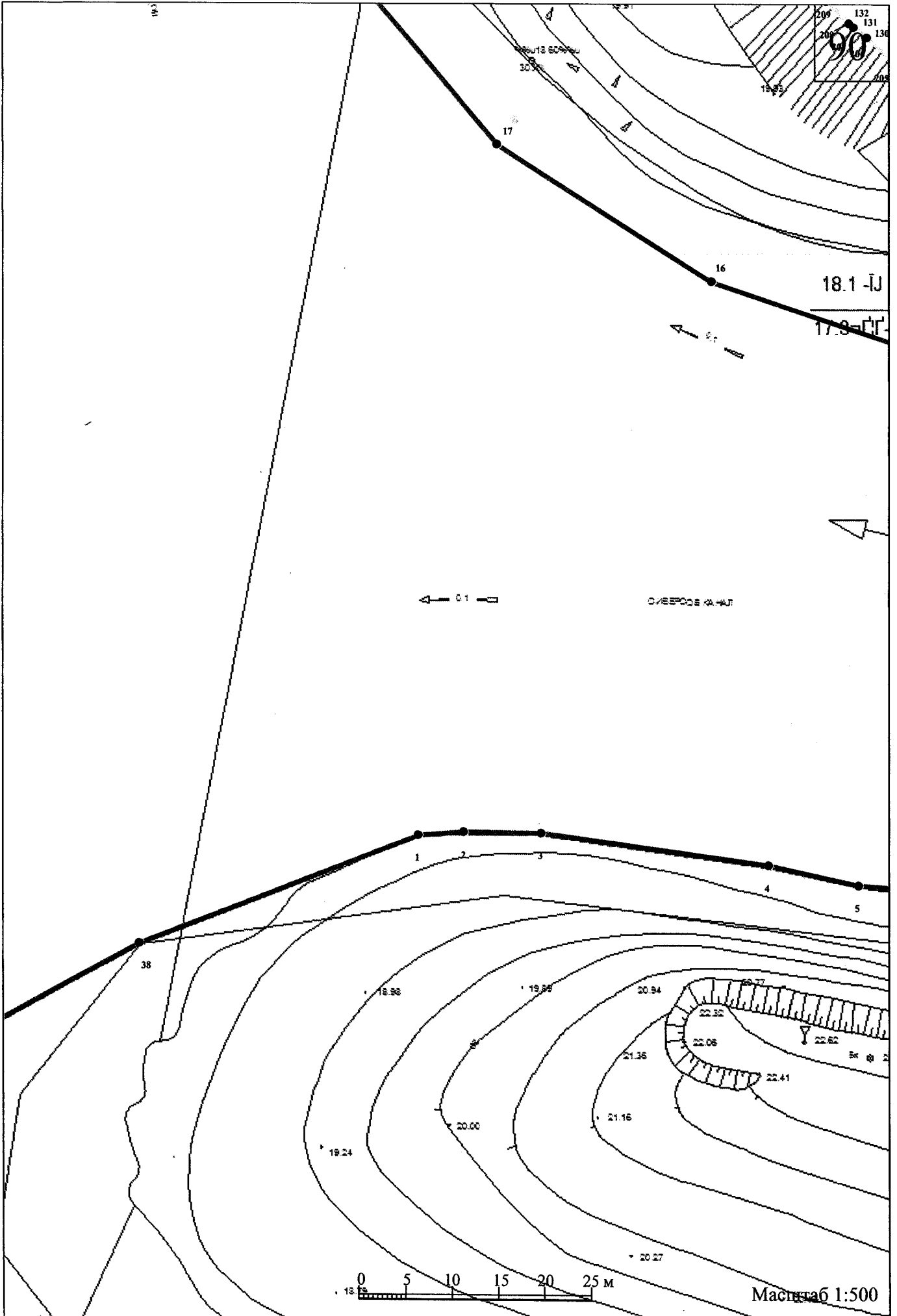
0 5 10 15 20 25 M

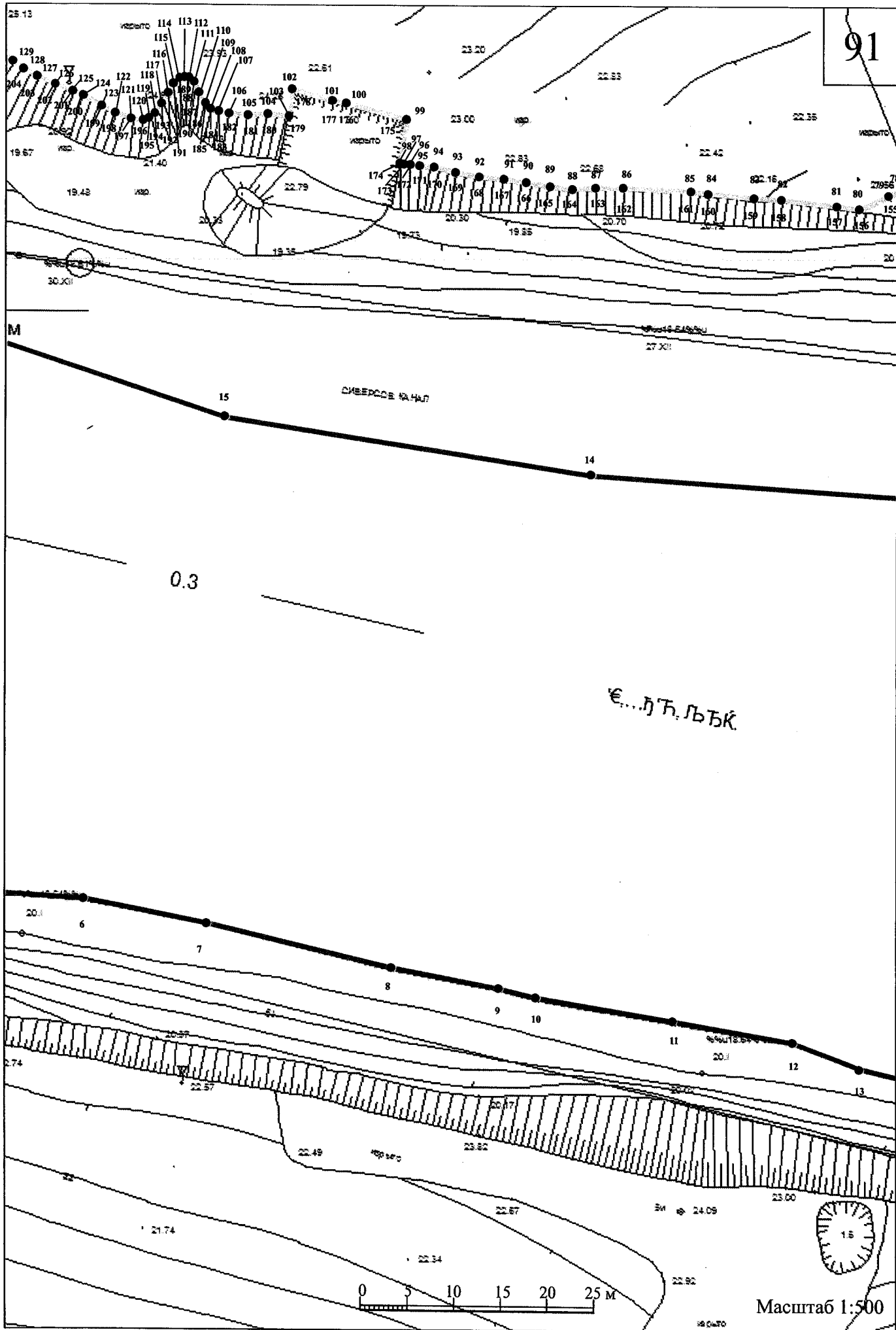
Масштаб 1:500

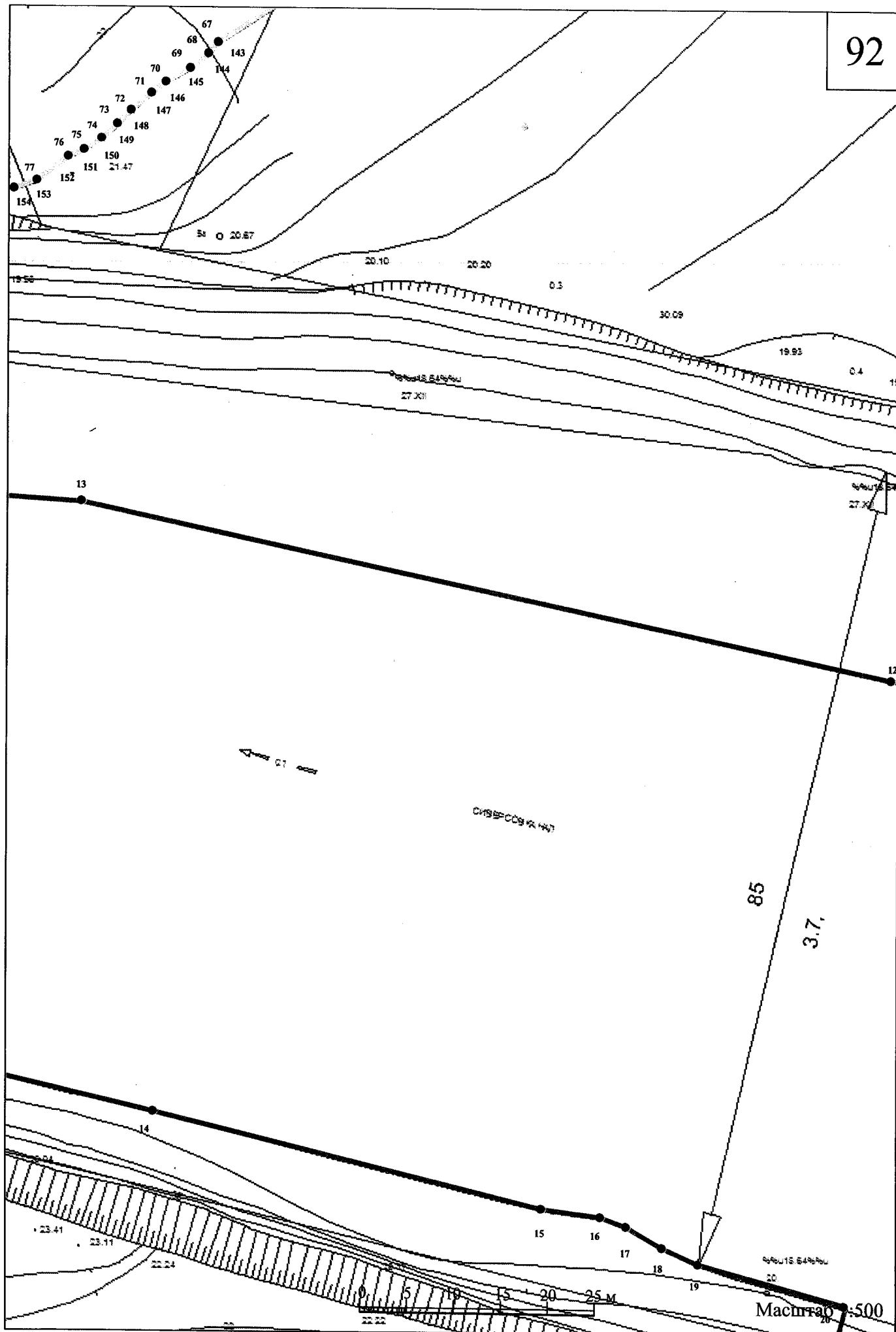


Мащитаб 1:500

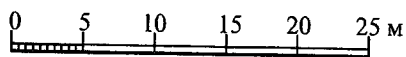
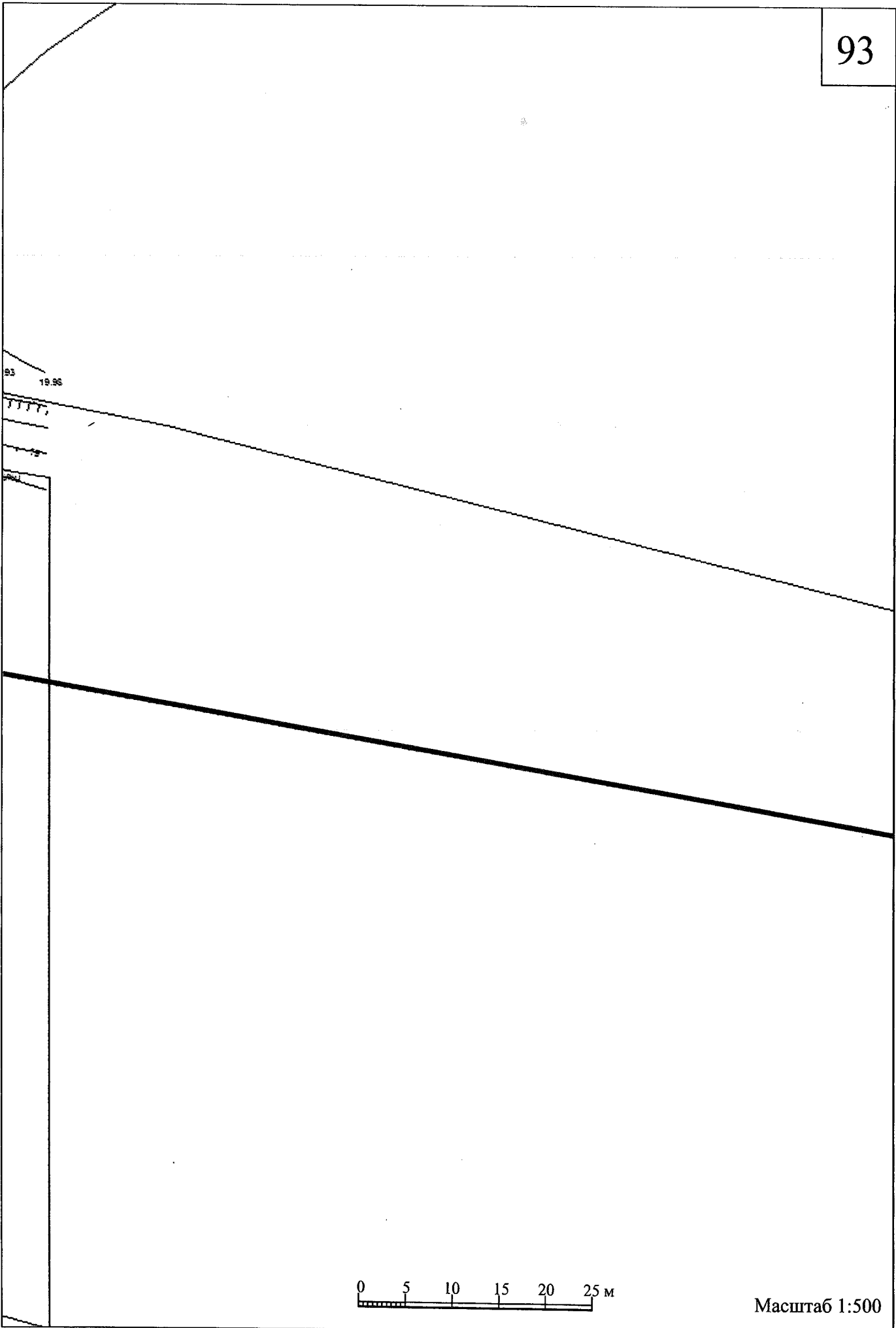











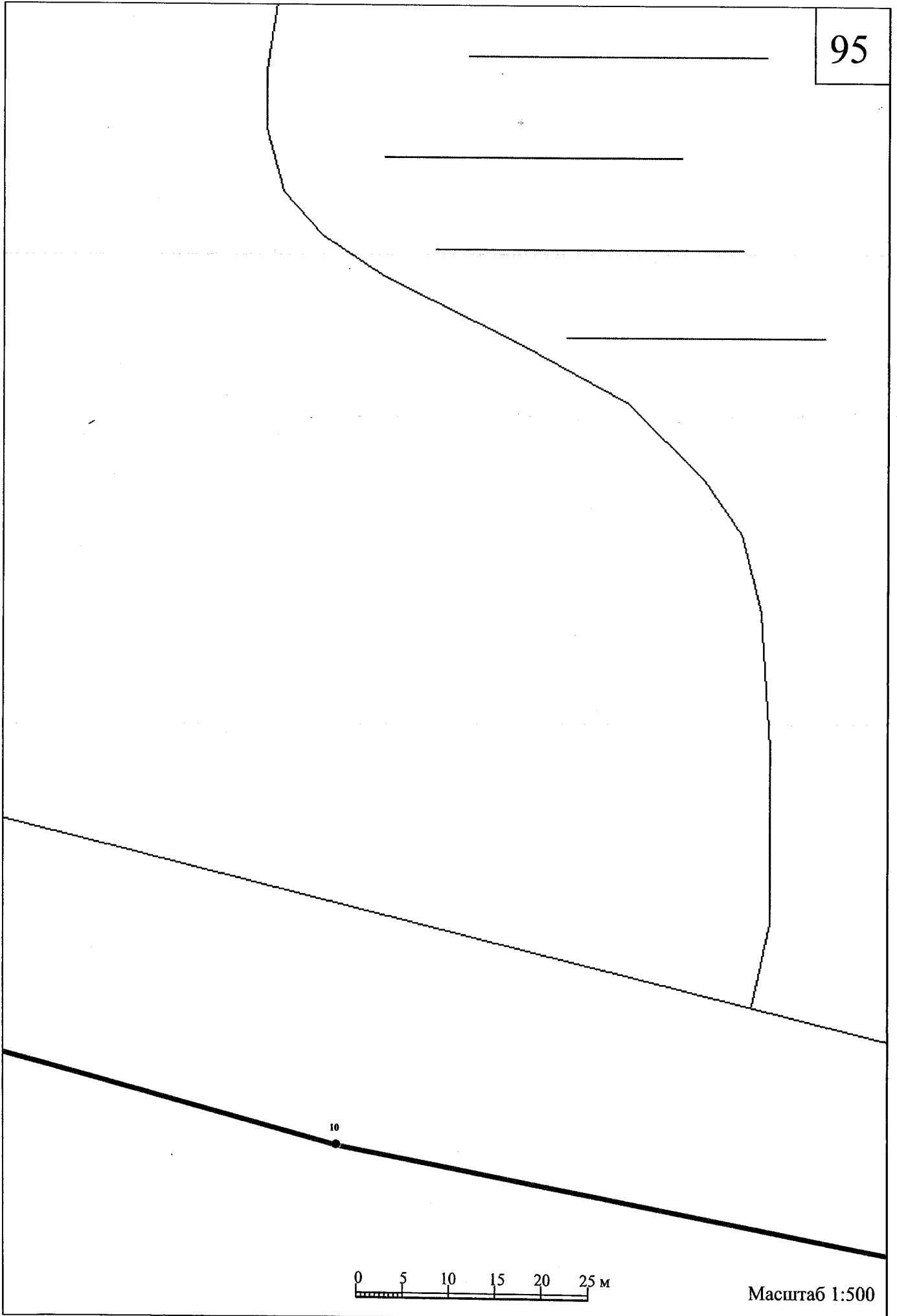
93



Масштаб 1:500




Масштаб 1:500



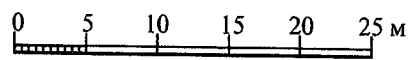

Масштаб 1:500

96



0 5 10 15 20 25 м


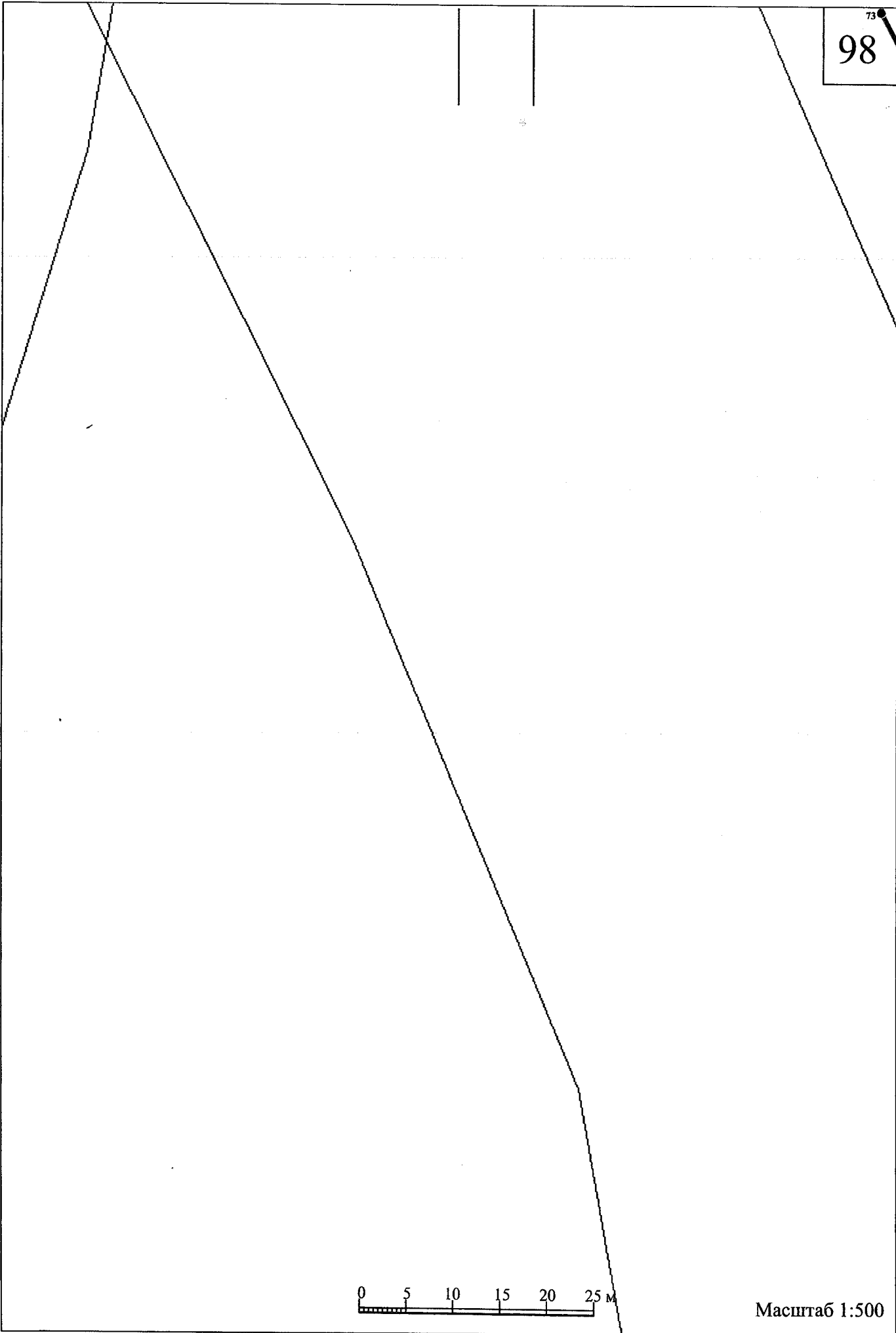
Масштаб 1:500



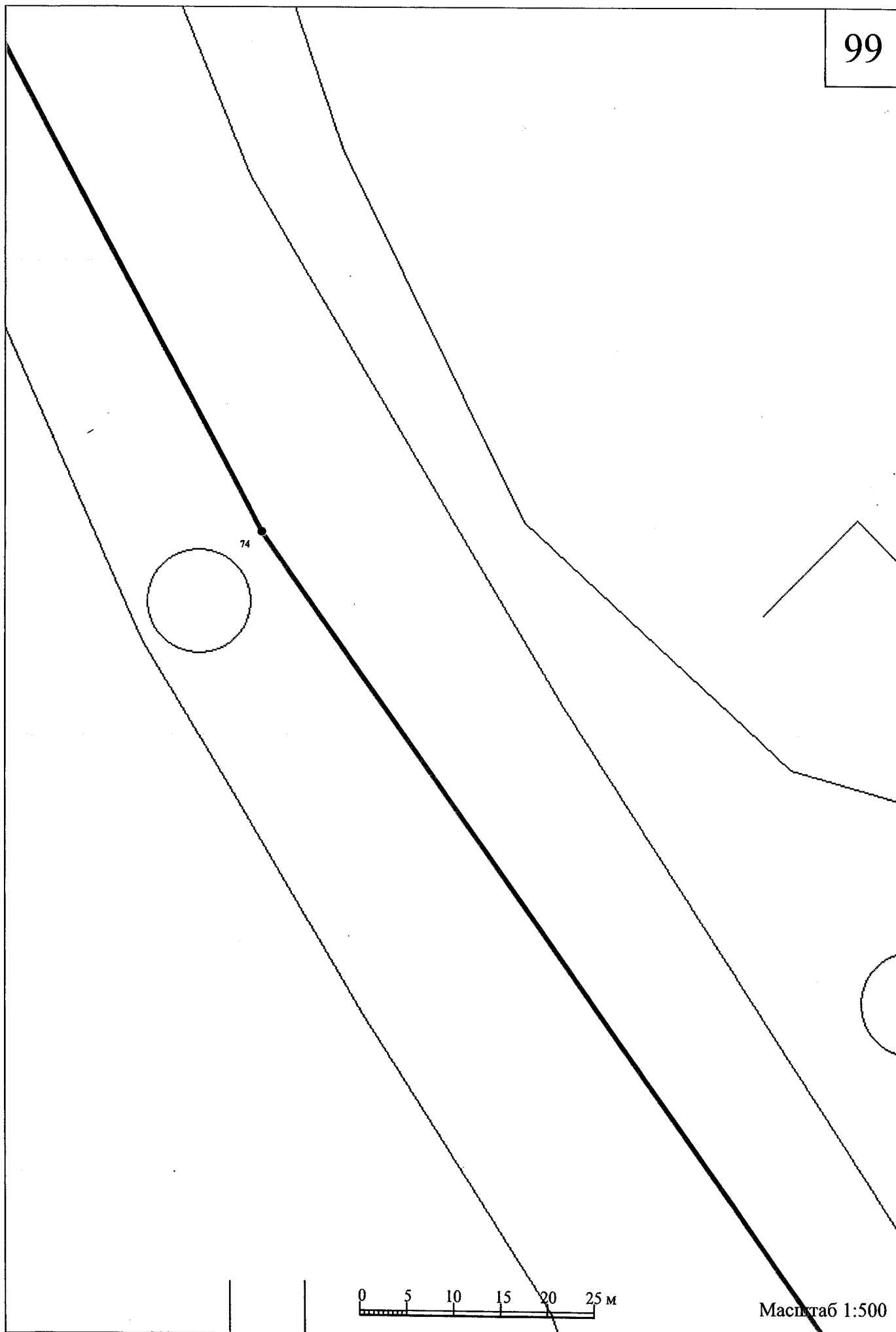
Масштаб 1:500



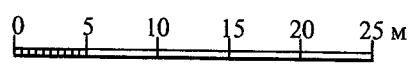
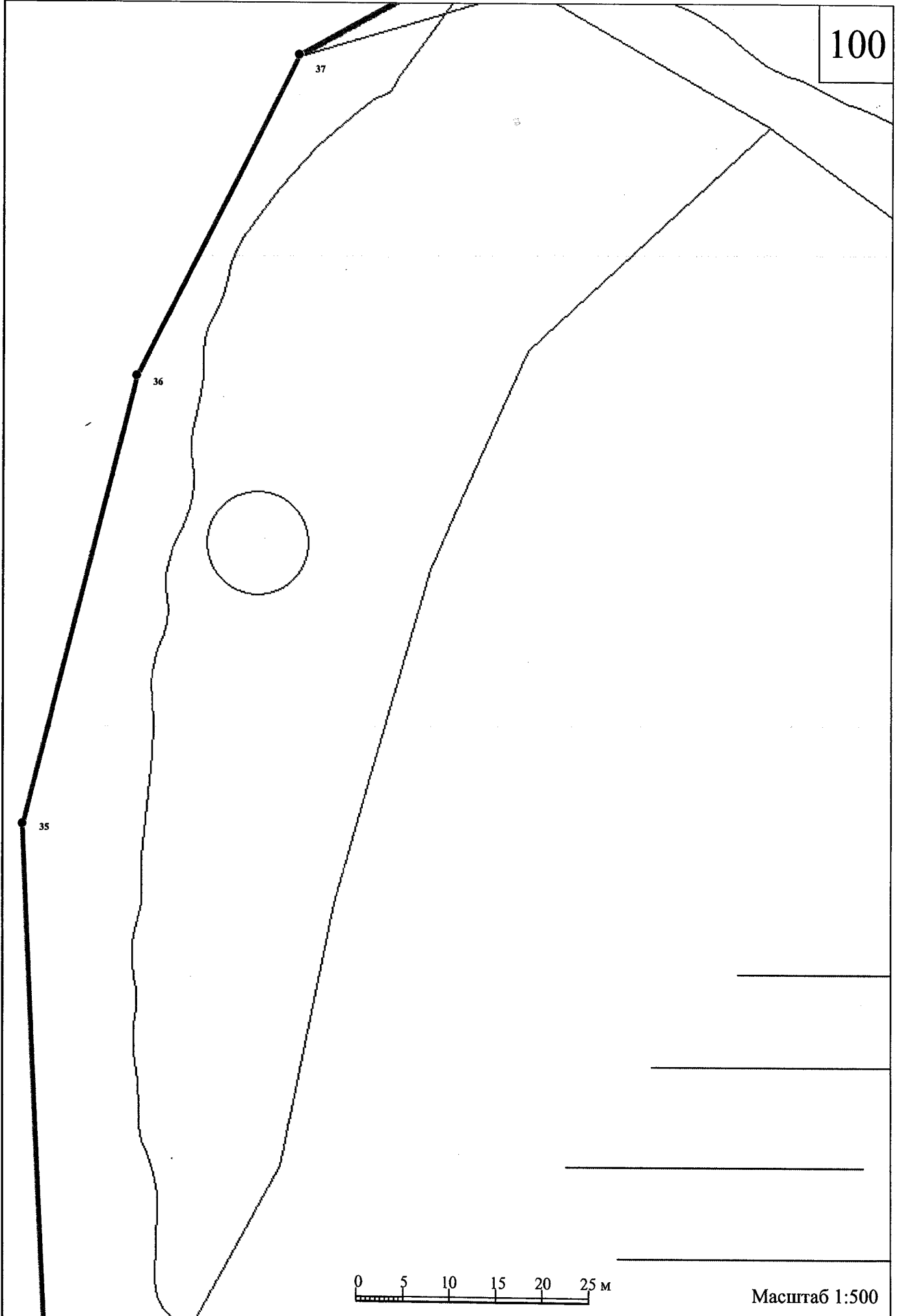
73  
98



Масштаб 1:500

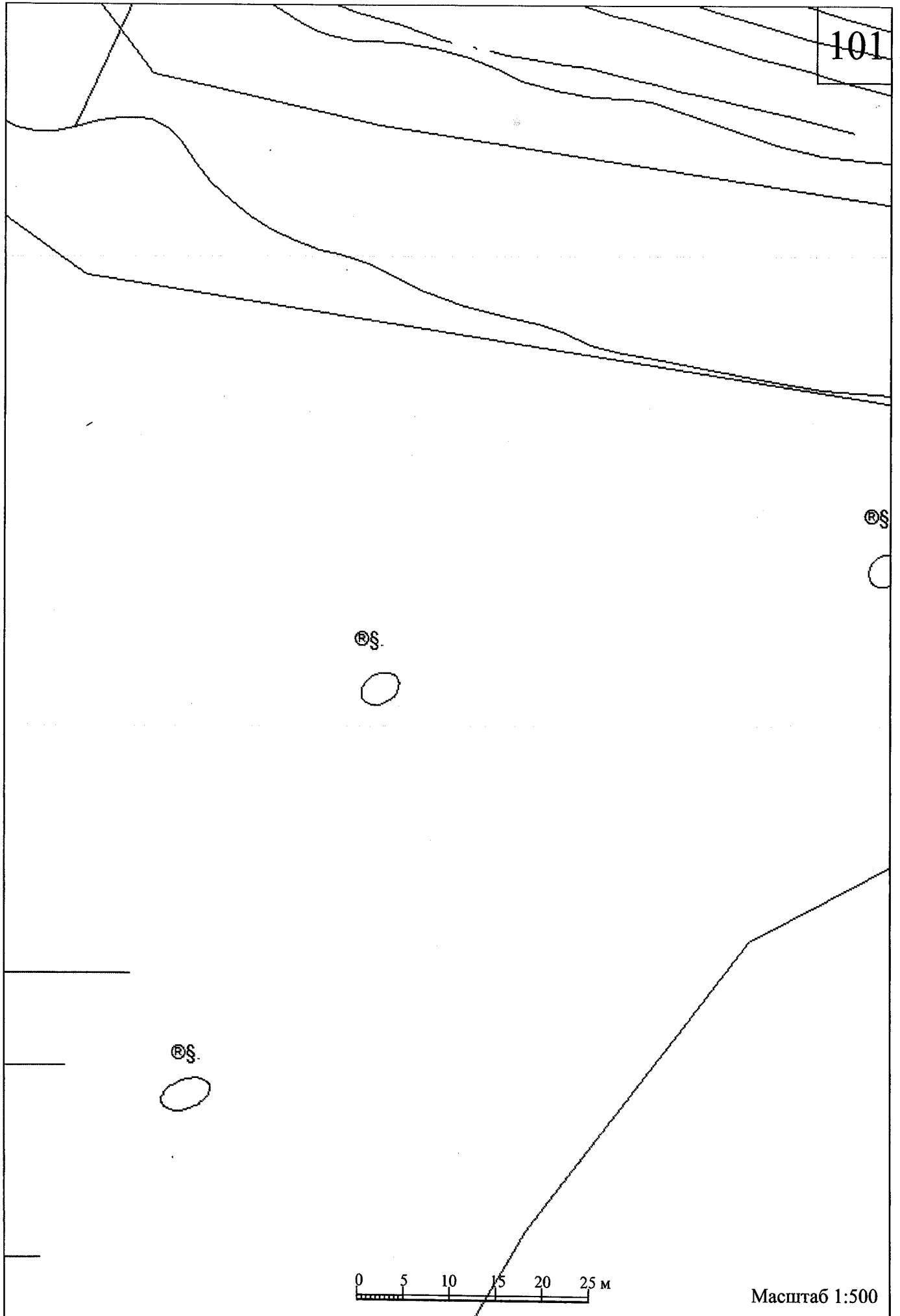


100

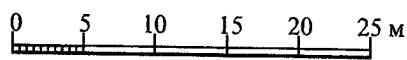
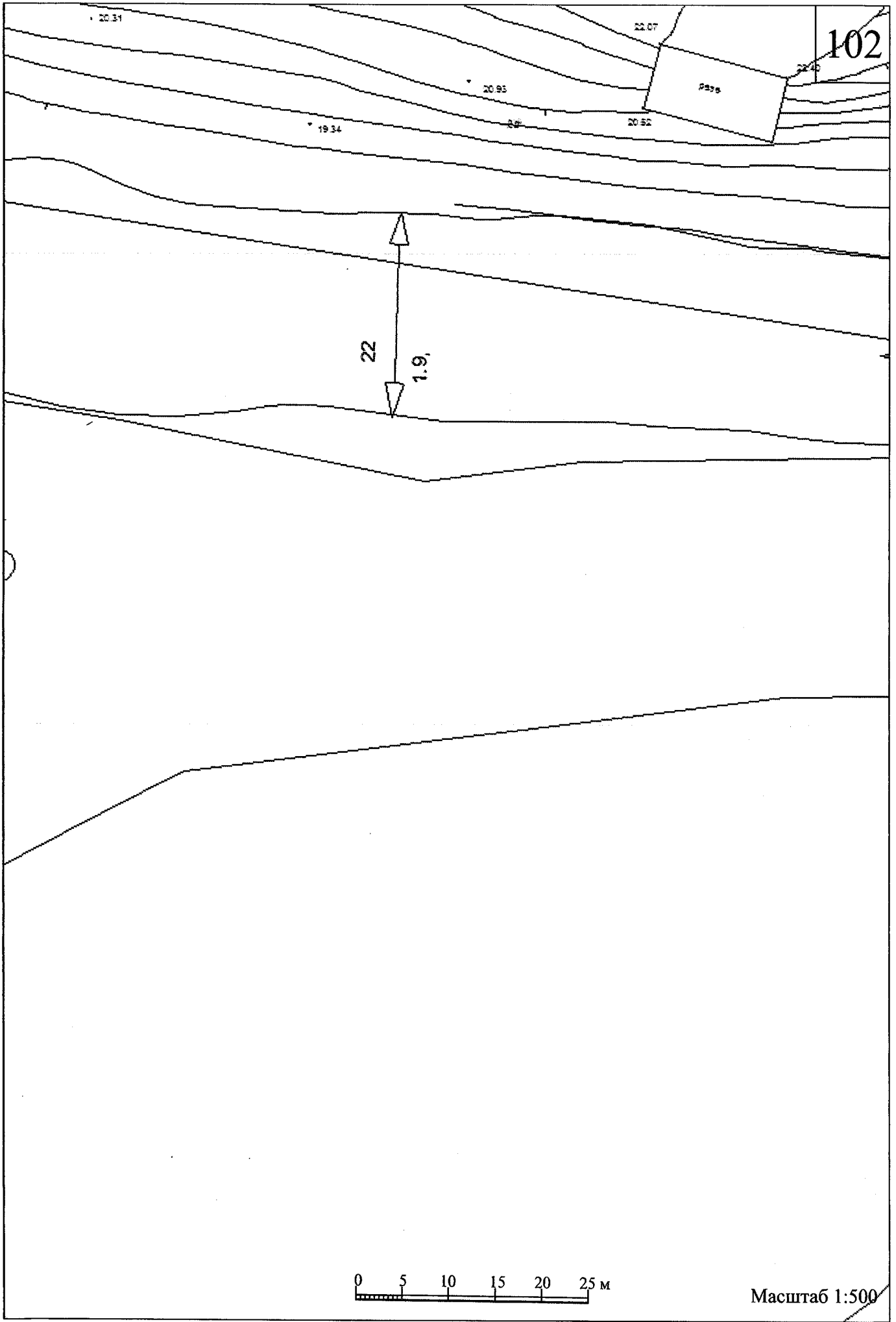


Масштаб 1:500

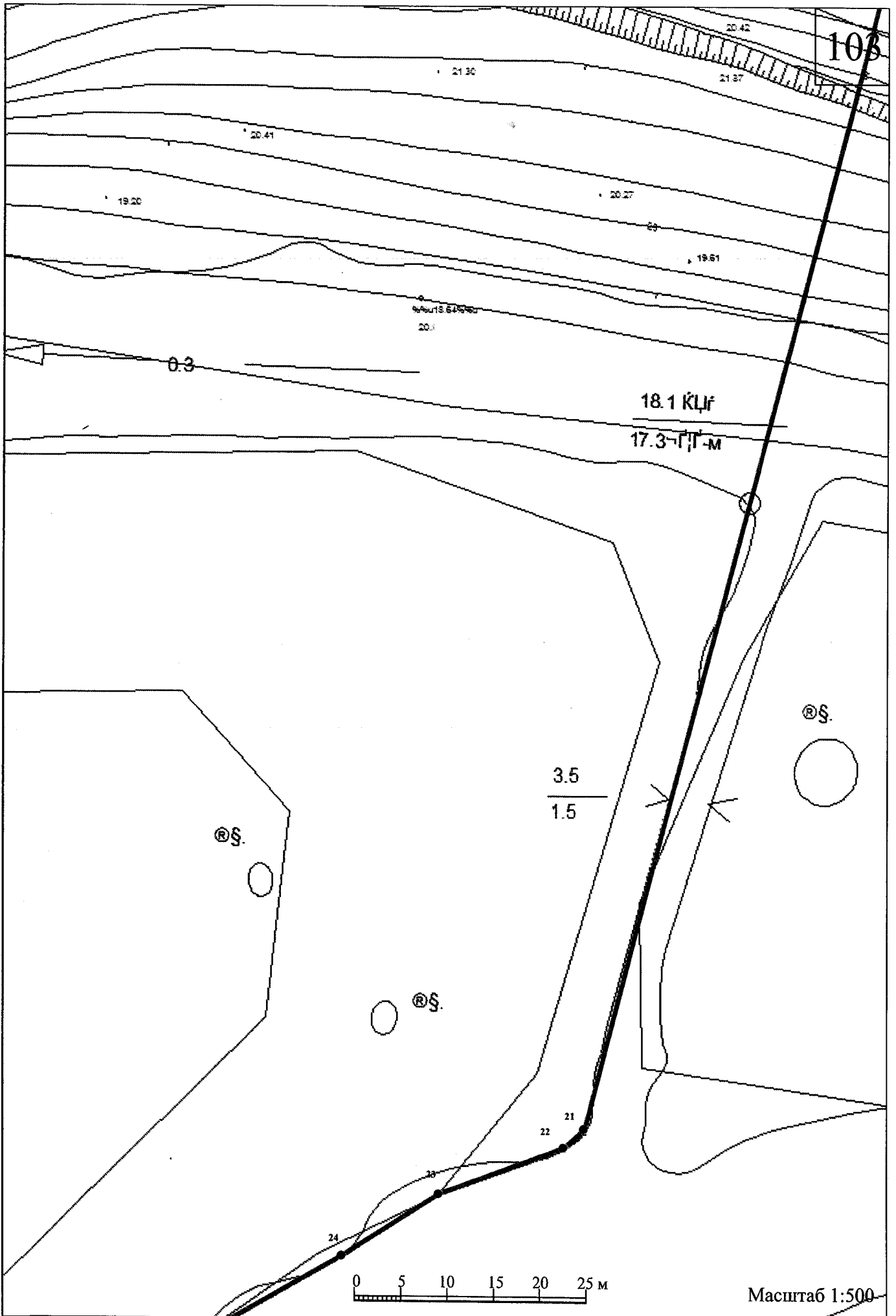
101



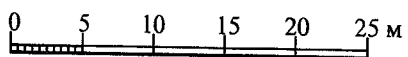

Масштаб 1:500



Масштаб 1:500





104




Масштаб 1:500

105

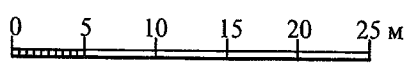
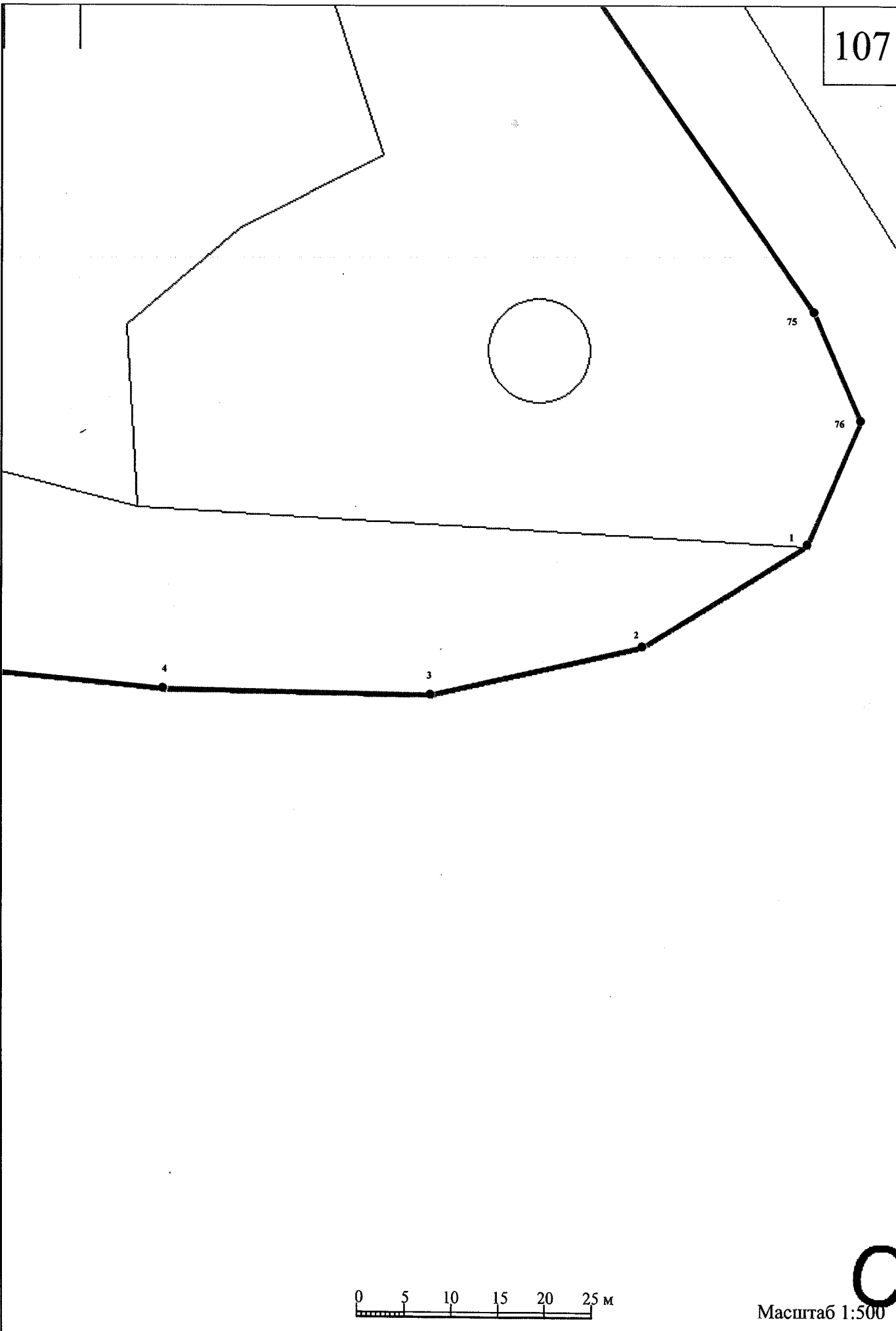


Масштаб 1:500


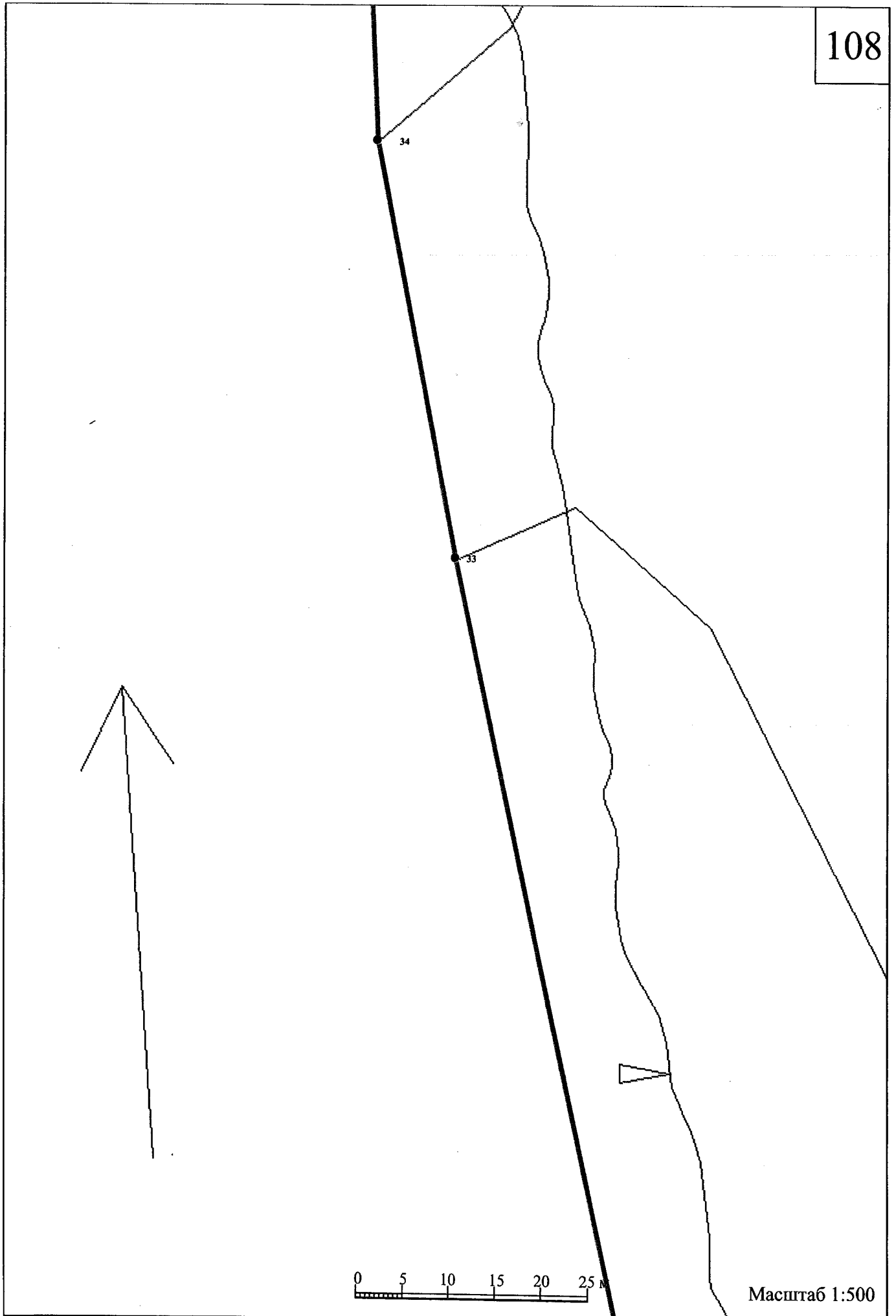




107



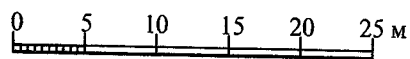
Масштаб 1:500



Машираб 1:500

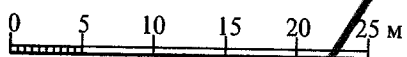

109

***Участок ЗОЛ-2***

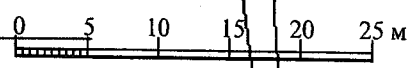


Масштаб 1:500

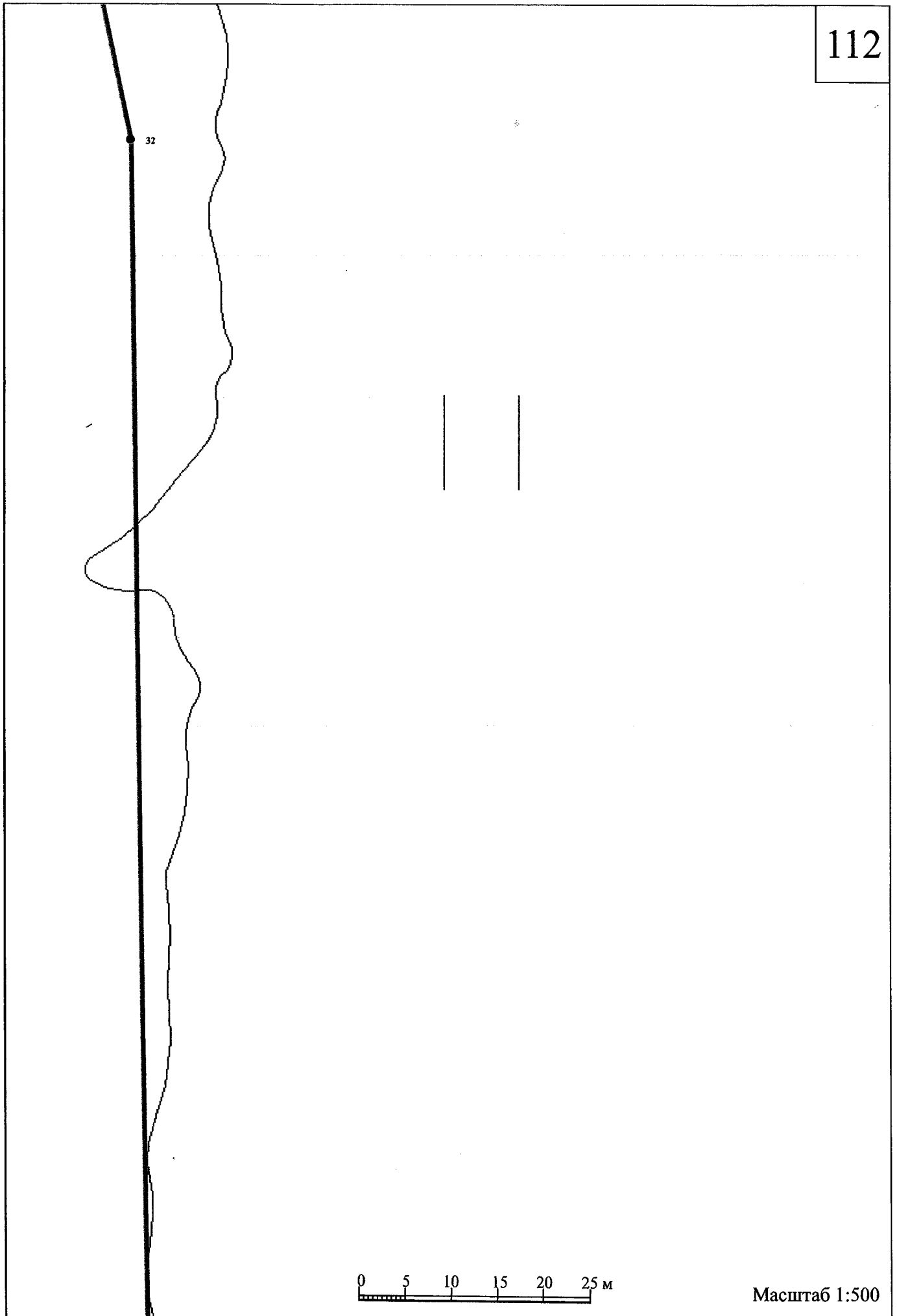
110



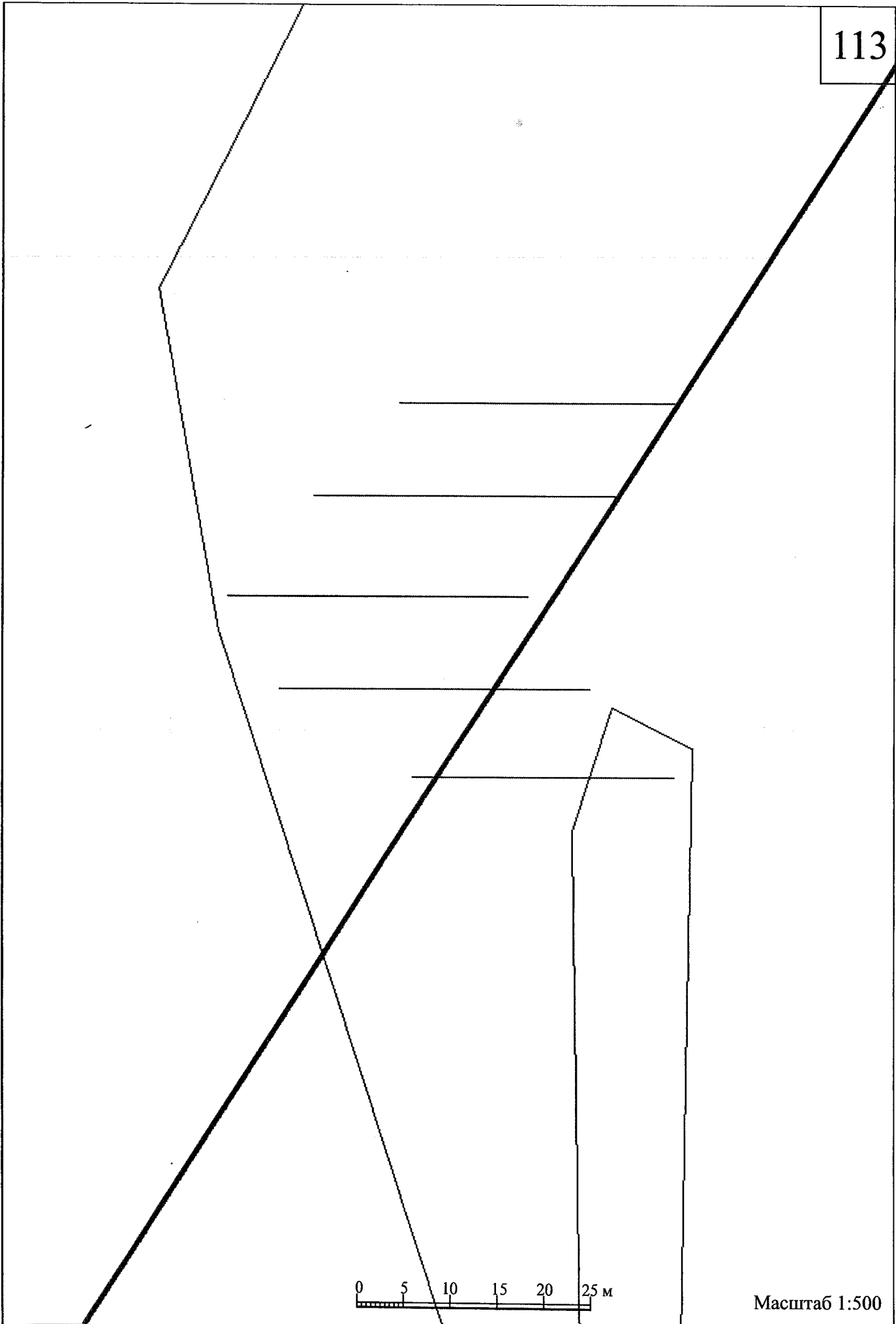
Масштаб 1:500



Масштаб 1:500




113





0 5 10 15 20 25 м


Масштаб 1:500







Масштаб 1:500



Цветков В.А.

0 5 10 15 20 25 м

Масштаб 1:500

УТВЕРЖДЕНЫ  
приказом Министерства культуры  
Российской Федерации  
от « 14 » января 2016 г.  
№ 32

**Режимы использования земель и требования к градостроительным регламентам в границах зон охраны объекта культурного наследия федерального значения «Церковь Благовещения на Рюриковом городище (руины), XII - XV вв.», включенного в Список всемирного наследия**

### **I. Охранная зона – ОЗ**

1. Разрешается:

1.1. Разборка объектов капитального строительства и временных хозяйственных построек.

1.2. Возведение временных (некапитальных) хозяйственных построек и сооружений, необходимых для обеспечения сохранности объекта культурного наследия федерального значения «Церковь Благовещения на Рюриковом городище (руины), XII - XV вв.»

1.3. Капитальный ремонт объектов капитального строительства без изменения параметров их объемно-пространственного решения с использованием натуральных материалов (камень, дерево) и нейтральных цветовых решений.

1.4. Проведение археологических исследований при производстве земляных, мелиоративных, хозяйственных и иных работ.

1.5. Сохранение исторически сложившихся элементов планировки и дорожно-тропиночной сети, характера дорожного покрытия (колотый камень, песчанно-гравийная смесь, деревянные щелевые настилы, в том числе настилы-мостики).

1.6. Благоустройство территории по специальным проектам, включая размещение малых архитектурных форм – скамеек, урн, фонарей, пандусов и других приспособлений, обеспечивающих передвижение маломобильных групп населения.

1.7. Реконструкция и ремонт дорожно-тропиночной сети без изменения габаритов.

1.8. Проведение работ по инженерной защите территории.

1.9. Санитарные рубки самосеивной древесно-кустарниковой растительности, в том числе уборка сухостоя, кронирование древесных насаждений.

1.10. Проведение работ, связанных с заменой существующей линии электропередачи на прокладку кабеля под землей и в нижнем уровне настилов-мостков.

1.11. Обеспечение пожарной безопасности объекта культурного наследия и его защиты от динамических нагрузок.

1.12. Проведение работ по расчистке русла рек, ручьев и проток, укреплению берегов.

1.13. Устройство видовых площадок на верхней береговой террасе у слияния Сиверсова канала и реки Волхов с использованием натуральных материалов (камень, дерево) и нейтральных цветовых решений.

1.14. Установка табличек и указателей направления в нейтральных цветовых решениях, с информацией об объекте культурного наследия не оказывающие влияние на визуальное восприятие объектов культурного наследия в их исторической природной среде.

2. Запрещается:

2.1. Строительство, реконструкция объектов капитального строительства (надстройка, расширение).

2.2. Строительство новых дорог и надземных коммуникаций.

2.3. Устройство сплошных ограждений высотой более 1,5 м.

2.4. Проезд автотранспорта, за исключением транспортных средств, используемых для обеспечения функционирования инфраструктуры объекта культурного наследия.

2.5. Размещение рекламных конструкций, вывесок, указателей, не связанных с деятельностью Федерального государственного бюджетного учреждения культуры «Новгородский государственный объединённый музей-заповедник».

2.6. Размещение телевизионных и радио антенн, базовых станций сотовой связи.

2.7. Размещение временных построек, киосков, стационарных автостоянок транспортных средств.

2.8. Разведение костров, разбивка палаточных городков.

2.9. Размещение мест захоронения промышленных, бытовых и сельскохозяйственных отходов, в том числе организация свалок.

2.10. Самовольная вырубка и посадка деревьев, озеленение, распашка склонов оврагов и речных долин, загрязнение почв, грунтовых и подземных вод, поверхностных стоков.

2.11. Проведение земляных, мелиоративных, хозяйственных и иных работ без археологических исследований.

## **II. Зона охраняемого природного ландшафта - ЗОЛ**

### **Участки ЗОЛ-1 и ЗОЛ-2**

3. Разрешается:

3.1. Сохранение природного ландшафта и гидрографической сети в поймах Сиверсова канала, рек Волхов, Малый Волховец, Спасская и их притоков.

3.2. Сохранение отметок природного рельефа.

3.3. Проведение работ по расчистке русла рек, ручьев и проток, укреплению берегов при наличии инженерно-геологического заключения об обеспечении сохранности гидрогеологических и экологических условий.

3.4. Сохранение и восстановление сложившегося в охраняемом природном ландшафте соотношения открытых и закрытых пространств в целях обеспечения визуального восприятия объектов культурного наследия в их исторической природной среде.

3.5. Формирование пешеходной дорожно-тропиночной сети, благоустройство территории, проведение работ по инженерной подготовке территории.

3.6. Сохранение и восстановление традиционных видов зеленых насаждений (древесных, кустарниковых и травяных).

3.7. Санитарные рубки самосевной древесно-кустарниковой растительности, уборка сухостоя, кронирование древесных насаждений.

3.8. Прокладка подземных инженерных коммуникаций.

3.9. Проведение работ, связанных с заменой существующей линии электропередачи на прокладку кабеля под землей и в нижнем уровне настилов-мостков.

3.10. Размещение сезонных объектов инфраструктуры водного транспорта цветовой решение которых не оказывает влияние на визуальное восприятие объекта культурного наследия в их исторической природной среде (пристани, причалы) для временных стоянок туристических прогулочно-экскурсионных судов.

4. Запрещается:

4.1. Изменение отметок природного рельефа, изменение береговых линий объектов гидрографии.

4.2. Строительство капитальных зданий и сооружений, устройство промышленных и иных складов постоянного характера.

4.3. Хозяйственная деятельность, нарушающая характер исторических ландшафтов, (земляные работы, мелиоративные работы, садоводство, огородничество).

4.4. Разведение костров, разбивка палаточных городков.

4.5. Самовольная вырубка и посадка деревьев, озеленение, распашка склонов оврагов и речных долин, загрязнение почв, грунтовых и подземных вод, поверхностных стоков.

4.6. Захоронение промышленных, бытовых и сельскохозяйственных отходов.

4.7. Установка плавучих пристаней, причалов, дебаркадеров для постоянной стоянки.

---