



МИНИСТЕРСТВО ЮСТИЦИИ РОССИЙСКОЙ ФЕДЕРАЦИИ

ЗАРЕГИСТРИРОВАНО

Регистрационный № 41268от 01 марта 2016 г.

МИНИСТЕРСТВО КУЛЬТУРЫ РОССИЙСКОЙ ФЕДЕРАЦИИ

## ПРИКАЗ

11 января 2016 г.

Москва

№ 2**О включении города Севастополя в перечень исторических поселений федерального значения, утверждении границ территории и предмета охраны исторического поселения город Севастополь**

В соответствии с п. 6 ст. 59 Федерального закона от 25 июня 2002 г. № 73-ФЗ «Об объектах культурного наследия (памятниках истории и культуры) народов Российской Федерации» (Собрание законодательства Российской Федерации, 2002, № 26, ст. 2519; 2003, № 9, ст. 805; 2004, № 35, ст. 3607; 2005, № 23, ст. 2203; 2006, № 1, ст. 10; № 52 (ч. 1), ст. 5498; 2007, № 1 (ч. 1), ст. 21; № 27, ст. 3213; № 43, ст. 5084; № 46, ст. 5554; 2008, № 20, ст. 2251; № 29 (ч. 1), ст. 3418; № 30 (ч. 2), ст. 3616; 2009, № 51, ст. 6150; 2010, № 43, ст. 5450; № 49, ст. 6424; № 51 (ч. 3), ст. 6810; 2011, № 30 (ч. 1), ст. 4563; № 45, ст. 6331; № 47, ст. 6606; № 49 (ч. 1), ст. 7015, ст. 7026; 2012, № 31, ст. 4322; № 47, ст. 6390; № 50 (ч. 5), ст. 6960; 2013, № 17, ст. 2030; № 19, ст. 2331; № 30 (ч. 1), ст. 4078; 2014, № 43, ст. 5799; № 49 (ч. 6), ст. 6928; 2015, № 10, ст. 1420; № 29 (ч. 1), ст. 4359, № 51 (ч. 3), ст. 7237, официальный интернет-портал правовой информации <http://www.pravo.gov.ru>, 29 декабря 2015 г., № 0001201512290029; 30 декабря 2015 г., № 0001201512300121), постановлением Правительства Российской Федерации от 28 ноября 2013 г. № 1095 «Об утверждении требований к определению границ территории исторического поселения» (Собрание законодательства Российской Федерации, 2013, № 49 (ч. 7), ст. 6437) и приказом Министерства культуры Российской Федерации от 27 марта 2014 г. № 534 «Об утверждении Порядка включения населенного пункта в перечень исторических поселений федерального значения, утверждения его предмета охраны и границ территории» (зарегистрирован в Министерстве юстиции Российской Федерации от 27 мая 2014 г., регистрационный № 32456) п р и к а з ы в а ю:

1. Включить город Севастополь в перечень исторических поселений федерального значения.

## 2. Утвердить:

границы территории исторического поселения федерального значения город Севастополь, согласно приложению № 1 (текстовое описание), приложению № 3 (графическое описание);

предмет охраны исторического поселения федерального значения город Севастополь, согласно приложению № 2 (текстовое описание), приложению № 3 (графическое описание).

3. Департаменту государственной охраны культурного наследия (В.А.Цветнов) обеспечить размещение информации об утвержденных границах территории и предмете охраны исторического поселения федерального значения город Севастополь в федеральной государственной информационной системе территориального планирования.

4. Контроль за исполнением настоящего приказа возложить на статс-секретаря – заместителя Министра культуры Российской Федерации Г.У.Пирумова.

Министр



В.Р.Мединский

УТВЕРЖДЕНО  
 Приказом Министерства культуры  
 Российской Федерации  
 от «11» января 2016 г.  
 № 2

**Описание границ территории исторического поселения  
 федерального значения город Севастополь**

Граница исторического поселения федерального значения города Севастополя состоит из одного замкнутого контура общей протяженностью 24,3 км, который охватывает площадь 25,9 км<sup>2</sup>, что составляет 2,4% площади города Севастополя. Акватория Севастопольской бухты в границах исторического поселения – 6,7 км<sup>2</sup>.

Участок между точками	Описание границы
1-2	в южном направлении от излома береговой линии моря к югу 210 м, находящегося между Южным молотом и мысом Лоханочка (входной восточный мыс Карантинной бухты), пересекая лабораторный корпус Института морских биологических исследований имени А.О. Ковалевского РАН – научно-исследовательский институт Российской академии наук, расположенный в Севастополе, и 10-ю береговую батарею до улицы Катерной
2-7	в юго-западном направлении по восточной стороне улицы Катерной 460 м до дома № 41
7-13	в юго-восточном направлении по западной стороне улицы Карантинной 733 м до перекрестка с улицей Пожарова
13-15	в юго-восточном направлении по западной стороне Стрелецкого спуска 375 м до проезда к спорткомплексу
15-17	в юго-западном направлении по юго-восточной границе спорткомплекса имени 200-летия Севастополя 362 м до поворота проезда на юго-восток
17-22	в юго-восточном направлении между территориями котельной, электроподстанции и участками гаражей 409 м до территории государственного унитарного предприятия «Севавтодор»

22-24	в западном направлении 99 м перпендикулярно к улице Мечникова до пересечения с ней между домами № 65 и № 67
24-26	в южном направлении 206 м по западной стороне улицы Мечникова до поворота к улице Коммунистической
26-29	в юго-восточном направлении 116 м по границе территорий предприятия «Рембыттехника» и городской санэпидемстанции до улицы Толстого
29, 30	в юго-западном направлении 634 м по северо-западной стороне улицы Толстого до перекрестка с улицей Ковпака
30, 31	в юго-восточном направлении 402 м по юго-западной стороне улицы Ковпака до улицы Кожанова
31-33	в южном направлении 79 м по западной стороне улицы Кожанова до дома № 12
33-36	в восточном направлении 131 м по южной границе воинской части до улицы Хрусталева
36-38	в восточном направлении 108 м по южной границе территории автомобильной заправочной станции «АТАН» до проспекта Генерала Острякова
38-40	в северном направлении по южной стороне развязки улицы Олега Кошевого и проспекта Генерала Острякова 55 м до улицы Олега Кошевого
40, 41	в восточном направлении по южной стороне улицы Олега Кошевого 298 м до перекрестка с улицей Котовского
41-45	в северо-восточном направлении по южной стороне улицы Котовского 303 м до пересечения с улицей Ватутина
45-47	в юго-восточном направлении по улице Ватутина 342 м до пересечения с улицей Террасной
47-49	в восточном направлении 126 м вниз по западному склону Сарандинакиной балки вдоль южной границы участка дома № 8 до улицы Элеваторной
49-52	в восточном направлении 84 м по южной стороне улицы Элеваторной до улицы Охотской
52-55	в восточном направлении вверх по восточному склону Сарандинакиной балки вдоль северной границы участка дома № 3 и дома № 5а по улице Делегатской 150 м до участка дома № 15 по улице Южной
55, 56	в восточном направлении 512 м по южной стороне улицы Драчука до улицы Кубанская
56-60	в северо-восточном направлении по восточной стороне улицы Кубанской 493 м до северной границы участка дома № 21 по Каспийскому проезду
60-62	в северо-восточном направлении 147 м вниз по западному склону Лабораторной балки, вдоль северной границы участка дома № 42 до северного угла дома № 31 по улице Ревякина

62, 63	в юго-восточном направлении 18 м от северного угла дома № 31 до северного угла дома № 33 по улице Ревякина
63-65	в северо-восточном направлении 167 м вверх по восточному склону Лабораторной балки, между участками домов № 144 и № 146 по улице Пластунской до участка дома № 117
65, 66	в северно-западном направлении по восточной стороне улицы Пластунской 122 м до пересечения с улицей Коли Пищенко
66, 67	в северо-восточном направлении 290 м по южной стороне улицы Коли Пищенко до улицы Тарутинской
67-69	в юго-восточном направлении по южной стороне улицы Тарутинской 284 м до начала проспекта Победы
69-72	в северо-восточном направлении по южной стороне улицы Семипалатинской 780 м до территории школы № 41
72-74	255 м вдоль юго-западной и северо-западной границы территории школы № 41
74-77	в северо-восточном направлении по южной стороне улицы Синопской 370 м до участка дома № 44
77, 78	в восточном направлении 96 м вниз по западному склону Килен-балки между участками домов № 43 и № 45 по Синопской улице до тальвега Килен-балки
78, 79	в северном направлении 114 м по тальвегу Килен-балки до опоры линий электропередач у поворота направления тальвега Килен-балки
79, 80	в северо-восточном направлении 115 м от опоры линий электропередач до тропы по тальвегу Килен-балки
80, 81	в северном направлении 241 м от тропы, проходящей по тальвегу Килен-балки, до юго-западной границы участка гаражного кооператива
81-90	в северо-восточном направлении 341 м от гаражного кооператива вдоль улицы Генерала Жидилова до перекрестка с улицей Гранатной и улицей Мореходной
90-96	в северном направлении вдоль улицы Мореходной 347 м до северной границы территории автотранспортного предприятия
96-99	в восточном направлении вдоль северной границы территорий автотранспортного предприятия и насосной станции «Севгорводоканала» 163 м до восточной границы насосной станции
99, 100	в восточном направлении 104 м от границы территории насосной станции до грунтовой дороги, проходящей по середине западного склона Георгиевской балки
100, 101	в южном направлении 159 м по грунтовой дороге до южной границы участков усадебной застройки

101-106	в северо-восточном направлении 468 м от грунтовой дороги по улице Георгиевская балка, далее по восточному склону Георгиевской балки до улицы Ангарской
106-108	в восточном направлении по улице Ангарской 365 м до спуска к железной дороге в начале Сушильной балки
108, 109	в северном направлении 80 м вдоль восточной стороны спуска к пирсу причала государственной районной электрической станции, далее, пересекая железную дорогу, до береговой линии Севастопольской бухты
109, 110	в северном направлении, пересекая по воде Севастопольскую бухту по прямой от южного берега к Северной стороне 630 м
110-118	в северном направлении от береговой линии вверх, пересекая воинскую часть по водоразделу, до северного ограждения 1368 м
118-123	в западном направлении 699 м вдоль ограждения воинской части, пересекая Сухарную балку, далее до конца ограждения территории лаборатории ИР-100
123-125	в северо-западном направлении по середине улицы 4-ой Голландской 529 м до пересечения с улицей Богданова
125-131	в западном направлении по северной стороне улицы Богданова 1031 м до железной дороги
131-135	в северном направлении по восточному откосу железной дороги 396 м до перпендикуляра от границы территории газораспределительной станции
135-147	в западном направлении от железной дороги 644 м по грунтовой дороге между лавандовым полем и Братским кладбищем до проезда между участками домов № 14 и № 12 по улице Весенней
147-151	в юго-западном направлении 230 м вдоль восточной границы участка дома № 12 по улице Весенней, далее по западной стороне проезда вдоль улицы Весенней до слияния с ней
151-154	в юго-западном направлении 324 м по западной стороне улицы Весенней, далее по западной стороне улицы Некрасова до перекрестка с улицей Богданова
154-161	в северо-западном направлении 892 м по северной стороне улицы Богданова до развязки с улицей Челюскинцев
161, 162	в северо-западном направлении 59 м, пересекая улицу Челюскинцев, перпендикулярно аллее, проходящей с северо-западной стороны Екатерининской мили
162-170	в юго-западном направлении 790 м по аллее, проходящей с северо-западной стороны Екатерининской мили, далее по северо-западной ограде школы-интерната № 5, по тропе в сосновых посадках, переходящей в проезд между участками в садовом товариществе «Сосновая роща», до южного угла ограды садового товарищества «Парус»

170, 171	в южном направлении 126 м по середине проезда между домами № 45 и № 53 по улице Симонка вдоль автопарка и магазина «Мистраль» до улицы Симонка
171-175	в западном направлении по северной стороне улицы Симонка 311 м до западной границы участка строящегося квартала
175, 176	в северо-восточном направлении 304 м вдоль западной границы участка строящегося квартала до ограждения садового товарищества «Парус»
176-181	в северо-западном направлении 143 м вдоль юго-западного ограждения садового товарищества «Парус», огибая мортирную батарею № 7, до поворота ограды на юго-запад
181-183	в северо-западном направлении перпендикулярно к берегу моря 156 м от угла ограды садового товарищества «Парус», пересекая его участок, до уреза воды
183-241	в юго-западном направлении вдоль берега моря по урезу воды, огибая мыс Толстый, мыс Северная Коса, до мыса Константиновский, далее по западной стороне Северного мола
241, 242	в юго-западном направлении, пересекая Севастопольскую бухту от западного угла Северного мола, до северо-западного угла Южного мола
241-247, 1	в юго-западном направлении по западной стороне Южного мола, далее по береговой линии моря до излома ее к югу между мысом Лоханочка (Прачечный) и Южным молотом

**Координаты характерных точек границ территории  
исторического поселения федерального значения город Севастополь**

№ точки	Координаты, м (местная система координат)		№ точки	Координаты, м (местная система координат)	
	X	Y		X	Y
1	27 453,8401	22 098,5111	43	24 450,2179	23 616,7077
2	27 255,0058	22 165,5842	44	24 519,7471	23 688,7806
3	27 079,8213	22 064,1354	45	24 545,2296	23 709,7487
4	27 007,3517	22 040,7304	46	24 550,8156	23 864,0673
5	26 937,4744	22 032,1786	47	24 424,3881	24 003,0236
6	26 899,4401	22 033,6117	48	24 414,3798	24 102,4136
7	26 827,6094	22 048,2005	49	24 401,4792	24 125,1934
8	26 774,6021	22 082,2750	50	24 427,0322	24 144,0722
9	26 750,0542	22 112,9482	51	24 436,8829	24 166,3720
10	26 620,2066	22 314,7421	52	24 427,7285	24 192,8347
11	26 592,8663	22 380,2841	53	24 400,6914	24 246,3176
12	26 459,9118	22 536,5465	54	24 387,5967	24 264,9041
13	26 368,9777	22 605,5795	55	24 372,3208	24 330,2025
14	26 247,4791	22 678,5750	56	24 390,9289	24 842,2882
15	26 041,4535	22 788,9800	57	24 435,1708	24 840,7327
16	25 813,8248	22 758,7921	58	24 455,1364	24 874,9639
17	25 686,8709	22 720,5685	59	24 495,4420	24 893,7082
18	25 538,8108	22 807,3135	60	24 695,4560	25 199,0595
19	25 543,8064	22 824,5820	61	24 759,2703	25 240,3027
20	25 439,8076	22 855,7573	62	24 804,7884	25 294,9498
21	25 393,4570	22 846,5422	63	24 793,1634	25 308,4167
22	25 329,9213	22 851,2298	64	24 854,0833	25 394,9703
23	25 307,7035	22 795,4631	65	24 891,3673	25 444,0330
24	25 288,0967	22 761,7758	66	24 983,8163	25 364,6343
25	25 176,2271	22 825,4230	67	25 150,9637	25 601,8974
26	25 138,3871	22 893,0088	68	25 092,8912	25 798,5262
27	25 100,7028	22 947,2127	69	25 050,6481	25 865,3636
28	25 107,3617	22 952,0346	70	25 109,3404	25 962,4976
29	25 083,9531	22 986,9392	71	25 283,4229	26 225,8312
30	24 564,1599	22 624,0873	72	25 560,5912	26 440,7402
31	24 333,4403	22 953,6107	73	25 595,0801	26 389,2343
32	24 306,1996	22 965,9036	74	25 755,3189	26 497,1437
33	24 257,8123	22 973,5269	75	25 812,8109	26 543,6397
34	24 259,8714	23 007,9343	76	25 958,4990	26 702,6892
35	24 255,8939	23 008,6430	77	26 004,5891	26 768,3794
36	24 242,9186	23 100,2033	78	25 999,7124	26 864,5517
37	24 224,2650	23 113,6111	79	26 103,6537	26 911,0579
38	24 237,9705	23 197,6090	80	26 147,8270	27 017,0685
39	24 250,1423	23 195,5791	81	26 381,4611	26 959,4274
40	24 289,5356	23 211,1847	82	26 411,5250	26 961,6698
41	24 323,9580	23 506,7403	83	26 474,0699	26 960,1661
42	24 380,1765	23 538,0055	84	26 501,8631	26 969,8407



85	26 528,6899	27 011,9290	135	30 096,2116	26 831,6674
86	26 529,8937	27 129,1508	136	30 132,5118	26 782,4553
87	26 531,3144	27 137,3075	137	30 146,5081	26 768,2526
88	26 539,7238	27 149,6490	138	30 153,7231	26 764,4091
89	26 551,2727	27 156,3808	139	30 158,0100	26 757,4235
90	26 566,1791	27 160,9970	140	30 159,8427	26 750,7547
91	26 727,8044	27 147,6971	141	30 160,7313	26 673,5467
92	26 749,8507	27 153,1449	142	30 156,6951	26 654,1607
93	26 805,7489	27 187,2957	143	30 148,3536	26 635,0440
94	26 827,5778	27 200,0330	144	30 143,9490	26 612,4414
95	26 855,4478	27 210,5802	145	30 143,4265	26 339,2389
96	26 896,6200	27 218,7112	146	30 137,8058	26 291,4979
97	26 870,3811	27 279,9454	147	30 139,0181	26 214,0786
98	26 889,2323	27 290,5118	148	30 096,7462	26 198,4852
99	26 858,6960	27 359,2670	149	30 084,6368	26 176,9713
100	26 869,8359	27 462,3198	150	29 990,4402	26 130,9622
101	26 719,3217	27 513,4027	151	29 946,0118	26 097,6110
102	26 729,3220	27 551,3204	152	29 911,2416	26 064,4535
103	26 800,6973	27 638,9631	153	29 793,8207	25 994,8527
104	26 900,4086	27 743,1654	154	29 664,9640	25 940,7239
105	26 926,9338	27 781,8565	155	29 761,7557	25 696,6217
106	27 014,7962	27 870,8559	156	29 802,8090	25 526,6629
107	27 038,1257	28 002,3593	157	29 811,2612	25 499,7709
108	26 996,3868	28 228,5557	158	29 824,9026	25 469,8637
109	27 070,5327	28 258,5095	159	30 010,0926	25 213,2520
110	27 696,2403	28 329,9594	160	30 018,2270	25 195,5958
111	27 754,9840	28 341,0999	161	30 036,0213	25 140,8983
112	28 075,1910	28 390,5895	162	30 081,5210	25 102,6759
113	28 225,8115	28 393,4537	163	30 025,6846	25 028,3514
114	28 449,2122	28 454,0563	164	29 885,5433	24 756,6100
115	28 676,6941	28 515,2377	165	29 864,9133	24 704,6664
116	28 875,5219	28 606,4794	166	29 858,0470	24 691,7293
117	28 907,4869	28 586,4467	167	29 803,6494	24 606,5072
118	29 007,1382	28 632,2931	168	29 739,2228	24 513,4079
119	29 073,4491	28 393,5261	169	29 708,4853	24 474,3382
120	29 130,8702	28 294,9962	170	29 668,1056	24 434,9680
121	29 139,2089	28 176,5048	171	29 550,1839	24 390,6445
122	29 165,0858	28 071,8868	172	29 575,2260	24 311,2234
123	29 166,2871	27 960,9359	173	29 593,0028	24 228,7097
124	29 287,6068	27 887,6332	174	29 598,7903	24 186,7053
125	29 625,4736	27 697,6658	175	29 614,2135	24 086,6421
126	29 631,5867	27 646,1627	176	29 874,2244	24 244,1634
127	29 606,8732	27 422,9548	177	29 916,9418	24 193,7461
128	29 605,2036	27 311,2904	178	29 923,9740	24 198,7190
129	29 650,7437	27 018,0847	179	29 943,0900	24 186,9000
130	29 659,2380	26 982,4950	180	29 960,4900	24 166,5700
131	29 734,0570	26 681,7688	181	29 952,2340	24 149,6390
132	29 993,1789	26 764,1806	182	29 975,9324	24 120,9197
133	30 026,3194	26 779,3866	183	30 061,9297	24 038,4326
134	30 051,6788	26 793,3672	184	30 035,3982	24 007,6819

185	30 018,8914	23 981,5350	235	28 869,9908	22 803,2390
186	29 998,1296	23 928,5323	236	28 823,9805	22 770,7924
187	29 958,9936	23 838,0589	237	28 788,9251	22 740,0996
188	29 954,6928	23 821,1224	238	28 744,2293	22 722,9993
189	29 958,1134	23 809,2568	239	28 717,0614	22 719,9300
190	29 941,4664	23 752,6671	240	28 695,0854	22 711,4751
191	29 941,2384	23 737,6070	241	28 452,1499	22 552,4362
192	29 997,7925	23 704,2921	242	28 003,9781	22 361,3872
193	29 998,0315	23 684,4699	243	27 591,8397	22 225,0700
194	30 007,8094	23 682,2770	244	27 577,5692	22 210,0233
195	29 974,6526	23 605,5773	245	27 556,6526	22 173,9777
196	29 972,0347	23 578,6835	246	27 507,8473	22 130,6648
197	29 972,4725	23 538,8240	247	27 460,2198	22 096,6966
198	29 984,6223	23 479,1506			
199	29 999,8723	23 465,0973			
200	30 002,6807	23 457,9781			
201	30 002,4935	23 445,6133			
202	29 996,7064	23 433,0342			
203	29 981,3811	23 413,4897			
204	29 933,1854	23 362,8288			
205	29 920,7805	23 340,2202			
206	29 904,9103	23 283,7846			
207	29 901,7362	23 252,7573			
208	29 894,1674	23 224,1730			
209	29 880,9054	23 204,9893			
210	29 826,0254	23 172,8322			
211	29 811,6874	23 144,1382			
212	29 797,3511	23 124,8325			
213	29 724,3227	23 053,8587			
214	29 642,8567	22 992,6658			
215	29 548,7989	22 939,4071			
216	29 431,5420	22 906,1498			
217	29 396,2426	22 879,5306			
218	29 346,9148	22 795,7902			
219	29 321,8252	22 761,7766			
220	29 286,7125	22 725,4635			
221	29 278,9519	22 695,8319			
222	29 239,3808	22 637,9454			
223	29 218,0085	22 610,8791			
224	29 182,4436	22 608,0388			
225	29 180,4399	22 612,0486			
226	29 184,7812	22 687,7340			
227	29 178,6302	22 699,6906			
228	29 143,1799	22 739,1980			
229	29 107,4211	22 765,5246			
230	29 068,6205	22 778,8283			
231	29 048,8133	22 774,2128			
232	29 020,5947	22 783,7153			
233	28 959,5449	22 788,8738			
234	28 913,3719	22 797,9774			

## Приложение № 2

УТВЕРЖДЕНО  
 Приказом Министерства культуры  
 Российской Федерации  
 от «11» января 2016 г.  
 № 2

**Предмет охраны исторического поселения  
 федерального значения город Севастополь**

Предметом охраны исторического поселения федерального значения город Севастополь (далее – предмет охраны) являются:

**1. Исторически ценные градоформирующие объекты**

№ п/п	Наименование и дата сооружения объекта	Местонахождение (адрес) объекта
1	2	3
1.	Владимирский собор-усыпальница адмиралов П.С.Нахимова, В.И.Истомина, В.А.Корнилова, М.П.Лазарева	улица Суворова, 3
2.	Исторический бульвар. Мемориальный комплекс памятников обороны Севастополя 1854-1855 годов	Исторический бульвар
3.	Графская пристань, 1846 год	площадь Нахимова
4.	Малахов курган. Мемориальный комплекс памятников двух оборон Севастополя 1854-1855 и 1941-1942 годов	улица Героев Севастополя
5.	Петропавловский собор, 1848 год	улица Луначарского, 37
6.	Михайловский собор, 1848 год	улица Ленина, 9
7.	Башня ветров, 1844 год	улица Фрунзе
8.	Здание Панорамы «Оборона Севастополя 1854-1855 годы»	Исторический бульвар
9.	Акведуки, начало XIX века	Ушакова и Аполлонова балки
10.	Памятник А.И.Казарскому, 1839 год	Матросский бульвар
11.	Памятник Затопленным кораблям, 1905 год	Севастопольская бухта, Приморский бульвар
12.	Памятник Э.И.Тотлебину, 1909 год	Исторический бульвар
13.	Памятник П.С.Нахимову, 1898 год	площадь Нахимова
14.	Памятник В.А.Корнилову, 1895 год	Малахов курган

15.	Памятник работникам первой аптеки Севастополя, 1827 год	улица Большая Морская, 48/1
16.	Памятник в честь 200-летия основания города Севастополя	площадь Нахимова
17.	Памятник восстановителям Севастополя	сквер Ленинского комсомола
18.	Памятник 49 большевикам подпольщикам-жертвам белогвардейского террора	сквер 5-го бастиона, улица 5-я Бастионная
19.	Оборонительная стена 7 бастиона	Крепостной переулок
20.	Мемориальная стена в честь героической обороны Севастополя 1941-1942 годов	площадь Нахимова
21.	Памятник работникам милиции	сквер имени Бузина
22.	Памятник медицинским работникам - участникам обороны и освобождения Севастополя	улица 5-я Бастионная
23.	Памятник морякам эскадры Черноморского флота	Приморский бульвар, набережная Корнилова
24.	Памятник разведчикам Черноморского флота	улица Ленина
25.	Памятник первым жертвам войны	улица Нефедова
26.	Памятник в честь 300-летия Российского флота	площадь 300-летия Российского флота
27.	Памятник воинам-интернационалистам, погибшим в Афганистане	сквер Ленинского комсомола
28.	Памятник линкору «Севастополя»	улица Ленина
29.	Памятник в честь 100-летия изобретения радио А.С.Поповым	Матросский бульвар
30.	Памятник Герою Советского Союза Н.Г.Кузнецову	улица Большая Морская
31.	Скульптурная композиция «Солдат и матрос»	мыс Хрустальный
32.	Памятник адмиралу М.П.Лазареву	площадь Лазарева, 1
33.	Памятник жертвам Холокоста	площадь Восставших
34.	Памятник Н.И.Пирогову	площадь Восставших, территория 1-й городской больницы
35.	Памятник В.И.Ленину	площадь Ленина
36.	Памятник героям-комсомольцам	сквер Ленинского комсомола
37.	Памятник Н.Н.Миклухо-Маклагу	проспект Нахимова, 2
38.	Памятник А.О.Ковалевскому	проспект Нахимова, 2
39.	Памятник А.С.Пушкину	улица Пушкина
40.	Обелиск городу-герою Севастополю	мыс Хрустальный
41.	Памятник В.И.Ленину	улица Толстого, 51
42.	Памятник А.В.Суворову	площадь Суворова
43.	Памятник Ф.Ф.Ушакову	площадь Ушакова
44.	Памятник Ф.Ф.Ушакову	улица Воронина
45.	Памятник матросу П.М. Кошке	улица Героев Севастополя
46.	Паровоз бронепоезда «Железняков»	район железнодорожного вокзала
47.	Памятник 4-му бастиону, 1905 год	Исторический бульвар
48.	Памятник медикам-черноморцам	Госпитальный спуск
49.	Памятник подводникам	улица Героев Севастополя

50.	Градостроительный комплекс городского кольца, 1949-1958 годы	проспект Нахимова, улица Большая Морская, улица Ленина, площадь Ушакова
51.	Жилой дом, 1950-1952 годы	улица Большая Морская, 2
52.	Жилой дом, 1950-1952 годы	улица Большая Морская, 3
53.	Жилой дом, 1950-1952 годы	улица Большая Морская, 4
54.	Жилой дом, 1950-1952 годы	улица Большая Морская, 5
55.	Жилой дом, 1950-1952 годы	улица Большая Морская, 6
56.	Жилой дом, 1950-1952 годы	улица Большая Морская, 7
57.	Жилой дом, 1950-1952 годы	улица Большая Морская, 8
58.	Жилой дом, 1950-1952 годы	улица Большая Морская, 10
59.	Административное здание, 1896-1908 годы	улица Большая Морская, 11
60.	Здание кинотеатра «Победа», 1949 год	улица Большая Морская, 13
61.	Жилой дом, 1950-1952 годы	улица Большая Морская, 14
62.	Жилой дом, 1950-1952 годы	улица Большая Морская, 15
63.	Жилой дом, 1950-1952 годы	улица Большая Морская, 16
64.	Жилой дом, 1950-1952 годы	улица Большая Морская, 17
65.	Жилой дом, 1950-1952 годы	улица Большая Морская, 18
66.	Жилой дом, 1950 год	улица Большая Морская, 20
67.	Здание Главпочтамта, конец XIX-начало XX века	улица Большая Морская, 21
68.	Жилой дом, 1950-1952 годы	улица Большая Морская, 22
69.	Жилой дом, 1950 год	улица Большая Морская, 24
70.	Жилой дом, 1950-1952 годы	улица Большая Морская, 25
71.	Жилой дом, 1950-1952 годы	улица Большая Морская, 26
72.	Жилой дом, 1950-1952 годы	улица Большая Морская, 27
73.	Жилой дом, 1950-1952 годы	улица Большая Морская, 28
74.	Жилой дом, 1950-1952 годы	улица Большая Морская, 29
75.	Жилой дом, 1950-1952 годы	улица Большая Морская, 30
76.	Жилой дом, 1950-1952 годы	улица Большая Морская, 31
77.	Жилой дом, 1950-1952 годы	улица Большая Морская, 32
78.	Жилой дом, 1950-1952 годы	улица Большая Морская, 33
79.	Жилой дом, 1950-1952 годы	улица Большая Морская, 34
80.	Жилой дом, 1950-1952 годы	улица Большая Морская, 35
81.	Покровский собор, 1892-1905 годы	улица Большая Морская, 36
82.	Жилой дом, 1950-1952 годы	улица Большая Морская, 38
83.	Жилой дом, 1950-1952 годы	улица Большая Морская, 41
84.	Жилой дом, 1950-1952 годы	улица Большая Морская, 43
85.	Жилой дом, 1950-1952 годы	улица Большая Морская, 46
86.	Жилой дом, 1950-1952 годы	улица Большая Морская, 48
87.	Жилой дом, 1950-1951 годы	улица Большая Морская, 50
88.	Жилой дом, 1950-1951 годы	улица Большая Морская, 52
89.	Административное здание, 1953 год	улица Ленина, 3
90.	Административное здание, 1950 год	улица Ленина, 4
91.	Жилой дом, 1950-1951 годы	улица Ленина, 5
92.	Здание Музея Севастопольской обороны 1854-1855 годы	улица Ленина, 11
93.	Здание Михайловской церкви, 1848 год	улица Ленина, 11
94.	Жилой дом, 1950-1952 годы	улица Ленина, 13
95.	Жилой дом, 1950-1952 годы	улица Ленина, 14

96.	Административное здание, 1955 год	улица Ленина, 15
97.	Жилой дом, 1950-1952 годы	улица Ленина, 18
98.	Жилой дом, 1950-1952 годы	улица Большая Морская, 19
99.	Жилой дом, 1950-1952 годы	улица Ленина, 21
100.	Жилой дом, 1950-1952 годы	улица Ленина, 23
101.	Административное здание, 1953 год	улица Ленина, 25
102.	Административное здание, XIX век	улица Ленина, 27
103.	Административное здание, XIX век	улица Ленина, 29
104.	Жилой дом, 1850 год	улица Ленина, 30
105.	Административное здание, 1950 год	улица Ленина, 31
106.	Жилой дом, 1952-1953 годы	улица Ленина, 33
107.	Жилой дом, 1950-1952 годы	улица Ленина, 34
108.	Здание кинотеатра «Украина», 1953 год	улица Ленина, 35
109.	Жилой дом, 1950-1952 годы	улица Ленина, 36
110.	Административное здание, 1952 год	улица Ленина, 37
111.	Жилой дом, 1953 год	улица Ленина, 40
112.	Жилой дом, начало XX века	улица Ленина, 41
113.	Жилой дом, начало XX века	улица Ленина, 43
114.	Жилой дом, 1950-1952 годы	улица Ленина, 46
115.	Жилой дом, 1950-1952 годы	улица Ленина, 45
116.	Жилой дом, 1950-1952 годы	улица Ленина, 47
117.	Жилой дом, 1954 год	улица Ленина, 48
118.	Жилой дом, 1954 год	улица Ленина, 50
119.	Здание библиотеки им.Толстого, 1952 год	улица Ленина, 51
120.	Жилой дом, 1952 год	улица Ленина, 52
121.	Административное здание, XIX век	улица Ленина, 54
122.	Жилой дом, 1950-1952 годы	улица Ленина, 58
123.	Жилой дом, 1950-1953 годы	улица Ленина, 62
124.	Жилой дом, 1950-1953 годы	улица Ленина, 64
125.	Жилой дом, 1952 год	улица Ленина, 68
126.	Жилой дом, начало XX века	улица Ленина, 70
127.	Жилой дом, 1950-1953 годы	улица Ленина, 72
128.	Жилой дом, 1950-1953 годы	улица Ленина, 74
129.	Жилой дом, 1950-1953 годы	улица Ленина, 76
130.	Административное здание, XIX век	площадь Нахимова, 2
131.	Административное здание, 1933 год	Приморский бульвар
132.	Административное здание	улица Дзигунского, 15
133.	Жилой дом, 1950-1952 годы	проспект Нахимова, 1
134.	Административное здание, 1897 год	проспект Нахимова, 2
135.	Жилой дом, 1950-1952 годы	проспект Нахимова, 3
136.	Здание дворца детства и юности, 1914 год	проспект Нахимова, 4
137.	Жилой дом, 1950-1952 годы	проспект Нахимова, 5
138.	Здание театра им. А.В.Луначарского, 1954-1956 годы	проспект Нахимова, 6
139.	Морская библиотека, 1953 год	проспект Нахимова, 7
140.	Здание гостиницы «Севастополь», 1952 год	проспект Нахимова, 8
141.	Здание художественного музея имени М.П.Крошицкого, 1898 год	проспект Нахимова, 9
142.	Жилой дом, 1952 год	проспект Нахимова, 10
143.	Жилой дом	проспект Нахимова, 12

144.	Административное здание, 1950 год	проспект Нахимова, 13
145.	Жилой дом, 1950 год	проспект Нахимова, 14
146.	Административное здание, 1958 год	проспект Нахимова, 15
147.	Жилой дом, 1950 год	проспект Нахимова, 16
148.	Жилой дом, 1950-1952 годы	проспект Нахимова, 17
149.	Административное здание, 1950 год	проспект Нахимова, 21
150.	Административное здание, 1952-1954 годы	площадь Ушакова, 1
151.	Здание кинотеатра «Дружба», 1911 год	площадь Шмидта, 1
152.	Жилой дом, вторая половина XIX века	улица Ленина, 16
153.	Жилой дом, вторая половина XIX века	улица Ленина, 20
154.	Жилой дом, 1950-1952 годы	улица Ленина, 26
155.	Административное здание, вторая половина XIX века	улица Ленина, 28
156.	Жилой дом, 1950-1952 годы	улица Ленина, 38
157.	Жилой дом, середина XIX века	улица Ленина, 44
158.	Ансамбль сквера (ротонда, вход с вазами, ограда), 1950-1952 годы	площадь Суворова
159.	Ансамбль Приморского бульвара (пропилеи, пешеходный мостик, ограда), XIX век	Приморский бульвар
160.	Таврическая лестница, 1952 год	Центральный холм
161.	Синопская лестница, 1954 год	Центральный холм
162.	Административное здание, 1934-1950 годы	улица Суворова, 4
163.	Жилой дом, 1950 год	улица Суворова, 5
164.	Общественное здание, 1950 год	улица Суворова, 10
165.	Общественное здание, 1950 год	улица Суворова, 12
166.	Жилой дом, 1950 год	улица Суворова, 14
167.	Жилой дом, 1950 год	улица Суворова, 15
168.	Административное здание, 1950 год	улица Суворова, 18
169.	Жилой дом, 40-е годы XIX века	улица Суворова, 19
170.	Общественное здание, начало XX века	улица Суворова, 20
171.	Административное здание, 1950 год	улица Суворова, 21
172.	Общественное здание, 1950 год	улица Суворова, 25
173.	Административное здание, 40-е годы XIX века	улица Суворова, 27
174.	Жилой дом, 1912 год	улица Суворова, 28
175.	Жилой дом, 1950 год	улица Суворова, 29
176.	Жилой дом, 1950 год	улица Суворова, 31
177.	Административное здание, 1958 год	улица Советская, 2
178.	Административное здание, 1952 год	улица Советская, 4
179.	Жилой дом, 1950 год	улица Советская, 24
180.	Жилой дом, 1950 год	улица Советская, 26
181.	Административное здание, конец XIX - начало XX веков	улица Советская, 37
182.	Жилой дом, 1950 год	улица Советская, 38
183.	Жилой дом, конец XIX - начало XX веков	улица Советская, 39
184.	Жилой дом, конец XIX - начало XX веков	улица Советская, 45
185.	Жилой дом, 1950 год	улица Советская, 51
186.	Жилой дом, 1950 год	улица Советская, 55
187.	Административное здание, начало XX века	улица Советская, 57
188.	Жилой дом, 1950 год	улица Советская, 58
189.	Административное здание, 1934 год	улица Советская, 61

190.	Жилой дом, 1930 год	улица Василия Кучера, 1
191.	Жилой дом, 1930 год	улица Василия Кучера, 5
192.	Жилой дом, 1930 год	улица Василия Кучера, 6
193.	Жилой дом, 1950 год	улица Терещенко, 1
194.	Жилой дом, 1950 год	улица Терещенко, 5
195.	Административное здание, 1950 год	улица Терещенко, 10
196.	Жилой дом, 1950 год	улица Пушкина, 18
197.	Жилой дом, 1913 год	улица 4-я Бастионная, 11
198.	Мечеть, начало XX века	улица Кулакова, 31
199.	Жилой дом, 1950 год	улица Луначарского, 18
200.	Жилой дом, 1930 год	улица Адмирала Октябрьского, 3
201.	Жилой дом, 1930 год	улица Адмирала Октябрьского, 5
202.	Жилой дом, 1930 год	улица Адмирала Октябрьского, 8
203.	Жилой дом, 1930 год	улица Адмирала Октябрьского, 10
204.	Жилой дом, 1930 год	улица Адмирала Октябрьского, 12
205.	Жилой дом, 1950-1954 годы	улица Одесская, 4
206.	Жилой дом, 1950-1954 годы	улица Одесская, 6
207.	Жилой дом, 1950-1954 годы	улица Одесская, 11
208.	Общественное здание, 1950-1954 годы	улица Одесская, 13
209.	Общественное здание, 1950-1954 годы	улица Одесская, 15
210.	Жилой дом, 1950-1954 годы	улица Одесская, 17
211.	Жилой дом, 1950-1954 годы	улица Одесская, 19
212.	Жилой дом, 1950-1954 годы	улица Одесская, 23
213.	Жилой дом, 1950-1954 годы	улица Одесская, 25
214.	Жилой дом, 1950-1954 годы	улица Генерала Петрова, 1
215.	Жилой дом, 1950-1954 годы	улица Очаковцев, 2
216.	Жилой дом, 1950-1954 годы	улица Генерала Петрова, 3
217.	Жилой дом, 1950-1954 годы	улица Генерала Петрова, 4
218.	Жилой дом, 1950-1954 годы	улица Генерала Петрова, 8
219.	Жилой дом, 1950-1954 годы	улица Генерала Петрова, 10
220.	Жилой дом, 1950-1954 годы	улица Генерала Петрова, 14
221.	Жилой дом, 1950-1954 годы	улица Новороссийская, 3
222.	Жилой дом, 1950-1954 годы	улица Новороссийская, 10
223.	Жилой дом, 1950-1954 годы	улица Новороссийская, 14
224.	Жилой дом, 1950-1954 годы	улица Новороссийская, 16
225.	Жилой дом, 1950-1954 годы	улица Новороссийская, 18
226.	Жилой дом, 1950-1954 годы	улица Партизанская, 3
227.	Жилой дом, 1950-1954 годы	улица Партизанская, 5
228.	Здание крытого рынка «Пассаж», 1964 год	улица Щербака, 1
229.	Административное здание, XIX век	улица Щербака, 10
230.	Жилой дом, 1910 год	улица Сенявина, 3а
231.	Жилой дом, 1950-1953 годы	улица Маяковского, 3
232.	Административное здание, 1950-1953 годы	улица Маяковского, 5
233.	Административное здание, конец XIX - начало XX веков	улица Маяковского, 8



234.	Жилой дом, 1950 год	набережная Корнилова, 7
235.	Административное здание «Швейная фабрика им. Н.Ониловой», 1950 год	улица Айвазовского, 3
236.	Жилой дом, 1950 год	спуск Шестакова, 1
237.	Жилой дом, 1950 год	улица Гоголя, 3
238.	Жилой дом, 1950 год	улица Гоголя, 6
239.	Жилой дом, 1950 год	улица Гоголя, 7
240.	Жилой дом, 1950 год	улица Гоголя, 9
241.	Жилой дом, 1950 год	улица Гоголя, 10
242.	Административное здание, 1950 год	улица Гоголя, 12-14
243.	Жилой дом, 1950 год	улица Гоголя, 22
244.	Жилой дом, 1950 год	улица Гоголя, 24
245.	Жилой дом, 2-я половина XIX века	улица Гоголя, 27
246.	Жилой дом, 1950 год	улица Гоголя, 35
247.	Административное здание, 1848 год	улица Щербака, 12
248.	Башня Микрюковского водопровода, конец XIX века	Килен-балка
249.	Склады, середина XIX века	улица Хрулева между домами № 8 и № 10в
250.	Жилой дом, 1930 год, 1949-1958 годы	улица Адмирала Макарова, 1
251.	Жилой дом, 1930 год, 1949-1958 годы	улица Адмирала Макарова, 7
252.	Жилой дом, 1930 год, 1949-1958 годы	улица Адмирала Макарова, 9
253.	Жилой дом, 1930 год, 1949-1958 годы	улица Адмирала Макарова, 11
254.	Жилой дом, 1930 год, 1949-1958 годы	улица Адмирала Макарова, 13
255.	Жилой дом, 1930 год, 1949-1958 годы	улица Адмирала Макарова, 17
256.	Жилой дом, 1930 год, 1949-1958 годы	улица Адмирала Макарова, 19
257.	Жилой дом, 1930 год, 1949-1958 годы	улица Адмирала Макарова, 21
258.	Жилой дом, 1930 год, 1949-1958 годы	улица Адмирала Макарова, 29
259.	Жилой дом, 1930 год, 1949-1958 годы	улица 1-я Бастионная, 11
260.	Жилой дом, 1930 год, 1949-1958 годы	улица 1-я Бастионная, 13
261.	Жилой дом, 1950 год	улица Героев Севастополя, 27
262.	Жилой дом, 1950 год	улица Героев Севастополя, 58
263.	Административное здание, 1840 год	Севастопольский морской завод
264.	Производственное здание, 1840 год	Севастопольский морской завод
265.	Административное здание, 1865 год	Севастопольский морской завод
266.	Здание военных мастерских, XIX век	Минная стенка
267.	Подземная теплоэлектростанция, 1930-1950-е годы	между Георгиевской и Троицкой балками
268.	Здание вокзала, 1875 год	улица Вокзальная
269.	Памятное место Девичьей батареи	улица Советская, 63
270.	Памятное место 5-го бастиона	улица 5-я Бастионная
271.	Памятное место, где в 1941-1942 годах находились командные пункты береговой обороны Черноморского флота и Приморской армии	улица Владимирского
272.	Памятное место гибели экипажа самолета «Ил-4»	улица Суворова, дом 20

273.	Памятное место, связанное с вооруженным восстанием в Севастополе в ноябре 1905 года	улица Героев Севастополя
274.	Памятное место 1-го бастиона	улица 1-я Бастионная
275.	Памятное место расположения главной линии обороны на Корабельной стороне, 1854-1855 годов, мемориальная стенка	между 1-м и 3-м бастионами
276.	Памятное место 2-го бастиона	улица 2-я Бастионная
277.	Памятное место батареи Геннериха	площадь Геннериха
278.	Памятное место кончины адмирала В.А.Корнилова, бюст и мемориальная доска	улица Лазаревская
279.	Памятное место гибели адмирала В.И.Истомина	улица Паршина
280.	Памятное место 3-го бастиона	улица Орловская
281.	Памятное место гибели эсминца «Свободный»	мыс Павловский
282.	Памятное место Камчатского люнета 1854-1855 годов и 54-й зенитной батареи 1941-1942 годов	улица Паршина
283.	Сухие доки Севморзавода, XIX век	Корабельная бухта
284.	Казармы Брестского полка	улица Брестская
285.	Жилые дома, 1905 год	улица Будищева, 32; 36; 38; 40; 42; 44; 44а; 46; 48; 50; 52; 54а; 57
286.	Общественное здание, 1854 год	улица Хрулева, 13а
287.	Административное здание	улица Портовая, 18
288.	Административное здание, 1897 год	улица Ревякина, 3
289.	Братское кладбище защитников Севастополя 1854-1855 годов	Северная сторона, улица Богданова
290.	Храм Св.Николая, 1857-1870 годы	Северная сторона, Братское кладбище
291.	Екатерининская миля, 1787 год	Северная сторона, улица Челюскинцев
292.	Северное укрепление, 1807 год	Северная сторона, улица Челюскинцев
293.	Братское кладбище воинов-евреев, павших в Крымской войне 1854-1855 годов	Панайотова балка
294.	Памятники и объекты археологии - Поселение «Ушакова балка»; - Поселение Парус; - Поселение Авлита	Северная сторона. Килен-балка. Ушакова балка
295.	Братское кладбище советских воинов	Северная сторона
296.	Немецкое военное кладбище, 1944 год	поселок Голландия
297.	Братская могила защитников Константиновской батареи, 1942 год	Северная сторона
298.	Братская могила моряков парохода «Веста»	Северная сторона, Радиогорка
299.	Памятник майору Н.К.Федосееву	Сухарная балка, причал № 18
300.	Константиновская батарея, 1847 год	Северная сторона мыс Константиновский
301.	Михайловская батарея, 1846 год	Северная сторона
302.	Памятник А.К.Чикаренко	Сухарная балка
303.	Памятник минерам-черноморцам	мыс Кондрафос

304.	Памятник Славы воинам 2-1 гвардейской армии	Северная сторона, мыс Кордон
305.	Памятник саперам-черноморцам	Северный форт
306.	Памятник ученым и воинам-черноморцам	район бухты Голландия
307.	Памятник связистам	Инженерная балка
308.	Памятник инженерам-механикам Черноморского флота, погибшим в мирное время	Северная сторона
309.	4-я батарея. Северная сторона	мыс Кондрафос
310.	Административное здание, 1910-1914 годы	бухта Голландия
311.	Административное здание	улица Капитанская, 4
312.	Общественное здание	улица Сенявина, 3
313.	Общественное здание	набережная Корнилова, 9
314.	Общественное здание	площадь Восставших, 6
315.	Общественное здание	улица Восставших, 21
316.	Административное здание	улица Адмирала Октябрьского, 19
317.	Жилой дом	улица Советская, 41
318.	Жилой дом	улица Шмидта, 6
319.	Жилой дом	улица Гоголя, 11
320.	Общественное здание	проспект Нахимова, 2
321.	Жилой дом	улица Ленина, 6
322.	Жилой дом	улица Ленина, 8
323.	Жилой дом	улица Ленина, 10
324.	Общественное здание, 1935 год	улица Героев Севастополя, 17
325.	Жилой дом, XIX век	улица Ревякина, 1
326.	Административное здание (Лазаревские казармы), середина XIX века	улица Лазаревская, 5; 7
327.	Корпуса (Лазаревские казармы), XIX век	улица Лазаревская
328.	Здания военно-морского госпиталя Черноморского флота имени Н.И. Пирогова	мыс Павловский, набережная Моряков линкора «Новороссийск»
329.	Административное здание	улица Горпищенко, 2
330.	Жилой дом	улица Константина Гармаша, 141
331.	Жилой дом, 1937 год	улица Карла Либкнехта, 79
332.	Жилой дом	улица Героев Севастополя, 25
333.	Жилой дом	улица Героев Севастополя, 64
334.	Жилой дом	улица Героев Севастополя, 66
335.	Административное здание	площадь Ластовая, 3
336.	Жилой дом	улица Надеждинцев, 1/5
337.	Жилой дом	улица Надеждинцев, 3
338.	Жилой дом	улица Надеждинцев, 5
339.	Жилые дома (казармы XIX века)	улица Инженерная балка, 1 - 8
340.	Здание общественных бань	улица Леваневского, 20
341.	Здание артиллерийских казарм	улица Инженерная, 2
342.	Усадьба, XIX века	переулок Клубный, 1
343.	Здание холодильника, 1928 год	Троллейбусный спуск
344.	Аллея городов-героев	площадь Нахимова
345.	Памятник Екатерине II	улица Ленина

346.	Памятник Сенявину Д.Н.	площадь Нахимова
347.	Памятный знак Клокачеву Ф.А.	Артбухта, набережная Корнилова
348.	Памятный знак Корнилову В.А.	Артбухта, набережная Корнилова
349.	Памятник Кириллу и Мефодию	улица Советская
350.	Мемориал на месте расстрела матросов крейсера «Очаков»	Приморский бульвар
351.	Памятник чернобыльцам	улица Пушкина
352.	Памятник Василию Бузину	улица Пушкина
353.	Памятник погибшим милиционерам	улица Пушкина
354.	Памятный знак в честь создания Черноморского флота	сквер Сенявина
355.	Памятник боевой машине пехоты	сквер на улице Ленина
356.	Памятный знак о награждении орденом Красного Знамени	площадь Нахимова
357.	Братская могила танкистов	Красная горка
358.	Памятник воинам Селенгинского редута	улица Гранатная, у дома № 1а
359.	Памятник воинам Забалканской батареи	улица Мореходная, у дома № 149
360.	Троицкий тоннель, 1874 год	улица Абрикосовая
361.	Батарея № 2	мыс Константиновский
362.	Мортирная батарея № 7	улица Симонка
363.	Остатки батареи № 3	улица Рейдовая
364.	Памятное место батареи Волохова	улица Симонка
365.	Александровская батарея № 9	мыс Александровский
366.	Батарея № 10	мыс Лоханочка (Прачечный)
367.	Земляное укрепление 8-й батареи	мыс Хрустальный
368.	6-й Бастион	улица 6-я Бастионная
369.	Место батареи «Грибок» (видовая площадка с беседкой)	Исторический бульвар

## 2. Планировочная структура, включая ее элементы

### 2.1. Центральная часть

Охране подлежат:

- планировочная структура Центральной части города, в том числе квартальная городская сеть с крупными кварталами (район центрального (городского) холма), с кварталами более мелкой насечки (улица Бутакова, улица Демидова) и кварталы частной застройки с использованием склонов (улица Годлевского, улица Рябова, улица Частника), сложившаяся на основе естественного территориального деления города к середине XX века;

- трассировка, размеры, исторические линии застройки улично-дорожной сети.

В том числе:

**Центральный холм:**

улица Ленина (Екатерининская);  
 проспект Нахимова (Нахимовский);  
 улица Большая Морская;  
 улица Советская (Чесменская);  
 улица Суворова (Соборная)  
 улица Володарского (Малая Морская);  
 спуск Шестакова (Хрулевский);  
 улица Воронина (Малоофицерская);  
 улица Фрунзе (Адмиральская);  
 улица Луначарского (Петропавловская);  
 улица Терещенко (Садовая);  
 улица Василия Кучера (Пологий спуск);  
 улица Мичурина (Никольская);  
 улица Лермонтова (Тотлебеневская);  
 улица Мокроусова (Таможенная);  
 улица Минная;  
 улица Минная стенка;  
 спуск Красный (Новый);  
 спуск Троллейбусный (Старый);  
 улица Пушкина;  
 бульвар Матросский;  
 улица Марата (Ушакова);  
 улица Свердлова (Владимирская);  
 улица Людмилы Павличенко  
 (Таврическая);

**Центральная часть:**

улица 4-я Бастионная;  
 улица Гоголя;  
 улица Шмидта (Католическая);  
 улица Адмирала Октябрьского  
 (Херсонесская);  
 улица Балаклавская;  
 улица Ялтинская;  
 улица Годлевского (Георгиевская);  
 улица Рябова (Солдатская);  
 улица Шварца;  
 улица Пирогова;  
 улица 5-я Бастионная;  
 улица Щербака (Артиллерийская);  
 улица Батумская;  
 улица Керченская;  
 улица Кулакова (Азовская);  
 улица Очаковцев (Очаковская);  
 улица Одесская;  
 улица Маяковского (Базарная);  
 улица Айвазовского (Рыбная);  
 улица Сенявина (Мясная);  
 набережная Корнилова;  
 улица Торговая;  
 переулок Крепостной;  
 улица Партизанская (Греческая);

спуск Сильникова (Таврическая); улица Генерала Петрова (Кази);  
 улица Сергеева-Ценского (Берсеньева); улица Демидова (Перелешинская);  
 улица Алексакиса (Константиновская). переулок Бутакова;

**Новые улицы:**

улица Адмирала Владимирского; улица Наваринская;  
 улица Бакинская; улица Щорса (Нагорная площадь);  
 улица Херсонская; улица Костомаровская;  
 улица Катерная; улица Ломоносова (Новая);  
 улица Коммунистическая; переулок Матросский (Подгорная);  
 улица Яна Гамарника; улица Кирпичная;  
 улица Ивана Голубца; улица Частника (Наваринская);  
 улица Киевская; улица 6-я Бастионная;  
 улица Кожанова; улица Фурманова (1-я Кривая);  
 улица Международная; улица Гусева (2-я Кривая);  
 улица Галины Прокопенко; улица Почтовая (2-я Кривая);  
 улица Николая Музыка; улица Киянченко;  
 улица Супруна; улица 8-Марта;  
 улица Олега Кошевого; улица Тургенева;  
 улица Ковпака; улица Салтыкова-Щедрина;  
 улица Буденного; улица Генерала Крейзера;  
 улица Чапаева; спуск Стрелецкий;  
 улица Лагерная; улица Ватутина;  
 улица Кочубея; улица Федюхина;  
 улица Ивана Федько; улица Сапунская;  
 улица Сергея Лазо; улица Террасная;

- линия обороны 1854-1855 годов;
- линейно-ярусная конфигурация планировки, система градостроительных узлов – ансамблей, площадей, скверов и лестниц.

В том числе:

- ансамбль Центрального холма;
- площадь Нахимова;
- площадь Лазарева;
- площадь Ушакова;
- площадь Генералиссимуса Суворова с лестницей;
- площадь Восставших;
- Матросский бульвар;
- Приморский бульвар;
- сквер Ленинского Комсомола;
- Исторический бульвар;
- Комсомольский парк;
- бульвар Сенявина;
- сквер у обелиска Городу-Герою;
- Синопская лестница;
- Таврическая лестница;
- лестницы по улицам Сергеева-Ценского, Алексакиса, Бутакова, Генерала Петрова, Адмирала Октябрьского, Партизанской, Марата, Свердлова, продолжение улицы Воронина, переулка Крепостного, у Петропавловского собора;
- внутриквартальные лестницы;
- булыжные мостовые по улице Суворова, улица Шмидта, части улиц Фрунзе, Василия Кучера, Кожанова, Степаненко, Демидова, Щербака, Партизанской;
- местоположение исторических направлений со стороны города Балаклавы: улица Гоголя, улица Толстого, улица Котовского (Лагерная); Херсонеса: улица Пожарова (Загородный проспект), улица Карантинная, улица Катерная (Военное шоссе), улица Капитанская (Военное шоссе); города Симферополя: улица Портовая, Троллейбусный спуск.

## 2.2. Корабельная сторона

Охране подлежат:

- планировочная структура Корабельной стороны города, сложившаяся на основе поэтапного освоения территории, примыкающей к берегам Южной и Северной бухт;
- трассировка, размеры, исторические линии застройки улично-дорожной сети.

В том числе:

улица Вокзальная;

улица Героев Сталинграда

(Малахов проспект,

Корабельный спуск);

улица Подольцева;

переулок Перекомский;

первая линия Бомбор;

вторая линия Бомбор;

улица Пластунская;

спуск Петровский;

проезд Углицкий;

улица Углицкая (Белоозерская);

улица Хрущева (Крущева);

улица 9 Января (Адмирала Никонова);

улица Панфилова;

улица Лазаревская;

улица Егерская;

улица Орловская;

улица Бородинская;

переулок Галицкий

(Брянская площадь);

улица Якутская;

переулок Олонецкий;

улица Будищева;

улица Брестская;

улица 3-я Бастионная;

улица Минская;

переулок Адмиральский;

улица Брянская;

улица Генерала Родионова

(Забалканская);

улица Селенгинская;

улица Истомина;

улица Полтавская;

переулок Кременчугский;

улица Суздальская;

переулок Геннериха;

улица Варшавская;

улица 2-я Бастионная;

улица 1-я Бастионная;

(частично 1-я Бастионная);

улица Адмирала Макарова

(частично 2-я Бастионная);



улица Хрулева;  
улица Загорулько  
(частично 1-я Бастионная);  
улица Охотская;  
улица Харченко;  
улица Зеленая;  
улица Кондукторская;  
улица Майская;  
улица Слесарная;  
улица Литейная;  
улица Днепровская;  
улица Артиллеристов;  
улица Танкистов;  
улица Станюковича;  
улица Драчука;  
улица Георгиевская балка;  
улица Волынская;  
улица Севская;  
улица Жерве;  
улица Каменистая (Доковый овраг);  
улица Матроса Кошки;  
переулок Юферова;  
улица Николая Островского  
(Михайловская);  
улица Матвея Воронина  
(Михайловская);  
улица Карла Либкнехта  
(Николаевская);  
улица Лунина (Николаевская);

улица Константина Гармаша  
(Черниговская);  
улица Розы Люксембург  
(Черниговская);  
улица Комсомольская (Русская);  
улица Западная;  
улица Дзержинского  
(Александро-Невская);  
улица Корабельная;  
улица Михаила Дзигунского  
(Доковая);  
улица Белостокская;  
улица Бутырская;  
улица Перекопская (Алексеевская);  
улица Горького (Базарная);  
улица Рабочая (Ополченская);  
улица Папанина (Аполлонова балка);  
улица Надеждинцев (Ластовая);  
переулок Арабатский  
(Митрофаньевский);  
спуск Госпитальный;  
тупик Вагонный;  
улица Чесменская;  
улица Железнодорожная  
(Аполлонова балка);  
улица Пляжная (Аполлонова балка);  
улица Причальная  
(Аполлонова балка);  
улица Оборонная;

улица Паршина;  
улица Горпищенко  
(частично площадь Жерве);  
улица Таманская;  
улица Кавказская;  
улица Каспийская;  
улица Донская;  
улица Даши Севастопольской;  
улица Игнатия Шевченко;

улица Бирюлева;  
улица Силантьева;  
улица Синопская;  
улица Туннельная;  
улица Абрикосовая;  
улица Мореходная;  
улица Гранатная;  
проезд Троицкий;

- линия обороны 1854-1855 годов;
- конфигурация планировочного каркаса, в том числе, регулярная планировка кварталов от улицы Героев Севастополя до побережья Северной (Севастопольской) бухты и от побережья Южной бухты до улицы Хрулева (северная часть территории); свободная планировка (в районе улицы Пластунская);
  - ярусная конфигурация планировки склонов Лабораторной балки (район Бомборов);
  - местоположение и габариты планировочных акцентов:
    - площади у железнодорожного вокзала;
    - площади на пересечении улицы Героев Севастополя и улицы Бресткая;
    - площади на пересечении улицы Героев Севастополя и улицы Матроса Кошки;
    - площади на пересечении улицы Героев Севастополя и улицы Селенгинская;
    - площади в районе размещения культурного комплекса «Корабел» (пересечение улицы Дзигунского и улицы Рабочая);
    - площади Ластовая (пересечение улицы Корабельная и улицы Надежденцев);
  - местоположение исторических направлений в сторону города Симферополя (трасса по Лабораторной балке) и связь с Южной частью города (улица Героев Севастополя, улица Вокзальная);

- исторические комплексы, расположенные вдоль Южной и Корабельной бухт, в том числе Лазаревское Адмиралтейство, территории Морского завода, госпитальный комплекс;

- остатки акведуков, XIX век;
- туннели железной дороги - Городской и Троицкий.

### 2.3. Северная сторона

Охране подлежат:

- трассировка, размеры, исторические линии застройки улично-дорожной сети.

В том числе:

улица Симонка;	улица Каманина;
улица Челюскинцев;	улица Некрасова;
улица Леваневского;	улица Чернышевского;
улица Циолковского;	улица Менделеева;
улица Курчатова;	улица Халтурина;
улица Эскадронная;	улица Герцена;
улица Инженерная;	улица Слепнева;
улица Инженерная балка;	улица Народного Ополчения;
переулок Клубный;	спуск Степана Разина;
улица Надежды Краевой;	улица Рыбацкая;
улица Грибоедова;	улица Михайловская;
улица Седова;	улица Громова;
улица Добролюбова;	улица Загордянского;
улица Богданова;	улица Пилипенко;
	улица Рейдовая;

- природный планировочный каркас - береговая линия моря с бухтами: Константиновская, Матюшенко, Старосеверная, Северная, Инженерная, Голландия;

- территория Северного укрепления (площадь Кролевцевого), Константиновская и Михайловская батареи;
- батареи № 2, № 3, № 4, № 7;
- комплексы мемориальных кладбищ: Братское кладбище защитников Севастополя 1854-1855 годов;
- исторически ценные градоформирующие объекты и озелененные территории: Героям парохода «Веста», Войнам 2-й Гвардейской дивизии, Дорожный знак – Екатерининская миля;
- ансамбль градостроительного комплекса «Голландия»;
- местоположение исторических въездных направлений со стороны Бахчисарая, Симферополя и Евпатории;
- местоположение переправ: площадь Захарова, Радиогорка;
- характер деления кварталов на земельные владения в частном секторе.

### **3. Объемно-пространственная структура**

#### **3.1. Центральная часть города**

Охране подлежат:

- объемно-пространственная структура исторического поселения в целом, основанная на сочетании 2-3-4х этажной застройки и вертикальных акцентов (Владимирский собор, здание Панорамы, Драматический театр Черноморского флота России, башня административного здания на улице Пушкина, здание Первой городской больницы им. Н.Пирогова);
- композиция набережной Корнилова и Приморский бульвар с общественными зданиями и объектами благоустройства территории;
- соподчинение застройки по размерам и планировочному положению, объемные и высотные характеристики исторически ценных градоформирующих объектов;
- озелененные пространства вдоль центральных улиц города (улица Ленина, улица Большая Морская, проспект Нахимова);

- береговая линия застройки парадного фасада города;
- ярусное построение композиции города, обращенной в сторону морских бухт.

### **3.2. Корабельная сторона**

Охране подлежат:

- объемно-пространственная структура исторического поселения в целом, основанная на сочетании малоэтажной частной застройки и 3-4х этажных жилых комплексов (50-е годы XX века), расположенных в планировочных узлах и вдоль главных улиц;
- соподчинение застройки по размерам и планировочному положению, объемные и высотные характеристики исторически ценных градоформирующих объектов;
- ярусное построение прибрежной зоны.

### **3.3. Северная сторона**

Охране подлежат:

- местоположение архитектурных доминант (объекты культурного наследия и исторически ценные градоформирующие объекты);
- композиция береговой линии с ансамблями Константиновской и Михайловской батарей и градостроительного комплекса «Голландия»;
- принцип размещения ковровой 1-2х этажной жилой застройки с приусадебными участками (улица Инженерная балка, улица Эскадренная).

## **4. Композиция и силуэт застройки (соотношение вертикальных и горизонтальных доминант и акцентов)**

### **4.1. Центральная часть**

Охране подлежат:

- береговая полоса с существующей конфигурацией бухт (Южная Корабельная, Артиллерийская, Александровская, Мартынова);

- сложившийся рельеф местности (Городской холм, склон по улице Генерала Крейзера, склон в районе улица Бакинская, улица Керченская, улица Батумская, улица Балаклавская, улица Ялтинская);
- размещение, силуэт, взаимосвязь объектов, воспринимаемых с Корабельной стороны и по мере движения по улице Вокзальная в сторону улицы Портовая; со стороны Приморского бульвара (набережной Корнилова улица Капитанская); со стороны улицы Пушкина и Красного спуска;
- композиция планировки и застройки улицы Ленина, проспекта Нахимова, улицы Большая Морская.

#### **4.2. Корабельная сторона**

Охране подлежат:

- природный комплекс как основа планировки и застройки города, в том числе:
  - конфигурация береговой линии морского побережья;
  - формы и габариты берегов бухт, холмов и балок, в том числе Делагардовой балки, Лабораторной балки, Килен балки, Ушаковой балки, Докового оврага и более мелкие перепады рельефа по всей территории;
- естественные террасы балок и берегов (терраса вдоль улицы Адмирала Макарова);
- силуэт застройки Корабельной стороны, воспринимаемой с верхних отметок Центрального городского холма и по мере движения по улице Троллейбусный спуск и улице Портовая.

#### **4.3. Северная сторона**

Охране подлежат:

- сочетание элементов городского ландшафта – рельеф, склоны балок и холмов, высокоствольная и луговая растительность на плато, склонах, архитектурные доминанты и застройка конца XIX - начала XX века;

- характер рельефа береговой полосы, формы бухт в сочетании с пологими участками;
- размещение, силуэт, взаимосвязь сохранившейся застройки с пространственными доминантами Братского кладбища (Николаевский Собор) и ансамбля градостроительного комплекса «Голландия»;
- многоплановость силуэтных линий панорамы города, раскрывающейся с высоких точек набережных в сторону Южной стороны и открытого моря;
- объекты ландшафтной архитектуры, в том числе:
  - сквер с памятником Папанину вдоль трассы железной дороги, на границе Морского завода;
  - сквер у спорткомплекса «Корабел» (улица 3-я Бастионная);
  - озелененная территория Мемориального комплекса «Малахов курган»;
  - ландшафтный заказник «Ушакова балка»;
  - озелененный склон вдоль улицы Адмирала Макарова в сторону Северной бухты.

## **5. Соотношение между различными городскими пространствами (свободными, застроенными, озелененными)**

Территория в границах исторического поселения – 2599 га, из них:

- застроенная территория, в границах кварталов – 1101 га (42 %);
- свободные от застройки территории, включая улицы, дороги, площади, незастроенные склоны оврагов и холмов – 830 га (32 %), из них озеленены – 119 га (5 %);
- площадь акватории бухт – 668 га (26 %).

### **5.1. Центральная часть**

Территория в границах исторического поселения (Центральная часть) 478 га, из них:

- застроенная территория, в границах кварталов – 326 га (67 %);

- свободные от застройки территории, включая улицы, дороги, площади, склоны балок, береговую полосу бухт – 161 га (33 %), из них озеленены – 34 га (7 %).

### **5.2. Корабельная сторона**

Территория в границах исторического поселения (Корабельная сторона) 695 га, из них:

- застроенная территория, в границах кварталов – 438 га (63 %);
- свободные от застройки территории, включая улицы, дороги, площади, незастроенные склоны оврагов и балок 257 га (37 %), из них озеленены – 42 га (6 %).

### **5.2. Северная сторона**

Территория в границах исторического поселения (Северная сторона) 749 га, из них:

- застроенная территория, в границах кварталов – 337 га (45 %);
- свободные от застройки территории, включая улицы, дороги, площади, склоны балок – 412 га (55 %), из них озеленены – 43 га (6 %).

## **6. Композиционно-видовые связи (панорамы), соотношение природного и созданного человеком окружения**

Охране подлежат согласно приложениям №№ 1, 2 к предмету охраны:

- перечень охраняемых панорам, согласно приложению № 1;
- пейзажные виды исторического поселения города Севастополя, согласно приложению № 2.




**Перечень охраняемых панорам и видов**

№ п/п	Охраняемые панорамы и виды	Элементы охраны
1	Панорамное раскрытие с 1-го Бастиона	Северная бухта, Килен бухта, ансамбль градостроительного комплекса «Голландия». Композиция и силуэт застройки на склонах
2	Панорамное раскрытие с территории филиала МГУ (северная часть)	Южная бухта, Севастопольский рейд, панорамные виды на Северную сторону города, комплексы Константиновского и Михайловского бастионов, территории Морского завода
3	Панорамное раскрытие с территории филиала МГУ (южная часть)	Исторический бульвар, склоны Центрального холма города, пространственные доминанты центра города
4	Панорамное раскрытие с мыса Кордон на город	Причал Северной стороны, Корабельная сторона и центральная часть города
5	Панорамное раскрытие со стороны улицы Героев Севастополя	Склоны Центрального холма, Башня Матросского клуба, Южная бухта с портом
6	Панорамное раскрытие со стороны улицы Героев Севастополя и улицы Вокзальная	Южная бухта, портовые сооружения, район городского железнодорожного вокзала
7	Панорамное раскрытие с площади Ушакова	Южная бухта, ансамбль филиала МГУ, портовые сооружения, комплекс городского железнодорожного вокзала
8	Панорамное раскрытие со стороны площади А.В.Суворова (А.С.Пушкина)	Южная бухта, район Красной и Зеленой горок
9	Панорамное раскрытие со сквера	Морской рейд (частично), портовые сооружения, комплекс филиала МГУ


	Ленинского Комсомола	
10	Панорамное раскрытие с Графской пристани	Вход на рейд Севастополя, Северная сторона, памятник затопленным кораблям
11	Панорамное раскрытие с Приморского бульвара	Константиновский и Михайловский бастионы, Артиллерийская бухта, трассы паромов и катеров на Северную сторону
12	Панорамное раскрытие с Крепостного переулка	Вершина городского холма с Владимирским собором, городские кварталы центра города
13	Панорамное раскрытие от Михайловского рavelина на город	Центральная часть города и Корабельная сторона
14	Панорамное раскрытие со стороны района Голландия	Северная бухта, портовые сооружения
15	Панорамное раскрытие со стороны памятника «Матрос и Солдат»	Открытое море, Северная сторона, Константиновский бастион
16	Панорамное раскрытие с берега Карантинной бухты	Ансамбль Херсонеса, открытое море
17	Панорамное раскрытие с мола	Место соединения Северной и Южной бухт, ансамбль набережной и Приморского бульвара, памятник «Матросу и Солдату», Северная сторона
18	Панорамное раскрытие со стороны улицы Частника	Городские кварталы центральной части города
19	Панорамное раскрытие со стороны улицы 6-я Бастионная	Городские кварталы, примыкающие к границам исторической части Севастополя с юго-западного направления

20	Панорамное раскрытие со стороны 4 бастиона	Кварталы Красной горки
21	Панорамное раскрытие с батареи «Грибок»	Территории железнодорожного вокзала, районы Красной и Зеленой горок
22	Панорамное раскрытие с Красного спуска	Южная бухта, портовые сооружения
23	Панорамное раскрытие с улицы Пушкина	Южная бухта, участки со сложным рельефом, спуски к берегам бухты
24	Панорамное раскрытие с Красной горки	Исторический бульвар и центральный холм с их восточными склонами, территория вокзала, Бомборы, 3-й бастион
25	Панорамное раскрытие от памятника танкистам	Исторический бульвар, центральный холм, начало Сарандинакиной балки, территория вокзала, Бомборы, 3-й бастион, восточный склон Лабораторной балки
26	Панорамное раскрытие от Троицкой балки	Севастопольская бухта с бухтами: Доковая, Голландия, Сухарная и Маячная; комплекс военно-морского училища в бухте Голландия и грузовой терминал «Авлита»
27	Панорамное раскрытие с восточной стороны Братского кладбища	Балка Голландия, Доковая балка с грузовым терминалом «Авлита», Севастопольская бухта, Корабельная сторона
28	Панорамное раскрытие с западной стороны Братского кладбища	Доковая балка с грузовым терминалом «Авлита», Севастопольская бухта, Корабельная сторона, Радиогорка, территория Северного укрепления
29	Панорамное раскрытие с южного мола	Северная сторона от Константиновского равелина до «Авлиты», мыс Александровский, Мартынова бухта
30	Панорамное раскрытие с мыса Хрустального на набережную Корнилова	Артиллерийская бухта, набережная Корнилова


### 1. Панорамное раскрытие с 1-го Бастиона



Фрагменты панорамы 1.



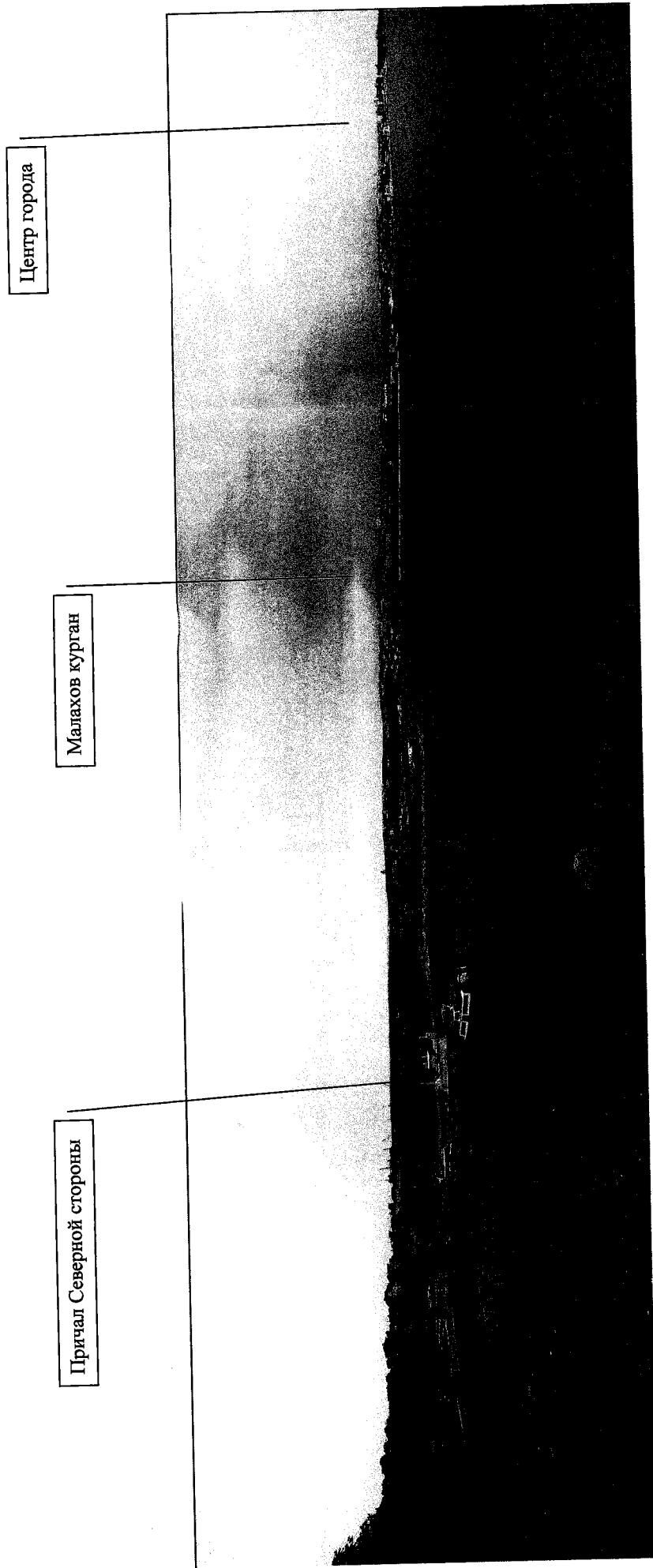
2. Панорамное раскрытие с территории филиала МГУ (северная часть)




3. Панорамное раскрытие с территории филиала МГУ (южная часть)




#### 4. Панорамное раскрытие с мыса Кордон на город




5. Панорамное раскрытие со стороны улицы Героев Севастополя




6. Панорамное раскрытие со стороны улицы Героев Севастополя и улицы Вокзальная



7. Панорамное раскрытие с площади Ушакова



8. Панорамное раскрытие со стороны площади А.В.Суворова (А.С.Пушкина)

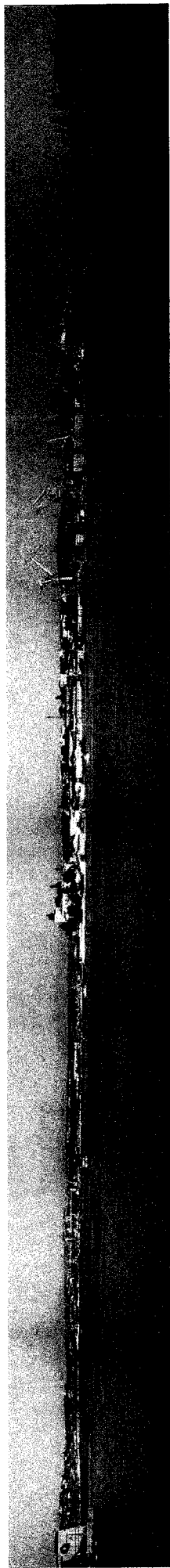




9. Панорамное раскрытие со сквера Ленинского Комсомола



10. Панорамное раскрытие с Графской пристани



Фрагмент панорамы 10. Мыс Павловский.




11. Панорамное раскрытие с Приморского бульвара




12. Панорамное раскрытие с Крепостного переулка




**13. Панорамное раскрытие от Михайловского рavelина на город**



Фрагмент панорамы 13. Панорамное раскрытие от Михайловского равелина на город.




Фрагмент панорамы 13. Центральная часть города.




**14. Панорамное раскрытие со стороны района Голландия**



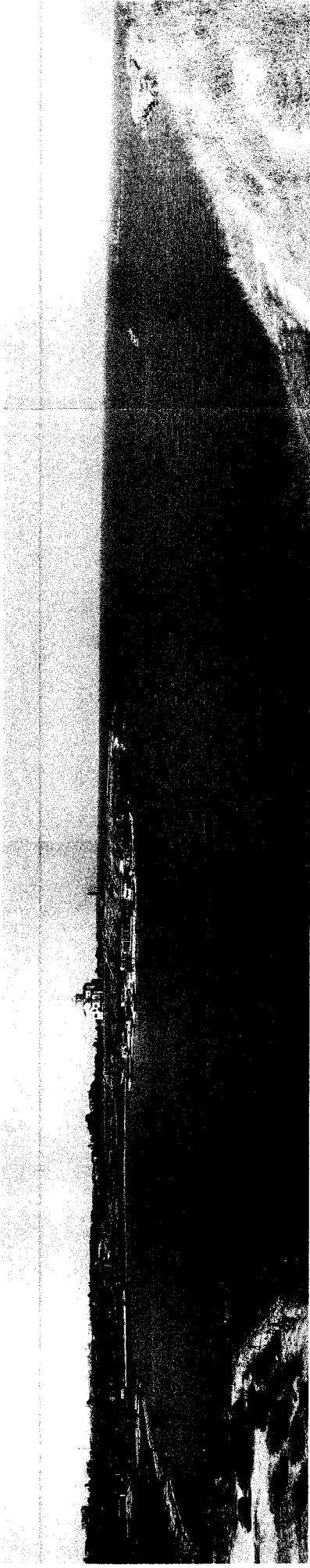
**15. Панорамное раскрытие со стороны памятника «Матрос и Солдат»**



**Фрагмент панорамы 15. Северный мол и Константиновский форт.**



16. Панорамное раскрытие с берега Карантинной бухты



17. Панорамное раскрытие с мола



18. Панорамное раскрытие со стороны улицы Частника

Храм Св. Николая на Братском


Владимирский собор-усыпальница





19. Панорамное раскрытие со стороны улицы 6-я Бастионная

Владимирский собор в Херсонесе



20. Панорамное раскрытие со стороны 4 бастиона

Малахов курган

3-й бастион


батарея Костомарова



## 21. Панорамное раскрытие с батареи «Грибок»



## Фрагмент панорамы 21. Панорамное раскрытие с батареи «Грибок».




Фрагмент панорамы 21. Панорамное раскрытие с батареи «Грибок».

Малахов курган


3-ий бастион

Бомборы

Красная горка  
Памятник танкистам





22. Панорамное раскрытие с Красного спуска



23. Панорамное раскрытие с улицы Пушкина



**24. Панорамное раскрытие с Красной горки****Фрагмент панорамы 24. Панорамное раскрытие с Красной горки.**

25. Панорамное раскрытие от памятника танкистам



26. Панорамное раскрытие от Троицкой балки



27. Панорамное раскрытие с восточной стороны Братского кладбища




28. Панорамное раскрытие с западной стороны Братского кладбища





29. Панорамное раскрытие с южного мола




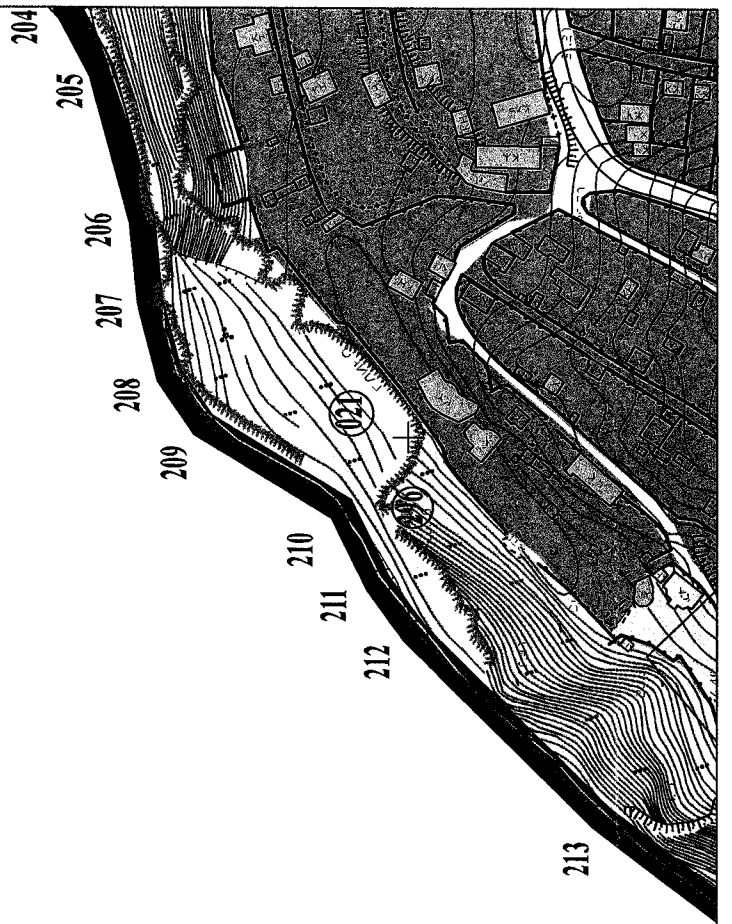
30. Панорамное раскрытие с мыса Хрустального на набережную Корнилова

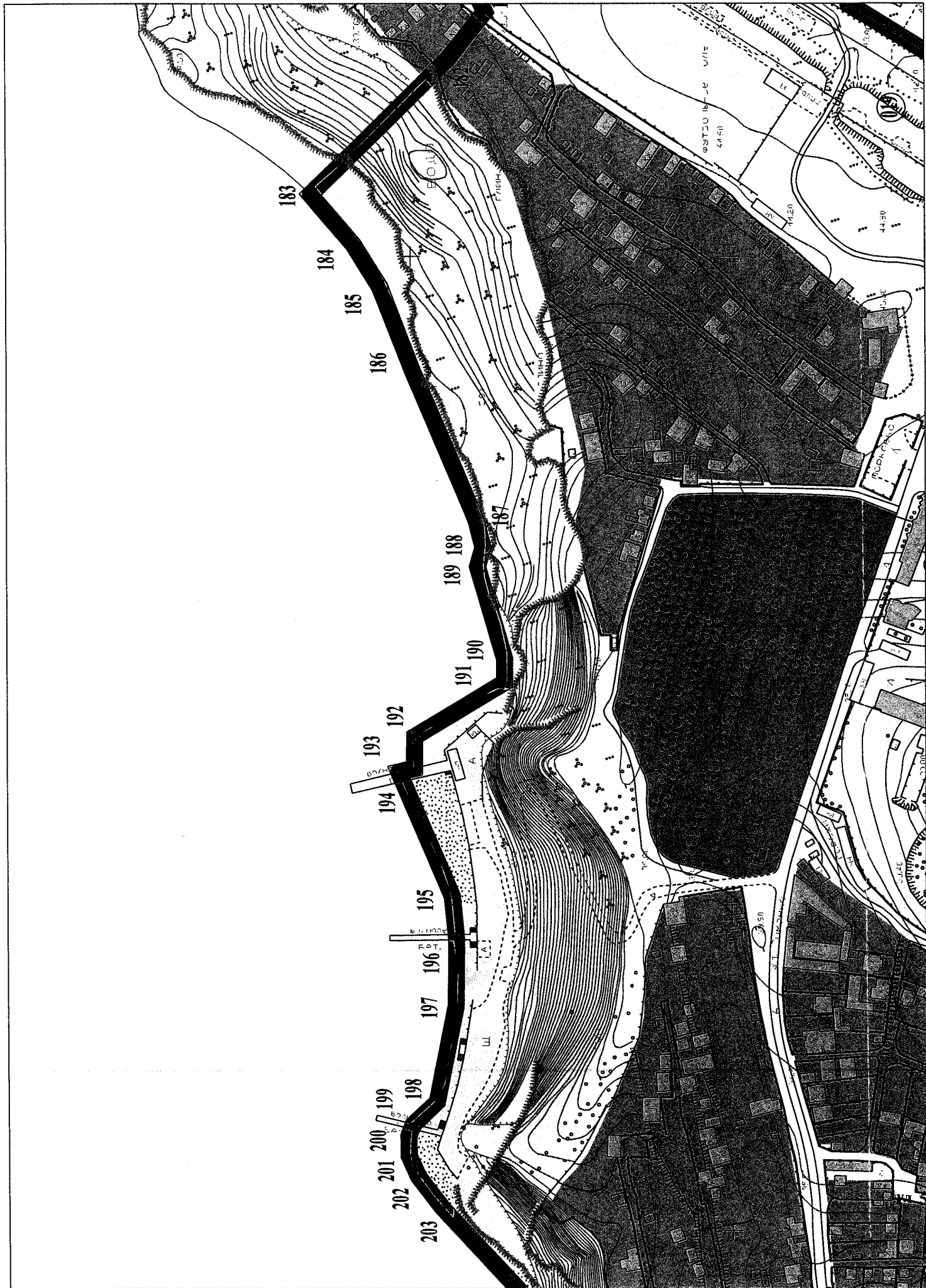


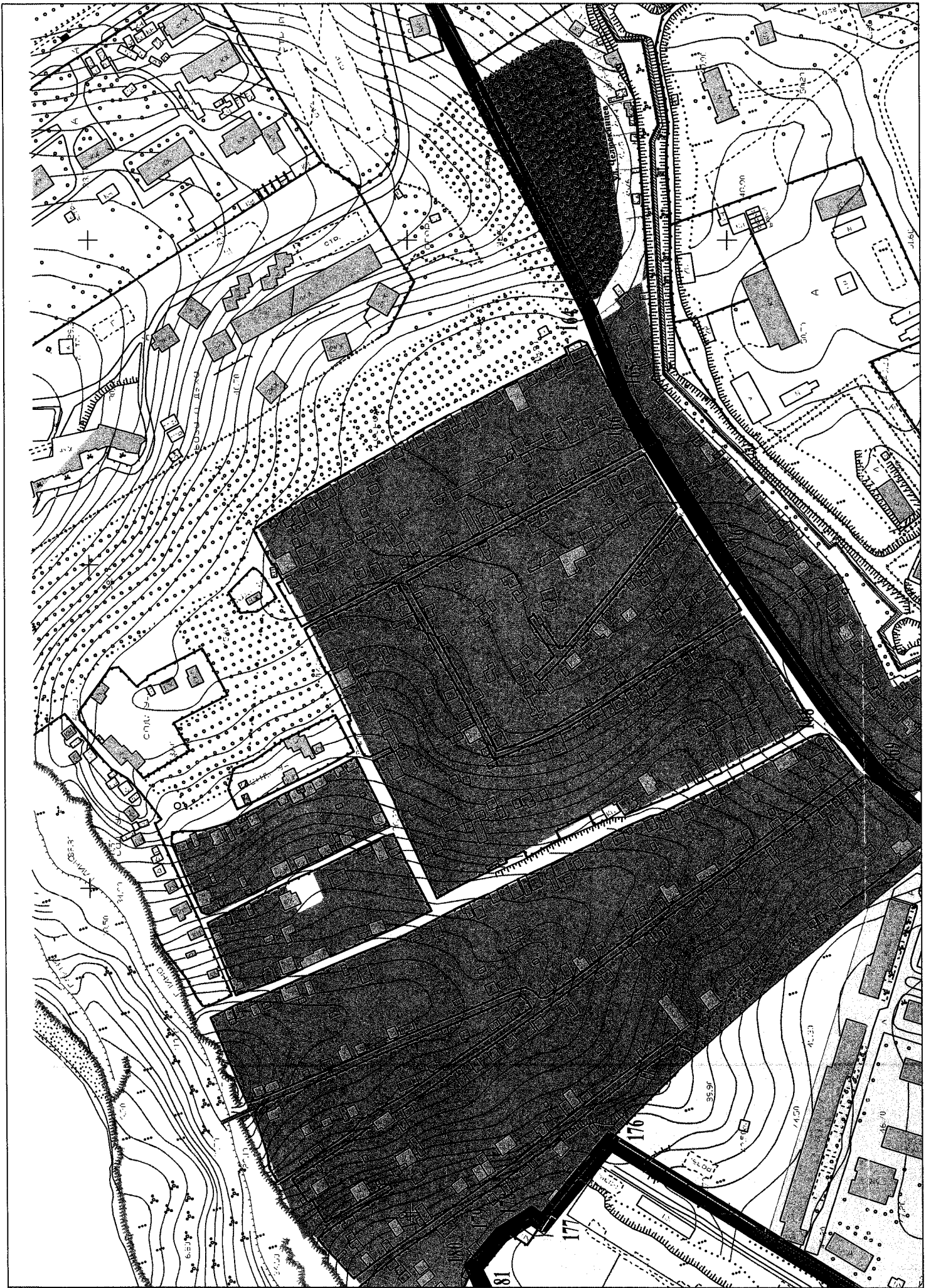
УТВЕРЖДЕНО  
Приказом Министерства культуры  
Российской Федерации  
от «11» января 2016 г.  
№ 12

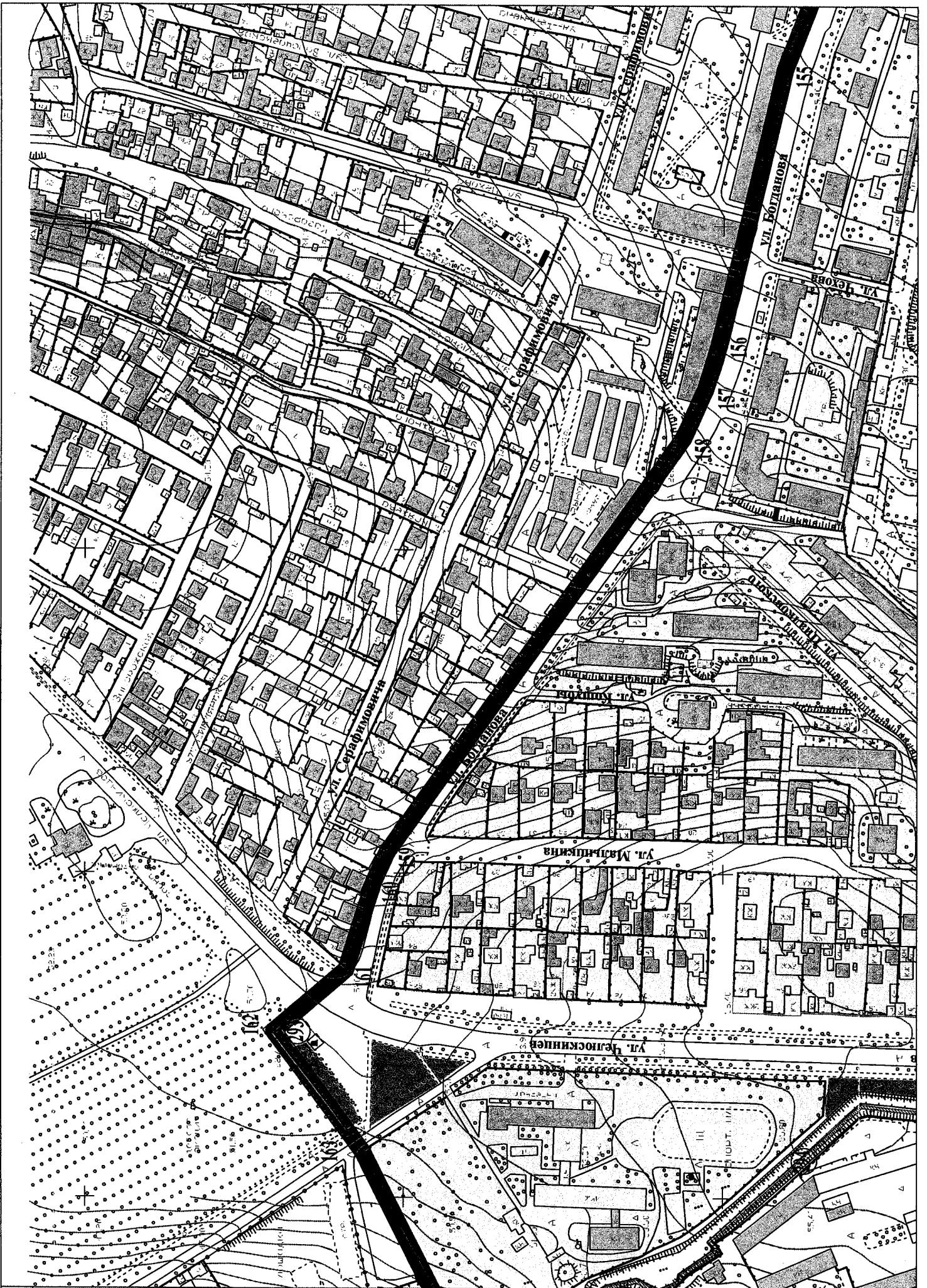
Графическое описание границ территории и предмета охраны исторического поселения  
федерального значения город Севастополь

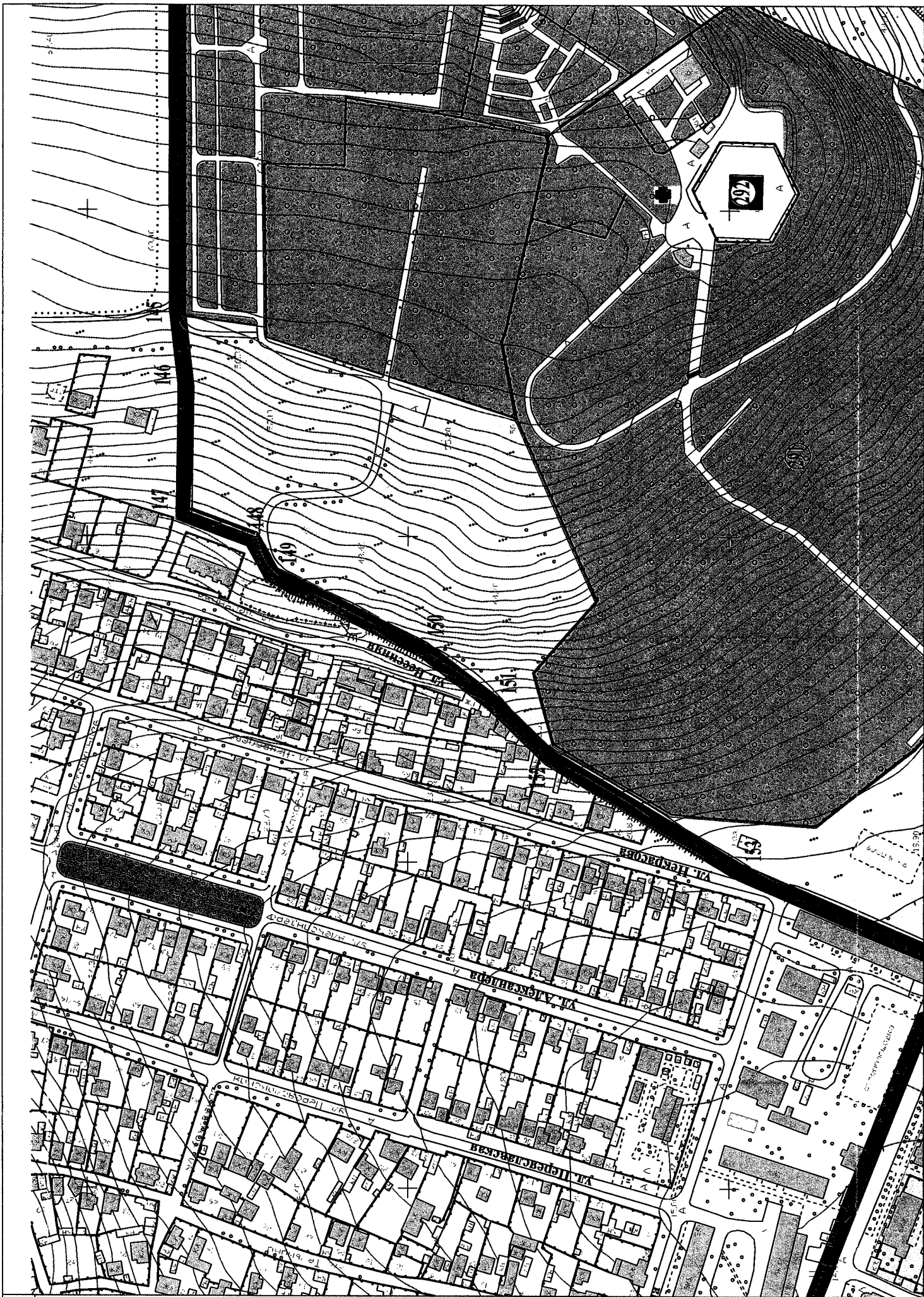


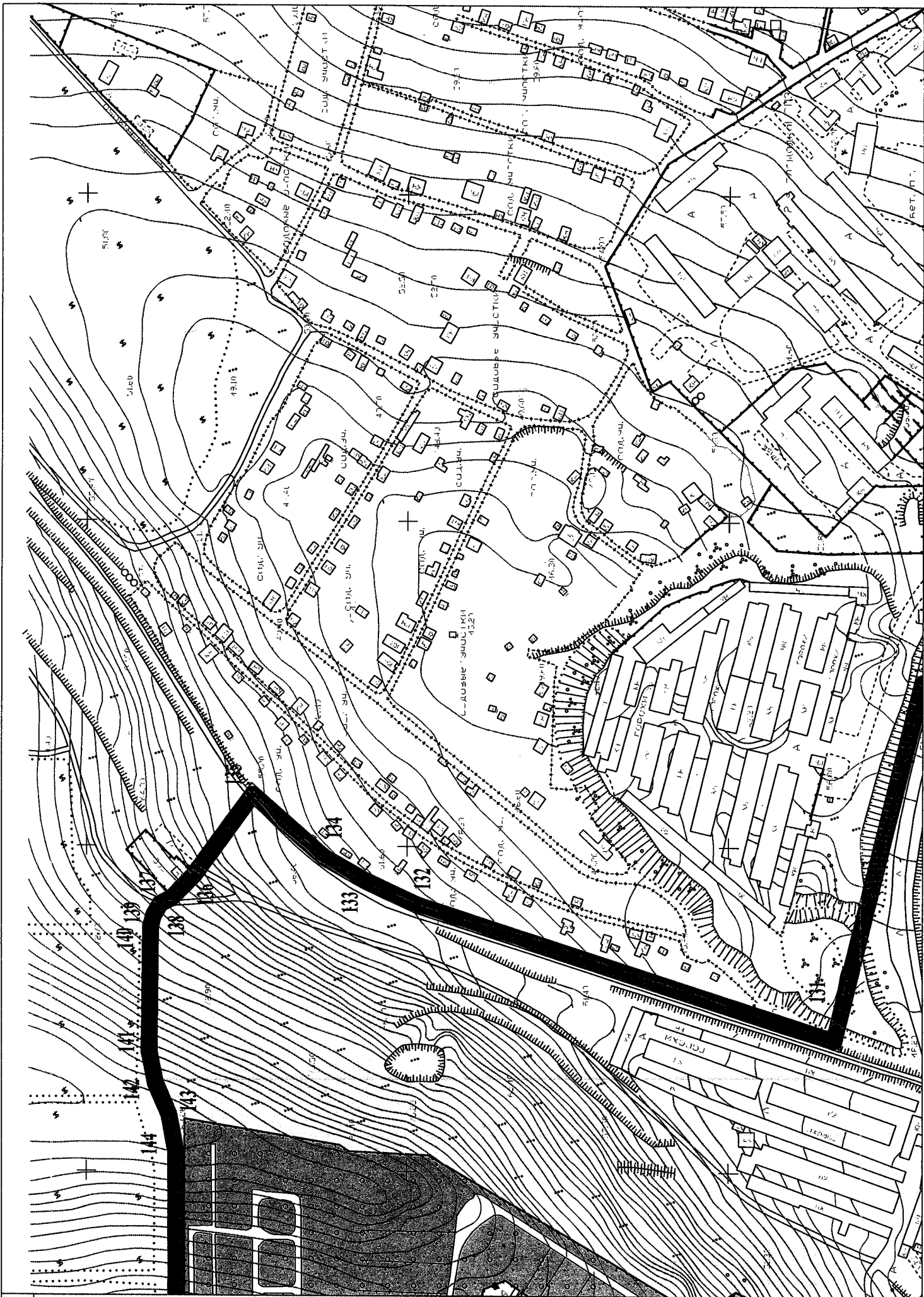






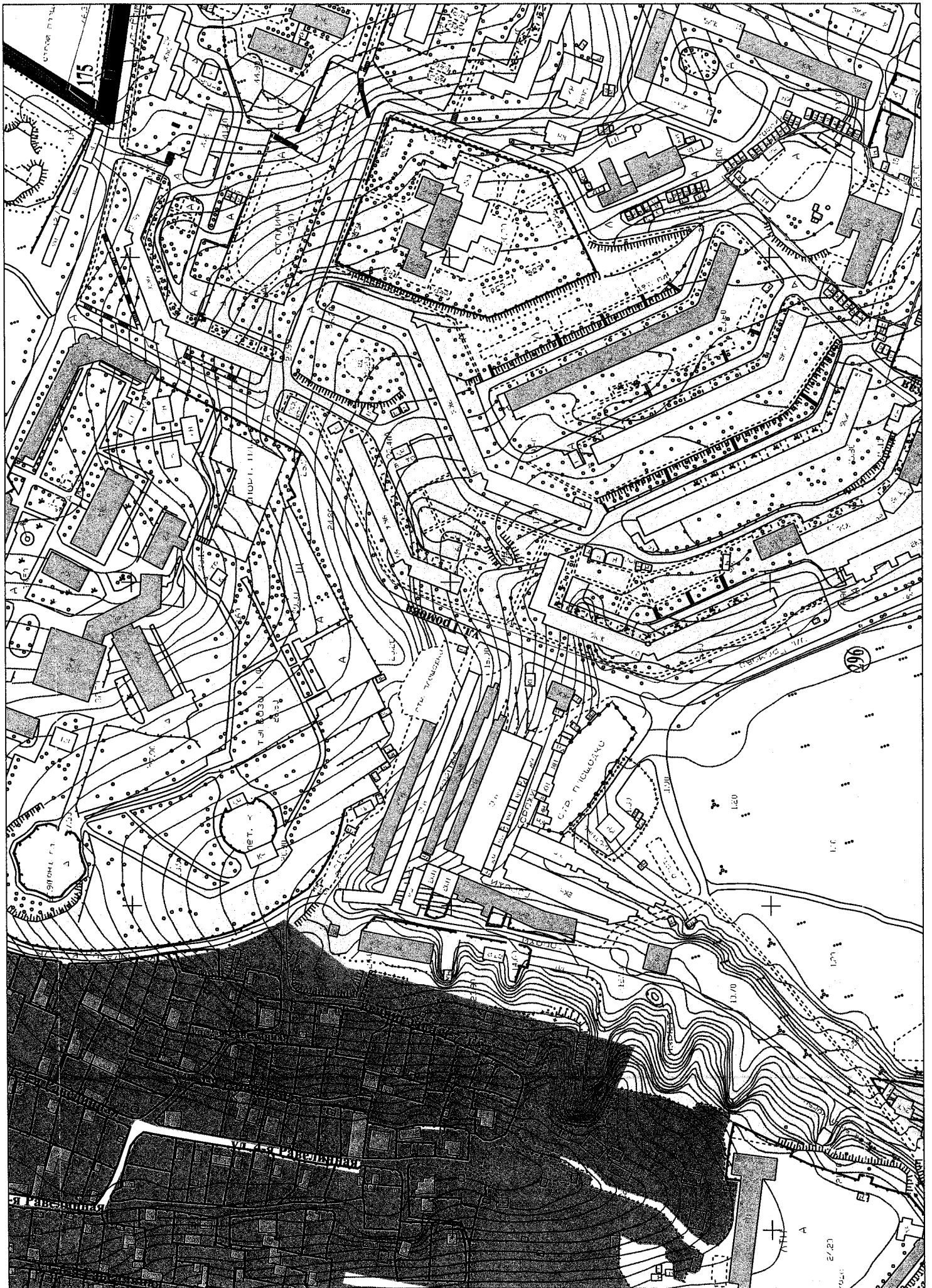


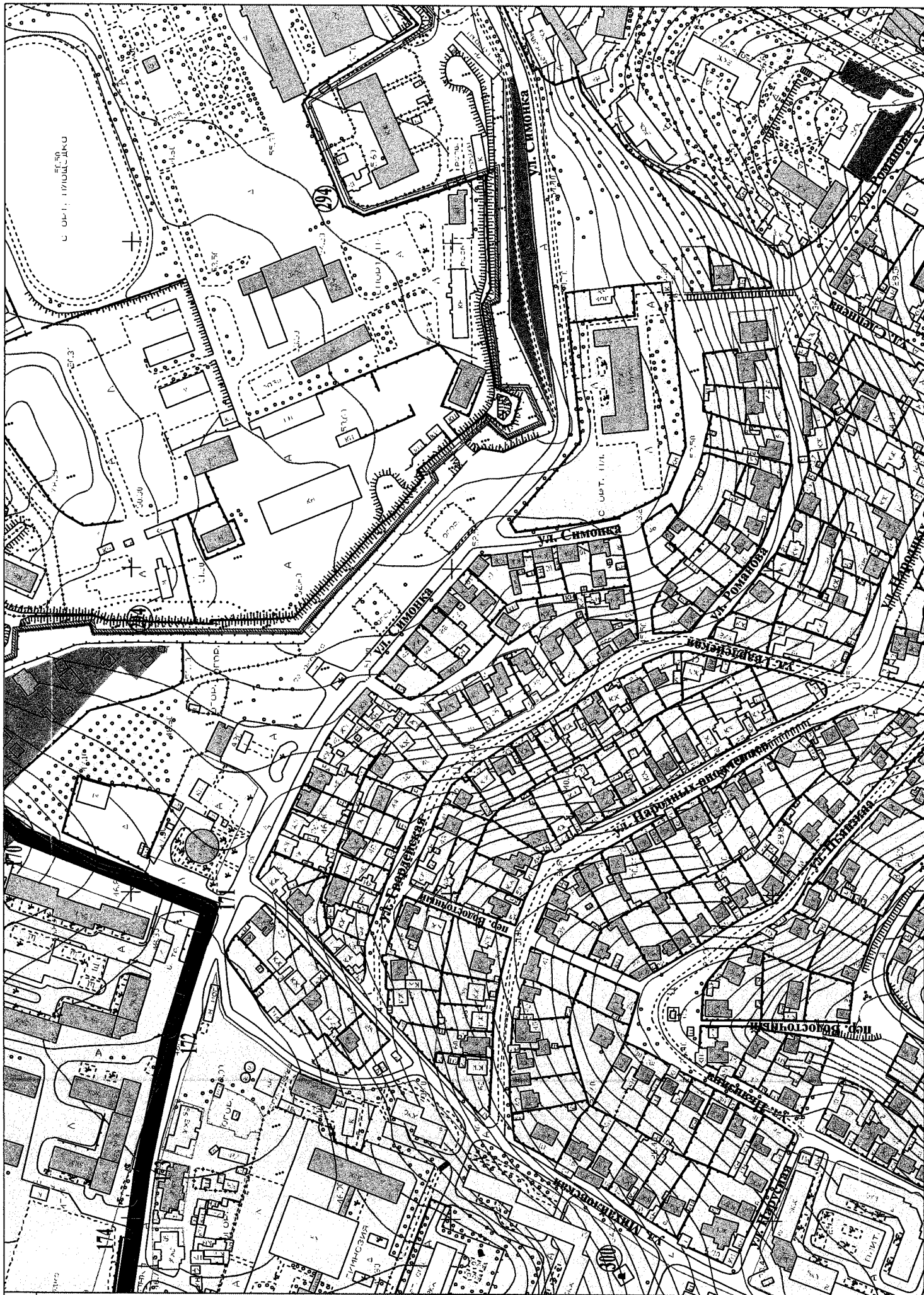


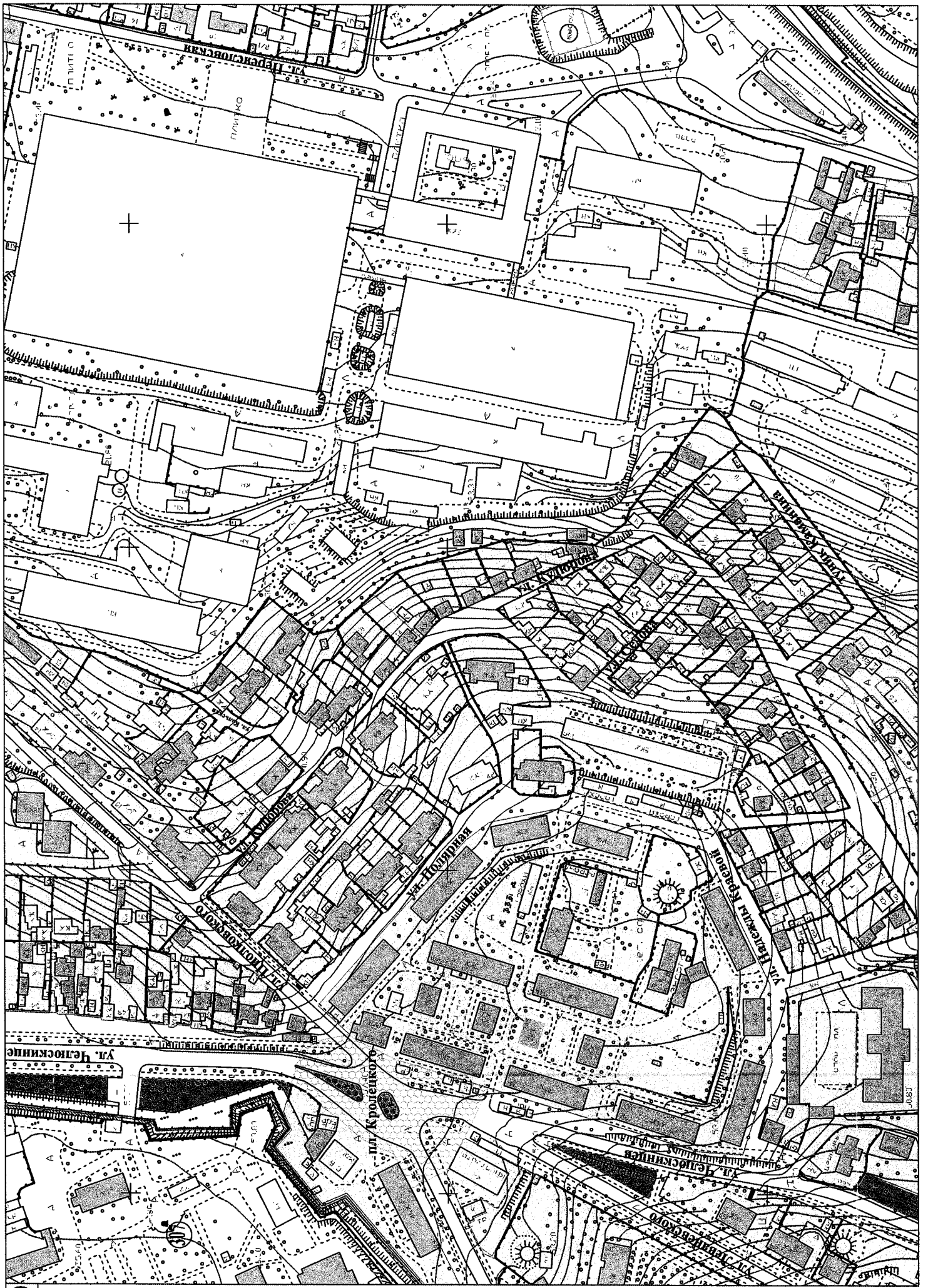


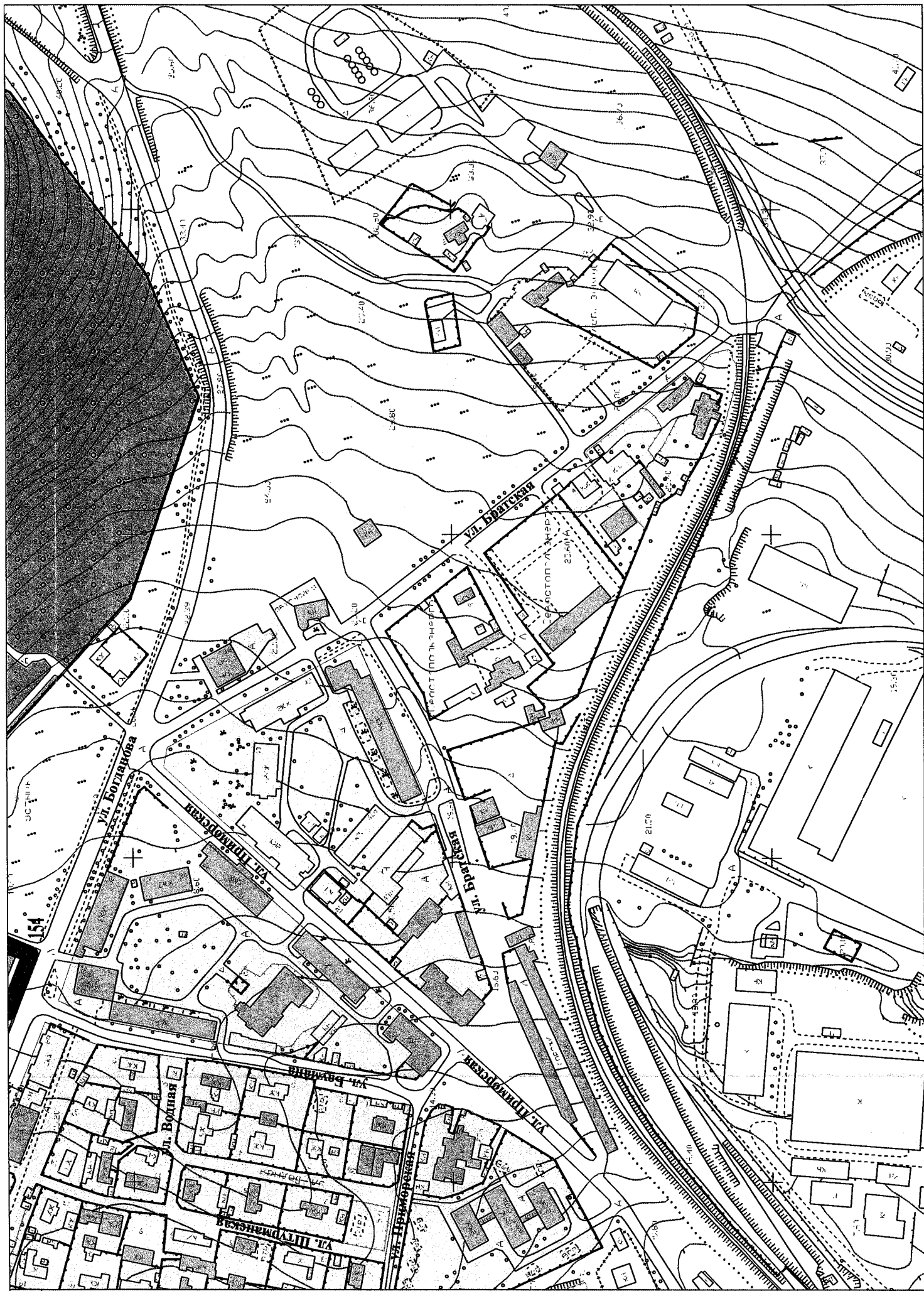


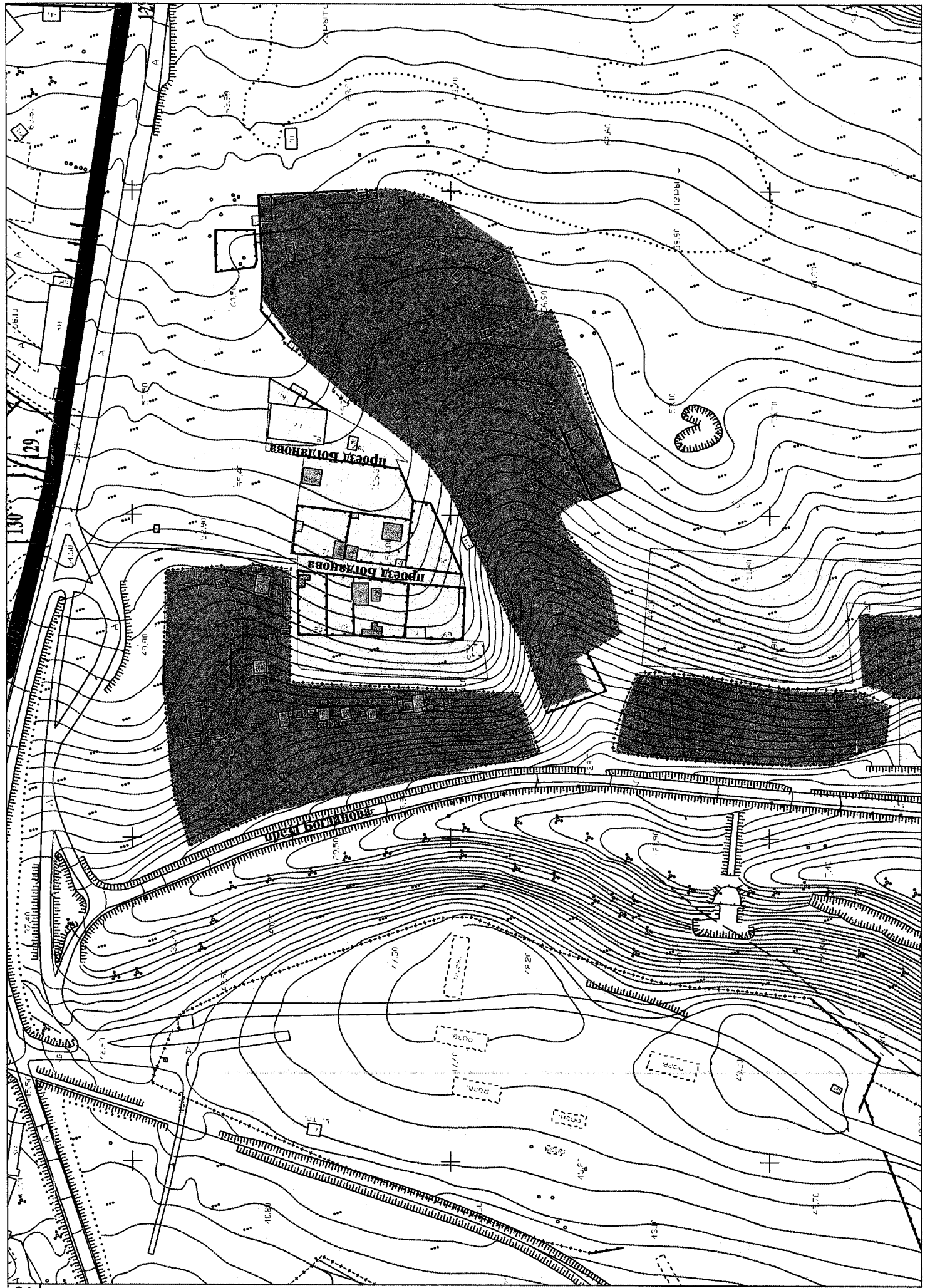


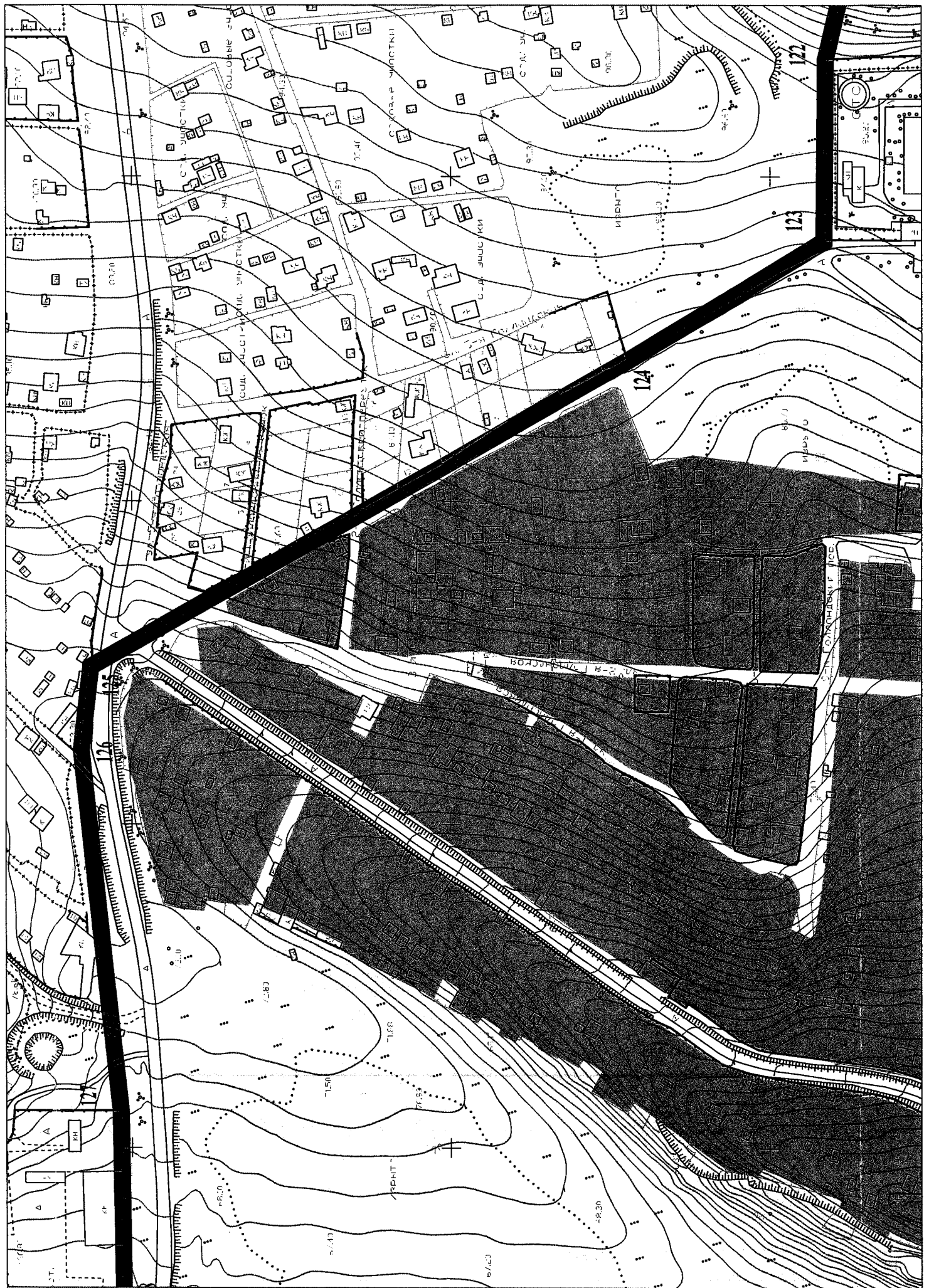


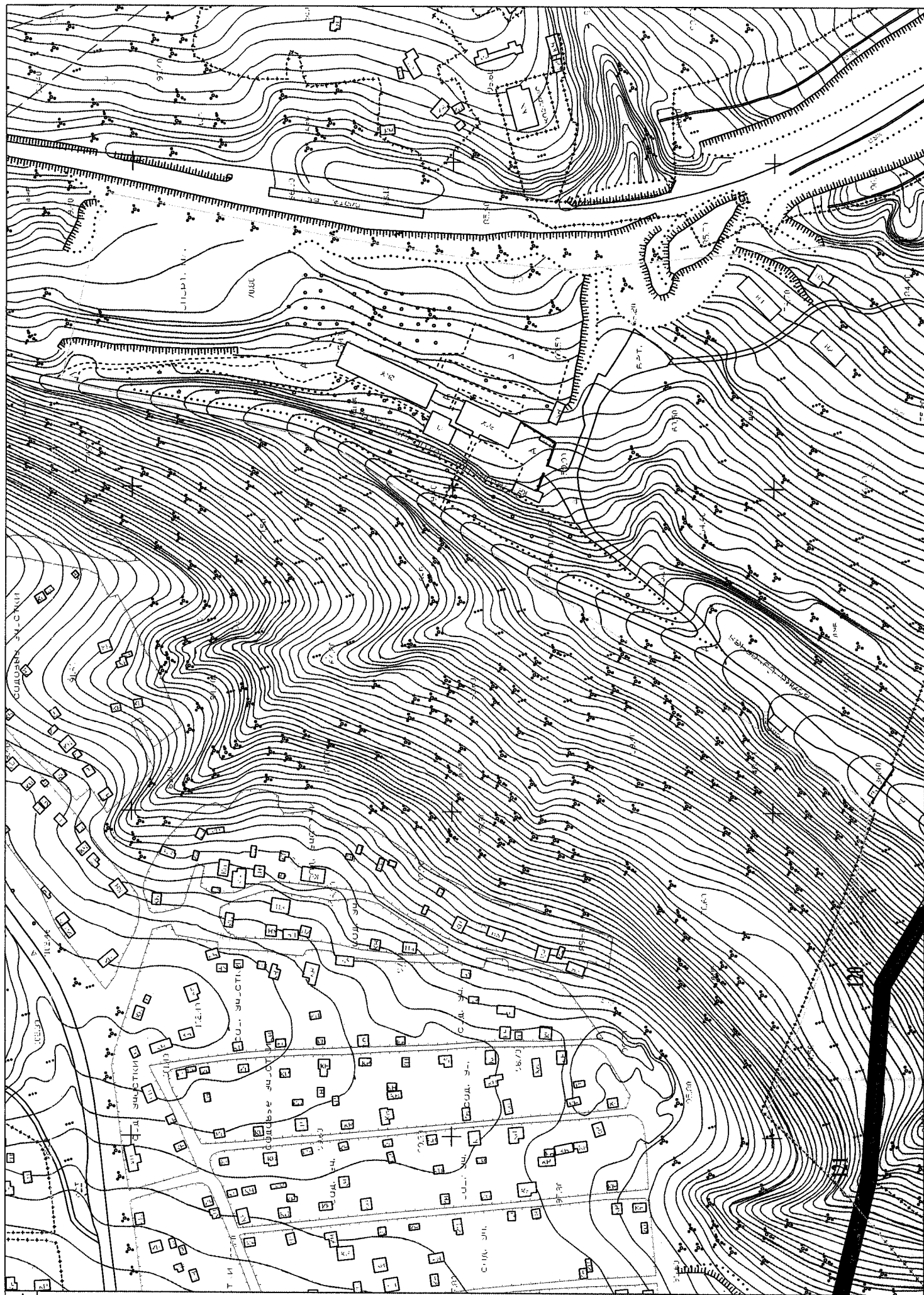




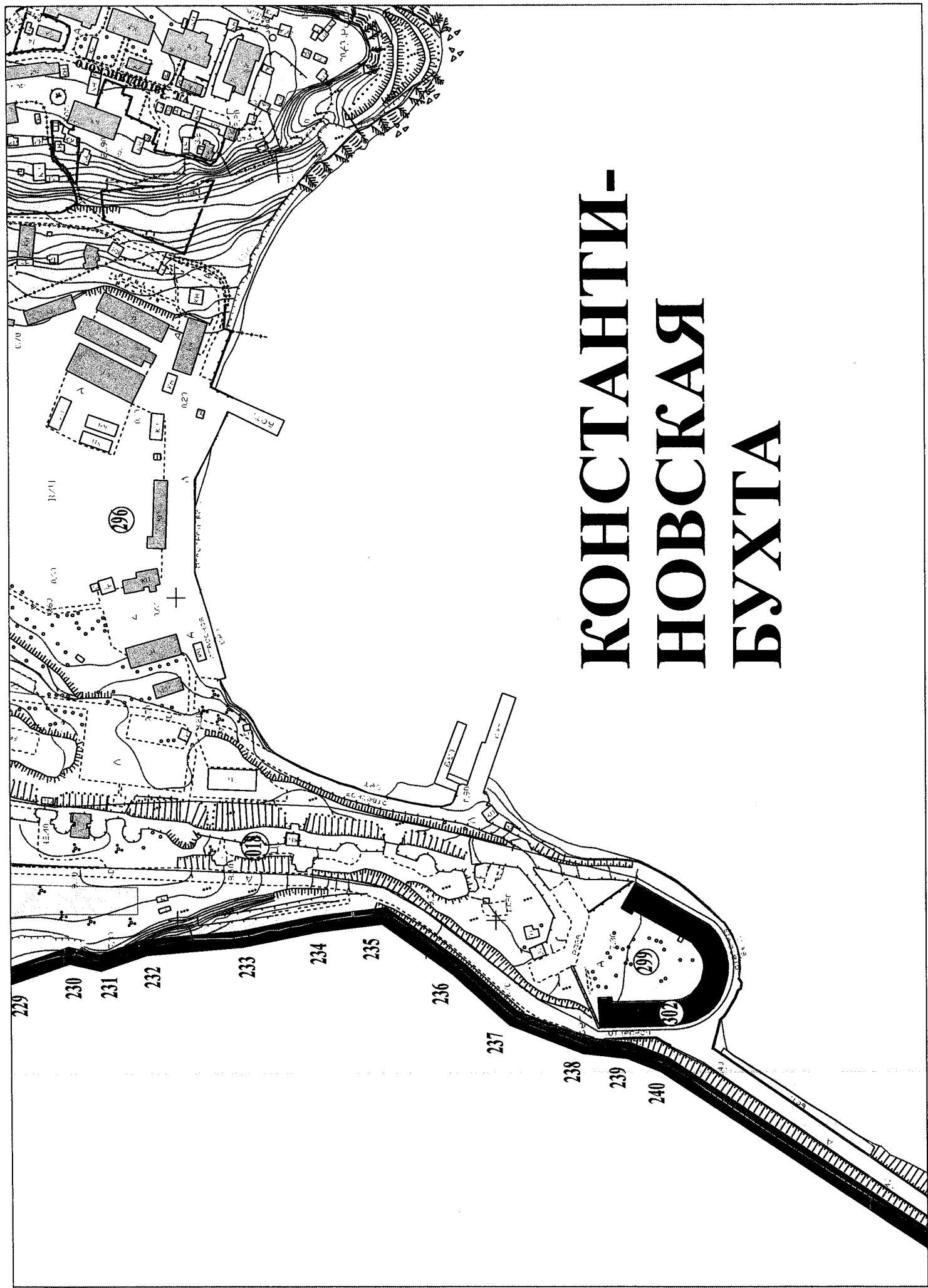




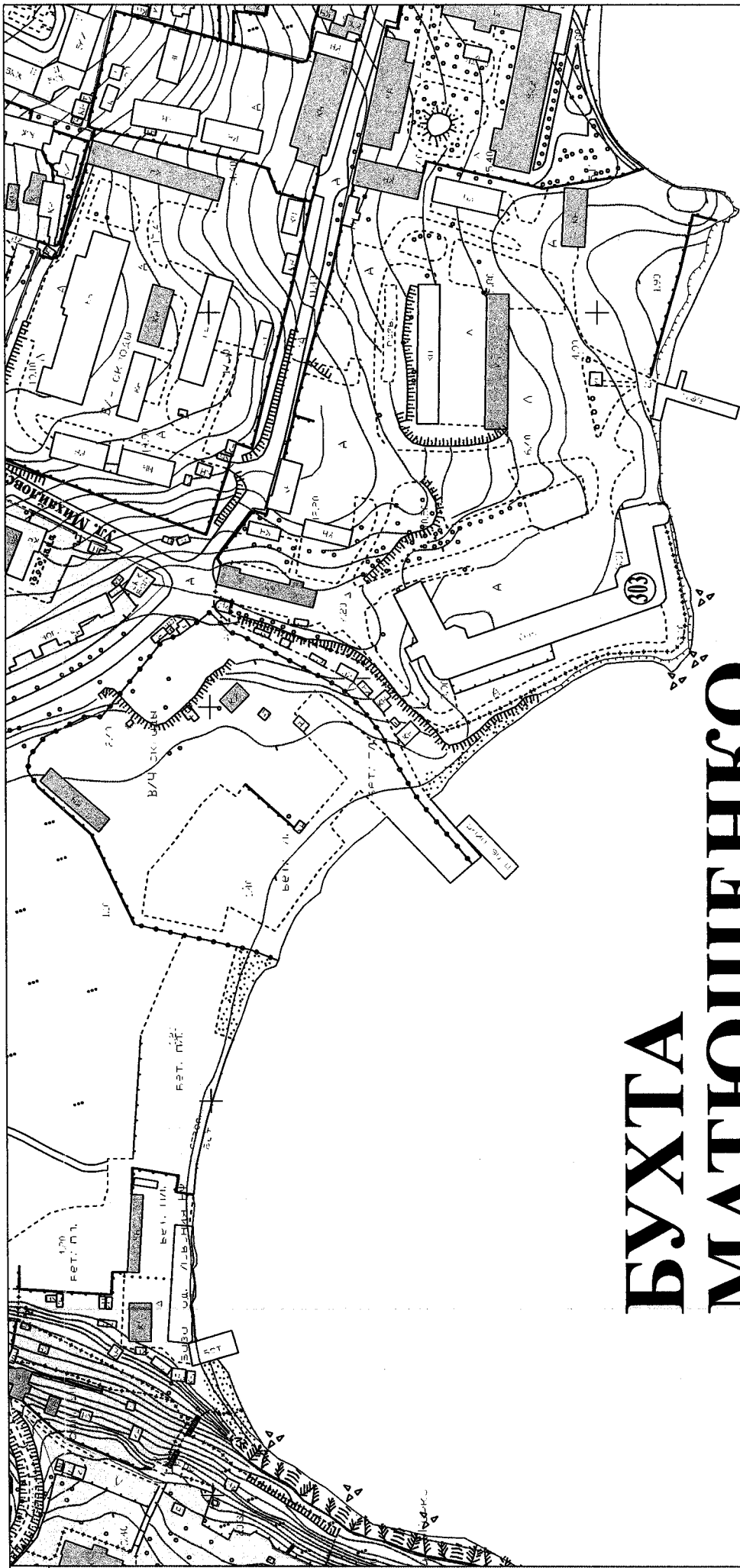








# КОНСТАНТИ- НОВСКАЯ БУХТА



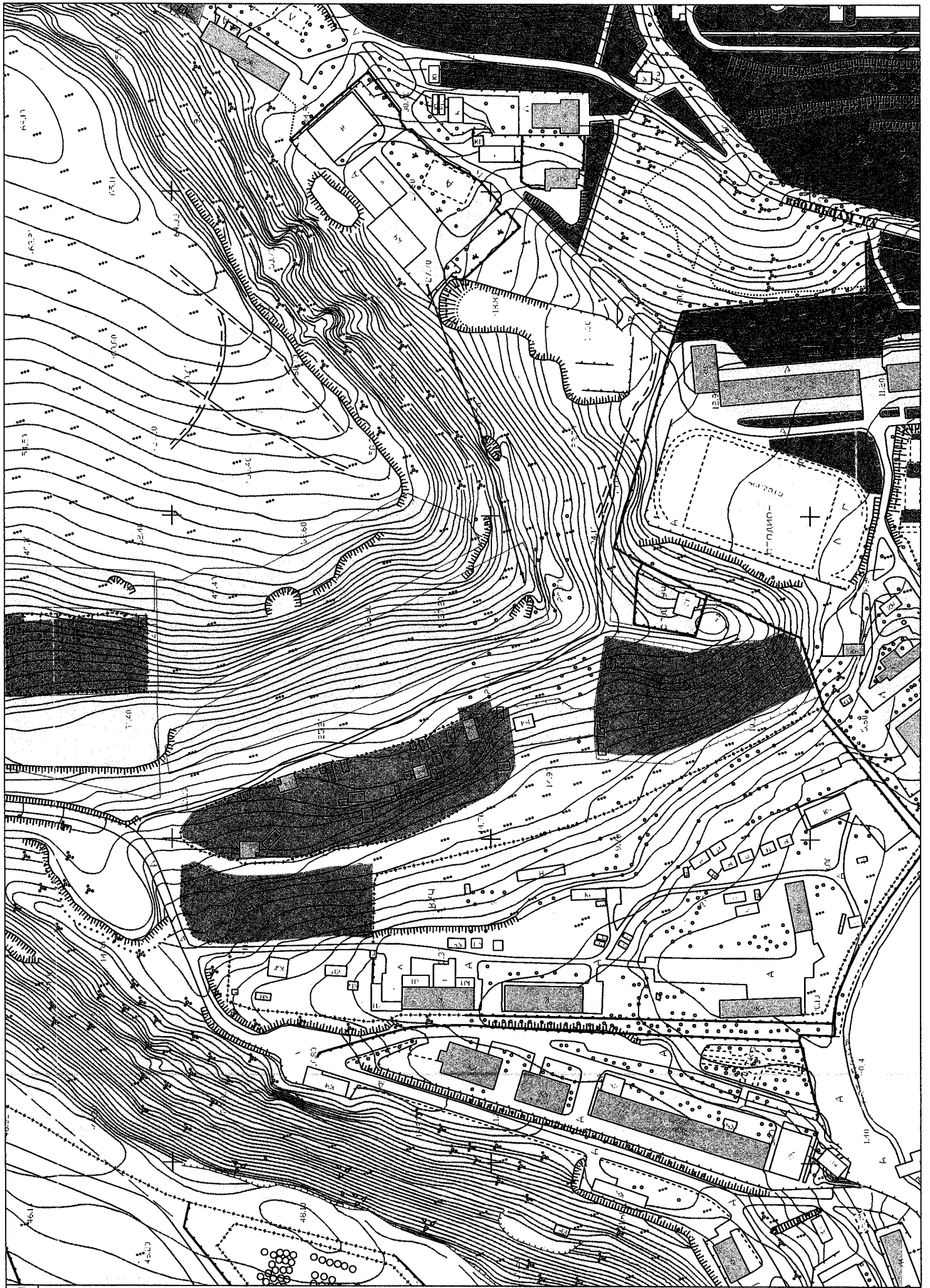
# БУХТА МАТЮШЕНКО

СТ. А. ДОС. СЕ. Д. Д. А. С.

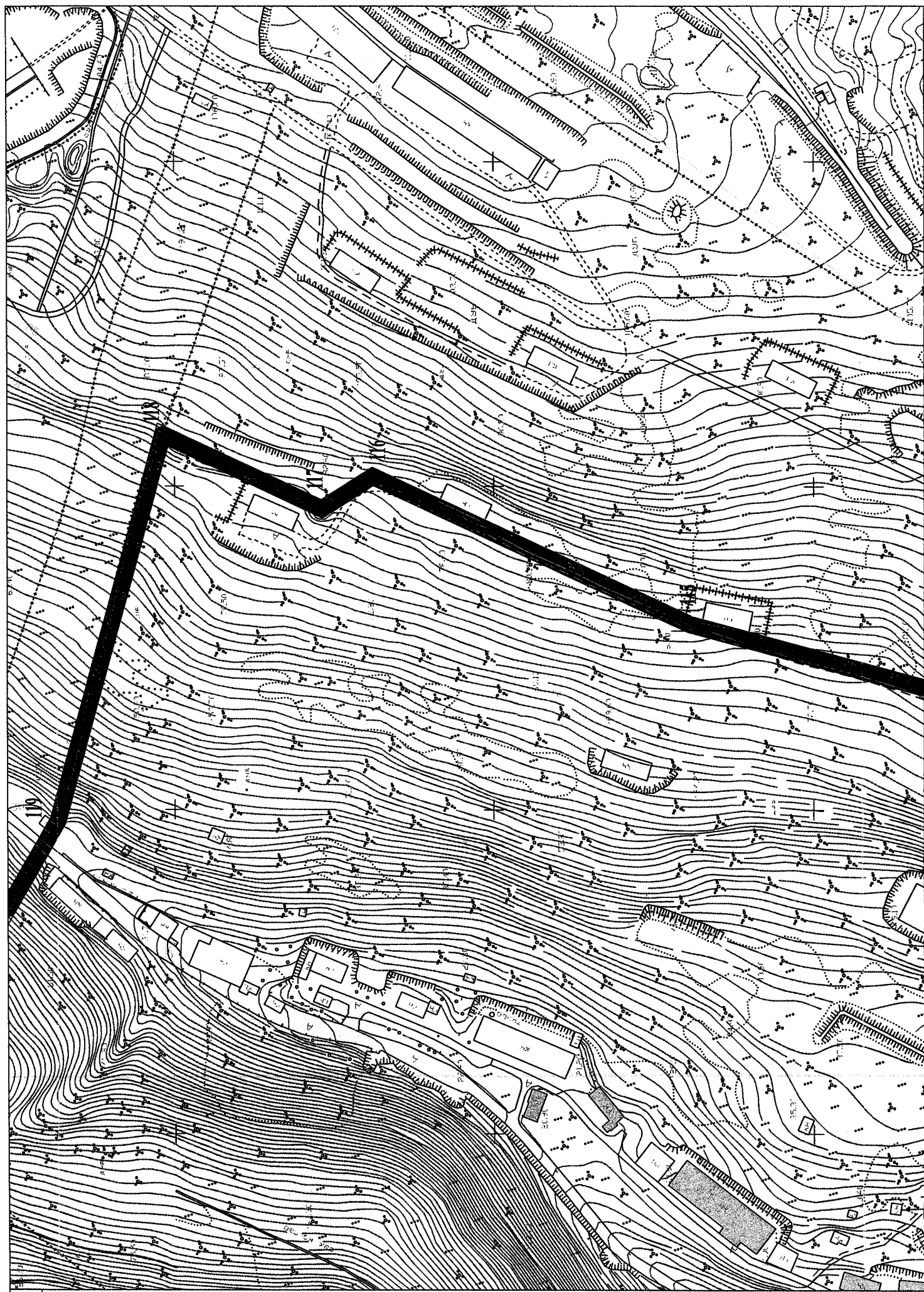











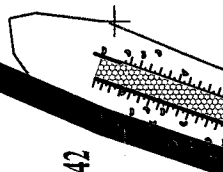




241




242



A

B

E



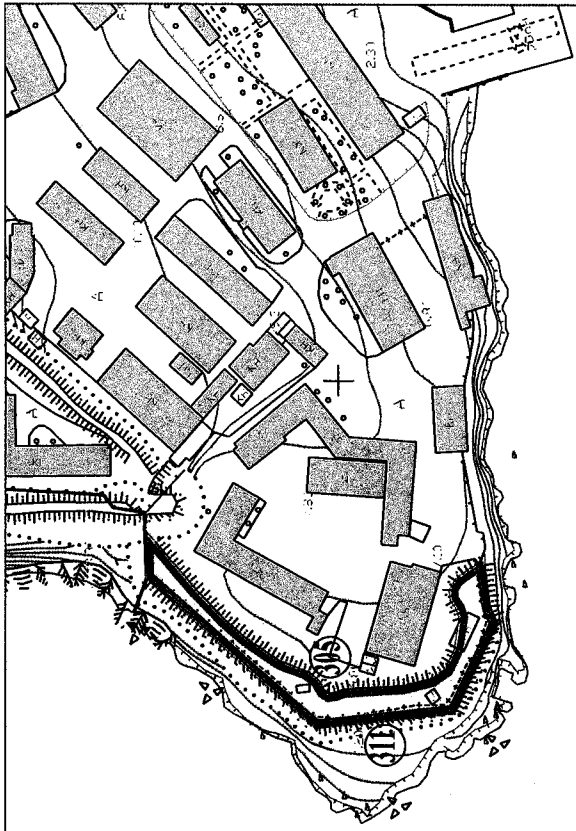
# СТАРОСЛАВЯНА БУХТА

С

Т

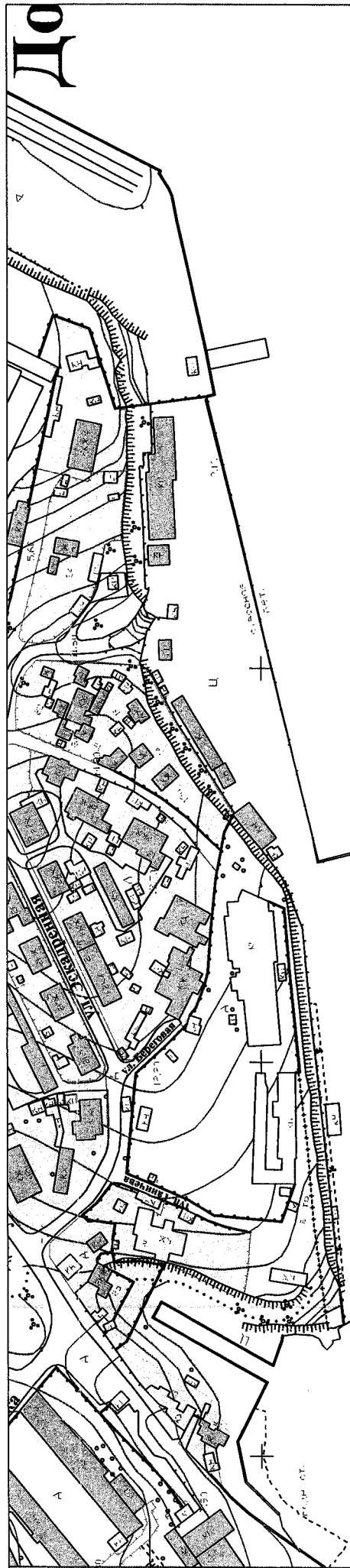
О

Т



# СЕВЕРНАЯ БУХТА

П  
О  
Л  
Б



# СЕВЕРИ БУХТА

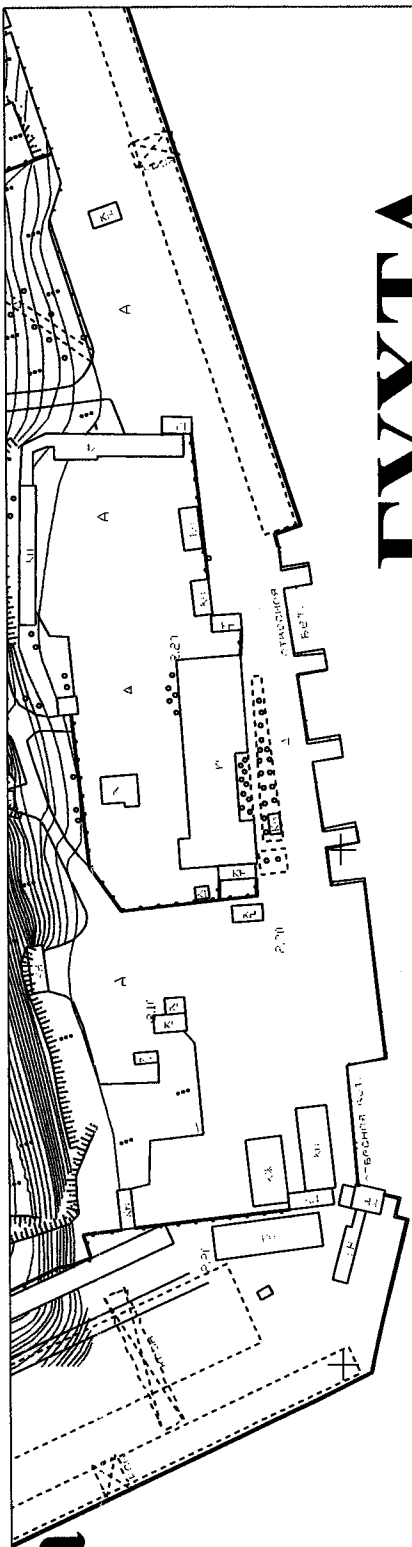
## Инженерная бухта

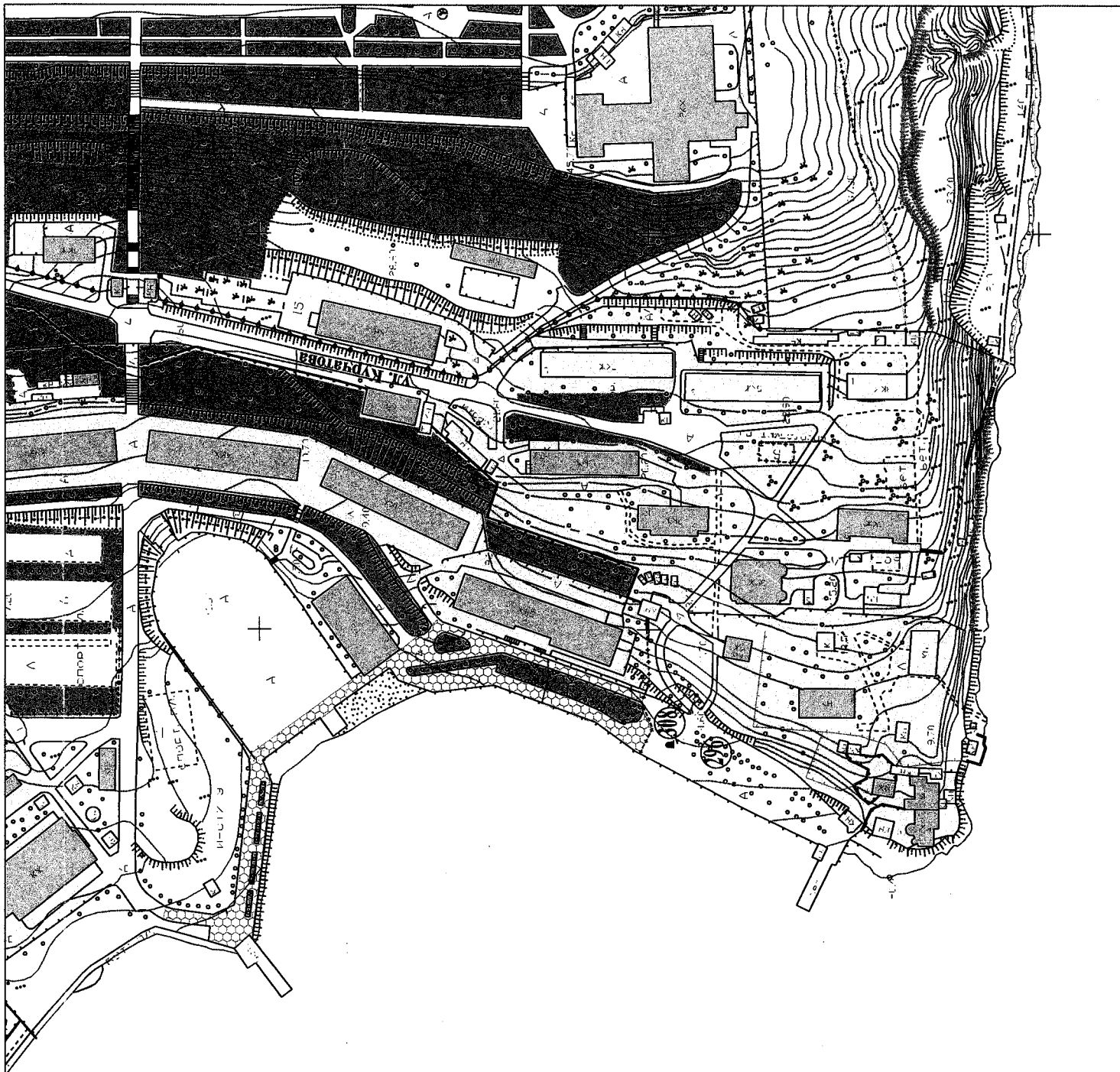
С  
Г

ковая бухта

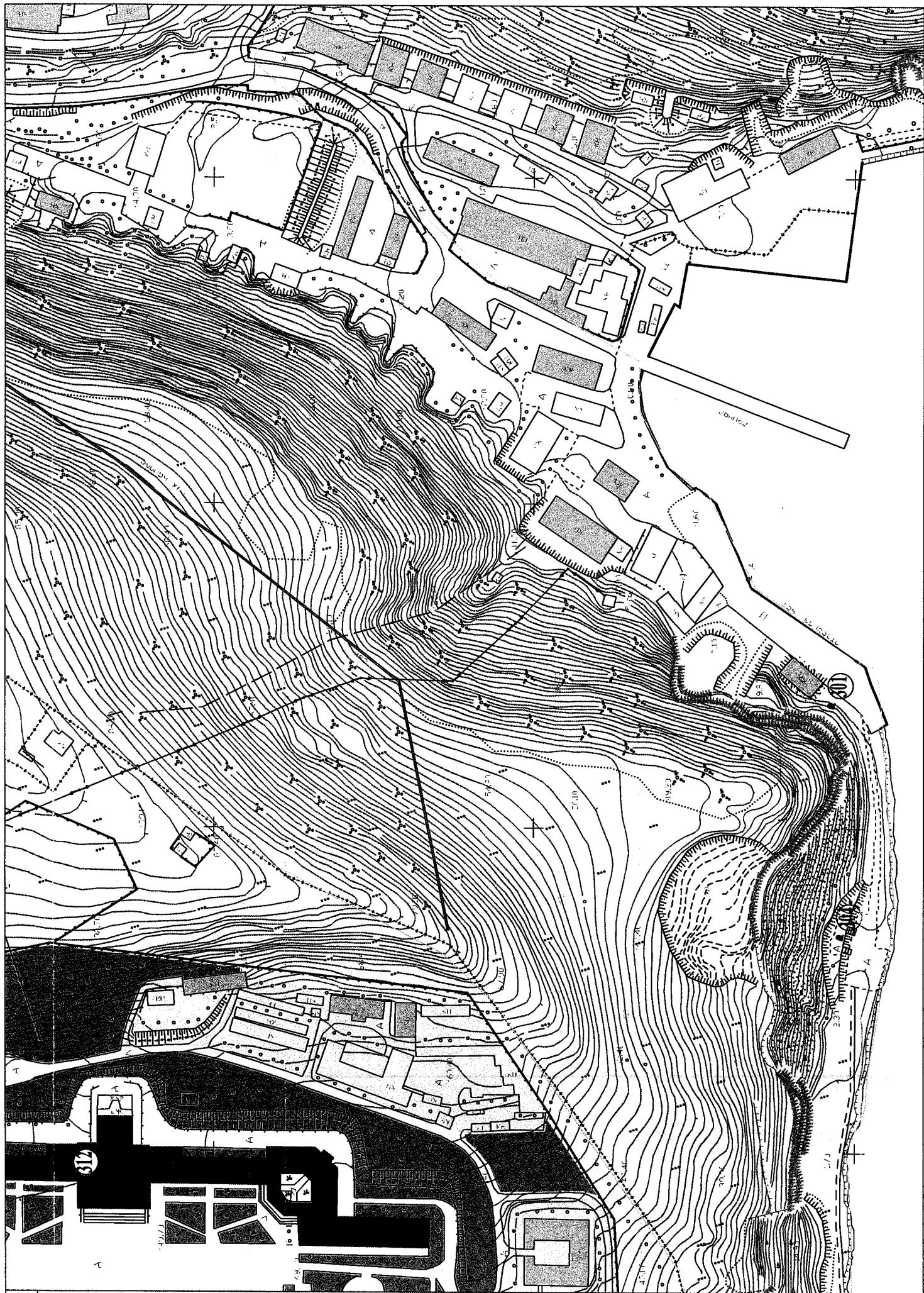
ЯЯ

БУХТА  
ГОЛЛАНД

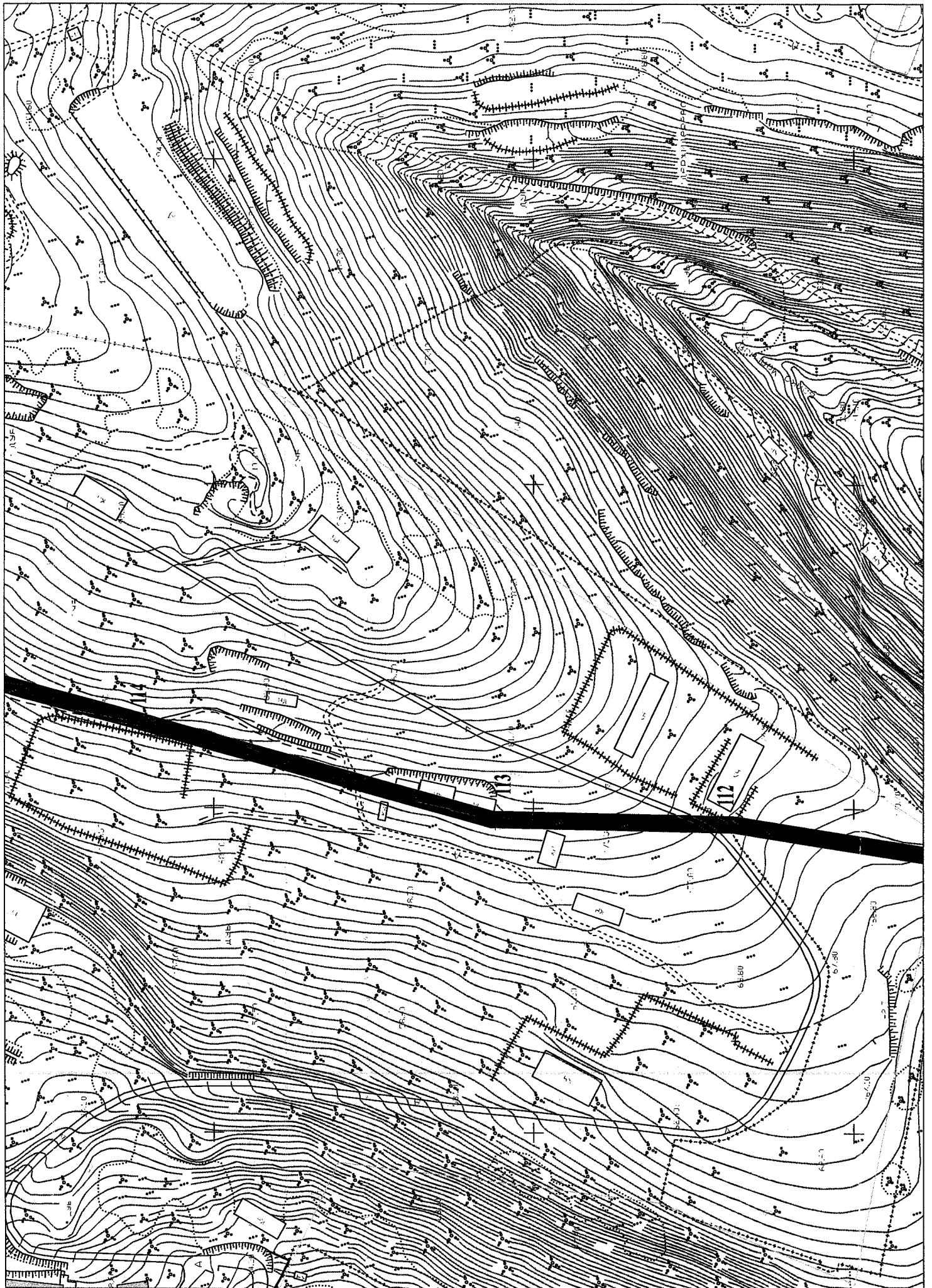




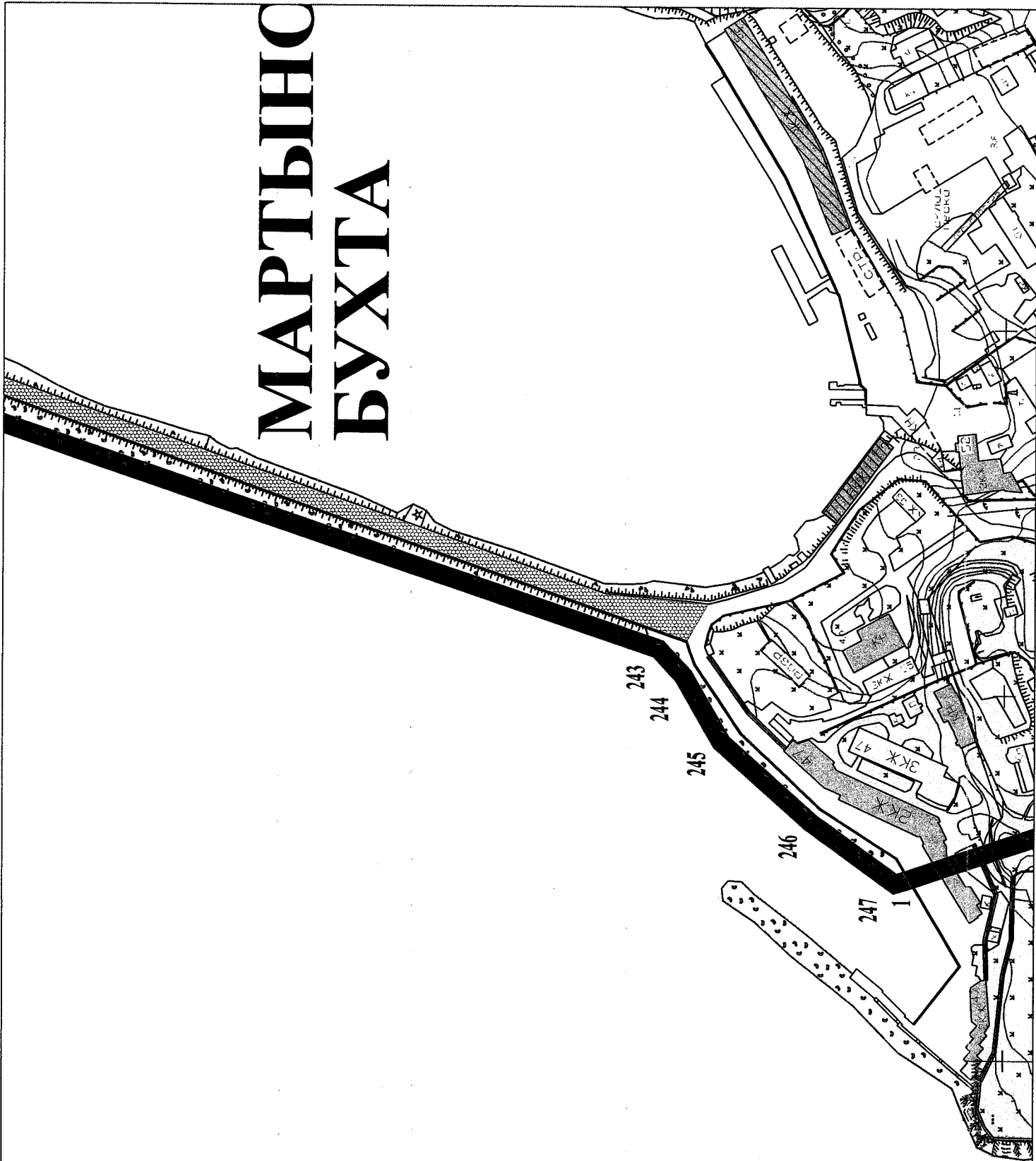
**ВМ**







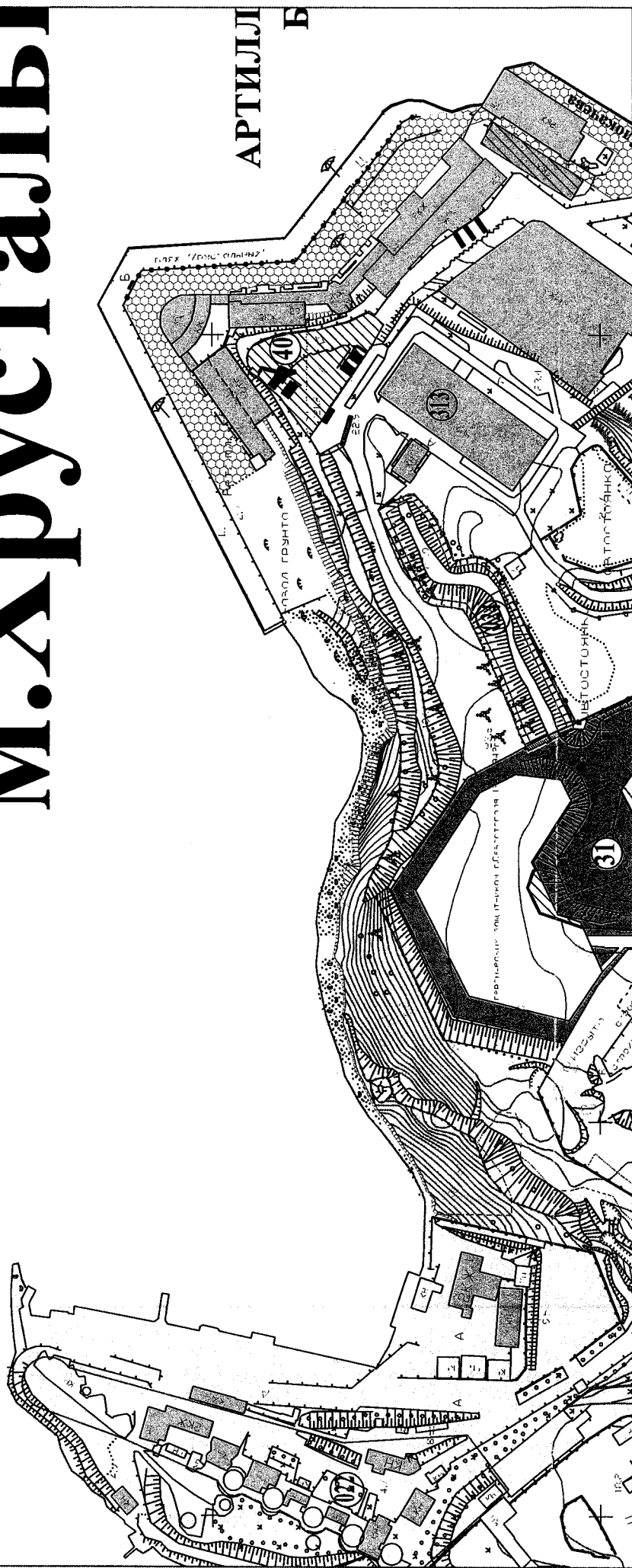
# МАРТЫНО БУХТА



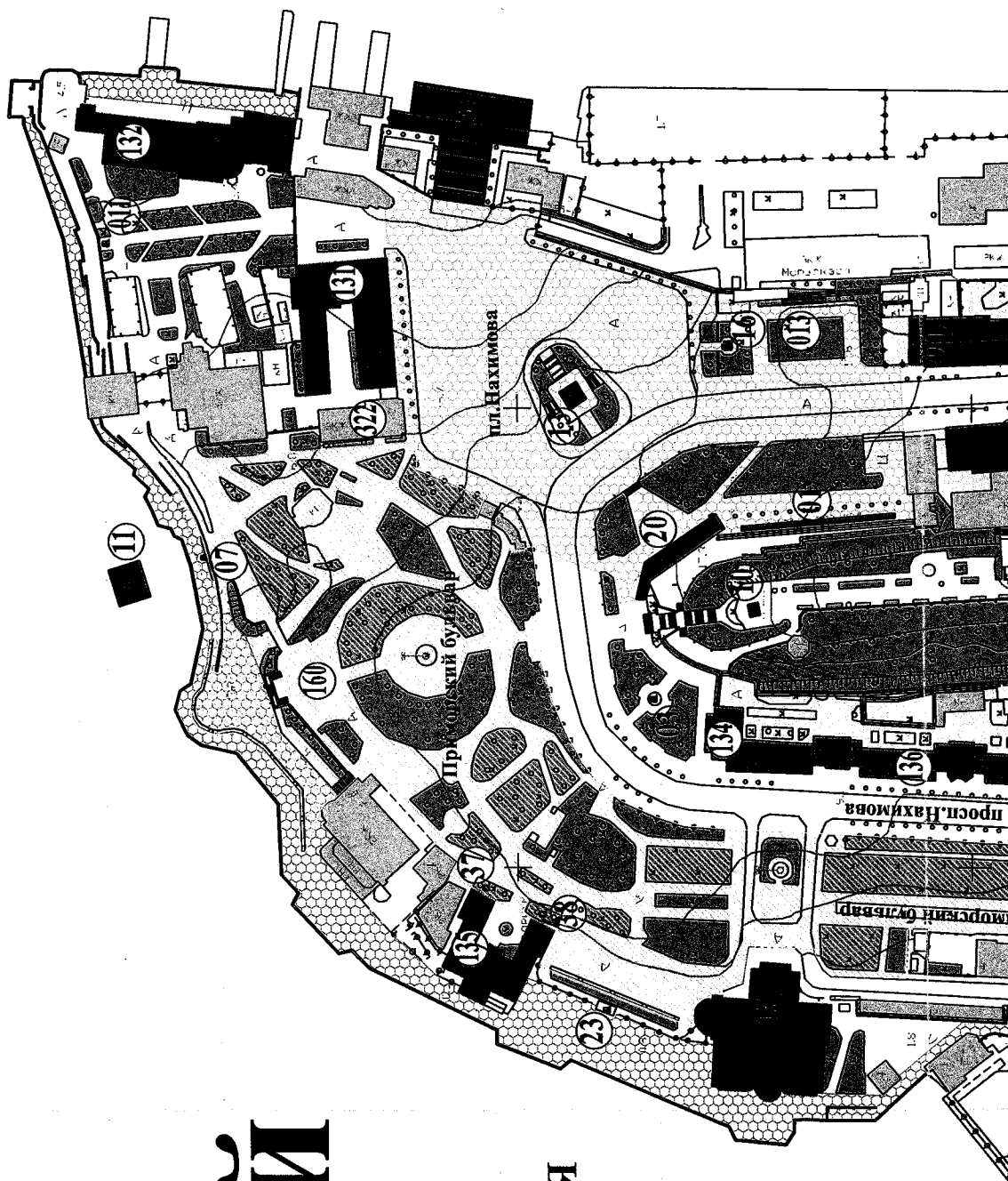
# АЛЕКСАНДРОВСКАЯ БУХТА

ОВА

# М.Хрустальный



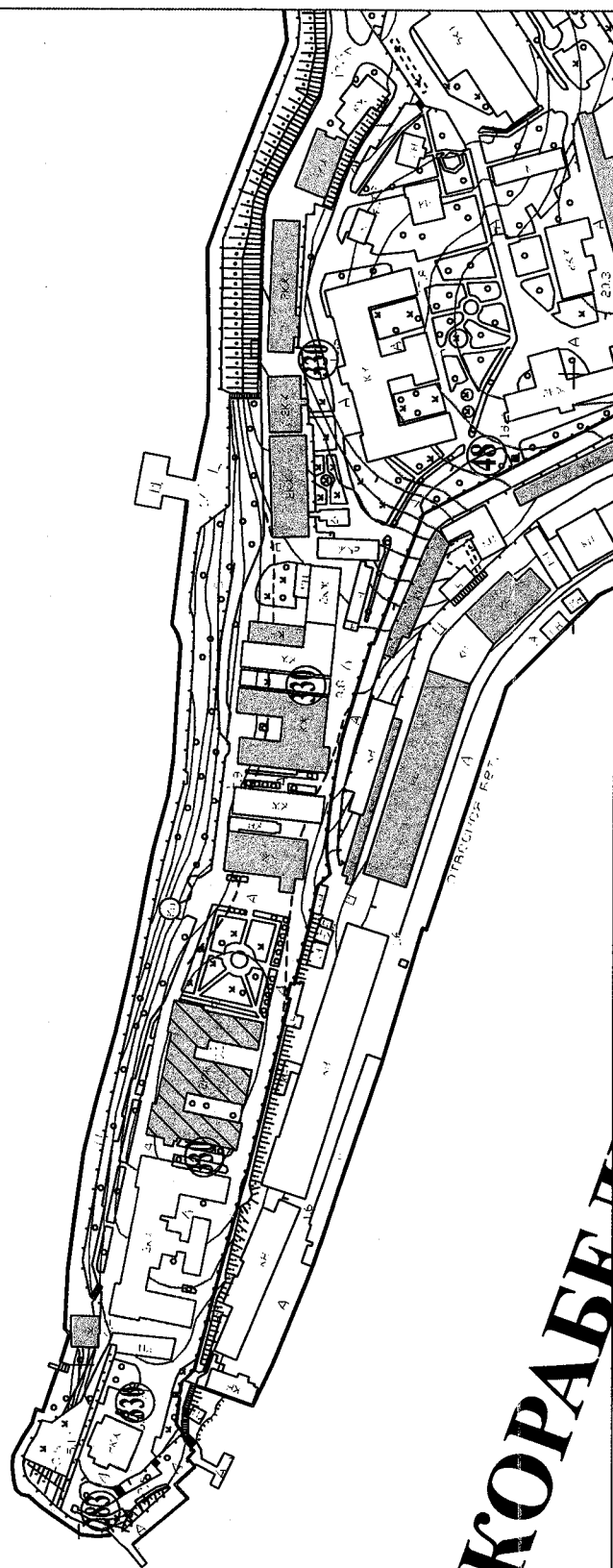
# М. Никололаев



# НЬИ

ЕРИЙСКАЯ  
УХТА

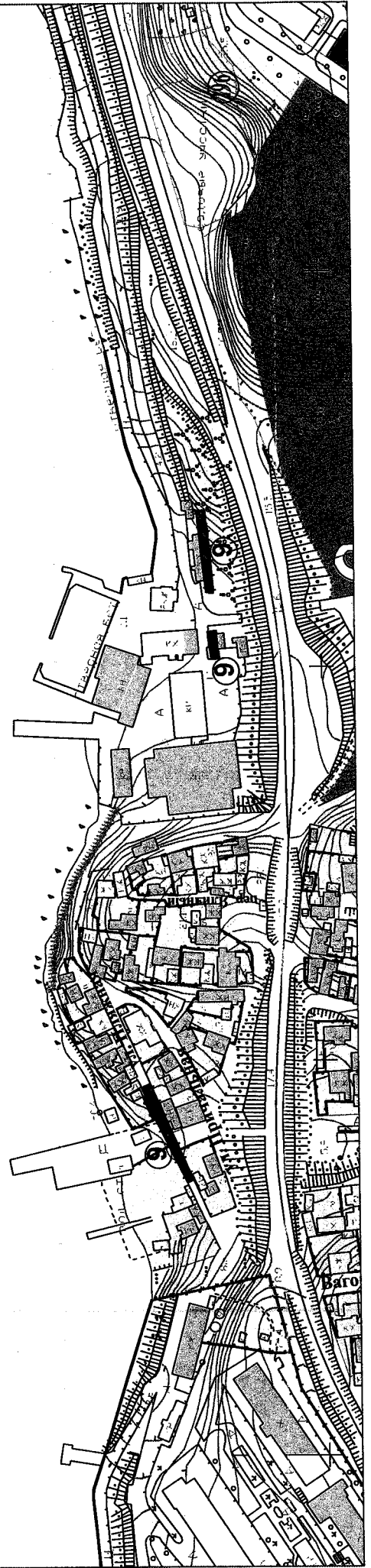
# ВСКИЙ М. Павловский



КОРАБЕЛ

# A

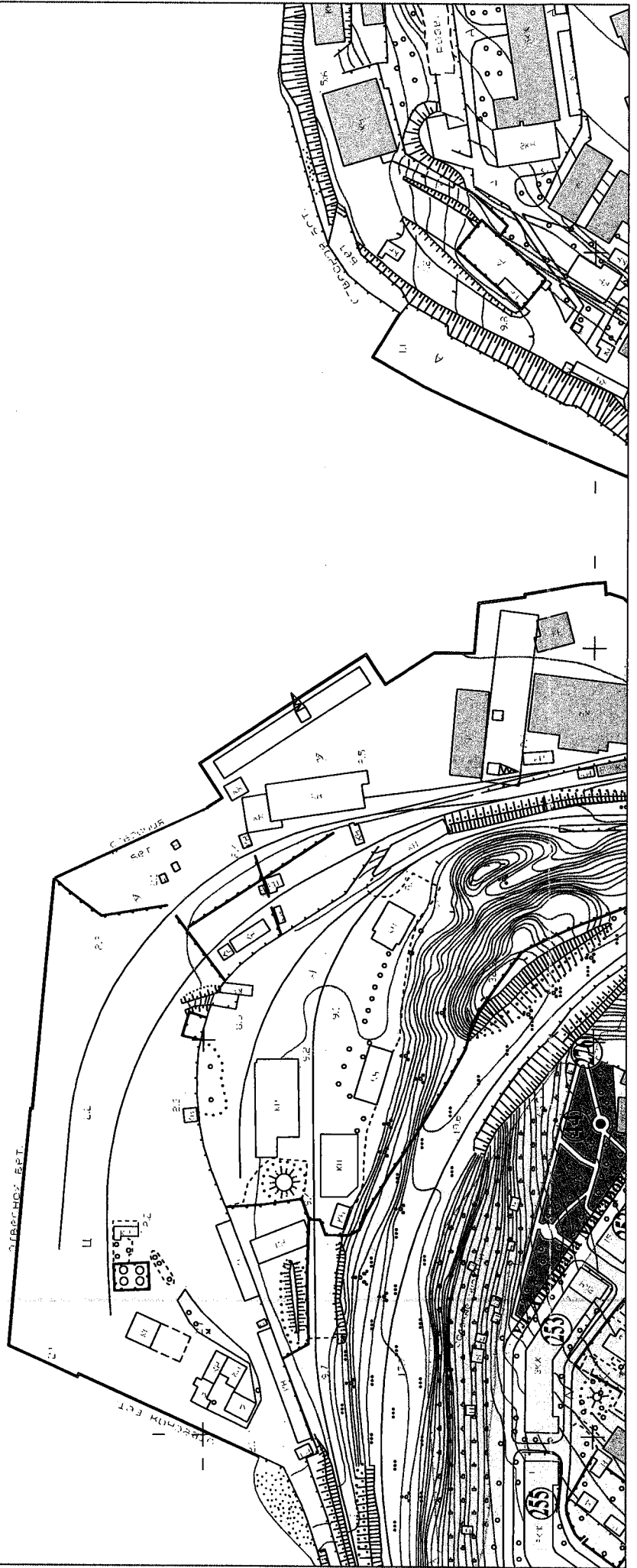
# A



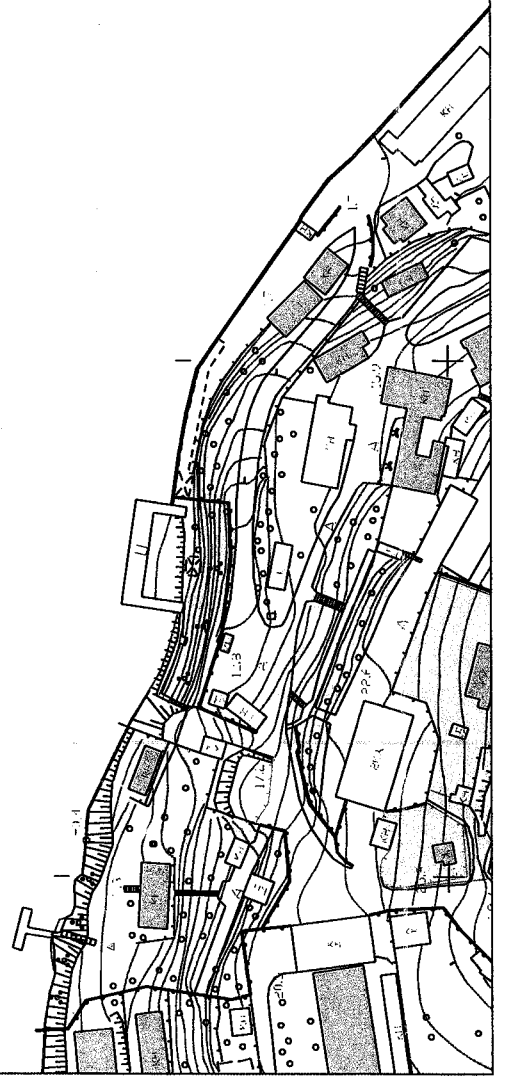
**Р**

**Б**

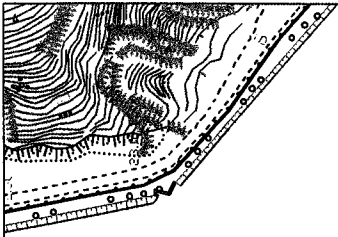
**У**



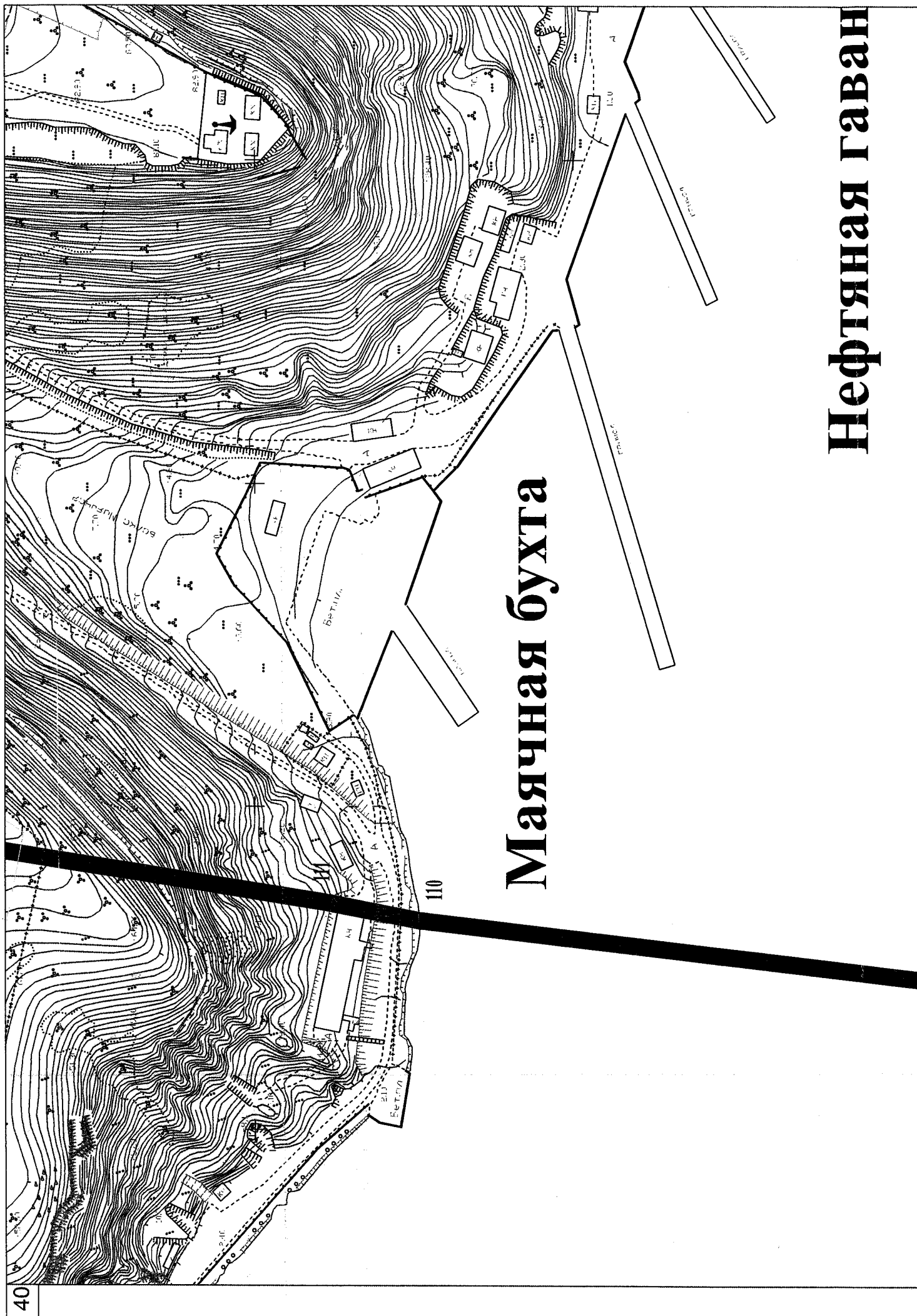
# X T A







# СУХАРНАЯ БУХТА



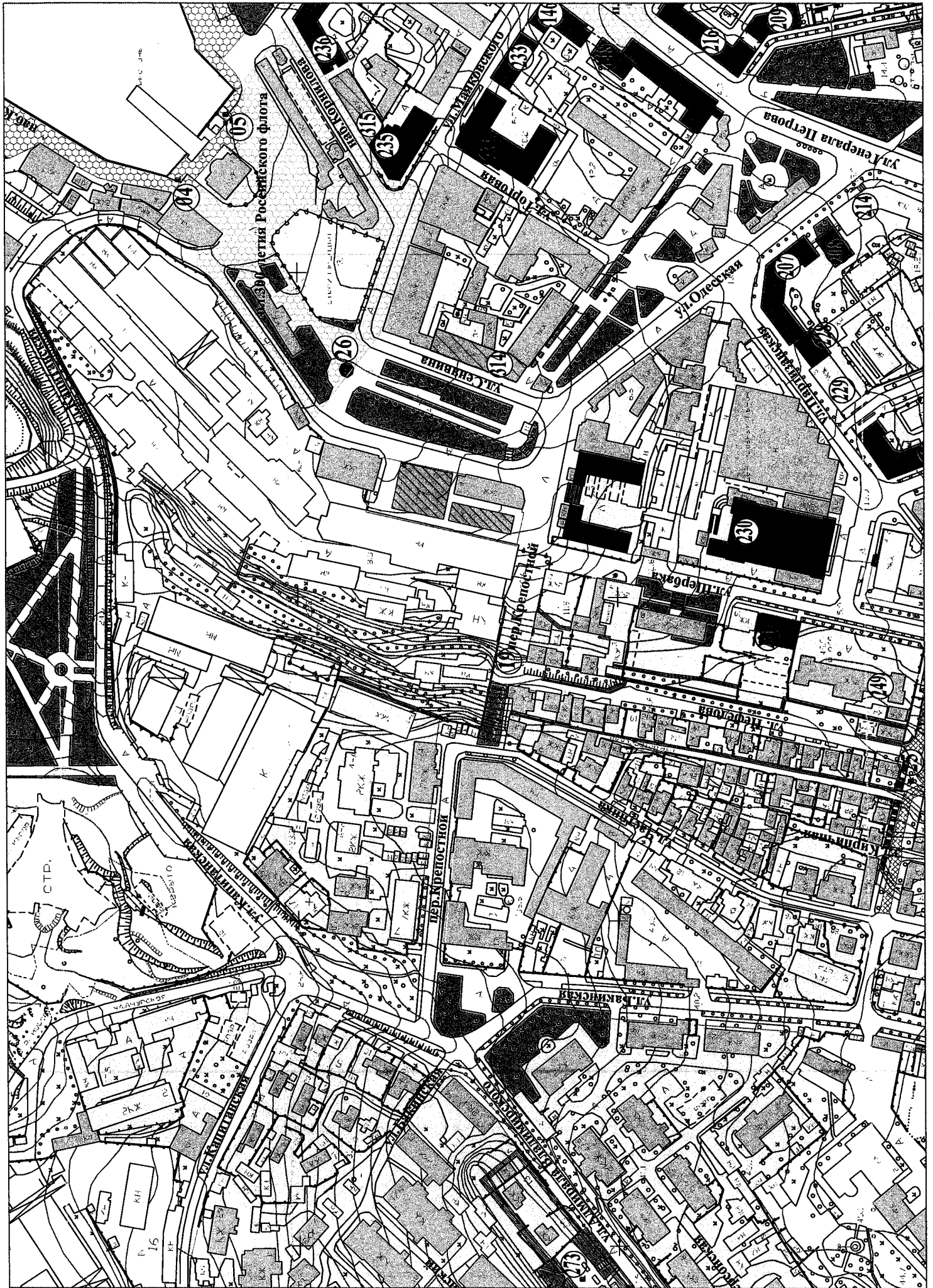
40

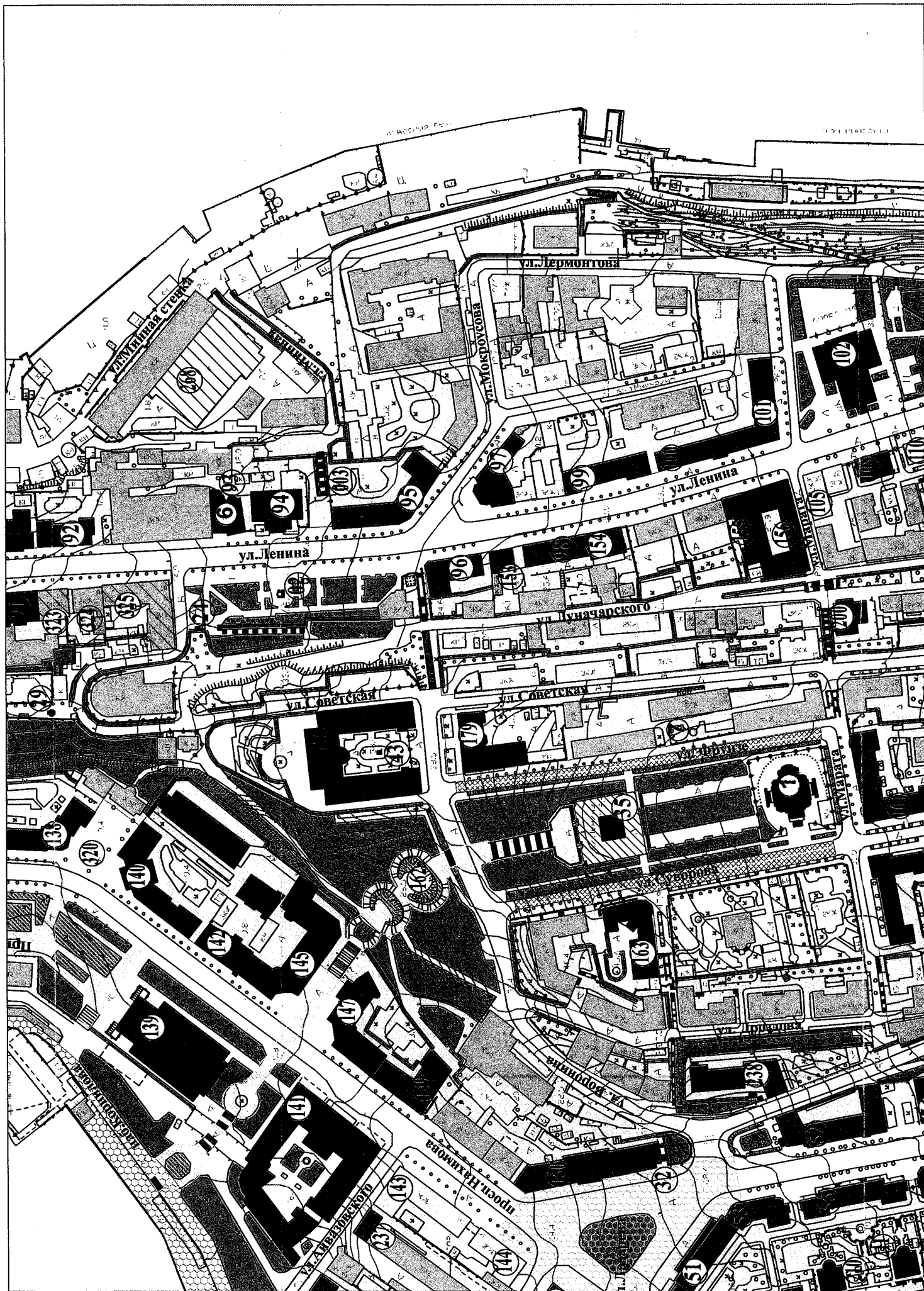
# Маячная бухта

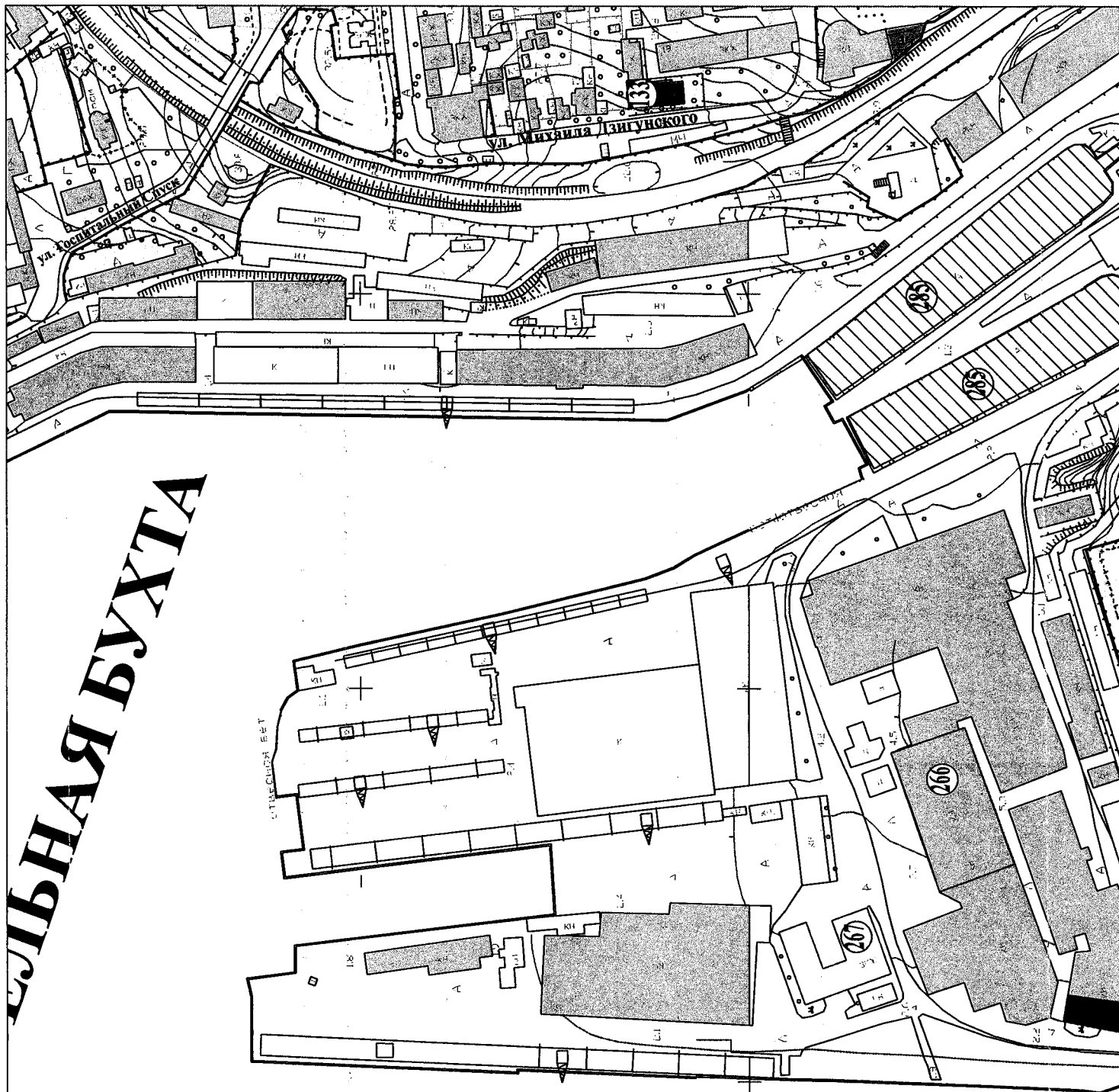
# Нефтяная гавань



**КАРТИННАЯ БУХТА**

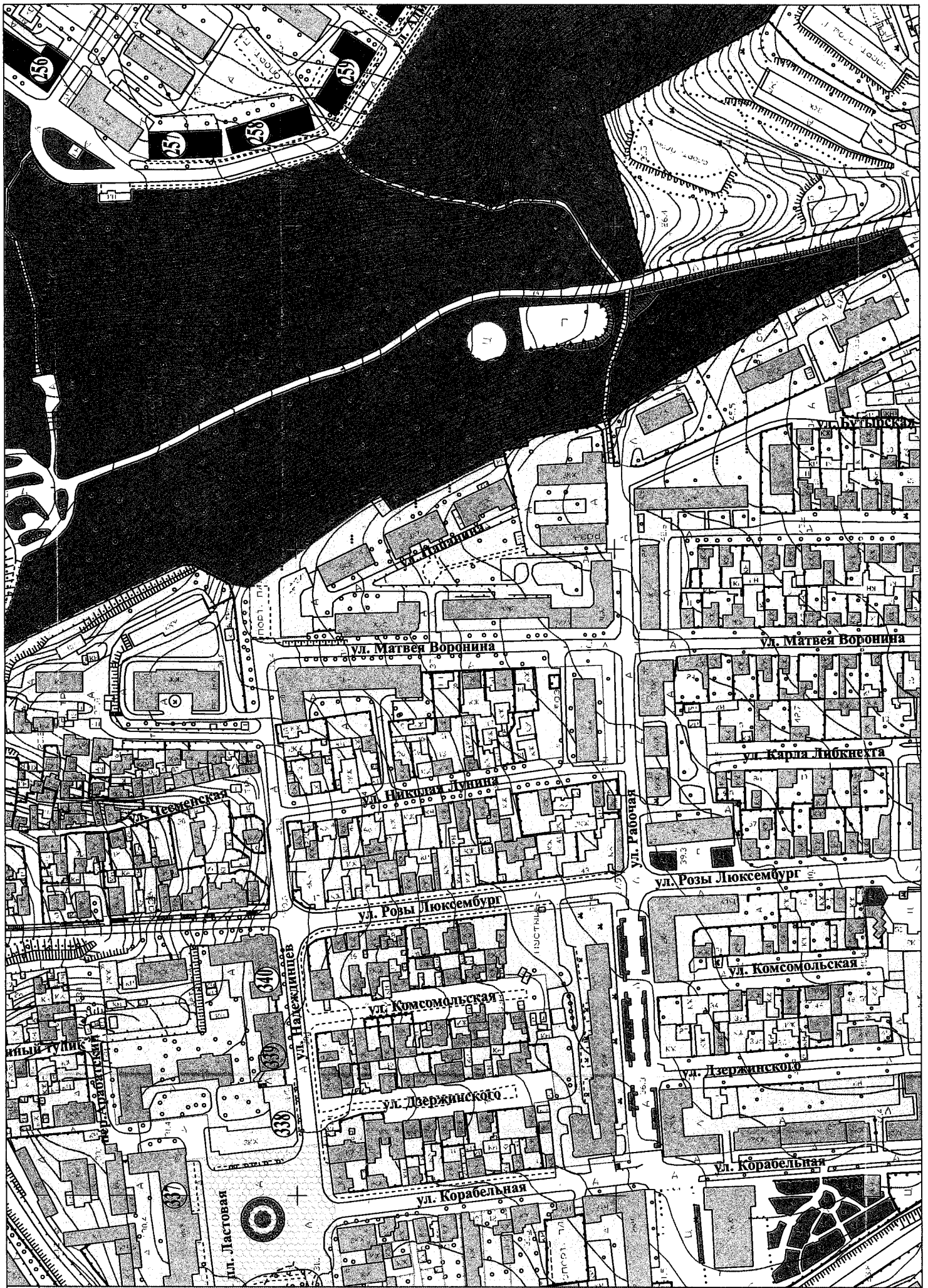






СЛЬНАЯ БУХТА

ЮЖ





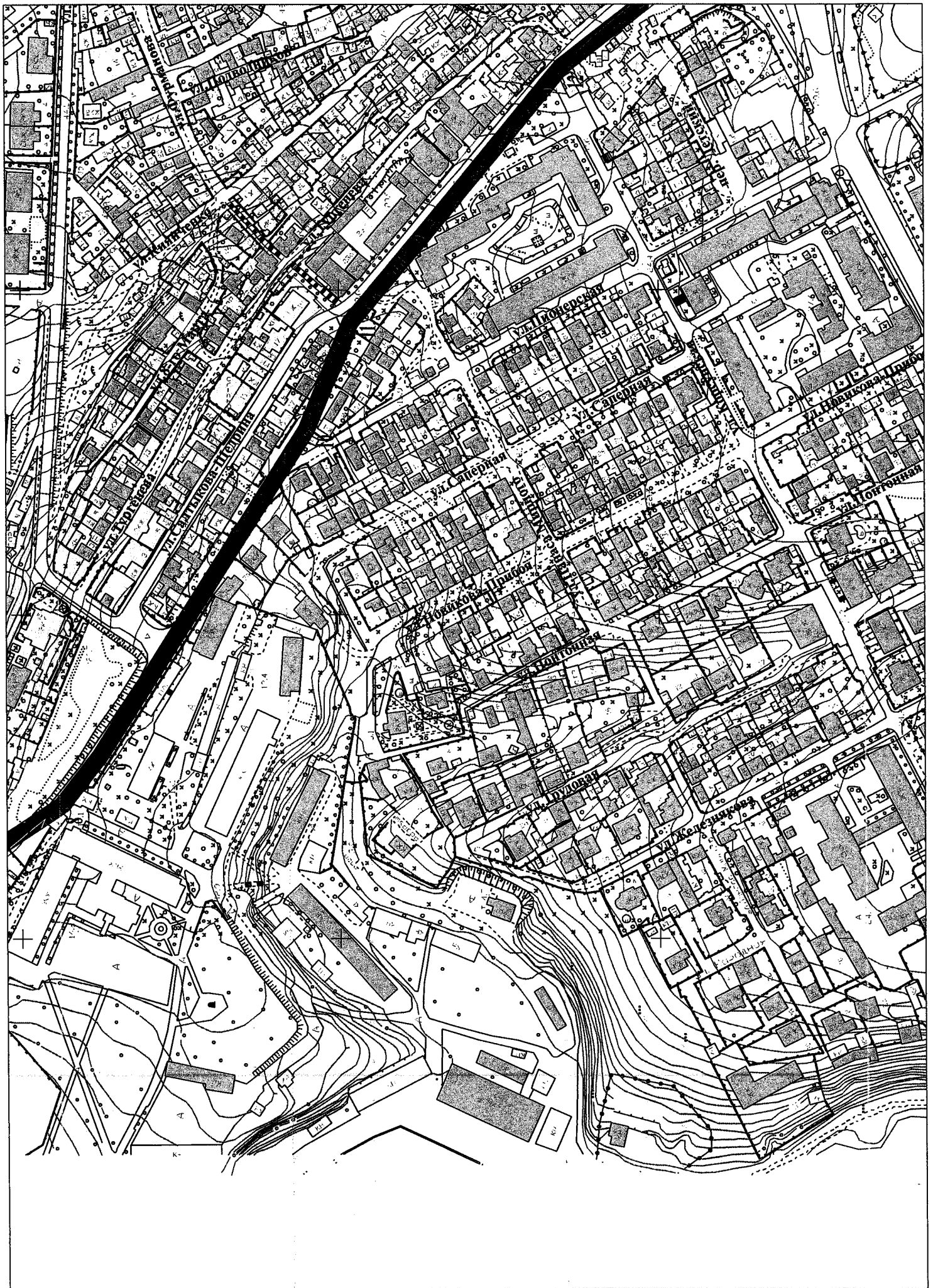
# КИЛЕН-БУХТА


















# КНЯЯ БУХТА





