



МИНИСТЕРСТВО ЮСТИЦИИ РОССИЙСКОЙ ФЕДЕРАЦИИ

ЗАРЕГИСТРИРОВАНО

Регистрационный № 39879

от 27 ноября 2015.

МИНИСТЕРСТВО КУЛЬТУРЫ РОССИЙСКОЙ ФЕДЕРАЦИИ

ПРИКАЗ

12 ноября 2015

Москва

№ 2482

**Об утверждении границ территории и предмета охраны
исторического поселения федерального значения
город Кинешма Ивановской области**

В соответствии с п. 6 ст. 59 Федерального закона от 25 июня 2002 г. № 73-ФЗ «Об объектах культурного наследия (памятниках истории и культуры) народов Российской Федерации» (Собрание законодательства Российской Федерации, 2002, № 26, ст. 2519; 2003, № 9, ст. 805; 2004, № 35, ст. 3607; 2005, № 23, ст. 2203; 2006, № 1, ст. 10; № 52 (ч. 1), ст. 5498; 2007, № 1 (ч. 1), ст. 21; № 27, ст. 3213; № 43, ст. 5084; № 46, ст. 5554; 2008, № 20, ст. 2251; № 29 (ч. 1), ст. 3418; № 30 (ч. 2), ст. 3616; 2009, № 51, ст. 6150; 2010, № 43, ст. 5450; № 49, ст. 6424; № 51 (ч. 3), ст. 6810; 2011, № 30 (ч. 1), ст. 4563; № 45, ст. 6331; № 47, ст. 6606; № 49 (ч. 1), ст. 7015, ст. 7026; 2012, № 31, ст. 4322; № 47, ст. 6390; № 50 (ч. 5), ст. 6960; 2013, № 17, ст. 2030; № 19, ст. 2331; № 30 (ч. 1), ст. 4078; 2014, № 43, ст. 5799; № 49 (ч. 6), ст. 6928; 2015, № 10, ст. 1420; № 29 (ч. 1), ст. 4359, официальный интернет-портал правовой информации <http://www.pravo.gov.ru>, 13 июля 2015 г., № 0001201507130077), постановлением Правительства Российской Федерации от 28 ноября 2013 г. № 1095 «Об утверждении требований к определению границ территории исторического поселения» (Собрание законодательства Российской Федерации, 2013, № 49 (ч. 7), ст. 6437) и приказом Министерства культуры Российской Федерации от 27 марта 2014 г. № 534 «Об утверждении Порядка включения населенного пункта в перечень исторических поселений федерального значения, утверждения его предмета охраны и границ территории» (зарегистрирован в Министерстве юстиции Российской Федерации от 27 мая 2014 г. № 32456) п р и к а з ы в а ю:

1. Утвердить:

границы территории исторического поселения федерального значения город Кинешма Ивановской области, согласно приложению № 1 (текстовое описание), приложению № 3 (графическое описание);

предмет охраны исторического поселения федерального значения город Кинешма Ивановской области, согласно приложению № 2 (текстовое описание), приложению № 3 (графическое описание).

2. Департаменту государственной охраны культурного наследия (В.А.Цветнов) обеспечить размещение информации об утвержденных границах территории и предмете охраны исторического поселения федерального значения город Кинешма Ивановской области в федеральной государственной информационной системе территориального планирования (ФГИС ТП).

3. Контроль за исполнением настоящего приказа возложить на статс-секретаря – заместителя Министра культуры Российской Федерации Г.У.Пирумова.

Министр




В.Р.Мединский

КОПИЯ ВЕРНА

Главный специалист-эксперт отдела документооборота и архива
Департамента управления делами Министерства культуры РФ
Крылкова М.А.

13.11.2015



Приложение № 1

УТВЕРЖДЕНО
 Приказом Министерства культуры
 Российской Федерации
 от «18» ноября 2015 г.
 № 2782

Описание границ территории исторического поселения федерального значения город Кинешма Ивановской области

Исходная точка 1 границы исторического поселения федерального значения город Кинешма находится на правом берегу реки Волга в 105 метрах на северо-восток от восточного угла ограждения ОАО «Славнефть-Ярославльнефтепродукт» - нефтебаза.

Далее граница проходит:

1-2	От точки на берегу Волги, расположенной в 70 м к северу от дома № 12 на улице Ямская набережная, по Волге на юго-восток до устья оврага в точке, удаленной на 100 м на северо-восток от дома № 27 по улице Ивана Плешкова
2-3	От точки 2 (от правого берега реки Волги) на юго-запад вдоль западной границы участков селитебной территории до границ участка детского сада № 34
3-4	Вдоль северной границы участка детского сада № 34, рядом с забором до пересечения с переулком Волжский Берег
4-5	От точки 4 на переулке Волжский Берег на юг вдоль границы участка детского сада № 34 до улицы Аристарха Макарова
5-6	По улице Аристарха Макарова на восток между переулком Волжский Берег и улицей Пушкина, по северной границе участков малоэтажной застройки
6-7	По улице Пушкина от пересечения с улицей Аристарха Макарова до улицы Фридриха Энгельса
7-8	По оси улицы Пушкина от пересечения с улицей Фридриха Энгельса до участка дома № 82 по улице Юрьевецкая
8-9	Вдоль участков домов № 82 и № 80 по улице Юрьевецкая
9-10	От участка дома № 80 по улице Юрьевецкая до участка дома № 9 по улице Решемская

10-11-12	От дома № 9 по улице Решемская до дома № 1 по улице Дзержинского и далее до пересечения улицы Дзержинского и улицы Григория Фомина
12-13	По улице Григория Фомина от улицы Дзержинского до улицы Кривоногова
13-14	От пересечения улицы Григория Фомина и улицы Кривоногова на запад вдоль северной границы участков малоэтажной застройки до условной точки 14 (77 м на юго-восток от дома 48 на улице Подгорная)
14-15	От точки 14 (77 м на юго-восток от дома 48 на улице Подгорная) на 70 м на юг до условной точки 15
15-16	От точки 15 на юго-запад, параллельно реке Кинешемка до условной точки 16 в пойме реки Черная (260 м от устья, точка 11)
16-17	От точки 16 на запад до проезда Межаковский вдоль северной границы участка детского сада № 44 (Золотой ключик)
17-18	По проезду Межаковский от точки 17 к югу до пересечения с улицей Колхозная
18-19	По улице Колхозная, от пересечения с проездом Межаковский до окончания условной границы территории дома по адресу улица Колхозная, дом 16
19-20	От точки 19 (условная граница территории дома по адресу улица Колхозная, дом 16) на юг до пересечения с улицей им.Бредихина
20-21	По улице им.Бредихина, от точки 20 (по улице им.Бредихина) до пересечения с улицей Спортивная
21-22	По улице Спортивная между улицей им.Бредихина и улицей Колхозная
22-23	От пересечения улицы Спортивная и улицы Колхозная на запад вдоль северной границы участков жилых домов до пересечения с улицей имени Ермака
23-24	По улице имени Ермака с переходом в улицу Подгорную, от точки 23 (по улице имени Ермака) до пересечения улицы Подгорной с улицей им. М.Горького, по западной границе Кузнецкого моста
24-25	По улице им. М.Горького между улицей Подгорная и съездом на улицу им.Островского, до окончания условной границы участка жилой территории
25-26	От точки 25 съезд между улицей им. М.Горького и улицей им.Островского, на север 40 м вдоль восточной границы участка селитебной территории
26-27	По четной стороне улицы им.Островского от съезда на улицу им. М.Горького на северо-восток 300 м
27-28	От точки 27 на четной стороне улицы им.Островского у дома № 2 на северо-восток 90 м вдоль сквера им. Маршала Василевского

28-29	От точки 28 по улице им. Ленина от сквера им. Маршала Василевского до восточной точки сквера у дома № 69 по улице им. Ленина
29-30	От точки 29 вдоль дома № 69 по улице им. Ленина на северо-восток 40 м до оси улицы им. Ленина
30-31	По улице им. Ленина от точки 30 (ориентир: дом № 69 по улице им. Ленина) до точки 31 (от пересечения оси улицы им. Ленина и ж/д ветки на запад 10 м)
31-32-33	От точки 31 (пересечение оси улицы им. Ленина и ж/д ветки) 550 м в северо-западном направлении по криволинейной оси моста через реку Казоху до условной границы участков малоэтажной застройки – дом № 12 по улице Ямская Набережная
33-1	От точки 33 (окончание условной границы участков малоэтажной застройки в районе дома № 12 по улице Ямская Набережная) на северо-восток 65 м до точки 1

**Координаты характерных точек границ территории исторического поселения федерального значения
город Кинешма Ивановской области**

№ точки	Координаты, м (в местной системе координат, МСК г.Кинешма), средняя погрешность – 0,3	
	Y	X
N 1	-1247,94	781,41
N 2	1362,05	-374,79
N 3	1310,20	-601,49
N 4	1397,79	-623,28
N 5	1378,82	-706,39
N 6	1540,45	-750,80
N 7	1521,58	-808,59
N 8	1361,80	-968,57
N 9	1333,74	-928,62
N 10	1247,96	-993,92
N 11	1242,79	-971,28
N 12	760,65	-1094,43
N 13	681,40	-771,10
N 14	431,51	-788,09
N 15	456,41	-852,19
N 16	245,76	-927,11

N 17	76,89	-924,97
N 18	73,95	-968,67
N 19	-218,00	-913,98
N 20	-218,55	-978,52
N 21	-398,31	-1064,86
N 22	-465,74	-906,08
N 23	-832,53	-844,47
N 24	-895,14	-227,53
N 25	-1100,24	-201,93
N 26	-1113,77	-155,59
N 27	-849,62	-17,09
N 28	-828,76	61,93
N 29	-1059,68	131,23
N 30	-1044,51	177,00
N 31	-1186,85	219,11
N 32	-1190,60	529,50
N 33	-1295,36	732,10
N 1	-1247,94	781,41




Приложение № 2








УТВЕРЖДЕНО
 Приказом Министерства культуры
 Российской Федерации
 от 22 января 2015 г.
 № 2782







**Предмет охраны исторического поселения федерального значения
 город Кинешма Ивановской области**








Предметом охраны исторического поселения федерального значения
 город Кинешма Ивановской области (далее – предмет охраны) являются:








1. Исторически ценные градоформирующие объекты









№ п/п	Наименование объекта	Дата сооружения объекта	Местонахождение (адрес) объекта	Фотография объекта
1	2	3	4	5
1.	Здание реального училища, в котором в 1911-1912 г. учился писатель – революционер Д.А. Фурманов	1904-1906 года	улица им. Ленина, дом 42	
2.	Крестовоздвиженская часовня	XVII век	пл. Революции (бывшая Торговая пл.)	
3.	Соборы, 1745 - 1838 гг., арх. И.Е. Ефимов:		улица Советская, дом 2	









	Успенский (летний)	1745 год	улица Советская, дом 2	
	Троицкий (зимний)	1838 год	улица Советская, дом 2	
	Колокольня	1798 год	улица Советская, дом 2	
4.	Церкви Вознесения:	1779, 1760 года	улица Советская, дом 45, улица им. Крупской, дом 10/47	
	- летняя	1779 год	улица Советская, дом 45	
	- зимняя	1760 год	улица им. Крупской, дом 10/47	
5.	Церковь Успения	1747 год	улица Юрьевецкая, дом 13	









6.	Памятник Ленину В.И.	1958 год	Волжский бульвар	 A black and white photograph of a tall, slender monument to Vladimir Lenin, standing on a grassy area with trees in the background.
7.	Присутственные места	1-я треть XIX века	Волжский бульвар, дом 1	 A black and white photograph of a two-story historical building with a classical facade, featuring a pediment and columns.
8.	Здание, в котором с 15 февраля по 1 марта 1907 г. находился первый Кинешемский Совет рабочих депутатов (хлебная комиссия)	1917 год	Волжский бульвар, дом 1	 A black and white photograph of a two-story historical building with a classical facade, similar to the one in row 7.
9.	Дом - бывшая чайная трезвости, где проходили совещания по подготовке Октябрьской революции и проходило первое заседание Совета рабочих и солдатских депутатов по организации советской власти в г. Кинешма. В этом же доме в библиотеке хранилась нелегальная литература	1917 год	Волжский бульвар, дом 1а	 A black and white photograph of a two-story historical building with a classical facade, similar to the ones in rows 7 and 8.
10.	Дом дворянства	1-я треть XIX века	Волжский бульвар, дом 3	 A black and white photograph of a large, multi-story historical building with a classical facade, partially obscured by trees.
11.	Казначейство	1-я треть XIX века	Волжский бульвар, дом 6	 A black and white photograph of a two-story historical building with a classical facade, similar to the ones in rows 7 and 8.










12.	Училище духовное	XIX - начало XX века	Улица Комсомольская, дом 30, 30а	
13.	Винный магазин Бобкова	конец XIX века	улица Карла Маркса, дом 2/17 (улица им. М.Горького, дом 17/2)	
14.	Дом Кузнецова	вторая половина XIX века	улица им. Ленина, дом 20	
15.	Бывшая полотняная фабрика	конец XVII – середина XVIII веков	улица им. Ленина, дом 24/8а	
16.	Банк Верхневолжский	конец XIX века	улица им. Ленина, дом 26	
17.	Здание типографии им. В.И. Ленина, 4-6 апреля 1917 года здесь состоялось совещание Совета рабочих и крестьянских депутатов Иваново- Кинешемского района	апрель 1917 года	улица им.Островского, дом 3	
18.	Дом, в котором в 1917 г. находилось районное отделение Союза текстильщиков, а во время стачки - стаечный комитет	1917 год	улица Подгорная, дом 82	










19.	Здание, где в земской управе в 1872-1884 гг. работал мировым судьей русский драматург А.Н.Островский	1872-1884 годы	улица Подгорная, дом 90/10 (ныне Мельничный переулок, дом 10/90)	
20.	Благовещенская церковь	1805 год	улица Рылеевская, дом 9	
21.	Дом, в котором в марте 1908 г. работала V конференция организации РСДРП	1903 год	улица Юрьевецкая, дом 10	
22.	Дом Шемякина	1913 год	Волжский бульвар, дом 9/12	
23.	Ансамбль застройки улицы Комсомольской. Комплекс:	середина XIX – начало XX веков	улица Комсомольская, дома 1/14,3,9,11,13, 29,33,41, 48, 2/12 (улица Рылеевская, дом 12/2), 6,8, 14, 18, 20,22, 28/18,30, 30а,40,68	
	Дом торговый А.Г. Елисова	конец XIX – начало XX веков	улица Комсомольская, дом 1/14	
	Дом жилой	2-я четверть - конец XIX века	улица Комсомольская, дом 3	










	Дом жилой	2-я половина XIX века	улица Комсомольская, дом 9	
	Дом жилой	конец XIX века	улица Комсомольская, дом 11	
	Усадьба: Жилой дом	конец XIX века	улица Комсомольская, дом 13	
	Дом жилой	конец XIX века	улица Комсомольская, дом 29	
	Дом жилой	конец XIX века	улица Комсомольская, дом 33	
	Дом жилой	2-я половина XIX века	улица Комсомольская, дом 41	
	Дом жилой	конец XIX века	улица Комсомольская, дом 48	
	Дом Потехиных	2-я половина XVIII века	улица Комсомольская, дом 2/12	










	Усадьба: Лавка	конец XIX века	улица Комсомольская, дом 6	
	Усадьба: Жилой дом	конец XIX века	улица Комсомольская, дом 8	
	Дом жилой	конец XIX века	улица Комсомольская, дом 14	
	Дом жилой	конец XIX века	улица Комсомольская, дом 18	
	Дом жилой с лавкой	конец XIX века	улица Комсомольская, дом 20	
	Усадьба	конец XIX века	улица Комсомольская, дом 22	
	Дом жилой	конец XIX века	улица Комсомольская, дом 28/18	
	Училище духовное	XIX - начало XX веков	улица Комсомольская, дома 30, 30а	








	Дом жилой	конец XIX века	улица Комсомольская, дом 40	
	Дом жилой	конец XIX века	улица Комсомольская, дом 68	
24.	Дом торговый А.Г. Елисова	конец XIX – начало XX веков	улица Комсомольская, дом 1/14	
25.	Жилой дом XIX – XX вв.	конец XIX – начало XX веков	улица Комсомольская, дом 5	
26.	Ансамбль застройки улицы им. Ленина. Комплекс:	XIX - XX века.	улица им. Ленина, дома 1, 3а, 7, 11, 13, 15, 17, 2, 2а, 4, 6, 8, 10, 12, 14, 16, 16б, 20, 24/8, 26, 28, 31, 33, 37, 30, 32/2, 34/1, 40а, 42, 45, 47, 49, 51, 53	
	Магазин	конец XIX- начало XX веков	улица им. Ленина, дом 1	
	Лавка	конец XIX века	улица им. Ленина, дом 3а	
	Банк Соединенный	1911 год	улица им. Ленина, дом 7	










	<p>Дом жилой <i>(Ансамбль застройки улицы Ленина. Комплекс: Дом жилой)</i></p>	<p>2-я половина XIX века</p>	<p>улица им. Ленина, дом 11</p>	
	<p>Жилой дом</p>	<p>конец XIX века</p>	<p>улица им. Ленина, дом 13</p>	
	<p>Усадьба</p>	<p>конец XIX века</p>	<p>улица им. Ленина, дом 15</p>	
	<p>Усадьба</p>	<p>последняя четверть XIX - начало XX века</p>	<p>улица им. Ленина, дом 17</p>	
	<p>Банк (отделение Государственного банка).</p>	<p>90-е годы XIX века</p>	<p>улица им. Ленина, дом 2</p>	
	<p>Дом жилой</p>	<p>начало XX века</p>	<p>улица им. Ленина, дом 2а</p>	
	<p>Дом жилой</p>	<p>начало XX века</p>	<p>улица им. Ленина, дом 4</p>	
	<p>Дом жилой</p>	<p>начало XX века</p>	<p>улица им. Ленина, дом 6</p>	
	<p>Усадьба: Жилой дом</p>	<p>конец XIX - начало XX века</p>	<p>улица им. Ленина, дом 8</p>	










Усадьба: Флигель	начало XX века	улица им. Ленина, дом 10	
Гостиница "Центральная" Г.И. Елисова	конец XIX - начало XX века	улица им. Ленина, дом 12	
Усадьба: Флигель	2-я половина XIX века	улица им. Ленина, дом 14	
Усадьба: Жилой дом	начало XIX века	улица им. Ленина, дом 16	
Усадьба: Сторожка	конец XIX века	улица им. Ленина, дом 166	
Усадьба Кузнецова	2-я половина XIX века	улица им. Ленина, дом 20	
Кинешемское медицинское училище	конец XIX века	улица им. Ленина, дом 24/8	
Банк Верхневолжский	конец XIX века	улица им. Ленина, дом 26	
Дом жилой	2-я половина XIX века	улица им. Ленина, дом 28	









	Дом Н.И. Доброхотовой	1902 год	улица им. Ленина, дом 31	
	Дом жилой	начало XX века	улица им. Ленина, дом 33	
	Усадьба М.И. Комлева	2-я половина XIX века	улица им. Ленина, дом 37	
	Здание бывшей духовной семинарии	2-я половина XIX века	улица им. Ленина, дом 30	
	Купеческая усадьба	конец XIX - начало XX века	улица им. Ленина, дом 32/2	
	Здание почты	1931-1934 годы	улица им. Ленина, дом 34/1	
	Здание бывшего драмтеатра им. А.Н.Островского	конец XIX века	улица им. Ленина, дом 40а	
	Здание бывшего реального училища Коновалова <i>(Здание реального училища, в котором в 1911-1912 г. учился писатель – революционер Д.А. Фурманов)</i>	1904-1906 годы	улица им. Ленина, дом 42	
	Дом жилой	начало XX века	улица им. Ленина, дом 45	









	Дом жилой	начало XX века	улица им. Ленина, дом 47	
	Дом жилой	конец XIX века	улица им. Ленина, дом 49	
	Дом жилой	начало XX века	улица им. Ленина, дом 51	
	Дом жилой	начало XX века	улица им. Ленина, дом 53	
27.	Банк (отделение Государственного банка)	90-е годы XIX века	улица им. Ленина, дом 2, 2а	
28.	Ансамбль застройки улицы Ленина. Комплекс: Дом жилой	1895 год	улица им. Ленина, дом 11, лит. Б	
29.	Здание Центрального почтамта в г. Кинешма	1931-1933 годы	улица им. Ленина, дом 34/1	
30.	Обелиск в честь воинов-земляков, погибших в годы Великой Отечественной войны	1941-1945 годы, 1962 год	улица М.Василенского, дом 1	
31.	Ансамбль застройки улицы им. Горького. Комплекс:	XVII-XX века	улица им. М. Горького, дома 1/1, 13/2 (улица Жуковская, дом	









			2/13), дом 15/1 (улица К.Маркса, дом 1/15), дом 17/2 (улица К.Маркса, дом 2/17), 27,39	
	Дом жилой с лавкой, 1-я треть XIX века	2-я половина XIX века	улица им. М.Горького, дом 1/1	
	Дом Н.И. Коковина	1858 год	улица им. М.Горького, дом 13/2	
	Дом доходный	начало XX века	улица им. М.Горького, дом 15/1	
	Винный магазин Бобкова	конец XIX века	улица им. М.Горького, дом 17/2	
	Дом жилой	начало XX века	улица им. М.Горького, дом 27	
	Дом жилой	конец XIX века	улица им. М.Горького, дом 39	
32.	Дом жилой первой половины XIX века	1-я половина XIX века	улица им. М.Горького, дом 1/1	









33.	Дом Потехиных	2-я половина XVIII века	улица Рылеевская, дом 12/2	
34.	Жилой дом-особняк О.Б. Ивановой	1907 год	улица Рылеевская, дом 18	
35.	Ансамбль застройки улицы Советской. Комплекс:	середина XVIII-XIX- XX века.	улица Советская, дома 1/2, 2, 7, 9, 10, 11, 23/3, 25, 27, 29, 33, 34, 45 (улица им. Крупской, дом 10/47)	
	Дом жилой И.Г.Тихомирова	Начало 1850-х – 1908 годы	улица Советская, дом 1/2	
	Соборы Успенский и Троицкий	середина XVIII - середина XIX века	улица Советская, дом 2	
	Дом соборного причта	2-я половина XIX века	улица Советская, дом 7	
	Усадьба	конец XIX века	улица Советская, дом 9	
	Дом Миндовского	конец XIX	улица Советская, дом 10	
	Дом жилой	2-я половина XIX века	улица Советская, дом 11	








	Гостиница «Россия»	вторая половина XIX века	улица Советская, дом 23/3	
	Жандармерия	2-я половина XIX века	улица Советская, дом 25/лит.Б	
	Дом жилой	конец XIX века	улица Советская, дом 27	
	Усадьба Баранова: жилой дом	2-я половина XIX века	улица Советская, дом 29	
	Дом Баранова	конец XIX - начало XX века	улица Советская, дом 33	
	Жилой дом	начало XX века	улица Советская, дом 34	
	Церкви Вознесения, 1799 г. - летняя, 1799 г.; - зимняя, 1760 г.	XVIII век	улица Советская, дом 45 улица им.Крупской, дом 10/47	
36.	Дом жилой И.Г. Тихомирова	начало 1850-х – 1908 годы	улица Советская, дом 1/2	
37.	Дом Миндовского	конец XIX века	улица Советская, дом 10	










38.	Дом, где в 1911-1912 гг. жил Д.А.Фурманов	1911 – 1912 годы	улица Советская, дом 41	
39.	Ансамбль застройки улицы Юрьевецкой. Комплекс:	конец XVIII – начало XX веков	улица Юрьевецкая, дома 11, 13, 14, 16, 26а, 36, 40, 42, 44, 50/1	
	Дом причта церкви Успения	2-я половина XIX века	улица Юрьевецкая, дом 11	
	Церковь Успения	1747 год	улица Юрьевецкая, дом 13	
	Дом В. Меличинского	1-я половина XIX века	улица Юрьевецкая, дом 14	
	Церковь Спасо-Преображенская	1694 год	улица Юрьевецкая, дом 16	
	Усадьба	конец XIX века	улица Юрьевецкая, дом 26а	
	Дом М.И. Купряновой	начало XX века	улица Юрьевецкая, дом 36	









	Дом жилой	конец XIX века	улица Юрьевецкая, дом 40	
	Палатка	конец XIX века	улица Юрьевецкая, дом 42	
	Дом жилой	конец XIX века	улица Юрьевецкая, дом 44	
40.	Здание пожарной части в г. Кинешма	начало 1930 года	улица Юрьевецкая, дом 50/1	
41.	Церковь Александра Невского	1895 год	улица А.Чаева, дом 6/16,7	
42.	Застройка улицы Чаева. Комплекс:	Конец XIX – начало XX веков	улица А.Чаева, дом 6/16	
	Жилой дом	первая четверть XX века	улица А.Чаева, дом 7	
	Жилой дом	1910 год	Волжский бульвар, дом 2	









43.	Присутственные места: Флигель.	датировка неизвестна	улица Кривоногова, дома 3, 9, 10, 13, 15, 20	
44.	Застройка улицы Кривоногова. Комплекс:	конец XIX – начало XX веков	улица А. Чаева, дом 6/16,7	
	Дом жилой	начало XX века	улица Кривоногова, дом 3	
	Дом жилой	конец XIX века	улица Кривоногова, дом 9	
	Дом жилой	конец XIX - начало XX веков	улица Кривоногова, дом 10	
	Дом жилой	конец XIX - начало XX веков	улица Кривоногова, дом 13	
	Дом жилой	конец XIX - начало XX веков	улица Кривоногова, дом 15	
	Дом жилой	конец XIX - начало XX века	улица Кривоногова, дом 20	









45.	Дом жилой	конец XIX века	улица Кривоногова, дом 5/12	
46.	Дом Гириного	1-я половина XIX века	улица Набережная Гавани, дом 9	
47.	Застройка улицы Нагорной. Комплекс:	XVII-XX века	улица Нагорная, дома 2, 9, 11, 12, 17	
	Дом Нагорских ("Теремок")	1-я половина XIX века	улица Нагорная, дом 2	
	Дом Рубинского	2-я половина XIX века	улица Нагорная, дом 9	
	Дом жилой	конец XIX - начало XX века	улица Нагорная, дом 11	
	Дом Лавриковых	2-я половина XIX века	улица Нагорная, дом 12	
	Дом жилой	конец XIX века	улица Нагорная, дом 17	









48.	Дом Нагорских	1-я половина XIX века	улица Нагорная, дом 2	
49.	Дом Нагорских	2-я половина XIX века	улица Нагорная, дом 5	
50.	Дом Шиповых	2-я половина XIX века	улица Нагорная, дом 7	
51.	Жилой дом (дом Кудряшова)	1912 год	улица Подгорная, дом 86	
52.	Жилой дом	1-я половина XIX века	улица Плесская, дом 1/1	
53.	Кинешемская средняя школа № 3, бывшая женская гимназия, где с 1925 по 1930 г. учился художник П.А. Кривоногов	1903 год	ул. им.Крупской, дом 7	
54.	Бывшая Посадская площадь (ныне площадь Революции) памятное место, где в мае 1609 г. формировалось народное ополчение для борьбы против польских интервентов	1609 год	площадь Революции (бывшая Торговая)	









55.	Ансамбль Торговой площади	XVIII - XX века	площадь Революции (бывшая Торговая площадь)	
56.	Мануфактурный корпус	90-е годы XIX века	улица Рылеевская, дом 3	
57.	Такелажные лабазы	2-я половина XIX века	площадь Революции, корпуса 4, 5	
58.	Красный корпус	1911 год	улица Рылеевская, дом 1 (бывшая Базарная площадь)	
59.	Застройка улицы Рылеевской. Комплекс:	XVIII-XIX - начало XX века	улица Рылеевская, дома 1, 2/1, 3, 4, 6/2, 9, 12, 14/1, 18	
	Красный корпус	1911 год	улица Рылеевская, дом 1	
	Дом жилой И.Г. Тихомирова	середина XIX - начало XX века	улица Рылеевская, дом 2/1	
	Мануфактурный корпус	90-е годы XIX века	улица Рылеевская, дом 3	
	Кинотеатр "Пассаж"	около 1908 года	улица Рылеевская, дом 4	









	Банк (отделение Государственного банка)	90-е годы XIX века	улица Рылеевская, дом 6/2	
	Благовещенская церковь	1805 год	улица Рылеевская, дом 9	
	Дом Потехиных	2-я половина XVIII века	улица Рылеевская, дом 12	
	Дом торговый дом А.Г. Елисова	конец XIX - начало XX века	улица Рылеевская, дом 14/1	
	Жилой дом - особняк О.Б. Ивановой	1907 год	улица Рылеевская, дом 18	
60.	Кинотеатр "Пассаж"	около 1908 год	улица Рылеевская, дом 4	
61.	Жилой дом	конец XIX века	улица Рылеевская, дом 8	
62.	Торговая палатка	конец XVIII века	улица Рылеевская, дом 10	









63.	Церковь Спасо-Преображенская	1694 год	улица Юрьевецкая, дом 16	
64.	Техникум	1930-е годы	Волжский бульвар, дом 4	
65.	Жилой дом	2-я четверть – конец XIX века	улица Комсомольская, дом 7	
66.	Дом Бубекиной	конец XIX века	улица Комсомольская, дом 21/20	
67.	Усадьба: жилой дом. Усадьба: лавка	конец XIX века	улица Комсомольская, дом 53	
68.	Жилой дом	конец XIX века	улица Комсомольская, дом 55	
69.	Палатка	конец XIX века	улица Комсомольская, дом 86	
70.	Жилой дом	до 1917 года	улица Комсомольская, дом 10	





71.	Жилой дом	до 1917 года	улица Комсомольская, дом 24	
72.	Жилой дом	до 1917 года	улица Комсомольская, дом 73	
73.	Жилой дом	до 1917 года	улица Карла Маркса, дом 4	
74.	Жилой дом	до 1917 года	улица Карла Маркса, дом 11	
75.	Жилой дом	до 1917 года	улица им. Ленина, дом 18	
76.	Жилой дом	до 1917 года	улица им. М.Горького, дом 19а	
77.	Лавка	конец XIX века	улица им. М.Горького, дом 19б	
78.	Палатка	конец XIX - начало XX веков	улица им. М.Горького, дом 19	

79.	Жилой дом	конец XIX - начало XX веков	улица им. М.Горького, дом 35	
80.	Палатка	конец XIX - начало XX веков	улица им. М.Горького, дом 37	
81.	Дом Крылова	начало XX века	улица им. М.Горького, дом 49	
82.	Дом жилой	конец XIX века	улица Советская, дом 8/1	
83.	Палатка	конец XIX -начало XX веков	улица Советская, дом 15а	
84.	Усадьба Баранова: флигель	вторая половина XIX века	улица Советская, дом 31	
85.	Жилой дом	конец XIX - начало XX веков	улица Советская, дом 28	
86.	Дом жилой	конец XIX века	улица Советская, дом 30	

87.	Дом П.Н. Городецкого	конец XIX - начало XX веков	улица Советская, дом 36	
88.	Приют родильный им. И.Л. Душина	1895 год	улица Советская, дом 43	
89.	Дом жилой	конец XIX - начало XX веков	улица Юрьевецкая, дом 21	
90.	Магазин	конец XIX - начало XX веков	улица Юрьевецкая, дом 28	
91.	Склад	конец XIX века	улица Жуковская, дом 5	
92.	Усадьба:	последняя четверть XIX века	улица Жуковская	
	Главный дом		улица Жуковская, дом 11	
	Флигель		улица Жуковская, дом 11а	

93.	Дом жилой	начало XX века	улица Жуковская, дом 21	
94.	Жилой дом	до 1917 года	улица Жуковская, дом 6	
95.	Жилой дом	до 1917 года	улица Жуковская, дом 8	
96.	Жилой дом	до 1917 года	улица Жуковская, дом 12	
97.	Палатка	конец XIX - начало XX веков	улица Жуковская, дом 14	
98.	Жилой дом	конец XIX - начало XX веков	улица Жуковская, дом 16	
99.	Палатка	2-я половина XIX века	улица Ивановская, дом 7	
100.	Дом жилой	2-я половина XIX века	улица Ивановская, дом 9	

101.	Дом жилой	2-я половина XIX века	улица Ивановская, дом 8	
102.	Жилой дом	конец XIX - начало XX веков	улица Ивановская, дом 10	
103.	Жилой дом	до 1917 года	переулок 1-й Комсомольский, дом 5	
104.	Жилой дом	до 1917 года	переулок 1-й Комсомольский, дом 12	
105.	Жилой дом	до 1917 года	переулок 1-й Комсомольский, дом 11	
106.	Жилой дом	до 1917 года	переулок 2-й Комсомольский, дом 1	
107.	Жилой дом	до 1917 года	переулок 2-й Комсомольский, дом 3	
108.	Жилой дом	до 1917 года	улица им. Островского, дом 5	

109.	Жилой дом	до 1917 года	улица им. Островского, дом 17	
110.	Жилой дом	до 1917 года	улица им. Островского, дом 19	
111.	Жилой дом	конец XIX - начало XX веков	улица им.Фрунзе, дом 23	
112.	Бюст дважды Героя Советского Союза А.М. Василевского	1949 год	улица им. Ленина, сквер имени А.М. Василевского	

2. Планировочная структура, включая ее элементы

Охране подлежит планировочная структура центральной части города, сформировавшаяся в XVI – первой половине XX веков в границах территории исторического поселения и ее элементы.

Охраняется размещение в центральной части исторического поселения федерального значения город Кинешма плотной городской застройки и озелененных территорий, включенных в регулярную планировочную сеть улиц и площадей, а в периферийных зонах – естественных ландшафтов с пространственной структурой, подчиняющейся особенностям природного и рукотворного рельефа, в том числе открытые естественные водные пространства, служащие рубежами и разграничением центральной и периферийных частей исторического поселения федерального значения город Кинешма.

Охране подлежит улично-дорожная сеть XVI - XX веков с сохранением трассировки, размеров, исторических линий застройки в границах территории исторического поселения, в том числе:

- Площади, улицы и переулки:

Улицы и переулки части города, расположенной за рекой Кинешемкой.

Аристарха Макарова (Томненская) улица;

Дзержинского улица;

Ивана Плешкова улица;

Кривоногова улица;

Набережная гавани;

Нагорная улица;

им.Пирогова улица;

Подгорная улица;

Пушкина улица;

Решемская улица;

Фридриха Энгельса улица;

Чаева улица;

Юрьевецкая улица;

2-я Напольная улица.

Площади, улицы и переулки центральной части города.

им. М.Горького (Широкая, Солдатская) улица;

Советская (Вознесенская, Соборная) улица;

им. Ленина (Московская и М.Покровская) улица;

Волжский бульвар;

им. Крупской улица (Златоустовский пер.);

им. Фрунзе (Овражная) улица;

Комсомольская (Песочная) улица;

им. Островского улица;

Рылеевская (Благовещенская) улица;
 Революции (Торговая, Сенная, Базарная) площадь;
 Плесская улица;
 Ивановская (Никольская) улица;
 Жуковская улица;
 Карла Маркса улица;
 Рылеевский переулок;
 2-й Комсомольский переулок;
 Кузнецкая улица;
 Театральная площадь.

Улицы и переулки части города, расположенной за рекой Казохой.

Бакунинский переулок;
 Вичугская улица (Лухский тракт, Вичугский тракт);
 Маршала Василевского (Беловская) улица;
 Набережная реки Казохи.

- Трассы древних дорог и торговых путей:
 дорога на Плес (улица Социалистическая, улица Красноветкинская, улица 50-летия Комсомола, улица Маршала Василевского);
 Вичугский тракт (улица Вичугская, улица Островского);
 Юрьеvecкий тракт (улица Юрьеvecкая).
- Элементы исторического покрытия дорог и трактов на сохранившихся участках:
 Комсомольская улица в границах домов 71/2 – 75.
- Сформированные композиционно завершенные городские пространства и сохранившиеся исторические линии застройки этих пространств:
 Ансамбль Торговой площади;
 Театральная площадь;

Набережная реки Волги;

Ансамбль застройки улицы им. М.Горького;

Ансамбль застройки улицы Комсомольской;

Ансамбль застройки улицы им. Ленина;

Ансамбль застройки улицы Советской;

Ансамбль застройки улицы Юрьевецкой.

- Городское озеленение XIX - первой половины XX веков:
 - парки и скверы, включенные в регулярную планировочную сеть:
 - Сквер на площади Революции;
 - Волжский бульвар;
 - Променад (в районе городской бани на улице Подгорной);
 - Озеленение территории центральной районной больницы;
 - Озелененные участки территории у церкви Александра Невского;
 - Озелененная часть улицы им. М.Горького от 2-го Комсомольского переулка до улицы им. Фрунзе.
 - открытые участки природного ландшафта:
 - городской парк «Сокольники».

- Реки в границах территории и их береговые склоны:
 - Волга (правый берег);
 - Кинешемка;
 - Казоха (включая искусственные гидротехнические сооружения XIX века);
 - Черная.

- Участки активного рельефа:
 - Высокий правый берег Волги;

Южная часть застройки улицы им. Ленина от улицы Островского до улицы Фрунзе;

активный рельеф, формирующий Торговую площадь;

активный рельеф правого берега реки Кинешемки от улицы Пархоменко

- река Чёрная – Черниговский овраг до Черного оврага;

Спасская гора;

овраг Голява, ныне частично засыпанный;

Черниговский овраг;

Черный овраг.

3. Объемно-пространственная структура

Охраняется объемно-пространственная структура центральной части города Кинешмы, представляющая собой сложную объемно-пространственную градостроительную композицию, сформированную относительно невысокой застройкой с размещением высотных доминант на сложном рельефе высокого правого берега реки Волги, обрамленную водными пространствами - в том числе:

- «мысовое» размещение города на высоком берегу при слиянии рек Волги и Кинешемки;

- водные пространства: фрагмент акватории реки Волги, акватория искусственной гавани на реке Кинешемке, искусственные гидросооружения и акватория реки Казохи;

- активный рельеф, в том числе искусственно сформированный благоустроенный береговой склон набережной реки Волги, прибрежный рельеф реки Кинешемки и реки Казохи;

- планировочная структура центральной части города, сформировавшаяся в XVI – первой половине XX веков, в том числе фрагменты

дорегулярной планировочной системы, сохранившиеся в регулярной планировочной структуре города.

4. Композиция и силуэт застройки (соотношение вертикальных и горизонтальных доминант и акцентов)

Охране подлежат:

- композиция и силуэт застройки центральной части города Кинешмы (соотношение вертикальных и горизонтальных доминант и акцентов), определяемая естественным рельефом и сложившейся системой градостроительных доминант, сформированной храмами, храмовыми комплексами и отдельными градостроительными акцентами в перспективах улиц, при сохранении главенствующей композиционной роли храмового комплекса Успенского и Троицкого соборов с колокольней.

- высота застройки от 1 до 5 этажей и сложно-силуэтная панорама города со стороны акватории реки Волги и правого берега и акватории залива (гавани) реки Кинешемки.

- высотные доминанты и их визуальные связи между собой.

- Общегородские доминанты:

Ансамбль соборного холма (улица Советская, дом 2): Успенский, Троицкий Собор, Колокольня;

Вознесенская церковь (улица Советская, дом 45);

Спасо-Преображенская церковь (улица Юрьевецкая, дом 16);

Успенская церковь «в Заречье» (улица Юрьевецкая, дом 13).

- Локальные доминанты:

Церковь Александра Невского (улица Аристарха Макарова, дом 1а);

«Красные» торговые ряды (улица Рылеевская, дом 1);

- Периферийные доминанты:

Кинешемский художественно-исторический музей (улица Комсомольская, дом 30);

Винный магазин Бобкова (улица Карла Маркса, дом 2/17);

Дом торговый А.Г.Елисова (улица Комсомольская, 1/14).

- Охраняется размещение исторических доминант в перспективах улиц:

Ансамбль соборного холма (улица Юрьевецкая, дома 5-16) – в перспективе улиц Плесской, Ивановской, Жуковской, Карла Маркса.

Вознесенская церковь (улица Советская, дом 45) в перспективе и во фронте улиц Советской и улицы им.Крупской;

- местоположение и параметры акваторий реки Волги, залива (гавани) реки Кинешемки, устья реки Казохи в перспективах улиц: Волжского бульвара, Рылеевской, им.Фрунзе, Советской, Плесской, Ивановской, Жуковской, Карла Маркса.

5. Соотношение между различными городскими пространствами (свободными, застроенными, озелененными)

Общая площадь территории, вошедшей в границы исторического поселения, составляет 263,46 га., в том числе:

- Водные пространства	29,9%;
- Застроенные территории (кварталы и улицы)	7,09%;
- Застройка кварталов (процент застройки от 30 до 45%)	5,57%;
- Застройка кварталов (процент застройки от 20 до 30%)	13,79%;
- Озелененные территории, включая городские парки, скверы и естественные ландшафты	21,53%;
- Производственные территории (с озеленением менее 30%)	5,78%;
- Иные территории (с озеленением менее 30%)	16,55%

6. Композиционно-видовые связи (панорамы), соотношение природного и созданного человеком окружения

Охране подлежат согласно приложениям №№ 1, 2 к предмету охраны:

- перечень охраняемых панорам, перспектив и видов согласно приложению № 1;
- композиция и силуэт панорам и существующие перспективы, и видовые раскрытия ценных градоформирующих объектов, за исключением объектов, появившихся во второй половине XX – начале XXI веков, включая стихийные зеленые насаждения, согласно приложению № 2.

Перечень охраняемых панорам, перспектив и видов

1. Панорама с акватории реки Волги вверх по течению.

Охране подлежит силуэт и многоплановая композиция панорамы: сочетание водной поверхности с благоустроенной береговой зоной, которая по мере движения взгляда от искусственной гавани на реке Кинешемке, организованной в 1906 году, к благоустроенному береговому склону реки Волги и, далее – к устью реки Казохи фиксирует внимание на разноплановые высотные акценты, воспринимаемые на фоне застройки и городского озеленения («Красные» торговые ряды, чайная, Соборный ансамбль - Успенский собор, колокольня и Троицкий собор, гостиничный комплекс «Мирная пристань» на дебаркадере, памятник В.И.Ленину, ансамбль церквей Иоанна Златоуста и Вознесенской (в Заградье), за исключением зданий двух мельничных комбинатов, выстроенных в XX веке в устье реки Кинешемки и в устье реки Казохи, здания речного вокзала, закрывающего обзор пространства бывшей Торговой площади с реки Волги, и здания драматического театра).

2. Панорама с акватории реки Волги вниз по течению.

Охране подлежит силуэт и многоплановая композиция панорамы: сочетание водной поверхности с благоустроенной береговой зоной, которая по мере движения взгляда от устья реки - к благоустроенному береговому склону реки Волги и, далее – к искусственной гавани на реке Кинешемке и ансамблю церквей Спасского холма (Спасо-Преображенской и Успенской церквей в Заречье), фиксирует внимание на разноплановые высотные акценты, воспринимаемые на фоне застройки и городского озеленения (ансамбль церквей Иоанна Златоуста и Вознесенской (в Заградье), памятник В.И.Ленину, гостиничный комплекс «Мирная пристань» на дебаркадере, Соборный ансамбль - Успенский собор, колокольня и

Троицкий собор, чайная, «Красные» торговые ряды, ансамбль Спасо-Преображенской и Успенской церквей в Заречье), за исключением зданий двух мельничных комбинатов, выстроенных в XX веке в устье реки Казохи и в устье реки Кинешемки, здания драматического театра и современного здания речного вокзала, препятствующего обзору пространства исторической торговой площади с традиционной и композиционно важной точки обзора площади с акватории реки Волги.

3. Панорама с акватории реки Волги на соборы и торговую площадь.

Охране подлежит силуэт и многоплановая композиция панорамы: сочетание водной поверхности с благоустроенной береговой зоной, представленной нижней и верхней набережными, благоустроенным береговым склоном, акцентами первого плана – дебаркадерами речного вокзала и гостиницы «Мирная пристань», чайная, второго плана - «Красные» торговые ряды, Успенский собор, колокольня и Троицкий собор, памятник В.И.Ленину, ансамбль церквей Иоанна Златоуста и Вознесенской (в Заградье), которые воспринимаются на фоне застройки и городского озеленения, за исключением зданий, выстроенных в XX веке - здания драматического театра и современного здания речного вокзала, препятствующего обзору пространства исторической торговой площади с традиционной точки обзора с акватории реки Волги.

4. Панорама с Козьей слободы через реку Кинешемку на центральную часть города, ансамбли и застройку центральной части.

Охране подлежит многоплановая панорама с раскрытиями водных пространств – гаванью, формирующей акваторию реки Кинешемки, на переднем плане (с невысокой дамбой гавани и оврагом за ней), Благовещенская церковь, расположенная на низком берегу Кинешемки – единственный уцелевший храм «торговой» стороны и, на втором плане – Соборный ансамбль (Успенский собор, колокольня и Троицкий собор). Из-за особенностей рельефа и из-за разного

масштаба (высоты) колоколен расположенная на переднем плане колокольня Благовещенской церкви воспринимается значительно ниже колокольни Успенского собора, что придает последней еще большую значимость и масштаб. Охране не подлежит масса стихийно разросшихся зеленых насаждений, активного цвета современных кровельных материалов и глухих заборов (из профнастила).

Перспективы:

5. Волжский бульвар.

Охране подлежит пространственная структура бульвара – сочетание двух разновысоких уровней набережной – нижней и верхней, соотношение высокой зелени и плоскостных газонов и клумб. Охране подлежит планировка бульвара – параметры (ширина, длина) дорожек, променадов, газонов. Неотъемлемой частью панорамы является раскрытие на левый берег реки Волги с его массивами зелени и многоплановыми «далями», акватория реки Волги с фрагментами городской среды, воспринимаемыми в «воздушной» перспективе.

6. Ансамбль застройки улицы Советской.

Охране подлежит пространственная структура улицы – сочетание фронтальной застройки от Троицкого собора до театра им. Островского и открытых озелененных пространств Театральной площади и сквера у театра им. Островского, и открытого курдонера у бывшей гимназии, включая плоскостные спортивные сооружения, раскрывающиеся на ансамбль Вознесенской церкви, соотношение высокой зелени и плоскостных газонов и клумб. Охране подлежит планировка скверов и озелененных территорий – параметры (ширина, длина) дорожек, променадов, газонов. Неотъемлемой частью перспективы является раскрытие на Волжский бульвар, акваторию и левый берег реки Волги, с его массивами зелени и многоплановыми «далями». Охране не подлежит четырехэтажное здание техникума, выстроенное на месте снесенной в 30-е годы колокольни Вознесенской церкви и существенно искажающее исторические перспективы и исторические раскрытия храмового комплекса.

7. Ансамбль застройки улицы им. Ленина.

Охране подлежат параметры и сложный (со значительным перепадом) рельеф улицы им. Ленина, «сплошной» (фактически без прозоров) фронт застройки улицы, сформированный представительскими каменными зданиями, соотношение ширины улицы к сложившейся высоте фронтальной застройки, конфигурация кровель и наличие архитектурных акцентов (эркером, шпилей), соотношение, масштаб и пропорции наружных стен зданий, образующих фронт улицы, оконных и дверных проемов, принципы «расстекловки» оконных проемов, за исключением стихийно разросшихся зеленых насаждений и элементов наружной рекламы (вывесок, баннеров, растяжек и т.п.), активного цвета современных кровельных материалов.

8. Застройка улицы Рылеевской.

Охране подлежат параметры и сложный (со значительным перепадом) рельеф улицы Рылеевской, фронт застройки улицы, сформированный представительскими каменными зданиями, соотношение ширины улицы к сложившейся высоте фронтальной застройки, конфигурация кровель и наличие архитектурных акцентов (эркером, шпилей, фронтонов), соотношение, масштаб и пропорции наружных стен зданий, образующих фронт улицы, оконных и дверных проемов, принципы «расстекловки» оконных проемов. Охране подлежит многоплановая композиция перспективы улицы, сформированная представительской каменной застройкой уличного фронта, обращенного в сторону торговой площади, на первом плане и соборным ансамблем Успенского собора, колокольни и Троицкого собора на втором плане, за исключением стихийно разросшихся зеленых насаждений и элементов наружной рекламы (вывесок, баннеров, растяжек и т.п.), активного цвета современных кровельных материалов.

9. Ансамбль застройки улицы им. М.Горького.

Охране подлежат параметры и мягкий (без существенных перепадов) рельеф улицы им. М.Горького, разреженный (с прозорами) фронт застройки улицы, сформированный представительскими каменными зданиями, соотношение ширины

улицы к сложившейся высоте фронтальной застройки, конфигурация кровель и наличие архитектурных акцентов (угловая башенка с купольным покрытием, фронтоны), соотношение, масштаб и пропорции наружных стен зданий, образующих фронт улицы, оконных и дверных проемов, принципы «расстекловки» оконных проемов, наличие организованных озелененных участков в планировочной структуре улицы, за исключением элементов наружной рекламы (вывесок, баннеров, растяжек и т.п.), активного цвета современных кровельных материалов.

10. Ансамбль застройки улицы Юрьевецкой.

Охране подлежат параметры и сложный рельеф улицы Юрьевецкой, разреженный (с прозорами) фронт застройки улицы, сформированный представительскими каменными зданиями, соотношение ширины улицы к сложившейся высоте фронтальной застройки, конфигурация кровель и наличие архитектурных акцентов, соотношение, масштаб и пропорции наружных стен зданий, образующих фронт улицы, оконных и дверных проемов, принципы «расстекловки» оконных проемов, наличие организованных озелененных участков в планировочной структуре улицы, за исключением элементов наружной рекламы (вывесок, баннеров, растяжек и т.п.), активного цвета современных кровельных материалов.

11. Ансамбль застройки улицы Комсомольской.

Охране подлежат параметры и относительно сложный (с незначительным перепадом) рельеф улицы Комсомольской, разреженный (с прозорами) фронт застройки улицы, сформированный представительскими каменными, смешанными и деревянными зданиями, соотношение ширины улицы к сложившейся высоте фронтальной застройки, конфигурация кровель, соотношение, масштаб и пропорции наружных стен зданий, образующих фронт улицы, оконных и дверных проемов, принципы «расстекловки» оконных проемов. Охране подлежат сохранившиеся фрагменты булыжной мостовой, а также элементы традиционного благоустройства, за исключением сооружений из силикатного кирпича, глухих

железобетонных заборов и глухих заборов из профнастила, элементов наружной рекламы (вывесок, баннеров, растяжек и т.п.), активного цвета современных кровельных материалов.

Виды:

12. Вид на «подножье» Успенского собора с чайной.

Охране подлежат параметры и сложный (со значительным перепадом) рельеф улицы Рылеевской, сочетание объемов и высот здания чайной, расположенной на первом плане, и зданий Соборного ансамбля - Успенского собора, колокольни и Троицкого собора, расположенных на втором плане, озелененные берега и склоны Волжской набережной и Молодежного сквера на площади Революции (бывшей Торговой), за исключением современного здания речного вокзала, препятствующего обзору пространства исторической торговой площади.

13. Вид на Успенский собор с реки Волги.

Охране подлежат силуэт и многоплановая композиция вида: сочетание водной глади с раскрытой в сторону Волжской акватории застройкой Соборного ансамбля - Успенского собора, колокольни и Троицкого собора, а также озелененные берега и склоны Волжской набережной, первый план вида - гостиничный комплекс «Мирная пристань» на дебаркадере, высотные доминанты второго плана – объекты культурного наследия (памятники истории и культуры) народов Российской Федерации: дом Тихомирова, Красные торговые ряды, Благовещенская церковь, за исключением современного здания речного вокзала, препятствующего обзору пространства исторической торговой площади с традиционной точки обзора с акватории реки Волги.

14. Вид на правый берег реки Кинешемки с Кузнецкого моста.

Охране подлежат силуэт и многоплановая композиция вида: сочетание водной глади с раскрытой в сторону гавани, формирующей акваторию реки Кинешемки (на

переднем плане), застройкой комплекса Спасо-Преображенской церкви и Успенской церкви в Заречье, озелененные берега и склоны набережной Кинешемки, а также «дискретная» малоэтажная застройка правого берега реки.

15. Вид на Спасскую гору.

Охране подлежат параметры и сложный (со значительным перепадом) рельеф улицы Юрьевецкой, сочетание объемов и высот зданий Спасо-Преображенской церкви (на первом плане) и Успенской церкви в Заречье (на втором плане), озелененные склоны холмов, на которых расположены эти храмы, за исключением стихийно разросшихся высоких деревьев, высаженных по периметру улицы Юрьевецкой – на ее изгибе, представляющем ценный фрагмент пространственной организации города с «дорегулярного» времени.

16. Вид на Церковь Александра Невского и площадь.

Охране подлежат параметры пространства, организованного церковью Александра Невского, площадью и сочетанием объемов и высот зданий Спасо-Преображенской церкви (на первом плане) и окружающего церковь озелененного кладбища.

17. Вид на Благовещенскую церковь.

Охране подлежит многоплановый вид со сложными раскрытиями водных пространств – гаванью, формирующей акваторию реки Кинешемки, на переднем плане (с невысокой дамбой гавани и оврагом за ней) и гладью реки Волги на заднем плане, которая воспринимается на фоне озелененного левого берега реки Волги. Благовещенская церковь, расположенная на низком берегу реки Кинешемки, – единственный уцелевший храм «торговой» стороны, поэтому в формировании вида ее роль значительна. На втором плане – Соборный ансамбль (Успенский собор, колокольня и Троицкий собор), застроенное пространство торговой площади. С точки зрения охраняемого вида выделяются две наиболее значимые доминанты исторической Кинешмы – колокольни Благовещенской церкви и Соборного

ансамбля. Причем, из-за особенностей рельефа и из-за разного масштаба (высоты) колоколен расположенная на переднем плане колокольня Благовещенской церкви воспринимается значительно ниже колокольни Успенского собора, что придает последней еще большую значимость и масштаб.

18. Вид на площадь Революции (бывшую Торговую).

Охране подлежит геометрическая форма плана, активный рельеф и пространственная структура площади, которая, по существу, является центром протогорода Кинешмы, куда сходятся одиннадцать улиц исторического центра, трассировка которых сохранилась от «дорегулярного» периода градостроительства города, что придает им особую ценность. Охране подлежит – сочетание фронтальной застройки площади и уникальное раскрытие на площадь угловых зданий, формирующих кварталы застройки, а также открытых озелененных пространств площади Революции – Молодежного сквера и сквера у памятника Боборыкину. Охране подлежит планировка скверов и озелененных территорий – параметры (ширина, длина) дорожек, променадов, газонов. Неотъемлемой частью панорамы является раскрытие на акваторию и левый берег реки Волги с его массивами зелени. Охране подлежит многоплановая композиция застройки площади с общегородскими доминантами на втором плане (колокольня Успенского собора, колокольня Благовещенской церкви) Охране не подлежат современные здания речного вокзала, торговых центров «Кинешемский» и «Юбилейный» и торговых палаток, препятствующих восприятию традиционного исторического раскрытия пространства площади на акваторию реки Волги.

19. Вид с реки Волги на ансамбль церквей Вознесения.


Охране подлежат силуэт и многоплановая композиция вида: сочетание водной глади с раскрытой в сторону Волжской акватории застройкой ансамбля церквей Вознесения (Вознесенская, Иоанна Златоуста (с утраченными главами)), а также озелененные берега и склоны Волжской набережной, за исключением современного здания драматического театра, препятствующего обзору пространства исторической

Вознесенской площади и ее застройки с традиционной точки обзора с акватории реки Волги.


20. Вид с колокольни Успенского собор на площадь Революции, соборы, реку Волгу и реку Кинешемку.

Охране подлежат силуэт и многоплановая композиция вида: сочетание водной глади с раскрытой в сторону Волжской акватории застройкой Соборного ансамбля - Успенского и Троицкого соборов, пространство площади Революции (Торговой) а также скверы, расположенные на площади, озелененные берега и склоны Волжской набережной и Гавани на реке Кинешемке, первый план вида – соборы, высотные доминанты второго плана – объекты культурного наследия (памятники истории и культуры) народов Российской Федерации: дом Тихомирова, Красные торговые ряды, Благовещенская церковь, за исключением современного здания речного вокзала и торговых центров «Кинешемский» и «Юбилейный», препятствующих обзору пространства исторической торговой площади.

Кинешма. Панорама 1 с акватории реки Волги вверх по течению.




Кинешма. Панорама 2 с акватории реки Волги вниз по течению.



Кинешма. Панорама 3 с акватории реки Волги на соборы и торговую площадь.




Кинешма. Панорама 4 с Козьей слободы через реку Кинешемку на центральную часть города, ансамбли и застройку центральной части.




Перспективы:


5. Кинешма. Волжский бульвар.




6. Кинешма. Ансамбль застройки улицы Советской.





7. Кинешма. Ансамбль застройки улицы им. Ленина.




8. Кинешма. Застройка улицы Рылеевской.








9. Кинешма. Ансамбль застройки улицы им. М.Горького.



10. Кинешма. Ансамбль застройки улицы Юрьевецкой.



11. Кинешма. Ансамбль застройки улицы Комсомольской.




Виды:

12. Кинешма. Вид на «подножье» Успенского собора с чайной.



13. Кинешма. Вид на Успенский собор с реки Волги.



14. Кинешма. Вид на правый берег реки Кинешемки с Кузнецкого моста.




15. Кинешма. Вид на Спаскую гору.




16. Кинешма. Вид на Церковь Александра Невского и площадь.




17. Кинешма. Вид на Благовещенскую церковь.



18. Кинешма. Вид на площадь Революции (бывшую Торговую).



19. Кинешма. Вид с реки Волги на ансамбль церквей Вознесения.



20. Кинешма. Вид с колокольни Успенского собора на площадь Революции, соборы, реку Волгу и реку Кинешемку.



УТВЕРЖДЕНО
Приказом Министерства культуры
Российской Федерации
от «12» ноября 2015 г.
№ 2782

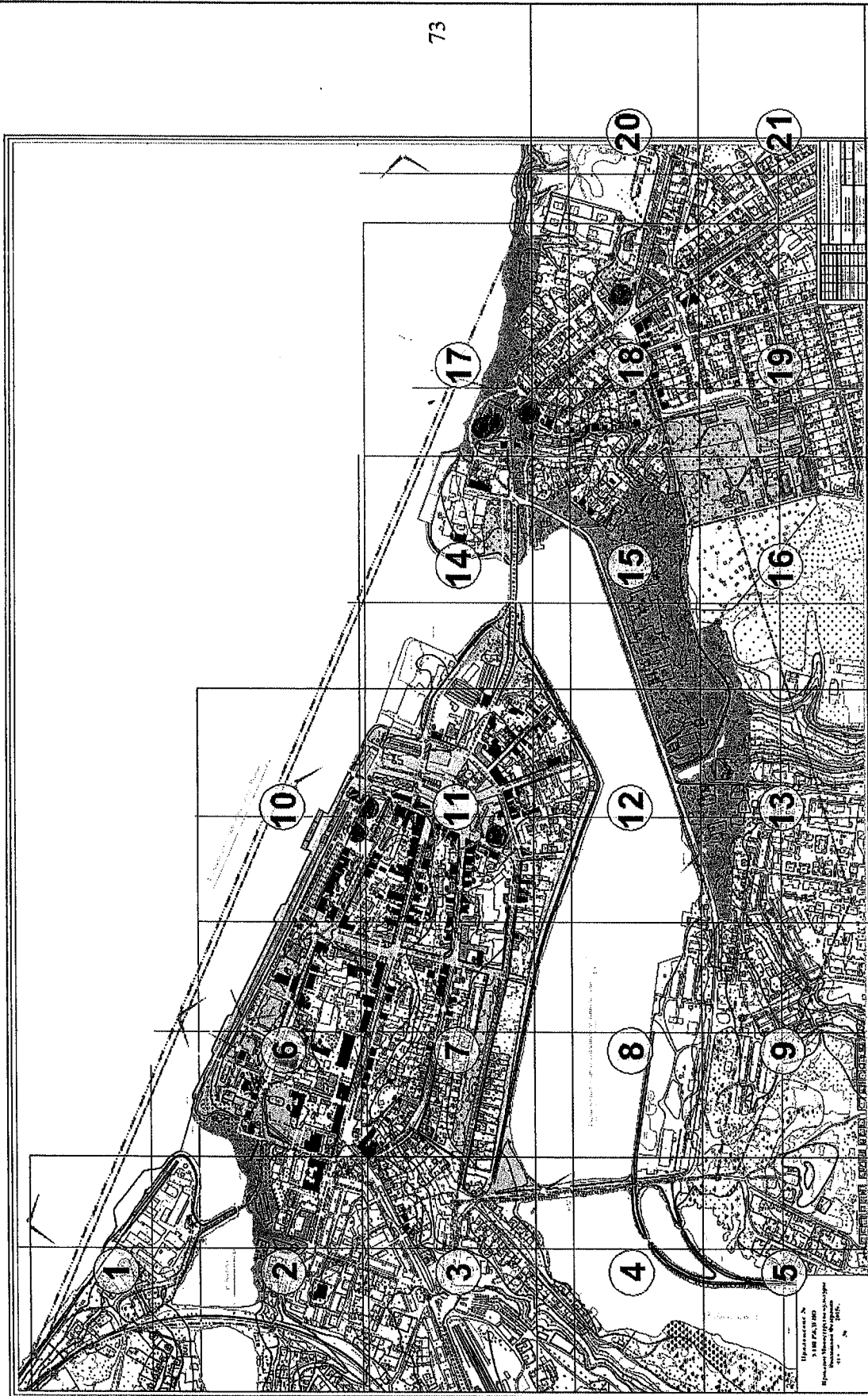
Условные обозначения

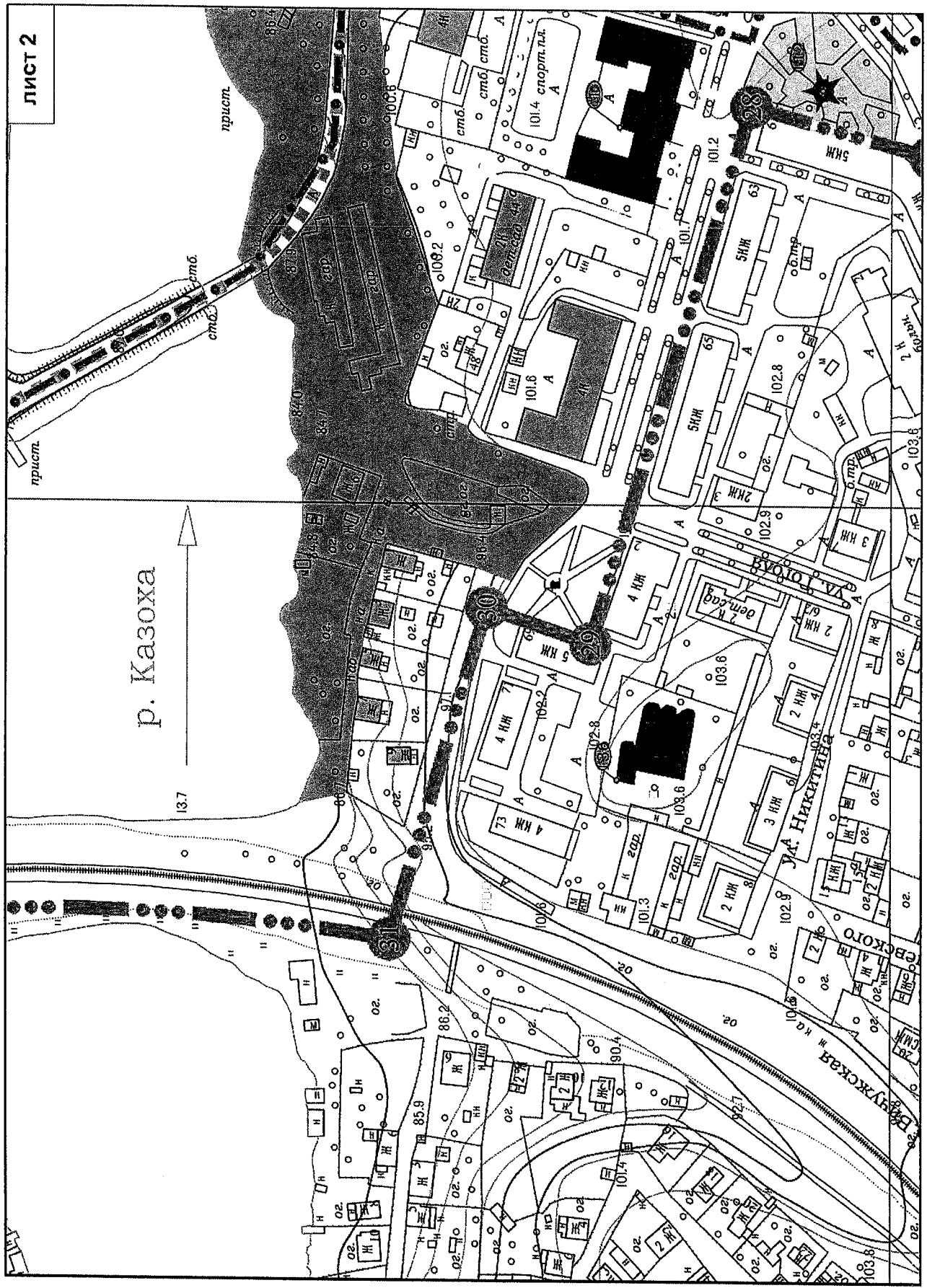
- Граница исторического поселения
- Поворотные точки границы исторического поселения
- Исторически малые градостроительные объекты
- Высотные доминанты
- Исторически ценные градостроительные объекты
- Номер по перечню исторически ценных градостроительных объектов
- Планировочная структура центральной части города, сформировавшаяся в XVI-первой половине XIX века и граница территории исторического поселения
- Улично-дорожная сеть XVII-XX веков с сохранением трассировки, размеров, исторических линий аэродромов
- Фрагменты дозированной планировочной системы
- Трассы древних дорог и торговых путей
- Элементы исторического покрытия дорог и тротуаров
- Сформированные композиционно завершенные городские пространства
- Красные линии, сохранившиеся с 1784 г.
- Парки и скверы, включенные в регулярную планировочную сеть
- Естественный ландшафт
- Музеальный слой
- Граница культурного слоя
- Композиционно-ландшафтные
- Видовые раскрывания городской среды



Исторический объект № 1		Исторический объект № 2		Исторический объект № 3	
№	Наименование	№	Наименование	№	Наименование
1	Церковь Иоанна Предтечи	1	Церковь Иоанна Предтечи	1	Церковь Иоанна Предтечи
2	Церковь Иоанна Предтечи	2	Церковь Иоанна Предтечи	2	Церковь Иоанна Предтечи
3	Церковь Иоанна Предтечи	3	Церковь Иоанна Предтечи	3	Церковь Иоанна Предтечи
4	Церковь Иоанна Предтечи	4	Церковь Иоанна Предтечи	4	Церковь Иоанна Предтечи
5	Церковь Иоанна Предтечи	5	Церковь Иоанна Предтечи	5	Церковь Иоанна Предтечи

Схема размещения листов.





р. Казоха



13.7

прист.

стб.

стб.

стб.

стб.

стб.

стб.

стб.

прист.

стб.

стб.

стб.

стб.

стб.

стб.

стб.

прист.

стб.

стб.

стб.

стб.

стб.

стб.

стб.

прист.

стб.

стб.

стб.

стб.

стб.

стб.

стб.

прист.

стб.

стб.

стб.

стб.

стб.

стб.

стб.

прист.

стб.

стб.

стб.

стб.

стб.

стб.

стб.

прист.

стб.

стб.

стб.

стб.

стб.

стб.

стб.

прист.

стб.

стб.

стб.

стб.

стб.

стб.

стб.

прист.

стб.

стб.

стб.

стб.

стб.

стб.

стб.

прист.

стб.

стб.

стб.

стб.

стб.

стб.

стб.

прист.

стб.

стб.

стб.

стб.

стб.

стб.

стб.

прист.

стб.

стб.

стб.

стб.

стб.

стб.

стб.

прист.

стб.

стб.

стб.

стб.

стб.

стб.

стб.

прист.

стб.

стб.

стб.

стб.

стб.

стб.

стб.

прист.

стб.

стб.

стб.

стб.

стб.

стб.

стб.

прист.

стб.

стб.

стб.

стб.

стб.

стб.

стб.

прист.

стб.

стб.

стб.

стб.

стб.

стб.

стб.

прист.

стб.

стб.

стб.

стб.

стб.

стб.

стб.

прист.

стб.

стб.

стб.

стб.

стб.

стб.

стб.

прист.

стб.

стб.

стб.

стб.

стб.

стб.

стб.

прист.

стб.

стб.

стб.

стб.

стб.

стб.

стб.

прист.

стб.

стб.

стб.

стб.

стб.

стб.

стб.

прист.

стб.

стб.

стб.

стб.

стб.

стб.

стб.

прист.

стб.

стб.

стб.

стб.

стб.

стб.

стб.

прист.

стб.

стб.

стб.

стб.

стб.

стб.

стб.

прист.

стб.

стб.

стб.

стб.

стб.

стб.

стб.

прист.

стб.

стб.

стб.

стб.

стб.

стб.

стб.

прист.

стб.

стб.

стб.

стб.

стб.

стб.

стб.

прист.

стб.

стб.

стб.

стб.

стб.

стб.

стб.

прист.

стб.

стб.

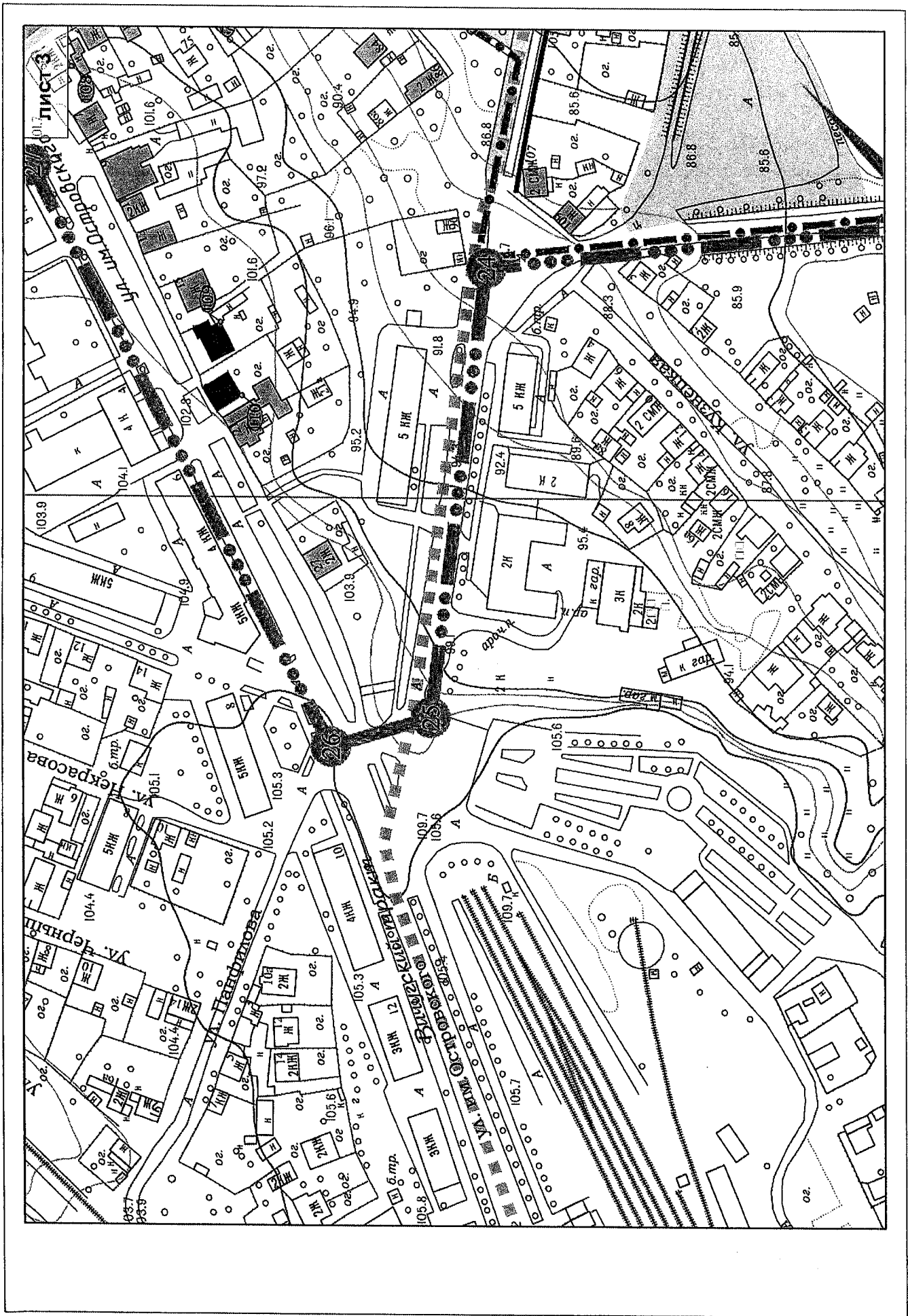
стб.

стб.

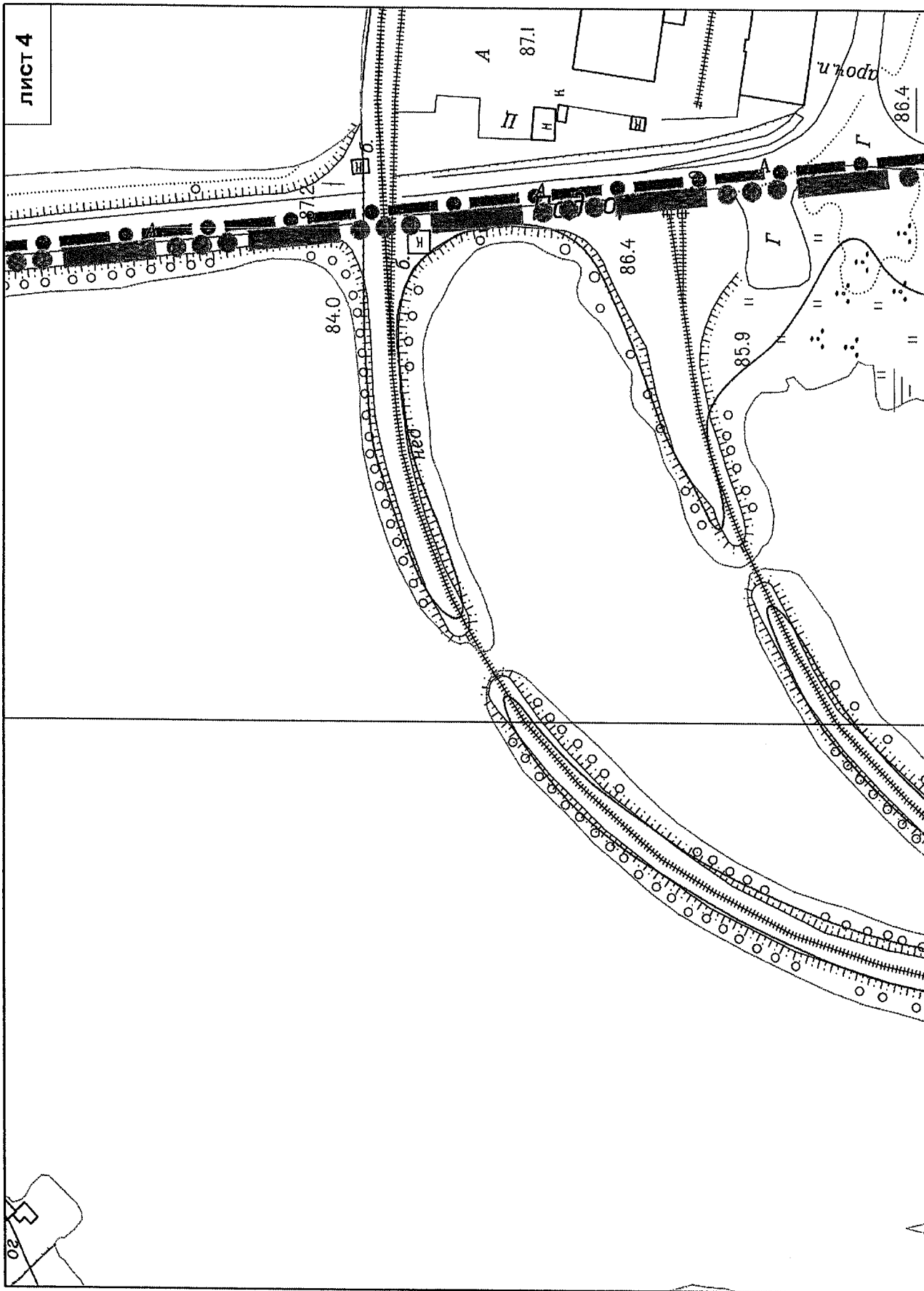
стб.

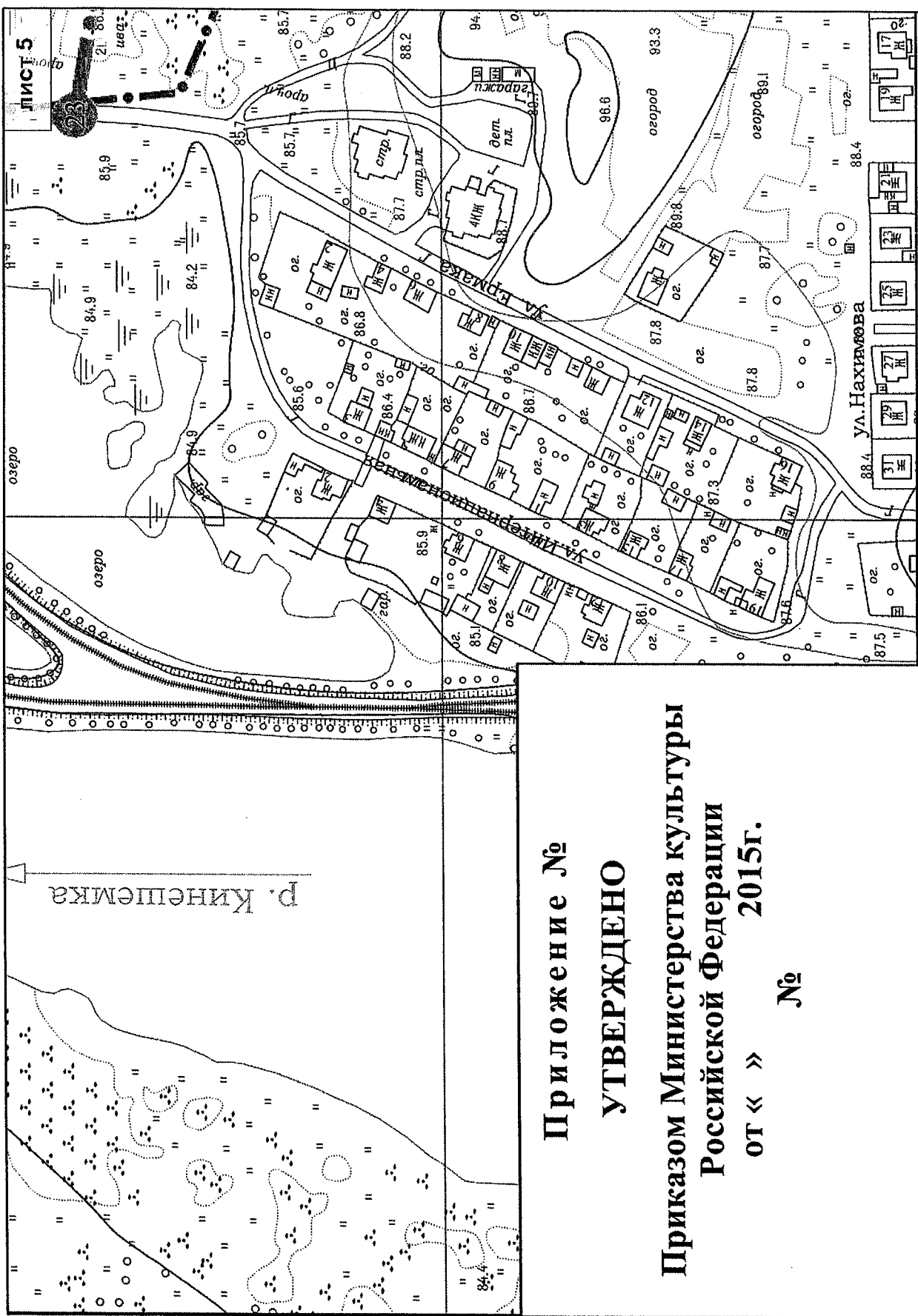
стб.

стб.



ЛИСТ 4

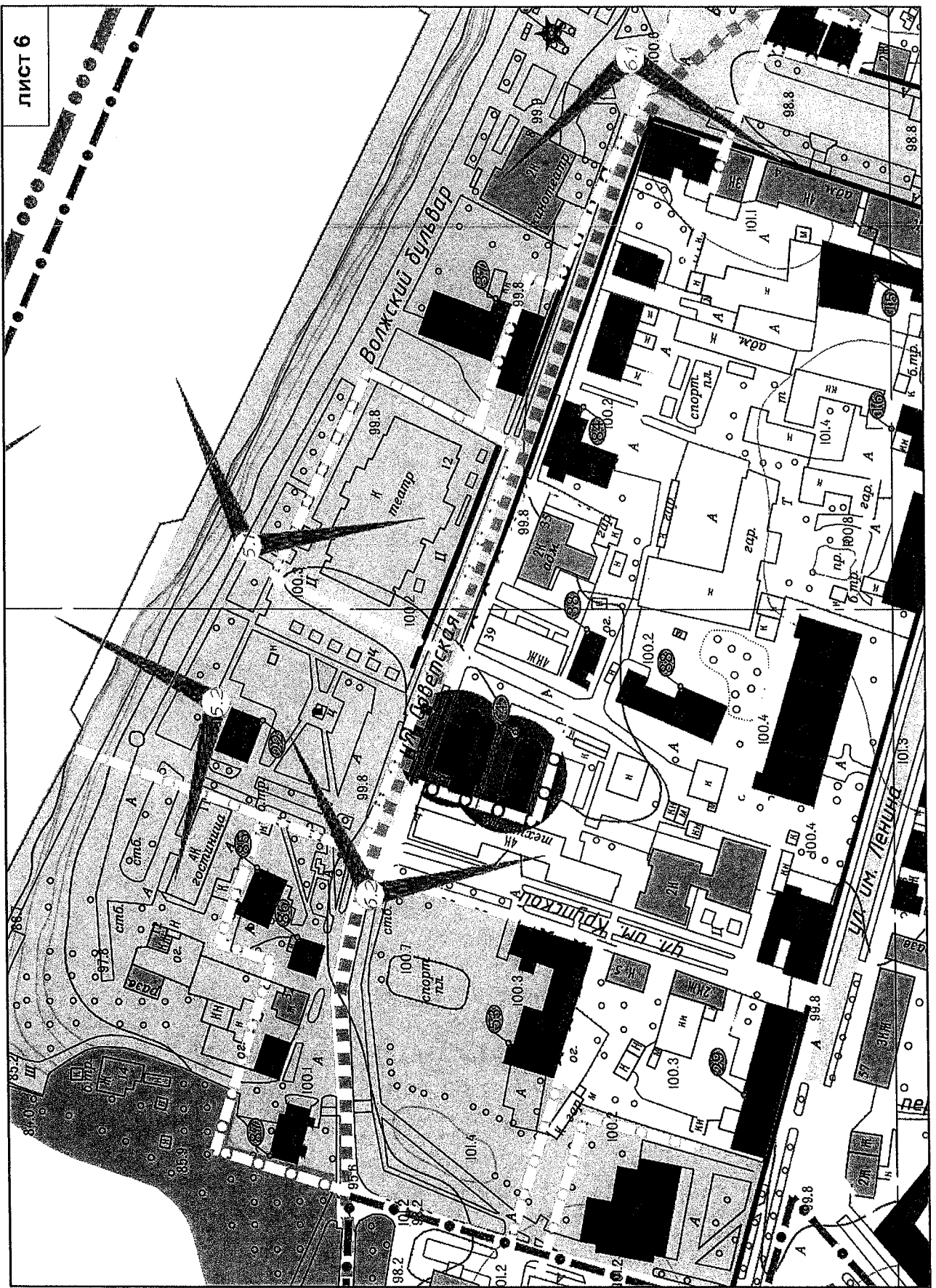




ЛИСТ 5

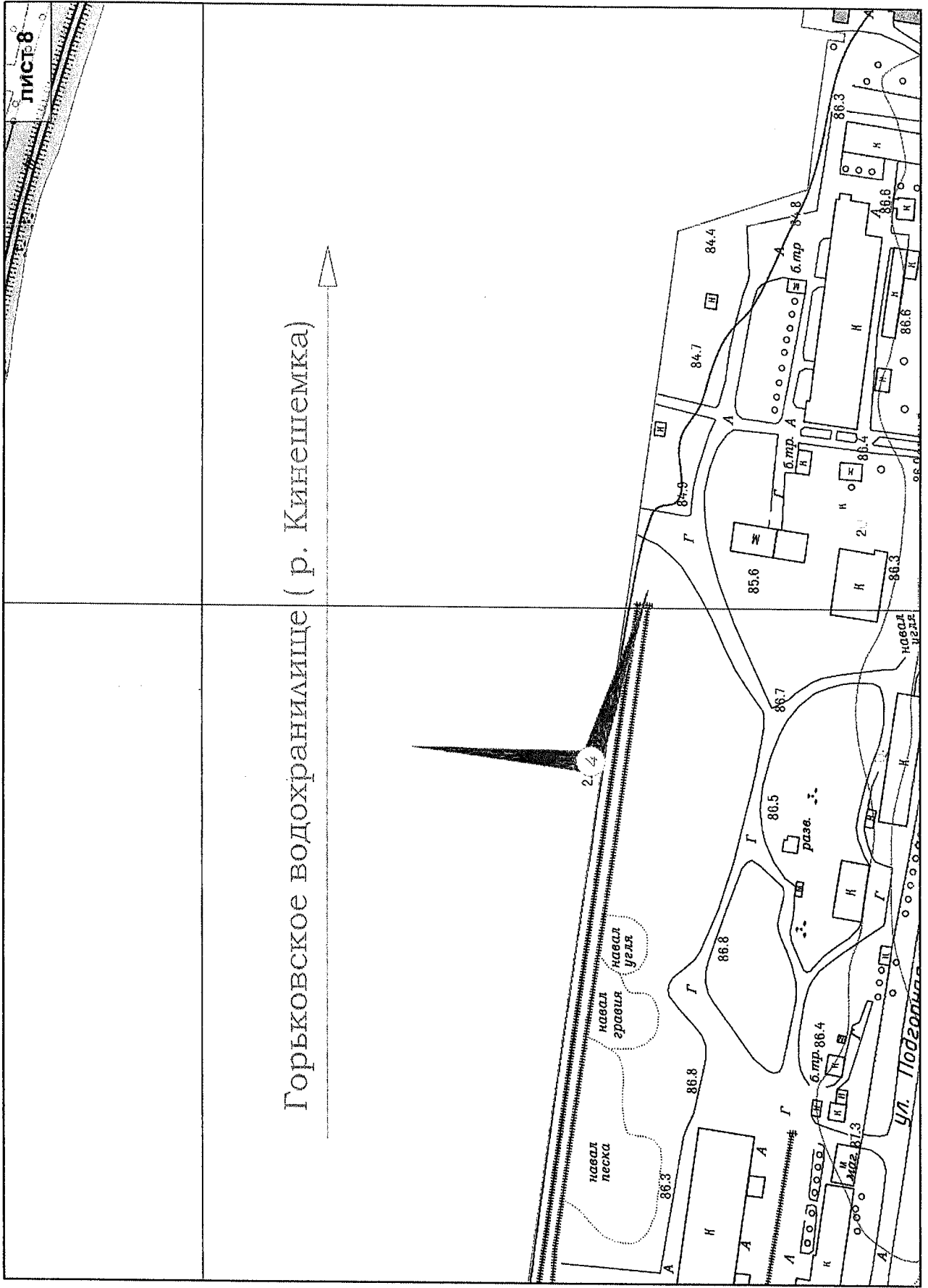
р. Кинешемка

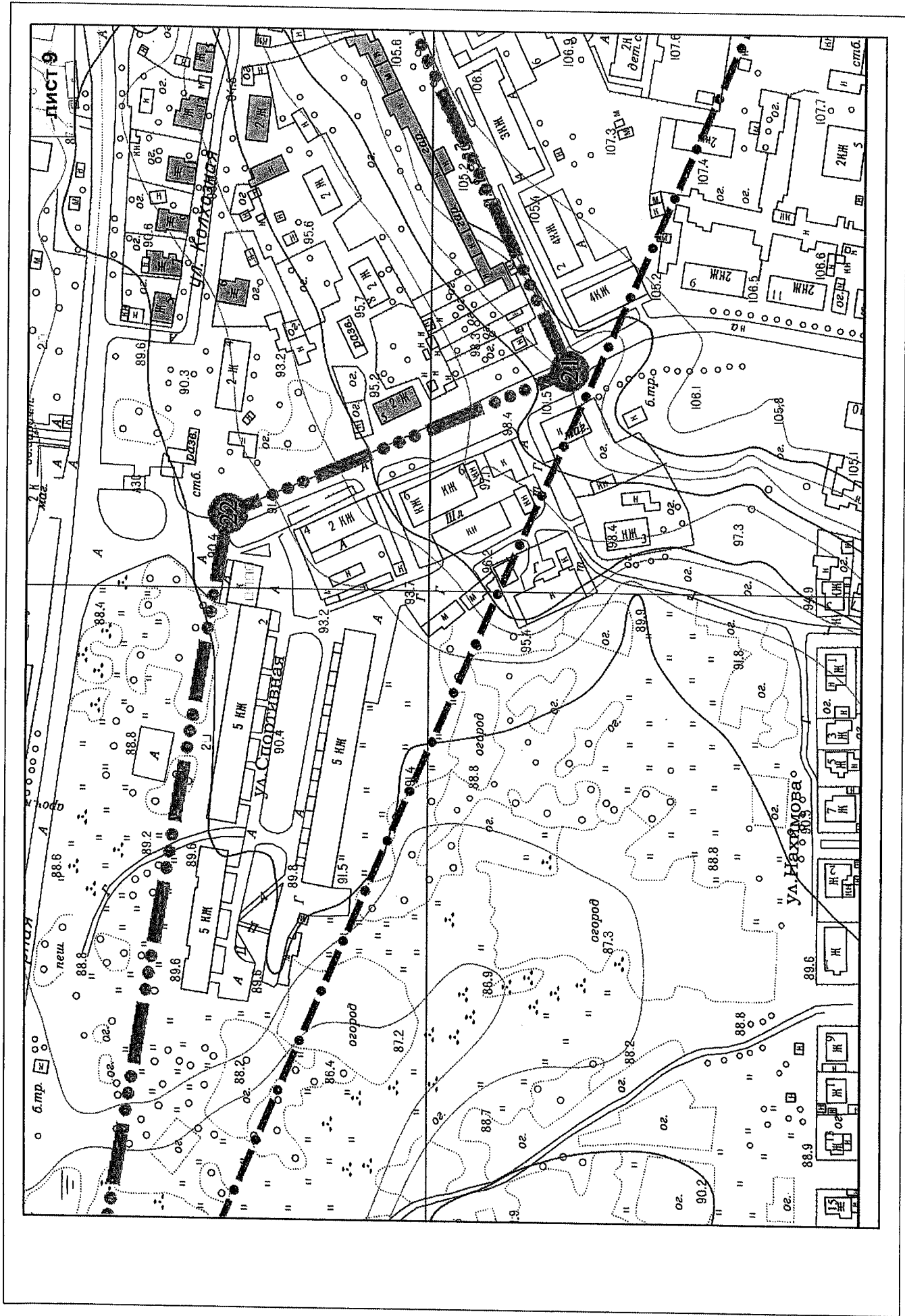
Приложение №
УТВЕРЖДЕНО
 Приказом Министерства культуры
 Российской Федерации
 от « » №
 2015г.



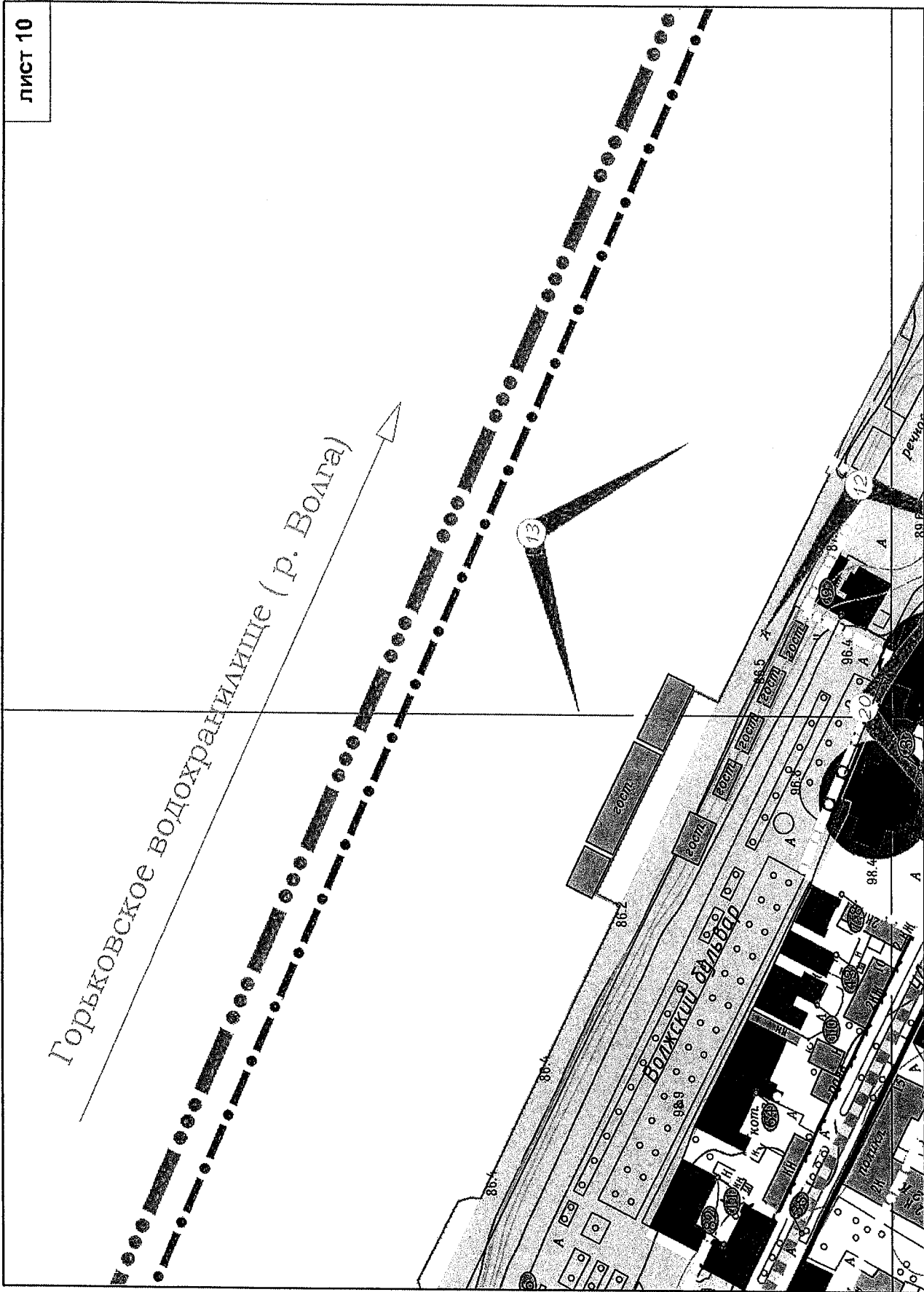


Горьковское водохранилище (р. Кинешемка)

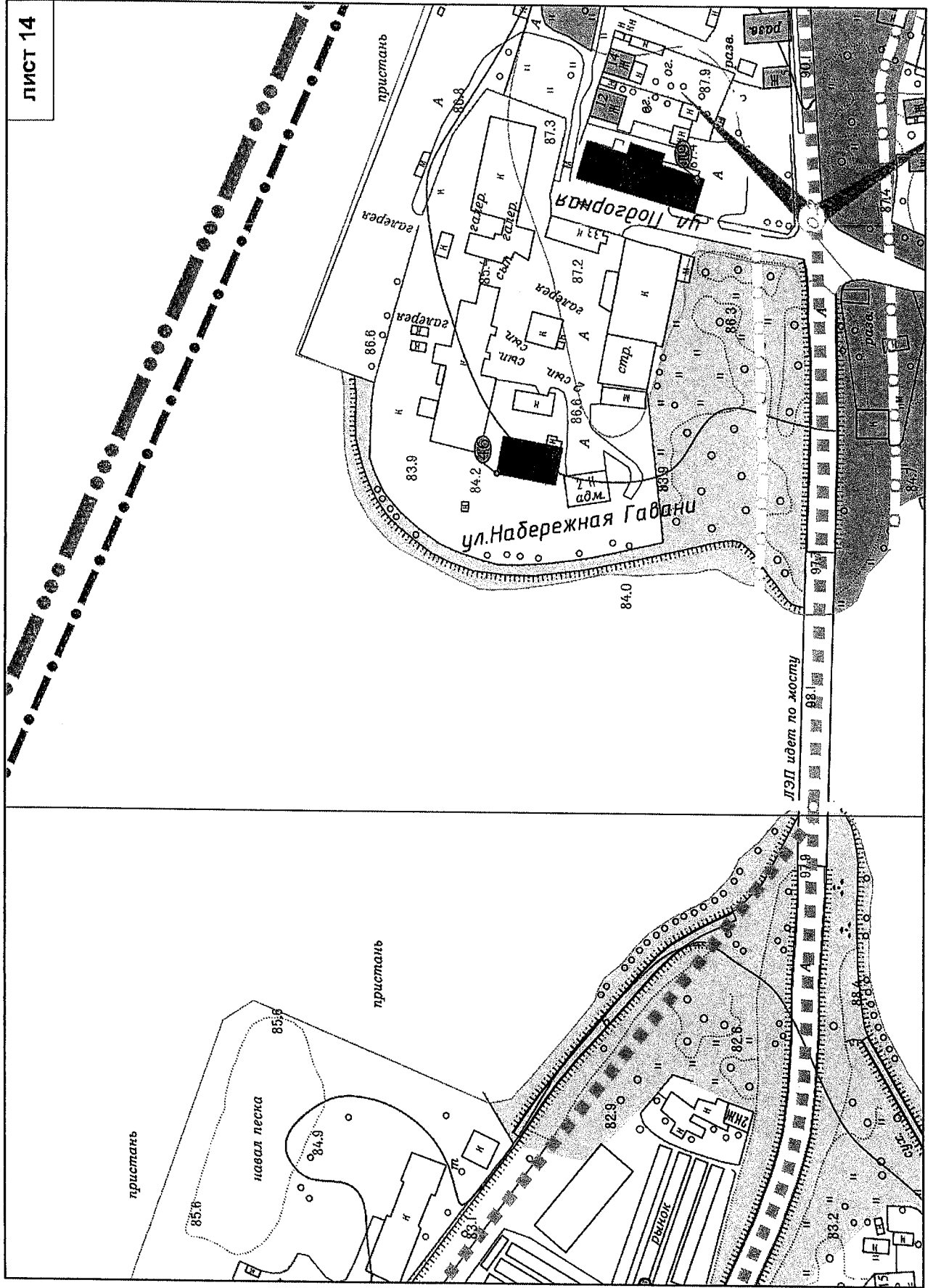


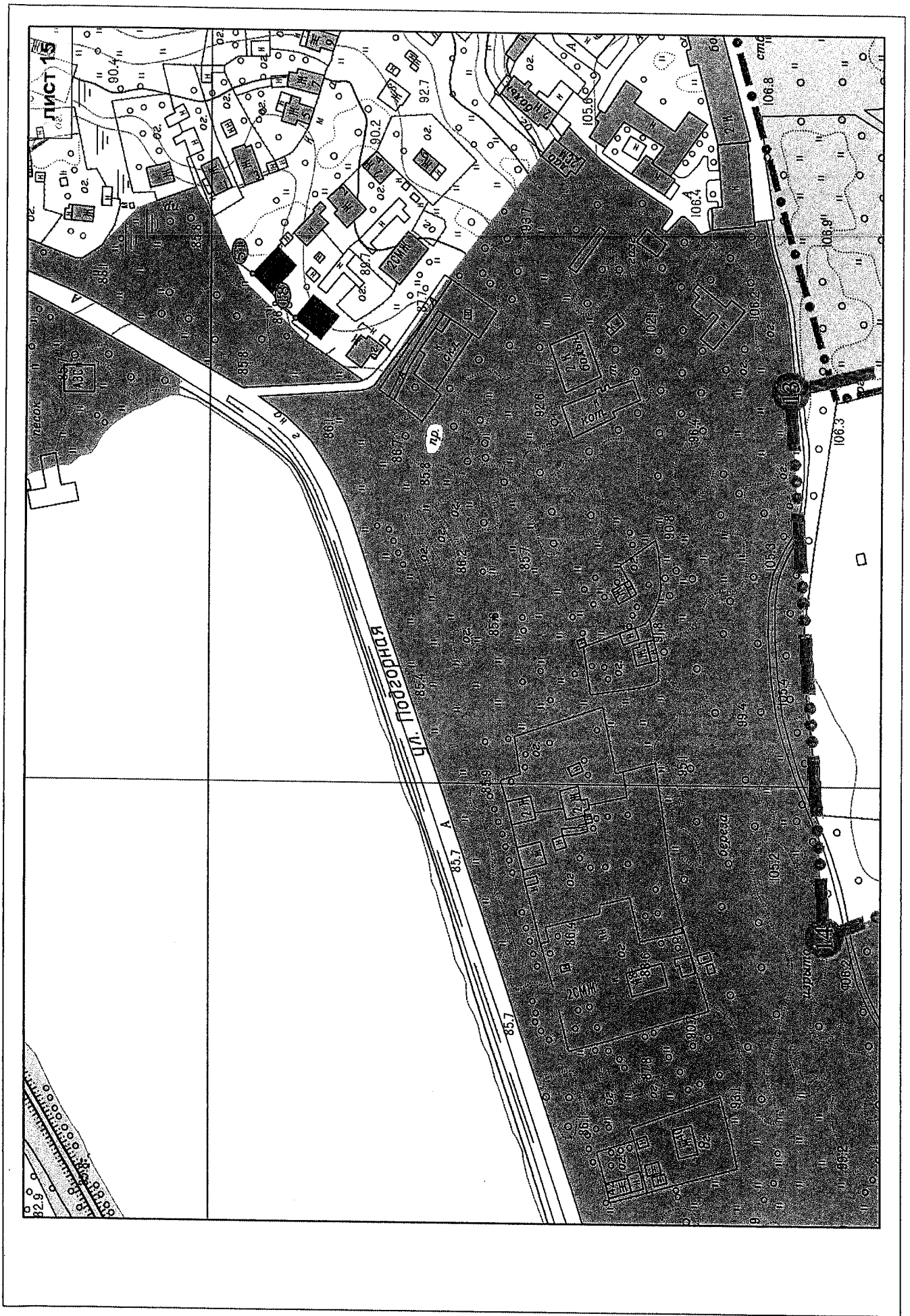


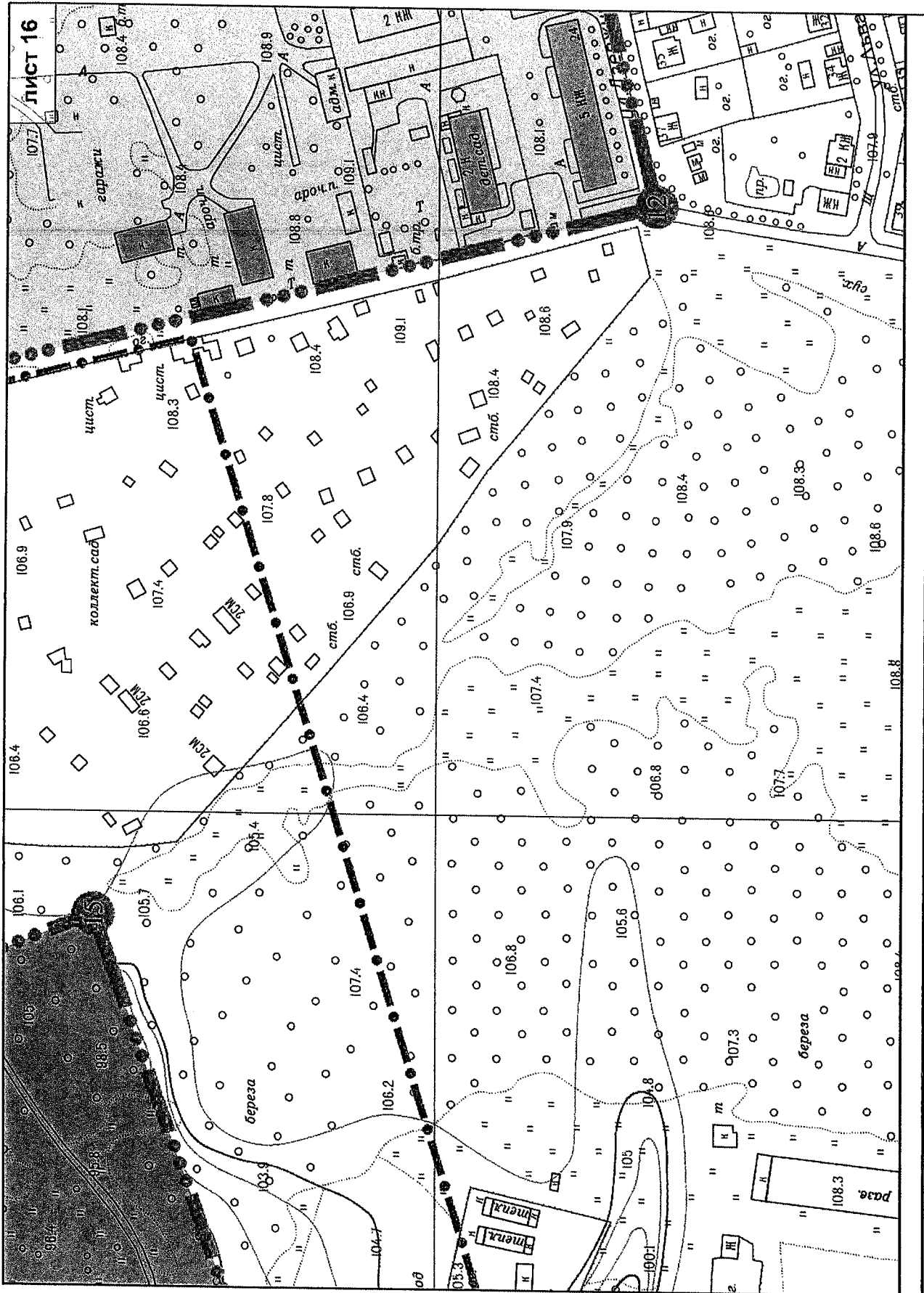
Горьковское водохранилище (р. Волга)

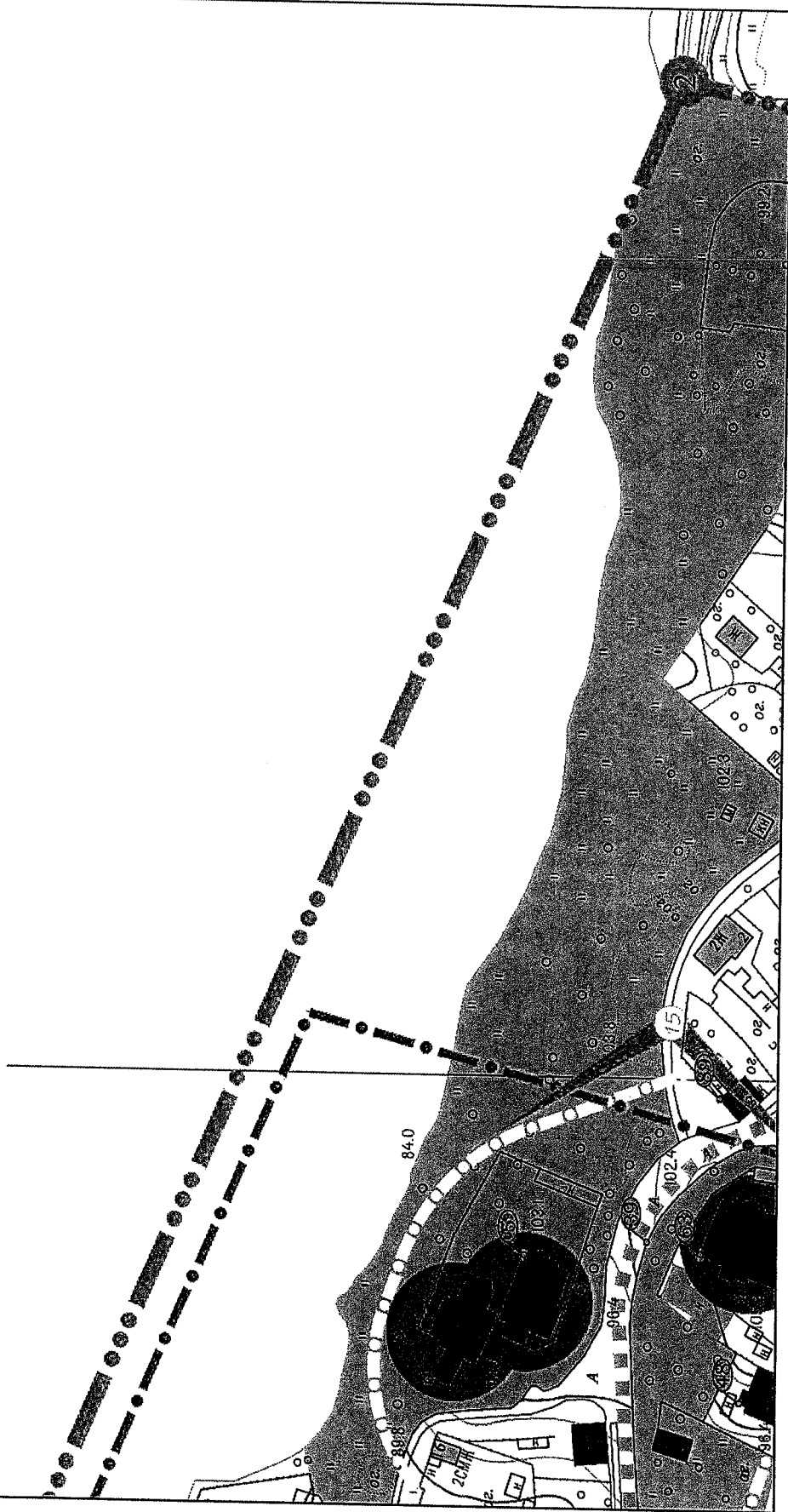


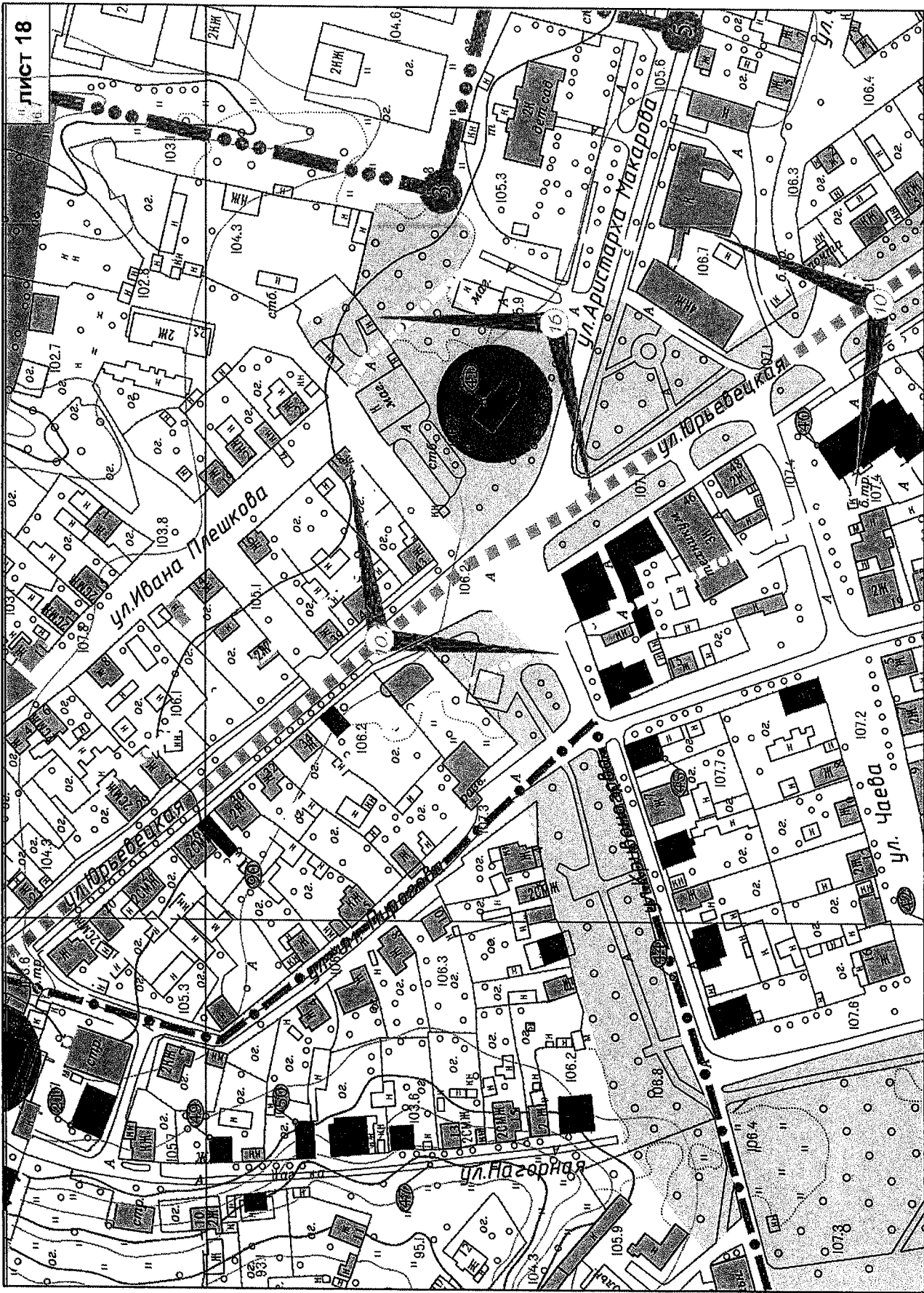


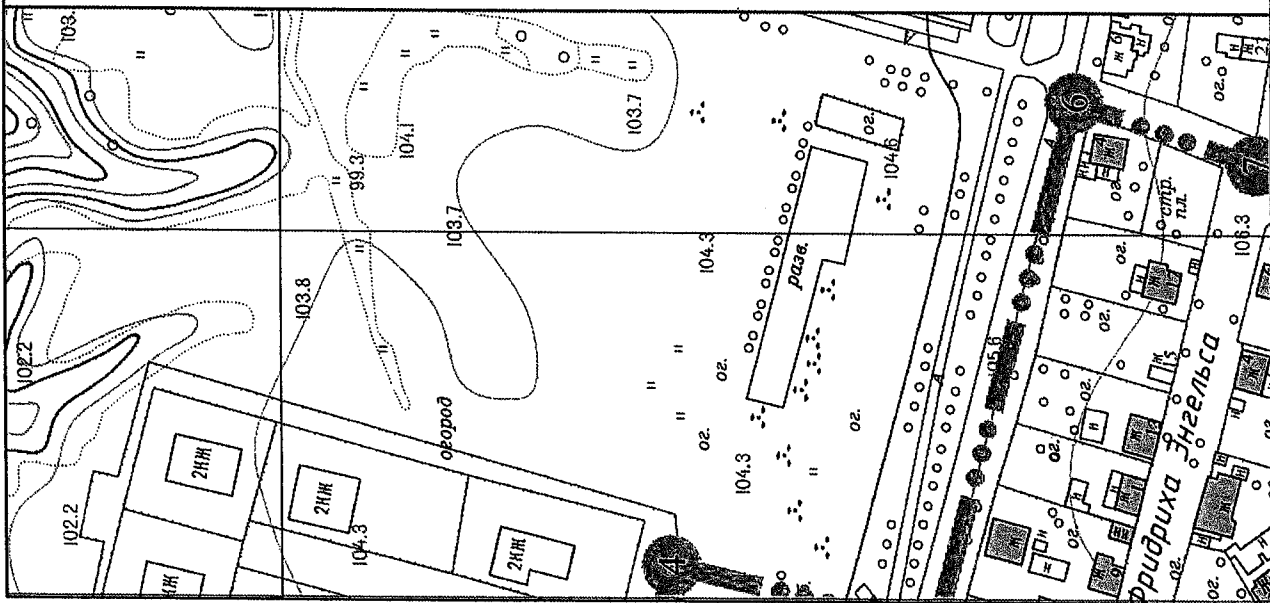


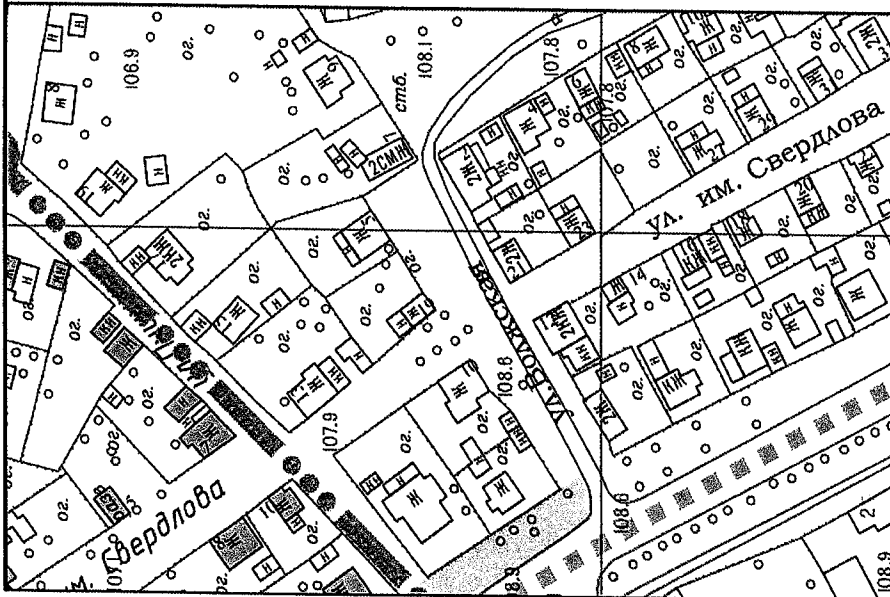












Польный контракт №1 от 25.08.20104 Шифр - 2508 НПД

Комитет по культуре и туризму администрации
городского округа Кинешма

Историческое поселение национального значения	Масштаб	Лист	Листов
	1:2000	ИП 6	ИП 6
Район исторического национального значения. Предмет охраны национального поселения	НКО "Фонд "Институт проблем устойчивого развития городов и территорий"		