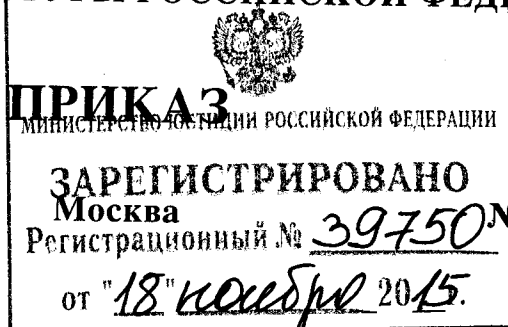




МИНИСТЕРСТВО КУЛЬТУРЫ РОССИЙСКОЙ ФЕДЕРАЦИИ



ВЗНОВЛЕНЫ 2015.

2721

О включении выявленных объектов культурного наследия в единый государственный реестр объектов культурного наследия (памятников истории и культуры) народов Российской Федерации в качестве объектов культурного наследия федерального значения в составе объекта культурного наследия федерального значения «Дербентская цитадель «Нарын-Кала», VI - XIX века (Республика Дагестан) и утверждении границ их территории

В соответствии с пунктом 5 статьи 3.1 и статьей 18 Федерального закона от 25 июня 2002 г. № 73-ФЗ «Об объектах культурного наследия (памятниках истории и культуры) народов Российской Федерации» (Собрание законодательства Российской Федерации, 2002, № 26, ст. 2519; 2003, № 9, ст. 805; 2004, № 35, ст. 3607; 2005, № 23, ст. 2203; 2006, № 1, ст. 10; № 52 (ч. I), ст. 5498; 2007, № 1 (ч. I), ст. 21; № 27, ст. 3213; № 43, ст. 5084; № 46, ст. 5554; 2008, № 20, ст. 2251; № 29 (ч. I), ст. 3418; № 30 (ч. II), ст. 3616; 2009, № 51, ст. 6150; 2010, № 43, ст. 5450; № 49, ст. 6424; № 51 (ч. III), ст. 6810; 2011, № 30 (ч. I), ст. 4563; № 45, ст. 6331; № 47, ст. 6606; № 49 (ч. I), ст. 7015, ст. 7026; 2012, № 31, ст. 4322; № 47, ст. 6390; № 50 (ч. V), ст. 6960; 2013, № 17, ст. 2030; № 19, ст. 2331; № 30 (ч. I), ст. 4078; 2014, № 43, ст. 5799; № 49 (ч. VI), ст. 6928; 2015, № 10, ст. 1420, № 29 (ч. I), ст. 4359), пунктами 5.3.7 и 5.4.3 Положения о Министерстве культуры Российской Федерации, утверждённого постановлением Правительства Российской Федерации от 20 июля 2011 г. № 590 (Собрание законодательства Российской Федерации, 2011, № 31, ст. 4758; № 44, ст. 6272; 2012, № 6, ст. 688;

№ 17, ст. 2018; № 26, ст. 3524; № 37, ст. 5001; № 39, ст. 5270; 2013, № 3, ст. 204; № 8, ст. 841; № 31, ст. 4239; № 33, ст. 4386; № 41, ст. 5182; № 45, ст. 5822; 2014, № 9, ст. 909; № 30 (ч. II), ст. 4305; № 40 (ч. III), ст. 5426; № 48, ст. 6860; 2015, № 2, ст. 491; № 4, ст. 664; № 9, ст. 1339)

п р и к а з ы в а ю:

1. Включить выявленные объекты культурного наследия согласно приложению № 1 к настоящему приказу в единый государственный реестр объектов культурного наследия (памятников истории и культуры) народов Российской Федерации в качестве объектов культурного наследия федерального значения в составе объекта культурного наследия федерального значения «Дербентская цитадель «Нарын-Кала», VI - XIX века (Республика Дагестан, г. Дербент) (наименование и дата сооружения объекта на момент принятия на государственную охрану «Дербентская цитадель «Нарын-Кала», VI – XVIII вв.).

2. Утвердить границы территории указанных в приложении № 1 к настоящему приказу объектов культурного наследия согласно приложению № 2 к настоящему приказу.


3. Контроль за исполнением настоящего приказа возложить на статс-секретаря - заместителя Министра Г.У.Пирумова.

Министр



В.Р.Мединский

Копия верна
Консультант отдела делопроизводства и архива
Департамента управления делами
Печникова И. В.



Выявленные объекты культурного наследия, включаемые в единый государственный реестр объектов культурного наследия (памятников истории и культуры) народов Российской Федерации в качестве объектов культурного наследия федерального значения в составе объекта культурного наследия федерального значения «Дербентская цитадель «Нарын-Кала», VI - XIX века (Республика Дагестан)

Наименование, даты создания, основных изменений (перестроек), вид объекта культурного наследия	Местонахождение объекта культурного наследия
Дербентская цитадель «Нарын-Кала», VI – XIX века (наименование и дата сооружения объекта на момент принятия на государственную охрану «Дербентская цитадель «Нарын-Кала», VI – XVIII вв.), (ансамбль):	Республика Дагестан, г. Дербент, цитадель «Нарын-Кала»
стены цитадели с 2 воротами и 16 башнями, VI – XIX века, (ансамбль):	Республика Дагестан, г. Дербент, цитадель «Нарын-Кала»
ворота «Нарын-Кала-капы», VI – XVIII века (памятник)	Республика Дагестан, г. Дербент, цитадель «Нарын-Кала»
ворота «Даг-капы», VI – XIX века (памятник)	Республика Дагестан, г. Дербент, цитадель «Нарын-Кала»
башня № 1 (памятник)	Республика Дагестан, г. Дербент, цитадель «Нарын-Кала»
прясло стены между башней № 1 и башней № 2 (памятник)	Республика Дагестан, г. Дербент, цитадель «Нарын-Кала»
башня № 2 (памятник)	Республика Дагестан, г. Дербент, цитадель «Нарын-Кала»

Наименование, даты создания, основных изменений (перестроек), вид объекта культурного наследия	Местонахождение объекта культурного наследия
прясло стены между башней № 2 и башней № 3 (памятник)	Республика Дагестан, г. Дербент, цитадель «Нарын-Кала»
башня № 3 (памятник)	Республика Дагестан, г. Дербент, цитадель «Нарын-Кала»
прясло стены между башней № 3 и башней № 4 (памятник)	Республика Дагестан, г. Дербент, цитадель «Нарын-Кала»
башня № 4 (памятник)	Республика Дагестан, г. Дербент, цитадель «Нарын-Кала»
прясло стены между башней № 4 и башней № 5 (памятник)	Республика Дагестан, г. Дербент, цитадель «Нарын-Кала»
башня № 5 (памятник)	Республика Дагестан, г. Дербент, цитадель «Нарын-Кала»
прясло стены между башней № 5 и башней № 6 (памятник)	Республика Дагестан, г. Дербент, цитадель «Нарын-Кала»
башня № 6 (памятник)	Республика Дагестан, г. Дербент, цитадель «Нарын-Кала»
прясло стены между башней № 6 и башней № 7 (памятник)	Республика Дагестан, г. Дербент, цитадель «Нарын-Кала»
башня № 7 (памятник)	Республика Дагестан, г. Дербент, цитадель «Нарын-Кала»

Наименование, даты создания, основных изменений (перестроек), вид объекта культурного наследия	Местонахождение объекта культурного наследия
прясло стены между башней № 7 и башней № 8 (памятник)	Республика Дагестан, г. Дербент, цитадель «Нарын-Кала»
башня № 8 (памятник)	Республика Дагестан, г. Дербент, цитадель «Нарын-Кала»
прясло стены между башней № 8 и башней № 9 (памятник)	Республика Дагестан, г. Дербент, цитадель «Нарын-Кала»
башня № 9 (памятник)	Республика Дагестан, г. Дербент, цитадель «Нарын-Кала»
прясло стены между башней № 9 и башней № 10 (памятник)	Республика Дагестан, г. Дербент, цитадель «Нарын-Кала»
башня № 10 (памятник)	Республика Дагестан, г. Дербент, цитадель «Нарын-Кала»
прясло стены между башней № 10 и башней № 11 (памятник)	Республика Дагестан, г. Дербент, цитадель «Нарын-Кала»
башня № 11 (памятник)	Республика Дагестан, г. Дербент, цитадель «Нарын-Кала»
прясло стены между башней № 11 и башней № 12 (памятник)	Республика Дагестан, г. Дербент, цитадель «Нарын-Кала»
башня № 12 (памятник)	Республика Дагестан, г. Дербент, цитадель «Нарын-Кала»

Наименование, даты создания, основных изменений (перестроек), вид объекта культурного наследия	Местонахождение объекта культурного наследия
прясло стены между башней № 12 и башней № 13 (памятник)	Республика Дагестан, г. Дербент, цитадель «Нарын-Кала»
башня № 13 (памятник)	Республика Дагестан, г. Дербент, цитадель «Нарын-Кала»
прясло стены между башней № 13 и башней № 14 (памятник)	Республика Дагестан, г. Дербент, цитадель «Нарын-Кала»
башня № 14 (памятник)	Республика Дагестан, г. Дербент, цитадель «Нарын-Кала»
прясло стены между башней № 14 и башней № 15 (памятник)	Республика Дагестан, г. Дербент, цитадель «Нарын-Кала»
башня № 15 (памятник)	Республика Дагестан, г. Дербент, цитадель «Нарын-Кала»
прясло стены между башней № 15 и башней № 16 (памятник)	Республика Дагестан, г. Дербент, цитадель «Нарын-Кала»
башня № 16 (памятник)	Республика Дагестан, г. Дербент, цитадель «Нарын-Кала»
прясло стены между башней № 16 и башней № 1 (памятник)	Республика Дагестан, г. Дербент, цитадель «Нарын-Кала»

Наименование, даты создания, основных изменений (перестроек), вид объекта культурного наследия	Местонахождение объекта культурного наследия
другие древние сооружения внутри цитадели (ансамбль):	Республика Дагестан, г. Дербент, цитадель «Нарын-Кала»
дворец ханский, XVIII - XIX века, (памятник)	Республика Дагестан, г. Дербент, цитадель «Нарын-Кала»
баня ханская, XVI - XVII века, (памятник)	Республика Дагестан, г. Дербент, цитадель «Нарын-Кала»
водохранилище крестообразное, VI - XVII века, (памятник)	Республика Дагестан, г. Дербент, цитадель «Нарын-Кала»
водохранилище круглое, VI - XVII века, (памятник)	Республика Дагестан, г. Дербент, цитадель «Нарын-Кала»
гауптвахта, 1827 год, (памятник)	Республика Дагестан, г. Дербент, цитадель «Нарын-Кала»
канцелярия ханская (дом комендантский), XVIII – XIX века, (памятник)	Республика Дагестан, г. Дербент, цитадель «Нарын-Кала»
тюрьма подземная («зиндан»), XIV - XVIII века, (памятник)	Республика Дагестан, г. Дербент, цитадель «Нарын-Кала»
тюрьма подземная малая («зиндан»), XVIII век, (памятник)	Республика Дагестан, г. Дербент, цитадель «Нарын-Кала»
постройка служебная, XIX век, (памятник)	Республика Дагестан, г. Дербент, цитадель «Нарын-Кала»

Наименование, даты создания, основных изменений (перестроек), вид объекта культурного наследия	Местонахождение объекта культурного наследия
---	---

сооружение родника «Кала-булаг»,
XVII - XIX века, (памятник)

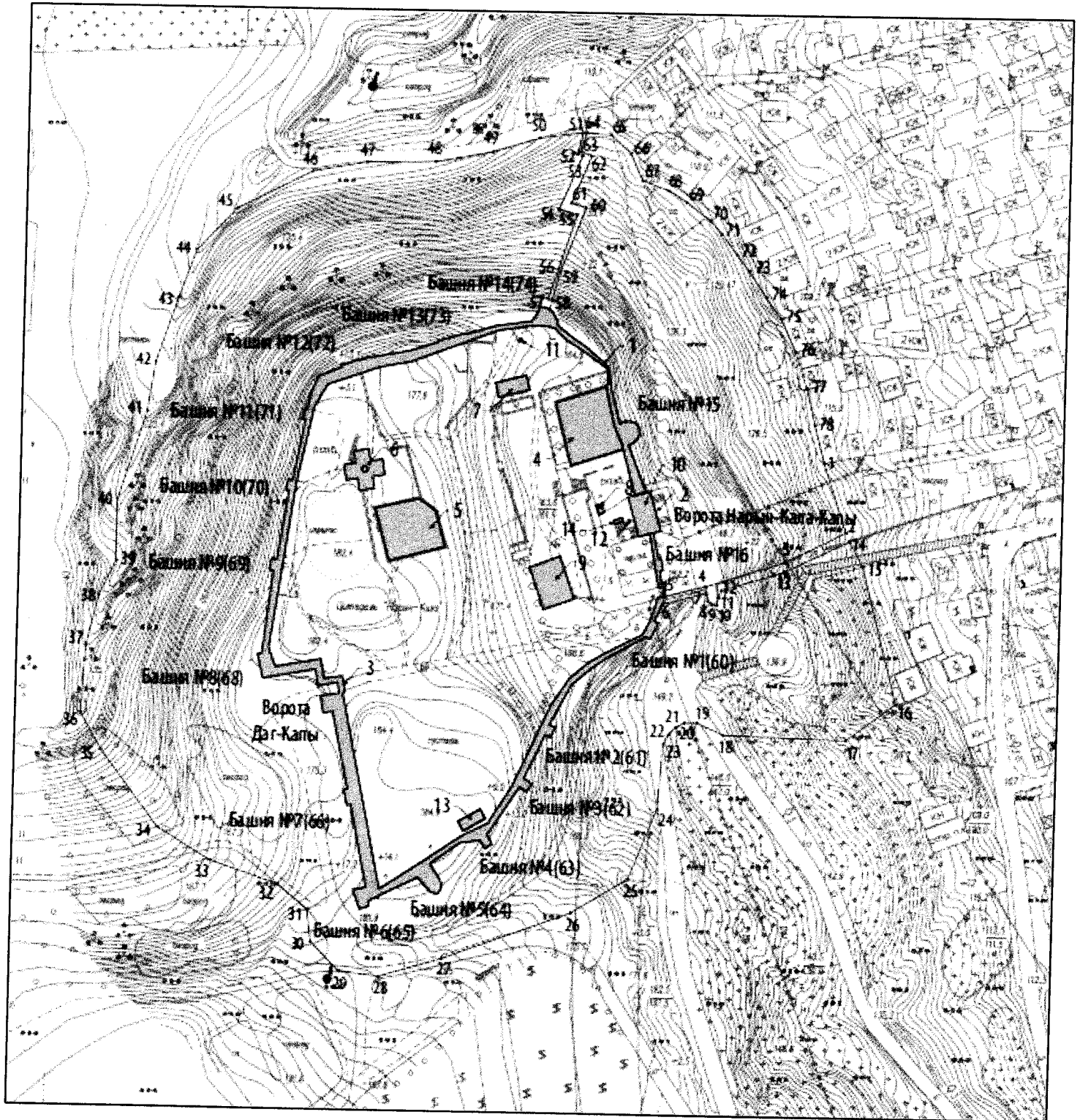
Республика Дагестан,
г. Дербент, цитадель
«Нарын-Кала»

Приложение № 2
к приказу Министерства культуры
Российской Федерации
от « 03 » сентября 2015 г. № 2721

**Описание границ территории выявленных объектов
культурного наследия, включаемых в единый государственный реестр
объектов культурного наследия (памятников истории и культуры)
народов Российской Федерации в качестве объектов культурного
наследия федерального значения в составе объекта культурного
наследия федерального значения «Дербентская цитадель «Нарын-Кала»,
VI - XIX века (Республика Дагестан)**

От точки 1 до точки 2 на юг вдоль по подошве холма, от точки 2 (через точки 3-4) до точки 5 на запад вдоль Южной стены до внешней стены цитадели, от точки 5 до точки 6 на юг пересекая Южную стену, от точки 6 (через точки 7-13) до точки 14 на восток вдоль Южной стены вниз до подошвы холма, от точки 14 (через точку 15) до точки 16 на юг вдоль подошвы холма, от точки 16 (через точку 17) до точки 18 на юго-запад вверх по склону, от точки 18 (через точки 19-23) до точки 24 на юго-запад через асфальтированную дорогу огибая современную застройку, от точки 24 (через точки 25-28) до точки 29 на юго-запад по дороге вдоль южного (внешнего) края рва у южной стены цитадели, от точки 29 до точки 30 на северо-запад пересекая проселочную дорогу и трассу разрушенной стены Даг-бары, от точки 30 (через точки 31-35) до точки 36 вниз по склону вдоль проселочной дороги к руслу ручья, от точки 36 (через точки 35-44) до точки 45 огибая подножье холма по тальвегу ручья, от точки 45 (через точки 46-50) до точки 51 на северо-восток вдоль дороги идущей по подошве холма до Северной стены, от точки 51 (через точки 52-56) до точки 57 на юг вверх по склону вдоль Северной стены, от точки 57 до точки 58 на юго-восток пересекая Северную стену, от точки 58 (через точки 59-63) до точки 64 на север вдоль Северной стены вниз по склону до подошвы холма, от точки 64 (через точки 65-78) до точки 1 на юго-восток вдоль подошвы холма и существующей линии застройки.

Карта (схема) границ территории выявленных объектов культурного наследия, включаемых в единый государственный реестр объектов культурного наследия (памятников истории и культуры) народов Российской Федерации в качестве объектов культурного наследия федерального значения в составе объекта культурного наследия федерального значения «Дербентская цитадель «Нарын-Кала», VI - XIX века (Республика Дагестан)



— границы территории объектов культурного наследия

2

● поворотные (характерные) точки границы территории

Экспликация к карте-схеме границ территории выявленных объектов культурного наследия, включаемых в единый государственный реестр объектов культурного наследия (памятников истории и культуры) народов Российской Федерации в качестве объектов культурного наследия федерального значения в составе объекта культурного наследия федерального значения «Дербентская цитадель «Нарын-Кала», VI - XIX века (Республика Дагестан)

1. Стены цитадели с 2 воротами и 16 башнями, VI-XIX века
2. Ворота «Нарын-Кала-Капы», VI-XVIII века
3. Ворота «Даг-Капы», VI-XIX века
4. Дворец ханский, XVIII-XIX века
5. Баня ханская, XVI-XVII века
6. Водохранилище крестообразное, VI-XVII века
7. Водохранилище, XVI век
8. Водохранилище круглое, VI-XVII века
9. Гауптвахта, 1827 год
10. Канцелярия ханская (Дом комендантский), XVIII-XIX века
11. Тюрьма подземная («зиндан»), XIV-XVIII века
12. Тюрьма подземная малая («зиндан»), XVIII век
13. Постройка служебная, XIX век
14. Сооружение родника «Кала-булаг», XVII-XIX века

Координаты поворотных (характерных) точек к карте-схеме границ территории выявленных объектов культурного наследия, включаемых в единый государственный реестр объектов культурного наследия (памятников истории и культуры) народов Российской Федерации в качестве объектов культурного наследия федерального значения в составе объекта культурного наследия федерального значения «Дербентская цитадель «Нарын-Кала», VI - XIX века (Республика Дагестан)

№ точки	Координаты, м МСК-05 (Дагестан)	
	X	Y
1	414 716,57	115 760,39
2	414 727,10	115 729,40
3	414 700,01	115 715,62
4	414 664,13	115 704,28
5	414 644,90	115 699,25
6	414 644,88	115 696,05
7	414 664,53	115 701,17
8	414 665,36	115 697,78
9	414 667,22	115 696,20
10	414 669,55	115 695,88
11	414 670,03	115 699,34
12	414 671,41	115 702,65
13	414 699,82	115 711,38
14	414 728,76	115 725,37
15	414 735,09	115 714,24
16	414 751,58	115 652,24
17	414 729,16	115 635,64
18	414 673,67	115 637,24

19	414 661,98	115 642,53
20	414 656,10	115 642,37
21	414 652,37	115 640,45
22	414 649,30	115 637,38
23	414 646,86	115 632,51
24	414 644,90	115 602,98
25	414 632,30	115 571,48
26	414 606,84	115 555,95
27	414 548,72	115 534,08
28	414 520,31	115 525,44
29	414 502,38	115 527,53
30	414 489,01	115 540,57
31	414 487,20	115 555,40
32	414 473,49	115 566,44
33	414 442,57	115 576,61
34	414 418,55	115 590,73
35	414 392,05	115 625,65
36	414 382,47	115 641,93
37	414 384,13	115 672,25
38	414 389,39	115 695,09
39	414 396,92	115 710,88
40	414 396,85	115 738,36
41	414 409,41	115 777,99
42	414 412,76	115 800,39
43	414 422,40	115 829,99
44	414 430,03	115 851,81
45	414 447,92	115 871,04

46	414 481,74	115 888,50
47	414 506,35	115 893,01
48	414 537,21	115 893,71
49	414 563,16	115 898,48
50	414 584,36	115 904,95
51	414 603,70	115 907,64
52	414 601,35	115 898,17
53	414 603,78	115 897,61
54	414 593,66	115 873,28
55	414 602,01	115 871,01
56	414 593,97	115 845,93
57	414 589,63	115 832,40
58	414 591,56	115 832,01
59	414 594,77	115 844,40
60	414 605,80	115 874,06
61	414 599,17	115 876,17
62	414 607,82	115 897,47
63	414 602,87	115 899,31
64	414 605,40	115 907,64
65	414 616,65	115 906,72
66	414 625,65	115 898,62
67	414 631,08	115 886,85
68	414 643,25	115 882,49
69	414 651,49	115 877,30
70	414 662,32	115 869,22
71	414 667,66	115 863,25
72	414 674,60	115 853,98

73	414 680,51	115 846,10
74	414 688,44	115 834,92
75	414 695,44	115 825,05
76	414 702,37	115 809,98
77	414 707,82	115 793,52
78	414 711,79	115 777,45
