




**МИНИСТЕРСТВО КУЛЬТУРЫ РОССИЙСКОЙ ФЕДЕРАЦИИ
(Минкультуры России)**

08 сентября 2015г.



2367

**Об утверждении границ зон охраны объекта культурного наследия
федерального значения «Ансамбль Казанского Кремля, XVI-XVIII вв.»,
включенного в Список всемирного наследия, а также требований
к режимам использования земель и градостроительным регламентам
в границах данных зон**

В соответствии с пп. 16 п. 1 ст. 9 Федерального закона от 25 июня 2002 г. № 73-ФЗ «Об объектах культурного наследия (памятниках истории и культуры) народов Российской Федерации» (Собрание законодательства Российской Федерации, 2002, № 26, ст. 2519; 2003, № 9, ст. 805; 2004, № 35, ст. 3607; 2005, № 23, ст. 2203; 2006, № 1, ст. 10; № 52 (ч. 1), ст. 5498; 2007, № 1 (ч. 1), ст. 21; № 27, ст. 3213; № 43, ст. 5084; № 46, ст. 5554; 2008, № 20, ст. 2251; № 29 (ч. 1), ст. 3418; № 30 (ч. 2), ст. 3616; 2009, № 51, ст. 6150; 2010, № 43, ст. 5450, № 49, ст. 6424; № 51 (ч. 3), ст. 6810; 2011, № 30 (ч. 1), ст. 4563; № 45, ст. 6331; № 47, ст. 6606; № 49 (ч. 1), ст. 7015, ст. 7026; 2012, № 31, ст. 4322; № 47, ст. 6390; № 50 (ч. 5), ст. 6960; 2013, № 17, ст. 2030; № 19, ст. 2331; № 30 (ч. 1) ст. 4078; 2014, № 43 ст. 5799; № 49 (ч. 6), ст. 6928; 2015, № 10, ст. 1420; № 29 (ч. 1), ст. 4359; официальный интернет-портал правовой информации <http://www.pravo.ru>, 13 июня 2015 г. № 0001201507130077) и п. 15 Положения о зонах охраны объектов культурного наследия (памятников истории и культуры) народов Российской Федерации, утвержденного постановлением Правительства Российской Федерации от 26 апреля 2008 г. № 315 (Собрание законодательства Российской Федерации, 2008, № 18, ст. 2053;

№ 47, ст. 5481; 2009, № 12, ст. 1429; 2010, № 41 (ч. 2), ст. 5249; 2011, № 22, ст. 3173), п р и к а з ы в а ю:

1. Утвердить границы зон охраны объекта культурного наследия федерального значения «Ансамбль Казанского Кремля, XVI-XVIII вв.», включенного в Список всемирного наследия, расположенного в г. Казань Республики Татарстан, согласно приложению № 1.

2. Утвердить требования к режимам использования земель и градостроительным регламентам в границах зон охраны объекта культурного наследия федерального значения «Ансамбль Казанского Кремля, XVI-XVIII вв.», включенного в Список всемирного наследия, согласно приложению № 2.

3. Департаменту управления имуществом и инвестиционной политики (Б.Д. Мазо) обеспечить внесение сведений о наличии зон охраны объекта культурного наследия федерального значения «Ансамбль Казанского Кремля, XVI-XVIII вв.», включенного в Список всемирного наследия, расположенного в г. Казань Республики Татарстан, в единый государственный реестр объектов культурного наследия (памятников истории и культуры) народов Российской Федерации.

4. Контроль за исполнением настоящего приказа возложить на заместителя Министра культуры Российской Федерации Г.У.Пирумова.

Министр




В.Р.Медведский

КОПИЯ ВЕРНА

Главный специалист-эксперт отдела делопроизводства и архива
Департамента управления делами Министерства культуры РФ
Крылкова М.А.

08.09.2015



УТВЕРЖДЕНО
приказом Министерства культуры
Российской Федерации
от «*08*» *сентября* 2015 г.
№ *2367*

**Описание границ зон охраны объекта культурного наследия
федерального значения «Ансамбль Казанского Кремля, XVI-XVIII вв.»,
включенного в Список всемирного наследия, расположенного в
г. Казань, Республики Татарстан**

I. Охранная зона

Граница охранной зоны объекта культурного наследия федерального значения «Ансамбль Казанского Кремля, XVI-XVIII вв.» проходит:

1-38 – от точки 1, расположенной на пересечении Ленинской дамбы и Кремлевской набережной, в северо-восточном направлении вдоль Кремлевской набережной до точки 38, расположенной на Кремлевской набережной напротив Центрального стадиона;

38-50 – от точки 38 в восточном направлении вдоль Кремлевской набережной до точки 50, расположенной на пересечении ул. Батурина и Кремлевской набережной;

50-63 – от точки 50 в юго-восточном направлении вдоль ул. Батурина, пересекая ул. Батурина, до точки 63, расположенной на ул. Батурина напротив сквера Гумилева;

63-67 – от точки 63 в южном направлении вдоль ул. Батурина до точки 67, расположенной на ул. Батурина напротив сквера Гумилева;

67-84 – от точки 67 в северо-восточном направлении, пересекая сквер Гумилева, до точки 84, расположенной на Кремлевской набережной;

84-97 – от точки 84 в северо-восточном направлении вдоль Кремлевской набережной до точки 97, расположенной напротив дома № 7 по ул. Федосеевской;

97-121 – от точки 97 в южном направлении, пересекая ул. Федосеевскую, вдоль ул. Япеева, пересекая ул. Нагорную, по четной стороне ул. Япеева, пересекая ул. Бехтерева, до точки 121, расположенной на пересечении ул. Япеева и ул. Большой Красной;

121-122 – от точки 121 в восточном направлении по нечетной стороне ул. Большой Красной до точки 122, расположенной на пересечении ул. Большой Красной и ул. Карла Фукса;

122-123 – от точки 122 в южном направлении, пересекая ул. Большую Красную до точки 123, расположенной на углу ул. Большой Красной и ул. Карла Фукса;

123-127 – от точки 123 в западном направлении вдоль четной стороны ул. Большой Красной до точки 127, расположенной на углу дома № 20/4 по ул. Большой Красной;

127-135 – от точки 127 в северо-западном направлении, пересекая ул. Япеева, вдоль ул. Большой Красной по четной стороне до точки 135, расположенной на пересечении ул. Батурина и ул. Большой Красной;

135-138 – от точки 135 в южном направлении вдоль ул. Батурина до точки 138, расположенной на пересечении ул. Батурина и ул. Карла Маркса;

138-163 – от точки 138 вдоль нечетной стороны ул. Карла Маркса, пересекая ул. Миславского, ул. Япеева, ул. Карла Фукса, ул. Лобачевского, ул. Театральную, площадь Свободы, ул. Пушкина, ул. Жуковского, ул. Гоголя, в юго-восточном направлении до точки 163, расположенной на углу дома № 55/31 по ул. Карла Маркса/ул. Муштари;

163-164 – от точки 163, пересекая ул. Карла Маркса в южном направлении, до точки 164, расположенной возле дома № 64 по ул. Карла Маркса на пересечении ул. Муштари и ул. Карла Маркса;

164-200 – от точки 164 в северо-западном направлении вдоль четной стороны ул. Карла Маркса, пересекая ул. Гоголя, ул. Жуковского, ул. Пушкина, площадь Свободы, ул. Театральную, ул. Лобачевского, ул. Карла Фукса, ул. Япеева, ул. Миславского, до точки 200, расположенной на пересечении ул. Батурина и ул. Карла Маркса;

200-239 – от точки 200 в юго-восточном направлении вдоль ул. Батурина, пересекая ул. Миславского, по нечетной стороне ул. Дзержинского, пересекая ул. Япеева, ул. Карла Фукса, ул. Лобачевского, ул. Театральную, ул. Пушкина, до точки 239, расположенной на углу дома № 54/1 по ул. Горького ;

239-240 – от точки 239 в южном направлении, пересекая ул. Горького, до точки 240, расположенной на ул. Горького возле дома № 52 по ул. Пушкина;

240-244 – от точки 240 в северо-западном направлении, пересекая ул. Пушкина, вдоль ул. Дзержинского, до точки 244, расположенной на пересечении ул. Лобачевского и ул. Дзержинского;

244-246 – от точки 244 в южном направлении вдоль ул. Лобачевского до точки 246, расположенной у дома № 4а по ул. Лобачевского;

246-258 – от 246 в северо-западном направлении, пересекая ул. Лобачевского, вдоль четной стороны ул. Дзержинского, до точки 258, расположенной на пересечении ул. Дзержинского и ул. Чернышевского возле дома № 8;

258-259 – от 258 вдоль ул. Чернышевского в юго-западном направлении до точки 259, расположенной на пересечении ул. Чернышевского и ул. Кремлевской возле дома № 11 по ул. Кремлевской;

259-278 – от точки 259 в юго-восточном направлении вдоль нечетной стороны ул. Кремлевской, пересекая ул. Мусы Джалиля, ул. Кави Наджми, ул. Лобачевского, до точки 278, расположенной на пересечении ул. Кремлевской и ул. Университетской у здания УНИКСа;

278-279 – от точки 278, пересекая ул. Университетскую, в юго-западном направлении до точки 279, расположенной на углу Главного корпуса КФУ на пересечении ул. Кремлевской и ул. Университетской;

279-292 – от точки 279 в северо-западном направлении вдоль четной стороны ул. Кремлевской, пересекая ул. Астрономическую, ул. Кави Наджми, ул. Мусы Джалиля, до точки 292, расположенной на пересечении ул. Мусы Джалиля и ул. Кремлевской;

292-296 – от точки 292, в юго-западном направлении вдоль нечетной стороны ул. Мусы Джалиля, пересекая ул. Профсоюзную до точки 296, расположенной на углу ул. Мусы Джалиля и ул. Профсоюзной возле дома № 9 по ул. Профсоюзной;

296-297 – от точки 296 в северо-западном направлении вдоль ул. Профсоюзной до точки 297, расположенной на пересечении ул. Профсоюзной и ул. Чернышевского;

297-298 – от точки 297 в юго-западном направлении вдоль ул. Чернышевского до точки 298, расположенной на пересечении ул. Чернышевского и ул. Баумана;

298-304 – от 298, пересекая ул. Чернышевского, в северо-западном направлении вдоль нечетной стороны ул. Баумана до точки 304, расположенной у Николо-Нисской церкви;

304-305 – от точки 304, пересекая ул. Баумана, в юго-западном направлении до точки 305, расположенной на границе ул. Баумана и сквера у дома № 32 по ул. Баумана;

305-307 – от точки 305 по ул. Баумана в северо-западном направлении до точки 307, расположенной у дома № 20 по ул. Баумана;

307-311 – от точки 307 в юго-западном направлении по внутриквартальной границе земельного участка, пересекая ул. Право-Булачную, до точки 311, расположенной напротив сквера возле дома № 5 по ул. Право-Булачной;

311-319 – от точки 311 в северо-западном направлении вдоль ул. Право-Булачной, вдоль границы протоки «Булак» до точки 319, расположенной на границе протоки «Булак» напротив ул. Ташаяк;

319-329 – от 319 в южном направлении по границе протоки «Булак» до точки 329, расположенной на ул. Лево-Булачной на границе с протокой «Булак» напротив Новокремлевского сквера;

329-332 – от точки 329 в юго-восточном направлении вдоль ул. Лево-Булачной, пересекая ул. Чернышевского, до точки 332, расположенной на пересечении ул. Лево-Булачной и ул. Чернышевского напротив дома № 26 по ул. Лево-Булачной;

332-333 – от точки 332 в юго-западном направлении, пересекая ул. Лево-Булачную, до точки 333, расположенной возле дома № 26 по ул. Лево-Булачной;

333-338 – от точки 333, пересекая ул. Чернышевского, в северо-западном направлении вдоль четной стороны ул. Лево-Булачной до точки 338, расположенной возле гостиницы «Мираж»;

338-340 – от точки 338 в юго-западном направлении по внутриквартальной границе земельного участка, пересекая ул. Московскую, до точки 340, расположенной на ул. Московской возле торгового центра «ЦУМ»;

340-348 – от точки 340 в юго-западном направлении по внутриквартальной границе земельного участка, пересекая ул. Коротченко, до точки 348, расположенной на ул. Саид-Галеева вблизи дома № 4 по ул. Саид-Галеева;

348-350 – от точки 348 вдоль ул. Саид-Галеева в северо-западном направлении до точки 350, расположенной возле дома № 3 по ул. Саид-Галеева;

350-359 – от точки 350 по внутриквартальной границе земельного участка, пересекая ул. Коротченко, в северо-восточном направлении, пересекая ул. Московскую, между гостиницей «Мираж» и КРК «Пирамида» до точки 359, расположенной на ул. Лево-Булачной возле КРК «Пирамида»;

359-362 – от точки 359 вдоль ул. Лево-Булачной в северо-западном направлении до точки 362, расположенной на пересечении площади Тысячелетия и ул. Ташаяк возле Новокремлевского сквера;

362-371 – от точки 362 вдоль ул. Ташаяк по границе Новокремлевского сквера, пересекая ул. Московскую, в юго-западном направлении до точки 371, расположенной возле дома № 1 по ул. Саид-Галеева на пересечении ул. Саид-Галеева и ул. Ташаяк;

371-372 – от точки 371, пересекая ул. Ташаяк в северо-западном направлении до точки 372, расположенной на пересечении ул. Ташаяк и ул. Саид-Галеева вблизи с АЗС;

372-379 – от точки 372 в северо-восточном направлении вдоль ул. Ташаяк до точки 379, расположенной на пересечении площади Тысячелетия и ул. Ташаяк;

379-385 – от точки 379 вдоль площади Тысячелетия в северо-западном направлении до точки 385, расположенной у здания цирка;

385-406 – от точки 385 вдоль границы земельного участка здания цирка в северо-восточном направлении, вдоль площади Тысячелетия, пересекая развязку Ленинской дамбы, по Кремлевской набережной до точки 406, расположенной на пересечении Ленинской дамбы и Кремлевской набережной;

406-1 – от точки 406 в северо-восточном направлении вдоль Кремлевской набережной до точки 1;

407-409 – от точки 407, расположенной на пересечении ул. Миславского и ул. Кремлевской, вдоль нечетной стороны

ул. Кремлевской в юго-восточном направлении до точки 409, расположенной на пересечении ул. Кремлевской и ул. Чернышевского;

409-411 – от точки 409 вдоль ул. Чернышевского в северо-восточном направлении до точки 411, расположенной на пересечении ул. Чернышевского и ул. Дзержинского;

411-415 – от точки 411 вдоль ул. Дзержинского в западном направлении до точки 415, расположенной на пересечении ул. Дзержинского и ул. Миславского;

415-418 – от точки 415 вдоль ул. Миславского в юго-западном направлении до точки 418, расположенной возле дома № 4 по ул. Миславского;

418-407 – от точки 418 в юго-западном направлении вдоль ул. Миславского до точки 407.

Из границы охранной зоны исключена граница территории объекта культурного наследия федерального значения «Ансамбль Казанского Кремля, XVI-XVIII вв.», включенного в Список всемирного наследия.

II. Зона регулирования застройки и хозяйственной деятельности

Описание границ участков зоны регулирования застройки и хозяйственной деятельности с режимом «А-1»

Зона регулирования застройки и хозяйственной деятельности с режимом «А-1» состоит из шести участков:

Участок 1

1-3 – от точки 1, расположенной на пересечении ул. Каюма Насыри и ул. Татарстан в северо-восточном направлении, вдоль ул. Татарстан до точки 3, расположенной на пересечении ул. Шигабутдина Марджани и ул. Татарстан;

3-32 – от точки 3 в юго-восточном направлении вдоль ул. Шигабутдина Марджани до точки 32, расположенной на берегу озера Кабан напротив дома № 28 по ул. Шигабутдина Марджани;

32-44 – от точки 32 в южном направлении вдоль ул. Шигабутдина Марджани до точки 44, расположенной напротив дома № 40 по ул. Шигабутдина Марджани;

44-48 – от точки 44 в западном направлении вдоль ул. Сафьян до точки 48, расположенной на углу дома № 6 по ул. Сафьян;

48-96 – от точки 48 в северо-западном направлении по внутриквартальным границам земельного участка, пересекая ул. Фатыха

Карима до точки 96, расположенной на пересечении ул. Зайни Султана и ул. Габдуллы Тукая;

96-108 – от точки 96 в северо-восточном направлении по внутриквартальным границам земельного участка вдоль ул. Каюма Насыри до точки 108, расположенной на пересечении ул. Татарстан и ул. Каюма Насыри;

108-1 – в северо-восточном направлении, пересекая ул. Каюма Насыри, до точки 1;

Участок 2

109-111 – от точки 109, расположенной на углу дома № 37 по ул. Сары Садыковой, в юго-восточном направлении вдоль ул. Сары Садыковой до точки 111, расположенной на пересечении нечетной стороны ул. Сары Садыковой и ул. Ахтямова;

111-130 – от точки 111 в северо-восточном направлении вдоль ул. Ахтямова, пересекая ул. Габдуллы Тукая, до точки 130, расположенной на пересечении ул. Ахтямова и ул. Шигабутдина Марджани;

130-131 – от точки 130 в южном направлении, пересекая ул. Ахтямова, до точки 131, расположенной на пересечении ул. Ахтямова и ул. Шигабутдина Марджани;

131-138 – от точки 131 в юго-западном направлении вдоль ул. Ахтямова, пересекая ул. Габдуллы Тукая, до точки 138, расположенной на углу дома № 7 по ул. Ахтямова;

138-141 – от точки 138 в юго-восточном направлении по внутриквартальным границам земельного участка вдоль ул. Сары Садыковой до точки 141, расположенной у дома № 45 по ул. Сары Садыковой;

141-142 – от точки 141 в юго-западном направлении, пересекая ул. Сары Садыковой, до точки 142, расположенной на углу дома № 32 по ул. Сары Садыковой;

142-145 – от точки 142 в северо-западном направлении вдоль ул. Сары Садыковой до точки 145, расположенной на пересечении ул. Сары Садыковой и ул. Ахтямова;

145-148 – от точки 145 в юго-западном направлении вдоль ул. Ахтямова до точки 148, расположенной напротив у дома № 17 по ул. Ахтямова;

148-150 – от точки 148 в северо-западном направлении, пересекая ул. Ахтямова, до точки 150, расположенной напротив дома № 24 по ул. Ахтямова;

150-152 – от точки 150 в северо-восточном направлении вдоль ул. Ахтямова до точки 152, расположенной на пересечении ул. Ахтямова и ул. Сары Садыковой;

152-153 – от точки 152 в северо-западном направлении вдоль ул. Сары Садыковой до точки 153, расположенной напротив дома № 22 по ул. Сары Садыковой;

153-109 – от точки 153 в северо-восточном направлении, пересекая ул. Сары Садыковой;

Участок 3

154-155 – от точки 154, расположенной на внутриквартальной границе земельного участка у дома № 13 по пер. Катановскому, в северо-восточном направлении до точки 155, расположенной на внутриквартальной границе земельного участка дома № 13 по пер. Катановскому;

155-156 – от точки 155, расположенной в юго-восточном направлении по внутриквартальной границе земельного участка до точки 156, расположенной на углу данного земельного участка по пер. Катановскому;

156-157 – от точки 156 в юго-западном направлении вдоль пер. Катановского до точки 157, расположенного на углу земельного участка по пер. Катановскому;

157-154 – от точки 157 в северо-западном направлении по внутриквартальной границе земельного участка;

Участок 4

158-161 – от точки 158, расположенной на углу дома № 2/18 на пересечении ул. Мусы Джалиля и ул. Рахматуллина, в юго-восточном направлении вдоль ул. Рахматуллина до точки 161, расположенной на углу дома № 8 по ул. Рахматуллина и ул. Кави Наджми;

161-165 – от точки 161 в юго-западном направлении вдоль ул. Кави Наджми до точки 165, расположенной на пересечении ул. Кави Наджми и ул. Профсоюзной;

165-168 – от точки 165 в северо-западном направлении вдоль ул. Профсоюзной до точки 168, расположенной на углу дома № 16/5 по ул. Профсоюзной;

168-158 – от точки 168 в северо-восточном направлении вдоль ул. Мусы Джалиля до точки 158;

Участок 5

169-170 – от точки 169, расположенной по четной стороне ул. Батурина в месте пересечения ул. Большой Красной, в северо-восточном направлении до точки 170, расположенной на четной стороне ул. Большой Красной;

170-173 – в юго-восточном направлении вдоль ул. Большой Красной до точки 173, расположенной на углу дома № 14 по ул. Большой Красной/ул. Миславского;

173-175 – от точки 173 в юго-западном направлении вдоль ул. Миславского до точки 175, расположенной на углу дома № 9/15 на пересечении ул. Миславского/ул. Карла Маркса;

175-177 – от точки 175 в северо-западном направлении по ул. Карла Маркса до точки 177, расположенной на углу дома № 9 по ул. Карла Маркса;

177-186 – от точки 177 по внутриквартальной границе земельного участка в северном направлении до точки 186, расположенной на углу дома № 8 по ул. Большой Красной;

186-190 – от точки 186 в северо-западном направлении вдоль дома № 8 по ул. Большой Красной до точки 190, расположенной на углу дома № 2 по ул. Большой Красной;

190-195 – от точки 190 в юго-западном направлении по внутриквартальной границе земельного участка до точки 195, расположенной на углу дома № 1 по ул. Карла Маркса;

195-197 – от точки 195 в северо-западном направлении вдоль ул. Карла Маркса до точки 197, расположенной на пересечении ул. Карла Маркса и ул. Батурина;

197-198 – от точки 197 в северном направлении вдоль ул. Батурина до точки 198, расположенной у дома № 312 по ул. Батурина;

198-169 – от точки 198 в северном направлении вдоль ул. Батурина до точки 169;

Участок 6

199-200 – от точки 199, расположенной на пересечении ул. Батурина и четной стороны ул. Карла Маркса, в северо-восточном направлении вдоль ул. Карла Маркса до точки 200, расположенной на углу дома № 6 по ул. Карла Маркса;

200-210 – от точки 200 по внутриквартальной границе земельного участка в юго-восточном направлении до точки 210, расположенной на углу внутриквартального дома № 9 по ул. Миславского;

210-215 – от точки 210 по внутриквартальной границе земельного участка в юго-восточном направлении до точки 215, расположенной на ул. Батурина;

215-226 – от точки 215 в северо-западном направлении вдоль ул. Батурина до точки 226, расположенной на пересечении ул. Батурина и ул. Карла Маркса;

226-199 – от точки 226 в северо-восточном направлении до точки 199.

Описание границ участков зоны регулирования застройки и хозяйственной деятельности с режимом «А-2»

Зона регулирования застройки и хозяйственной деятельности с режимом «А-2» состоит из двадцати семи участков:

Участок 1

1-5 – от точки 1, расположенной на пересечении ул. Мартына Межлаука и ул. Габдуллы Тукая напротив дома № 1 по ул. Габдуллы Тукая, в северо-восточном направлении до точки 5, расположенной на внутриквартальной границе земельного участка дома № 1 по ул. Габдуллы Тукая;

5-15 – от точки 5 юго-восточном направлении по внутриквартальной границе земельного участка до точки 15, расположенной на четной стороне границы земельного участка по ул. Галиаскара Камала;

15-23 – от точки 15 в северо-восточном направлении по внутриквартальной границе земельного участка вдоль ул. Галиаскара Камала до точки 23, расположенной на пересечении ул. Московской и ул. Галиаскара Камала;

23-27 – от точки 23, пересекая ул. Московскую, в юго-восточном направлении вдоль ул. Московской до точки 27, расположенной на углу земельного участка дома № 55 по ул. Московской;

27-29 – от точки 27 в северо-восточном направлении по внутриквартальной границе земельного участка до точки 29, расположенной на внутриквартальной границе земельного участка дома № 55 по ул. Московской;

29-36 – от точки 29 по внутриквартальной границе земельного участка в юго-восточном направлении до точки 36, расположенной на углу дома № 8 по ул. Парижской Коммуны;

36-43 – от точки 36 вдоль дома № 8 по ул. Парижской Коммуны в юго-западном направлении, пересекая ул. Парижской Коммуны, вдоль ул. Парижской Коммуны, до точки 43, расположенной на пересечении ул. Парижской Коммуны и ул. Московской;

43-46 – от точки 43 в юго-восточном направлении вдоль ул. Московской, пересекая ул. Татарстан, до точки 46, расположенной по середине ул. Татарстан;

46-47 – от точки 46 в юго-западном направлении до точки 47, расположенной на середине ул. Татарстан напротив дома № 16 по ул. Татарстан;

47-53 – от точки 47 в северо-западном направлении, пересекая ул. Татарстан, по внутриквартальной границе земельного участка до точки 53, расположенной на внутриквартальной границе земельного участка дома № 17 по ул. Парижской Коммуны;

53-58 – от точки 53 в юго-западном направлении по внутриквартальной границе земельного участка до точки 58, расположенной на ул. Парижской Коммуны на углу дома № 19 по ул. Парижской Коммуны;

58-63 – от точки 58 в юго-западном направлении вдоль ул. Парижской Коммуны, пересекая ул. Габдуллы Тукая, ул. Нариманова до точки 63, расположенной по четной стороне ул. Нариманова;

63-91 – от точки 63 в северо-западном направлении по внутриквартальной границе земельного участка до точки 91, расположенной на внутриквартальной границе земельного участка дома № 50 по ул. Нариманова;

91-94 – от точки 91 в северо-восточном направлении по внутриквартальной границе земельного участка, пересекая ул. Нариманова, до точки 94, расположенной на внутриквартальной границе земельного участка дома № 45 по ул. Нариманова;

94-115 – от точки 94 в юго-восточном направлении по внутриквартальной границе земельного участка до точки 115, расположенной на углу дома № 65 по ул. Нариманова;

115-116 – от точки 115 в юго-восточном направлении до точки 116, расположенной на пересечении ул. Парижской Коммуны и ул. Нариманова;

116-119 – от точки 116 северо-восточном направлении вдоль ул. Парижской Коммуны, расположенной на углу земельного участка дома № 40 по ул. Габдуллы Тукая;

119-152 – от точки 199 по внутриквартальной границе земельного участка в северо-западном направлении до точки 152, расположенной на ул. Галиаскара Камала напротив дома № 26 по ул. Галиаскара Камала;

152-158 – от точки 152 в северо-восточном направлении вдоль ул. Галиаскара Камала до точки 158, расположенной на пересечении ул. Галиаскара Камала и ул. Габдуллы Тукая;

158-162 – от точки 158, пересекая ул. Галиаскара Камала, в северо-западном направлении вдоль ул. Габдуллы Тукая до точки 162, расположенной на пересечении ул. Габдуллы Тукая и ул. Мартына Межлаука;

162-1 – от точки 162 в северо-восточном направлении, пересекая ул. Габдуллы Тукая до точки 1;

Внутренняя граница участка проходит:

163-171 – от точки 163, расположенной на внутриквартальной границе земельного участка дома № 64 по ул. Московской, по внутриквартальной границе земельного участка в юго-восточном направлении до точки 171, расположенной на ул. Михаила Худякова на углу земельного участка Тихвинской церкви;

171-175 – от точки 171 в северо-восточном направлении вдоль ул. Михаила Худякова до точки 175, расположенной на углу дома № 64 по ул. Московской;

175-177 – от точки 175 в северо-западном направлении вдоль ул. Московской до точки 177, расположенной на углу дома № 60 по ул. Московской;

177-189 – от точки 177 в юго-западном направлении по внутриквартальной границе земельного участка до точки 189, расположенной на внутриквартальной границе земельного участка дома № 60 по ул. Московской;

189-163 – от точки 189 в юго-восточном направлении по внутриквартальной границе земельного участка до точки 163;

Участок 2

190-200 – от точки 190, расположенной на внутриквартальной границе земельного участка дома № 2 по ул. Сары Садыковой, в северо-восточном направлении по внутриквартальной границе земельного участка, пересекая ул. Сары Садыковой, вдоль ул. Сары Садыковой до пересечения ул. Фатыха Карима, далее вдоль ул. Фатыха Карима до точки 200, расположенной на пересечении ул. Фатыха Карима и Юнусовской площади;

200-204 – от точки 200, пересекая ул. Фатыха Карима, в юго-восточном направлении до точки 204, расположенной на углу Юнусовской площади и дома № 72 по ул. Габдуллы Тукая;

204-210 – от точки 204 в северо-восточном направлении вдоль Юнусовской площади, пересекая ул. Габдуллы Тукая, до точки 210,

расположенной на углу Юнусовской площади и дома № 71 по ул. Габдуллы Тукая;

210-214 – от точки 210 вдоль Юнусовской площади в северо-западном направлении, пересекая ул. Фатыха Карима до точки 214, расположенной на внутриквартальной границе земельного участка дома № 65 по ул. Габдуллы Тукая;

214-222 – от точки 214 в северо-восточном направлении по внутриквартальной границе земельного участка до точки 222, расположенной на ул. Фатыха Карима у дома № 14;

222-232 – от точки 222 в юго-восточном направлении, пересекая ул. Фатыха Карима, по внутриквартальной границе земельного участка до точки 232, расположенной на внутриквартальной границе земельного участка дома № 75 по ул. Габдуллы Тукая;

232-242 – от точки 232 по внутриквартальной границе земельного участка в северо-восточном направлении до точки 242, расположенной на внутриквартальной границе земельного участка дома № 38 по ул. Каюма Насыри;

242-249 – от точки 242 в южном направлении по внутриквартальной границе земельного участка до точки 249, расположенной на углу дома № 6 по ул. Сафьян;

249-250 – от точки 249 в северо-восточном направлении вдоль дома № 6 по ул. Сафьян до точки 250, расположенной на пересечении ул. Сафьян и ул. Каюма Насыри;

250-257 – от 250, пересекая ул. Сафьян, в южном направлении по внутриквартальной границе земельного участка до точки 257, расположенной на внутриквартальной границе земельного участка дома № 42 по ул. Шигабутдина Марджани;

257-266 – от точки 257 в западном направлении по внутриквартальной границе земельного участка, вдоль по ул. Сафьян до точки 266, расположенной на пересечении ул. Сафьян и ул. Габдуллы Тукая;

266-267 – от точки 266 в юго-восточном направлении вдоль ул. Габдуллы Тукая до точки 267, расположенной на углу дома № 78 по ул. Габдуллы Тукая;

267-269 – от точки 267, в юго-западном направлении, пересекая ул. Габдуллы Тукая, вдоль ул. Ахтямова до точки 269, расположенной на пересечении ул. Ахтямова и ул. Сары Садыковой;

269-293 – от точки 269 в северо-западном направлении вдоль ул. Сары Садыковой по внутриквартальной границе земельного участка до точки 293, расположенной на границе земельного участка дома № 74 по ул. Габдуллы Тукая;

293-300 – от точки 293 в юго-западном направлении по внутриквартальной границе земельного участка до точки 300, расположенной на нечетной стороне ул. Сары Садыковой;

300-301 – от точки 300 в юго-восточном направлении по ул. Сары Садыковой до точки 301, расположенной возле земельного участка дома № 25 по ул. Сары Садыковой;

301-304 – от 301, пересекая ул. Сары Садыковой, в юго-западном направлении до точки 304, расположенной на внутриквартальной границе земельного участка дома № 10 по ул. Сары Садыковой;

304-308 – от точки 304 в северо-западном направлении по внутриквартальной границе земельного участка до точки 308, расположенной на ул. Исмаила Гаспринского на границе земельного участка дома № 19 по ул. Исмаила Гаспринского;

308-312 – от точки 308, в северо-западном направлении вдоль ул. Исмаила Гаспринского, пересекая ул. Фатыха Карима, до точки 312, расположенной на углу земельного участка дома № 26 по ул. Исмаила Гаспринского;

312-190 – от точки 312 в северо-восточном направлении по внутриквартальной границе земельного участка до точки 190;

Участок 3

313-325 – от точки 313, расположенной на внутриквартальной границе земельного участка дома № 30 по ул. Чернышевского, по внутриквартальной границе земельного участка в северо-восточном направлении до точки 325, расположенной на углу дома № 28 по ул. Чернышевского;

325-329 – от точки 325 вдоль ул. Чернышевского в северо-восточном направлении, пересекая ул. Московскую, до точки 329, расположенной у дома № 24/20 по ул. Чернышевского;

329-331 – от точки 329 в юго-восточном направлении, пересекая ул. Чернышевского, вдоль ул. Лево-Булачной до точки 331, расположенной на углу дома № 28 по ул. Лево-Булачной;

331-336 – от точки 331 в юго-западном направлении по внутриквартальной границе земельного участка до точки 336, расположенной на углу дома № 27 по ул. Московской;

336-338 – от точки 336 в юго-восточном направлении вдоль ул. Московской, пересекая ул. Таззи Гиззата, до точки 338, расположенной на углу дома № 37 по ул. Московской;

338-342 – от точки 338 в северо-восточном направлении по внутриквартальной границе земельного участка до точки 342, расположенной на внутриквартальной границе земельного участка дома № 40 по ул. Лево-Булачной;

342-375 – от точки 342 по внутриквартальной границе земельного участка в юго-восточном направлении до точки 375, расположенной на углу земельного участка дома № 41 по ул. Московской;

375-390 – от точки 375, расположенной в юго-западном направлении по внутриквартальной границе земельного участка, пересекая ул. Московскую, по внутриквартальной границе земельного участка до точки 390 по внутриквартальной границе земельного участка дома № 42 по ул. Московской;

390-411 – от точки 390 в северо-западном направлении по внутриквартальной границе земельного участка до точки 411, расположенной на внутриквартальной границе земельного участка дома № 38 по ул. Московской;

411-416 – от точки 411 в юго-западном направлении по внутриквартальной границе земельного участка вдоль ул. Таззи Гиззата до точки 416, расположенной у дома № 7 по ул. Таззи Гиззата;

416-419 – от точки 416, пересекая ул. Таззи Гиззата, в северо-западном направлении до точки 419, расположенной на углу дома № 13 по ул. Гаяза Исхаки;

419-434 – от точки 419 по внутриквартальной границе земельного участка в северо-восточном направлении до точки 434, расположенной на ул. Чернышевского на углу дома № 35;

434-435 – от точки 434 в юго-западном направлении вдоль ул. Чернышевского до точки 435, расположенной на углу дома № 39 по ул. Чернышевского на пересечении с ул. Гаяза Исхаки;

435-436 – от точки 435 в северо-западном направлении, пересекая ул. Чернышевского, до точки 436, расположенной на пересечении ул. Чернышевского и ул. Гаяза Исхаки;

436-437 – от точки 436 в северо-восточном направлении вдоль ул. Чернышевского до точки 437, расположенной на углу земельного участка дома № 30 по ул. Чернышевского;

437-443 – от точки 437 в северо-западном направлении по внутриквартальной границе земельного участка дома № 30 по ул. Чернышевского до точки 443, расположенной на внутриквартальной границе дома № 30 по ул. Чернышевского;

443-313 – от точки 443 в северо-восточном направлении до точки 313;

Участок 4

444-446 – от точки 444, расположенной на внутриквартальной границе земельного участка дома № 60 по ул. Габдуллы Тукая, в северо-восточном направлении по внутриквартальной границе земельного участка, пересекая ул. Габдуллы Тукая, до точки 446, расположенной на углу дома № 19 по ул. Зайни Султана;

446-450 – от точки 446 в юго-восточном направлении вдоль ул. Габдуллы Тукая до точки 450, расположенной на границе Юнусовской площади и ул. Габдуллы Тукая;

450-454 – от точки 450 в юго-западном направлении, пересекая ул. Габдуллы Тукая, вдоль Юнусовской площади до точки 454, расположенной на внутриквартальной границе земельного участка дома № 64 по ул. Габдулы Тукая;

454-464 – от точки 454 в северо-западном направлении по внутриквартальной границе земельного участка до точки 464;

464-444 – от точки 464 в северо-западном направлении по внутриквартальной границе земельного участка до точки 444;

Участок 5

465-467 – от точки 465, расположенной на внутриквартальном проезде между ул. Исмаила Гаспринского и ул. Сары Садыковой напротив дома № 20 по ул. Сары Садыковой, в северо-восточном направлении, пересекая ул. Сары Садыковой, до точки 467, расположенной на ул. Сары Садыковой напротив дома № 35 по ул. Сары Садыковой;

467-470 – от точки 467 в юго-восточном направлении вдоль ул. Сары Садыковой, пересекая ул. Сары Садыковой, до точки 470, расположенной на пересечении ул. Ахтямова и ул. Сары Садыковой;

470-471 – от точки 470 в юго-западном направлении вдоль ул. Ахтямова до точки 471, расположенной на границе земельного участка дома № 22 по ул. Ахтямова;

471-473 – от точки 471 в северо-западном направлении по внутриквартальной границе земельного участка до точки 473, расположенной на внутриквартальной границе земельного участка дома № 24 по ул. Ахтямова;

473-465 – от точки 473 по внутриквартальной границе земельного участка в северо-западном направлении до точки 465;

Участок 6

474-475 – от точки 474, расположенной на пересечении ул. Рустема Яхина и ул. Гаяза Исхаки, в юго-восточном направлении вдоль ул. Гаяза Исхаки до точки 475, расположенной на углу земельного участка дома № 13 по ул. Рустема Яхина;

475-480 – от точки 475 по внутриквартальной границе земельного участка в юго-западном направлении до точки 480, расположенной на углу дома № 5 по ул. Бурхана Шахиди;

480-482 – от точки 480 в северном направлении вдоль ул. Бурхана Шахиди до точки 482, расположенной на пересечении ул. Бурхана Шахиди и ул. Рустема Яхина;

482-474 – от 482 в северо-восточном направлении вдоль ул. Рустема Яхина до точки 475;

Участок 7

483-496 – от точки 483, расположенной на пересечении нечетной стороны ул. Ульянова-Ленина и ул. Маяковского, в северо-восточном направлении вдоль ул. Ульянова-Ленина, по ул. Айвазовского, до точки 496, расположенной у дома № 2 по ул. Достоевского;

496-501 – от точки 496 в юго-восточном направлении вдоль ул. Айвазовского, пересекая ул. Волкова, до точки 501, расположенной на углу земельного участка дома № 27 по ул. Айвазовского;

501-520 – от точки 501 в юго-западном направлении, пересекая ул. Айвазовского, вдоль ул. Волкова, у дома № 46 по ул. Волкова по внутриквартальной границе земельного участка до точки 520, расположенной у дома № 36 по ул. Волкова;

520-523 – от точки 520 в юго-западном направлении вдоль по ул. Волкова до точки 523, расположенной на углу границы земельного участка дома № 22 по ул. Волкова;

523-527 – от точки 523 в северо-западном направлении, пересекая ул. Волкова, по внутриквартальной границе земельного участка до точки 527, расположенной у дома № 10 по ул. Овражной;

527-532 – от точки 527 в юго-западном направлении вдоль ул. Овражной, по ул. Щепкина до точки 532, расположенной у земельного участка дома № 6 по ул. Щепкина;

532-533 – от точки 532, пересекая ул. Щепкина, в северо-западном направлении по внутриквартальной границе земельного участка до точки 533, расположенной на границе земельного участка дома № 16 по ул. Ульянова-Ленина;

533-535 – от точки 533, в юго-западном направлении вдоль ул. Ульянова-Ленина, пересекая ул. Старую, до точки 535, расположенной на пересечении ул. Ульянова-Ленина и ул. Старой;

535-536 – от точки 535, пересекая ул. Ульянова-Ленина, в северо-западном направлении до точки 536, расположенной на углу земельного участка дома № 11 по ул. Ульянова-Ленина;

536-543 – от точки 536, в северо-восточном направлении вдоль ул. Ульянова-Ленина до точки 543, расположенной на углу дома № 47 по ул. Ульянова-Ленина;

543-483 – от точки 543 в северо-восточном направлении вдоль ул. Ульянова-Ленина до точки 483;

Участок 8

544-546 – от точки 544, расположенной на углу земельного участка дома № 13 по пер. Катановскому, в северо-восточном направлении вдоль пер. Катановского до точки 546, расположенной на углу дома № 11 по ул. Маяковского;

546-548 – от точки 546 в юго-восточном направлении, пересекая пер. Катановский, до точки 548, расположенной на углу земельного участка дома № 8 по пер. Катановскому;

548-556 – от точки 548 в юго-западном направлении по внутриквартальной границе земельного участка до точки 556, расположенной у дома № 4 по пер. Катановскому;

556-557 – от точки 556, пересекая пер. Катановский, в северо-западном направлении до точки 557, расположенной по пер. Катановскому;

557-544 – от точки 557 в северо-восточном направлении вдоль пер. Катановского;

Участок 9

558-559 – от точки 558, расположенной на внутриквартальной границе земельного участка смежным с территорией объекта культурного наследия по ул. Карла Маркса, д. 65, в северо-восточном направлении по границе земельного участка до точки 559, расположенной на границе земельного участка;

559-567 – от точки 559 в южном направлении по границе земельного участка до точки 567, расположенной напротив дома № 69 по ул. Карла Маркса;

567-577 – от точки 567 в северо-западном направлении по внутриквартальной границе земельного участка до точки 567, расположенной на границе земельного участка дома № 67 по ул. Карла Маркса;

577-558 – от точки 577 в западном направлении по внутриквартальной границе до точки 558;

Участок 10

578-581 – от точки 578, расположенной на внутриквартальной границе земельного участка дома № 21 по ул. Петербургской, в юго-восточном направлении, пересекая внутриквартальный проезд, до точки 581, расположенной на внутриквартальной границе земельного участка дома № 19 по ул. Петербургской;

581-582 – от точки 581 по внутриквартальной границе земельного участка в юго-западном направлении до точки 582, расположенной у дома № 19 по ул. Петербургской;

582-584 – от точки 582 в северо-западном направлении вдоль ул. Петербургской до точки 584, расположенной на углу земельного участка дома № 21 по ул. Петербургской;

584-578 – от точки 584 в северо-восточном направлении по внутриквартальной границе земельного участка до точки 578;

Участок 11

585-586 – от точки 585 вдоль ул. Кремлевской в юго-восточном направлении до точки 586, расположенной на углу здания № 16 по ул. Кремлевской;

586-594 – от точки 586 в юго-западном направлении по внутриквартальной границе физического факультета КФУ до точки 594, расположенной на углу корпуса физического факультета КФУ;

594-598 – от точки 594 вдоль корпуса физического факультета КФУ в юго-западном направлении, пересекая ул. Астрономическую, до точки 598, расположенной у границы земельного участка КФУ;

598-601 – от точки 598 в северо-восточном направлении вдоль ул. Астрономической до точки 601, расположенной на пересечении ул. Астрономической и ул. Кремлевской;

601-605 – от точки 601 в юго-восточном направлении вдоль ул. Кремлевской до точки 605, расположенной на пересечении ул. Университетской и ул. Кремлевской;

605-609 – от точки 605 вдоль ул. Университетской в юго-западном направлении до точки 609, расположенной на пересечении ул. Университетской и ул. Профсоюзной;

609-613 – от точки 609 вдоль ул. Профсоюзной в юго-восточном направлении до точки 613, расположенной на углу дома № 23 по ул. Профсоюзной;

613-628 – от точки 613 по внутриквартальным границам земельного участка в северо-восточном направлении до точки 628, расположенной на углу земельного участка дома № 25 по ул. Пушкина;

628-630 – от точки 628 в восточном направлении до точки 630, расположенной на углу дома № 25 по ул. Пушкина;

630-631 – от точки 630 в северном направлении вдоль ул. Пушкина по красной линии до точки 631, расположенной напротив дома № 4 по ул. Профессора Нужина;

631-640 – от точки 631 в западном направлении по внутриквартальной границе земельного участка, пересекая ул. Профессора Нужина, до точки 640, расположенной на углу земельного участка дома № 1 по ул. Профессора Нужина;

640-645 – от точки 640 в северо-восточном направлении вдоль ул. Профессора Нужина по красной линии до точки 645, расположенной напротив дома № 29а по ул. Пушкина;

645-658 – от точки 645 по внутриквартальной границе в северо-западном направлении до точки 658, расположенной на углу дома № 4а по ул. Лобачевского;

658-671 – от точки 658 по внутриквартальной границе земельного участка в юго-западном направлении до точки 671, расположенной на углу дома № 2 по ул. Лобачевского;

671-672 – от точки 671 в юго-восточном направлении по внутриквартальной границе земельного участка до точки 672, расположенной у дома № 33 по ул. Кремлевской;

672-673 – от точки 672 в юго-западном направлении вдоль бокового фасада дома № 33 по ул. Кремлевской до точки 673, расположенной на углу дома № 33 по ул. Кремлевской;

673-674 – от точки 673 в юго-западном направлении по красной линии ул. Кремлевской до точки 674, расположенной на углу дома № 33 по ул. Кремлевской;

674-675 – от точки 674 в северо-восточном направлении вдоль бокового фасада дома № 33 по ул. Кремлевской до точки 675, расположенной на углу дома № 33 по ул. Кремлевской;

675-676 – от точки 675 в северо-западном направлении по внутриквартальной границе земельного участка до точки 676, расположенной на углу дома № 2 по ул. Лобачевского;

676-678 – от точки 676 в северо-восточном направлении вдоль ул. Лобачевского по красной линии до точки 678, расположенной у центрального входа Института языка, литературы и искусства Академии наук Республики Татарстан;

678-680 – от точки 678, пересекая ул. Лобачевского, в северо-западном направлении до точки 680, расположенной на углу границы земельного участка ул. Лобачевского, д. 1;

680-682 – от точки 680 в юго-западном направлении вдоль ул. Лобачевского до точки 682, расположенной на пересечении ул. Лобачевского и ул. Кремлевской;

682-683 – от точки 682 в северо-западном направлении вдоль ул. Кремлевской до точки 683, расположенной на углу дома № 27 по ул. Кремлевской;

683-695 – от точки 683 по внутриквартальной границе в северо-восточном направлении до точки 695, расположенной на углу границы земельного участка дома № 27 по ул. Кремлевской;

695-706 – от точки 695 в северо-восточном направлении, пересекая ул. Лобачевского, до точки 706, расположенной на углу дома № 31 по ул. Пушкина;

706-709 – от точки 706 в северном направлении до точки 709, расположенной на пересечении ул. Горького и ул. Пушкина;

709-711 – от точки 709 в восточном направлении, пересекая ул. Пушкина, вдоль ул. Горького до точки 711, расположенной до угла дома № 4а по ул. Горького;

711-712 – от точки 711 в северном направлении, пересекая ул. Горького, до точки 712, расположенной у дома № 1 по ул. Горького;

712-714 – от точки 712 в западном направлении по ул. Горького вдоль фасада здания дома № 54/1 по ул. Пушкина до точки 714, расположенной на пересечении ул. Пушкина и ул. Горького;

714-716 – от точки 714 в северном направлении вдоль ул. Пушкина до точки 716, расположенной на пересечении ул. Карла Маркса и ул. Пушкина;

716-720 – от точки 716 в северо-западном направлении по красной линии ул. Карла Маркса до точки 720, расположенной на пересечении ул. Карла Маркса и ул. Жуковского;

720-721 – от точки 720 в южном направлении по красной линии ул. Жуковского до точки 721, расположенной напротив внутриквартального проезда домов № 6 и № 8 по ул. Жуковского;

721-723 – от точки 721, пересекая ул. Жуковского в юго-восточном направлении по внутриквартальной границе земельного участка до точки 723, расположенной на углу границы земельного участка;

723-730 – по внутриквартальной границе земельного участка в северном направлении до точки 730, расположенной по ул. Карла Маркса;

730-737 – от точки 730 в восточном направлении по красной линии ул. Карла Маркса до точки 737, расположенной на пересечении ул. Карла Маркса и ул. Муштари;

737-738 – от точки 737 в северном направлении, пересекая ул. Карла Маркса, до точки 738, расположенной на углу дома № 55 по ул. Карла Маркса;

738-741 – от точки 738 в западном направлении по красной линии ул. Карла Маркса, пересекая ул. Горького до точки 741, расположенной на углу дома № 45 по ул. Карла Маркса;

741-743 – от точки 741 по внутриквартальной границе земельного участка в северном направлении до точки 743, расположенной на углу земельного участка;

743-748 – от точки 743 в восточном направлении по внутриквартальной границе земельного участка до точки 748, расположенной на углу границы земельного участка;

748-783 – от точки 748 в северном направлении по внутриквартальной границе земельного участка, пересекая ул. Большую Красную, ул. Саммера, до точки 783, расположенной на углу земельного участка дома № 33 по ул. Саммера;

783-784 – от точки 783 в восточном направлении вдоль ул. Саммера до точки 784, расположенной на пересечении ул. Гоголя и ул. Саммера;

217-220 – от точки 217 в южном направлении по ул. Гоголя до точки 220, расположенной на пересечении ул. Большой Красной и ул. Гоголя;

784-788 – от точки 784 в юго-восточном направлении по ул. Большой Красной до точки 788, расположенной на пересечении ул. Муштари и ул. Большой Красной;

788-790 – от точки 788 в южном направлении вдоль ул. Муштари до точки 790, на пересечении ул. Муштари и ул. Карла Маркса;

790-792 – от точки 790 в юго-восточном направлении по красной линии ул. Карла Маркса до точки 792, расположенной на углу дома № 61 по ул. Карла Маркса;

792-794 – от точки 792 в юго-восточном направлении по красной линии ул. Карла Маркса до точки 794, расположенной у дома № 61 по ул. Карла Маркса;

794-802 – от точки 794 в северном направлении по внутриквартальной границе земельного участка, пересекая ул. Большую Красную, до точки 802, расположенной на углу дома № 59 по ул. Большой Красной;

802-803 – от точки 802 в восточном направлении вдоль ул. Большой Красной по красной линии до точки 803, расположенной на пересечении ул. Большой Красной и ул. Толстого;

803-805 – от точки 803 в южном направлении до ул. Толстого, вдоль сквера им. Толстого, пересекая ул. Карла Маркса, до точки 805, расположенной на пересечении ул. Толстого и ул. Карла Маркса вблизи дома № 68 по ул. Карла Маркса;

805-808 – от точки 805 в северо-западном направлении по красной линии ул. Карла Маркса до точки 808, расположенной на границе земельного участка дома № 66 по ул. Карла Маркса;

808-818 – от точки 808 в южном направлении по внутриквартальной границе земельного участка до точки 818, расположенной угла дома № 33а по ул. Муштари;

818-822 – от точки 818 в южном направлении пересекая ул. Горького по внутриквартальной границе земельного участка до точки 822, расположенной на углу границы внутриквартального земельного участка;

822-833 – от точки 822 в северо-западном направлении по внутриквартальной границе земельного участка до угла дома № 24 по ул. Муштари до точки 833, расположенной на углу земельного участка дома № 24 по ул. Муштари;

833-837 – от точки 833 по внутриквартальной границе земельного участка в северном направлении вдоль здания до точки 8371, расположенной на углу здания № 24 по ул. Муштари;

837-841 – от точки 837 по внутриквартальной границе земельного участка в западном направлении до точки 841, расположенной на ул. Муштари;

841-843 – от точки 841 в западном направлении, пересекая ул. Муштари, до точки 843, расположенной у границы земельного участка сада им. Лецкого;

843-845 – от точки 843 в южном направлении вдоль ул. Муштари до точки 845, расположенной на пересечении ул. Щапова и ул. Муштари;

845-846 – от точки 845 вдоль ул. Щапова в западном направлении до точки 840, расположенной на границе земельного участка сада им. Лецкого;

846-847 – от точки 846 в северном направлении до точки 847, расположенной на границе сада им. Лецкого;

847-851 – от точки 847 в западном направлении по внутриквартальной границе земельного участка до точки 851, расположенной у дома № 37 по ул. Щапова;

851-852 – от точки 851 в южном направлении вдоль здания дома № 37 по ул. Щапова до точки 852, расположенной на углу дома № 37 по ул. Щапова;

852-853 – от точки 852 в западном направлении до точки 853, расположенной на пересечении ул. Гоголя и ул. Щапова;

853-857 – от точки 853 в северном направлении вдоль ул. Горького до точки 857, расположенной на границе земельного участка по ул. Гоголя, д. 4;

857-858 – от точки 857 в западном направлении, пересекая ул. Гоголя до точки 858, расположенной на углу дома № 3а по ул. Гоголя;

858-860 – от точки 858 в северном направлении до точки 860 на пересечении ул. Гоголя и ул. Горького;

860-869 – от точки 860 в западном направлении вдоль ул. Горького до точки 869, расположенной на углу земельного участка дома № 8 по ул. Горького;

869-872 – от точки 869 в западном направлении по внутриквартальной границе земельного участка до точки 872, расположенной у дома № 6 по ул. Горького;

872-885 – от точки 872 в южном направлении по внутриквартальной границе земельных участков до точки 885, расположенной на углу дома № 3 по ул. Галактионова;

885-886 – от точки 885 в юго-восточном направлении, пересекая ул. Галактионова, до точки 886, расположенной у дома № 12 по ул. Галактионова;

886-887 – от точки 886 в юго-западном направлении вдоль ул. Галактионова до точки 887, расположенной на углу границы земельного участка по ул. Галактионова;

887-899 – от точки 887 в южном направлении по внутриквартальной границе земельных участков до точки 899, расположенной на границе земельного участка дома № 32а по ул. Пушкина;

899-900 – от точки 899 в восточном направлении до точки 900, расположенной на границе земельного участка дома № 32а по ул. Пушкина;

900-908 – от точки 900 в северном направлении по внутриквартальной границе земельного участка до точки 908, расположенной вблизи дома № 32 по ул. Пушкина;

908-919 – от точки 908 в северо-восточном направлении по внутриквартальной границе земельного участка до точки 919, расположенной на границе земельного участка дома № 27 по ул. Щапова;

919-925 – от точки 919 в южном направлении по внутриквартальной границе земельного участка, пересекая ул. Щапова, до точки 925, расположенной у границы земельного участка дома № 10 по ул. Щапова;

925-937 – от точки 925 в южном направлении по ул. Щапова, пер. Кочетову до точки 937, расположенной напротив дома № 9 по пер. Кочетову;

937-946 – от точки 937 в западном направлении, пересекая Кочетов переулок, по внутриквартальной границе до точки 946, расположенной у угла дома № 9 по пер. Кочетову;

946-962 – от точки 946 в северном направлении по внутриквартальной границе земельных участков вдоль Профессорского пер. до точки 962, расположенной на пересечении пер. Профессорского и ул. Щапова;

962-965 – от точки 962 в юго-западном направлении вдоль ул. Щапова до точки 965, расположенной на углу дома № 2 по ул. Щапова;

965-969 – от точки 955 в южном направлении по внутриквартальной границе земельного участка до точки 969, расположенной на углу дома № 12 по ул. Пушкина;

969-971 – от точки 399 в северо-западном направлении по внутриквартальной границе земельного участка, пересекая ул. Пушкина, до точки 971, расположенной у дома № 17 по ул. Пушкина;

971-975 – от точки 971 в юго-западном направлении вдоль ул. Пушкина до точки 975, расположенной на пересечении ул. Пушкина и ул. Профсоюзной;

975-983 – от точки 975 в северо-западном направлении вдоль ул. Профсоюзной до точки 983, расположенной на углу дома № 18 по ул. Профсоюзной;

983-994 – от точки 414 в юго-западном направлении по внутриквартальной границе земельного участка, пересекая ул. Баумана, до точки 425, расположенной у дома № 56 по ул. Баумана;

994-995 – от точки 994 в юго-восточном направлении по ул. Баумана до точки 995, расположенной на углу дома № 58 по ул. Баумана;

995-1010 – от точки 995 в юго-западном направлении по внутриквартальной границе земельного участка до точки 1010, расположенной на углу дома № 7 по ул. Астрономической;

1010-1011 – от точки 1010 в юго-западном направлении до точки 1011, расположенной на пересечении ул. Островского и ул. Астрономической;

1011-1013 – от точки 1011 в юго-восточном направлении, пересекая ул. Астрономическую, до точки 1013, расположенной у дома № 21 по ул. Островского;

1013-1026 – от точки 1013 в юго-восточном направлении по внутриквартальной границе земельного участка до точки 1026, расположенной на углу дома № 25 по ул. Островского;

1026-1035 – от точки 1026 в юго-западном направлении, пересекая ул. Островского, по внутриквартальной границе земельного участка до точки 1035, расположенной на углу земельного участка дома № 2 по ул. Астрономической;

1035-1037 – от точки 1035 в северо-западном направлении по внутриквартальной границе земельного участка до точки 1037, расположенной на границе земельного участка дома № 4 по ул. Астрономической;

1037-1052 – от точки 1037, пересекая ул. Астрономическую, в северо-западном направлении, по внутриквартальной границе земельного участка до точки 1052, расположенной на углу дома № 39 по ул. Право-Булачной;

1052-1053 – от точки 1052 в западном направлении, пересекая ул. Кави Наджми, до точки 1053, расположенной на углу дома № 1 по ул. Кави Наджми;

1053-1067 – от точки 1053 в восточном направлении вдоль по ул. Горького до точки 1067, расположенной на углу дома № 6А по ул. Горького;

1067-585 – от точки 1067 в северо-восточном направлении вдоль ул. Кави Наджми до точки 585;

Внутренние границы участка проходят:

1068-1070 – от точки 1068, расположенной на внутриквартальной границе земельного участка дома № 42 по ул. Карла Маркса до точки 1070, расположенной на углу внутриквартальной границе земельного участка дома № 42 по ул. Карла Маркса;

1070-1079 – от точки 1070 в восточном направлении по внутриквартальной границе земельного участка до точки 1079, расположенной на углу внутриквартальной границе земельного участка дома № 46 по ул. Карла Маркса;

1079-1098 – от точки 1079 в южном направлении по внутриквартальной границе земельного участка, пересекая ул. Горького, до точки 1098, расположенной на углу земельного участка дома № 6 по ул. Горького;

1098-1099 – от точки 1098 в западном направлении вдоль ул. Горького до точки 1099, расположенной на углу земельного участка дома № 4 по ул. Горького;

1099-1110 – от точки 1099 в северном направлении, пересекая ул. Горького, по внутриквартальной границе земельного участка до точки 1100,

расположенной на внутриквартальной границе земельного участка дома № 42 по ул. Карла Маркса;

1110-1068 – от точки 1110 в северном направлении вдоль внутриквартальной границы земельного участка;

1111-1112 – от точки 1111, расположенной на углу земельного участка дома № 4 по ул. Жуковского, в южном направлении вдоль по ул. Жуковского до точки 1112, расположенной на углу дома № 4 по ул. Жуковского;

1112-1147 – от точки 1112 в восточном направлении по внутриквартальной границе земельного участка до точки 1147 расположенной на углу дома № 9 по ул. Гоголя;

1147-1150 – от точки 1147 в южном направлении вдоль по ул. Гоголя до точки 1150, расположенной на углу дома № 9 по ул. Гоголя;

1150-1168 – от точки 1150 в западном направлении по внутриквартальной границе земельного участка до точки 1168, расположенной на углу дома № 4 по ул. Жуковского;

1168-1111 – от точки 1168 в западном направлении до точки 1111;

Участок 12

1169-1183 – от точки 1169, расположенной на углу дома № 14 по ул. Миславского, пересекая ул. Миславского, в северо-восточном направлении по ул. Большой Красной до точки 1183, расположенной на пересечении ул. Лобачевского и ул. Большой Красной;

1183-1187 – от точки 1183 в южном направлении вдоль ул. Лобачевского до точки 1187, расположенной на углу дома № 14 по ул. Лобачевского;

1187-1189 – от точки 1187 в юго-восточном направлении по внутриквартальной границе земельного участка до точки 1189, расположенной на внутриквартальной границе земельного участка дома № 14 по ул. Лобачевского;

1189-1196 – от точки 1189 по внутриквартальной границе земельного участка в юго-восточном направлении до точки 1196, расположенной у дома № 29 по ул. Карла Маркса;

1196-1204 – от точки 1196 в северо-западном направлении вдоль ул. Карла Маркса, пересекая ул. Лобачевского, ул. Карла Фукса, ул. Япеева до точки, 1204, расположенной на углу дома № 9/15 по ул. Карла Маркса;

1204-1205 – от точки 1204 в северо-восточном направлении вдоль ул. Миславского;

1205-1169 – от точки 1205 в северо-западном направлении по ул. Миславского до точки 1169;

Участок 13

1206-1207 – от точки 1206, пересекая ул. Муштари, в восточном направлении до точки 1207, расположенной на пересечении ул. Щапова и ул. Муштари;

1207-1208 – от точки 1207, пересекая ул. Щапова, в юго-восточном направлении вдоль ул. Муштари до точки 1208, расположенной на границе земельного участка дома № 14 по ул. Муштари;

1208-1216 – от точки 1208 по внутриквартальной границе земельного участка в северо-восточном направлении до точки 1216, расположенной на границе земельного участка дома № 14в по ул. Муштари;

1216-1229 – от точки 1216 в юго-восточном направлении по внутриквартальной границе земельного участка до точки 1229, расположенной напротив дома № 45 по ул. Бутлерова;

1229-1230 – от точки 1229 в юго-западном направлении по внутриквартальной границе земельного участка до точки 1230, расположенной на ул. Муштари, д. № 10;

1230-1233 – от точки 1230 в юго-восточном направлении, пересекая ул. Бутлерова, до точки 1233, расположенной на пересечении ул. Бутлерова и ул. Муштари;

1233-1237 – от точки 1233, пересекая ул. Муштари, в юго-западном направлении вдоль ул. Бутлерова, до точки 1237, расположенной на углу дома № 34 по ул. Бутлерова;

1237-1241 – от точки 1237, пересекая ул. Бутлерова, в северо-западном направлении вдоль ул. Маяковского, пересекая ул. Некрасова, до точки 1242, расположенной на границе земельного участка дома № 21 по ул. Маяковского;

1241-1245 – от точки 1241, расположенной у дома № 21 по ул. Маяковского, пересекая ул. Маяковского, в северо-восточном направлении по внутриквартальной границе земельного участка до точки 1245, расположенной на внутриквартальной границе земельного участка дома № 13а по ул. Муштари;

1245-1248 – от точки 1245 по внутриквартальной границе земельного участка в северо-восточном направлении до точки 1248, расположенной на ул. Муштари дом № 19;

1248-1206 – от точки 1148 в северном направлении вдоль ул. Муштари до точки 1152, расположенной на пересечении ул. Муштари и ул. Щапова;

Участок 14

1249-1257 – от точки 1249, пересекая ул. Япеева, в юго-восточном направлении вдоль ул. Карла Маркса, пересекая ул. Карла Фукса, ул. Лобачевского, до точки 1257, расположенной на пересечении ул. Карла Маркса и ул. Театральной;

1257-1287 – от точки 1257 по внутриквартальной границе земельного участка в южном направлении до точки 1287, расположенной на углу дома № 27 по ул. Дзержинского;

1287-1289 – от точки 1287 в северо-западном направлении вдоль ул. Дзержинского до точки 1289, расположенной на пересечении ул. Дзержинского и ул. Лобачевского;

1289-1291 – от точки 1289 вдоль ул. Лобачевского в северном направлении до точки 1291, расположенной у дома № 10 по ул. Лобачевского;

1291-1338 – от точки 1291 в северо-западном направлении по внутриквартальной границе земельного участка, пересекая ул. Лобачевского, ул. Карла Фукса, до точки 1338, расположенной по середине ул. Япеева;

1338-1339 – пересекая ул. Япеева в западном направлении до точки 1339;

1339-1249 - от точки 1183, расположенной на ул. Япеева у дома № 10, в северном направлении вдоль ул. Япеева до точки 1249, расположенной на пересечении ул. Карла Маркса и ул. Япеева;

Участок 15

1340-1341 – от точки 1340, расположенной у дома № 7 по ул. Федосеевской, в восточном направлении вдоль ул. Федосеевской до точки 1341, расположенной у дома № 9 по ул. Федосеевской;

1341-1342 – от точки 1341, пересекая ул. Федосеевскую, в южном направлении до точки 1342, расположенной напротив дома № 25 по ул. Япеева;

1342-1351 – от точки 1342 по внутриквартальной границе земельного участка в восточном направлении до точки 1351, расположенной на границе земельного участка по ул. Нагорной, д. № 39;

1351-1372 – от точки 1351 по внутриквартальной границе земельного участка в юго-западном направлении, пересекая ул. Нагорную, по внутриквартальной границе земельного участка до точки 1372, расположенной внутриквартальной границе земельного участка дома № 14 по ул. Япеева;

1372-1381 – от точки 1372 в западном направлении по внутриквартальной границе земельного участка до точки 1381, расположенной на углу дома № 14 по ул. Япеева;

1381-1391 – от точки 1391 в северном направлении вдоль ул. Япеева, пересекая ул. Нагорную, ул. Япеева у дома № 19, по ул. Япеева до точки 1391, расположенной на границе земельного участка у дома № 46 по ул. Федосеевской;

1391-1399 – от точки 1391 в северо-западном направлении, пересекая ул. Федосеевскую, до точки 1399;

Участок 16

1400-1403 – от точки 1400, расположенной на пересечении ул. Бехтерева и ул. Япеева, в северо-восточном направлении вдоль ул. Бехтерева до точки 1403, расположенной на пересечении ул. Карла Фукса и ул. Бехтерева;

1403-1405 – от точки 143 в юго-восточном направлении вдоль ул. Карла Фукса до точки 1405, расположенной на пересечении ул. Большой Красной и ул. Карла Фукса;

1405-1406 – от точки 1405 в северо-западном направлении вдоль ул. Большой Красной до точки 1408, расположенной у дома № 6/9 по ул. Большой Красной;

1406-1400 – от точки 1408, расположенной на пересечении ул. Большой Красной и ул. Япеева, в северном направлении вдоль ул. Япеева до точки 1400;

Участок 17

1407-1408 – от точки 1407, расположенной на внутриквартальной границе земельного участка дома № 20 по ул. Баумана, в северо-восточном направлении по внутриквартальной границе земельного участка до точки 1408, расположенной на углу дома № 20 по ул. Баумана;

1408-1410 – от точки 1408 в юго-восточном направлении вдоль ул. Баумана до точки 1410, расположенной у сквера дома № 32 по ул. Баумана;

1410-1411 – от точки 1410 в северо-восточном, пересекая ул. Баумана, до точки 1411, расположенной возле Никольской церкви;

1411-1414 – от точки 1411 в юго-восточном направлении вдоль ул. Баумана до точки 1414, расположенной на пересечении ул. Баумана и ул. Чернышевского;

1414-1417 – от точки 1414, пересекая ул. Баумана, в юго-западном направлении вдоль ул. Чернышевского до точки 1417, расположенной на углу дома № 36 по ул. Баумана;

1417-1473 – от точки 1417 по внутриквартальной границе земельного участка в северном направлении до точки 1473, расположенной на внутриквартальной границе земельного участка дома № 5 по ул. Право-Булачной;

1473-1407 – от точки 1473 по внутриквартальной границе земельного участка в северном направлении до точки 1407;

Участок 18

1474-1475 – от точки 1475, расположенной на внутриквартальной границе земельного участка дома № 36 по ул. Карла Маркса, по внутриквартальной границе на север до точки 1475, расположенной на границе земельного участка дома № 6 по ул. Карла Маркса;

1475-1481 – от точки 1475 в северо-восточном направлении вдоль ул. Карла Маркса, пересекая ул. Миславского, до точки 1481, расположенной на углу дома № 10 по ул. Карла Маркса;

1481-1482 – от точки 1481 в юго-западном направлении вдоль ул. Миславского до точки 1482, расположенной на углу дома № 3 по ул. Миславского;

1482-1484 – от точки 1482 в юго-восточном направлении по внутриквартальной границе земельного участка до точки 1484 на углу дома № 3 по ул. Дзержинского;

1484-1500 – от точки 1484 в северо-западном направлении вдоль ул. Дзержинского, пересекая ул. Миславского, вдоль ул. Батурина до точки 1500, расположенной напротив дома № 5 по ул. Батурина;

1500-1509 – от точки 1500 по внутриквартальной границе земельного участка в северо-западном направлении до точки 1509, расположенной на

внутриквартальной границе земельного участка дома № 6 по ул. Карла Маркса;

1509-1474 – от точки 1095 в северном направлении до точки 1474;

Участок 19

1510-1512 – от точки 1510, расположенной на пересечении ул. Малой Красной и ул. Большой Красной, в северном направлении до точки 1512 у дома № 37 по ул. Большой Красной;

1512-1513 – от точки 1512 вдоль ул. Большой Красной в северо-восточном направлении до точки 1513, расположенной на пересечении ул. Жуковского и ул. Большой Красной;

1513-1521 – от точки 1513 в южном направлении вдоль ул. Жуковского до точки 1521, расположенной на пересечении ул. Жуковского и ул. Карла Маркса;

1521-1524 – от точки 1521 вдоль ул. Карла Маркса в северо-западном направлении до точки 1524, расположенной на границе земельного участка дома № 37 по ул. Карла Маркса;

1524-1529 – от точки 1524 в северном направлении по внутриквартальной границе земельного участка до точки 1529, расположенной на границе земельного участка дома № 40 по ул. Большой Красной;

1529-1510 – от точки 1529 в северном направлении до точки 1510;

Участок 20

1530-1543 – от точки 1530 в северо-восточном направлении по внутриквартальной границе земельного участка до точки 1543, расположенной на углу дома № 9 по ул. Карла Маркса;

1543-1544 – от точки 1543 в северо-западном направлении вдоль ул. Карла Маркса до точки 1544, расположенной на границе земельного участка дома № 3 по ул. Карла Маркса;

1544-1548 – от точки 1544 по внутриквартальной границе земельного участка в северном направлении до точки 1548, расположенной на границе земельного участка дома № 8 по ул. Большой Красной;

1548-1530 – от точки 1548 в северном направлении по внутриквартальной границе земельного участка до точки 1530;

Участок 21

1549-1551 – от точки 1549 в северо-восточном направлении вдоль ул. Дзержинского до точки 1551, расположенной на пересечении ул. Дзержинского и ул. Мусы Джалиля;

1551-1554 – от точки 1551 в юго-западном направлении вдоль ул. Мусы Джалиля до точки 1554, расположенной на пересечении ул. Кремлевской и ул. Мусы Джалиля;

1554-1557 – от точки 1554 в северо-западном направлении вдоль ул. Кремлевской до точки 1557, расположенной у дома № 11 по ул. Кремлевской;

1557-1549 – от точки 1557 в северо-восточном направлении вдоль ул. Чернышевского до точки 1549;

Участок 22

1558-1562 – от точки 1558, расположенной внутри квартала границы земельного участка сквера у памятника Ульянову-Ленину по внутриквартальной границе земельного участка в северо-восточном направлении до точки 1562, расположенной на углу земельного участка дома № 1 по ул. Профессора Нужи́на;

1562-1563 – от точки 1562 в юго-восточном направлении по границе земельного участка дома № 1 по ул. Профессора Нужи́на до точки 1563, расположенной по ул. Профессора Нужи́на;

1563-1568 – от точки 1563 в юго-западном направлении в юго-западном направлении вдоль ул. Профессора Нужи́на до точки 1568;

1568-1569 – от точки 1568, расположенной на пересечении ул. Профессора Нужи́на и ул. Кремлевской, в северо-западном вдоль ул. Кремлевской до точки 1569, расположенной на пересечении ул. Кремлевской и сквера у памятника Ульянову-Ленину;

1569-1558 – от точки 1569 в северо-восточном направлении до точки 1558;

Участок 23

1570-1578 – от точки 1570, расположенной на ул. Мусы Джалиля напротив дома № 6 по ул. Кремлевской, пересекая ул. Мусы Джалиля, в юго-восточном направлении до точки 1578, расположенной на границе земельного участка дома № 1 по ул. Рахматуллина;

1578-1581 – от точки 1578 в юго-западном направлении по внутриквартальной границе земельного участка, пересекая ул. Рахматуллина до точки 1581, расположенной у дома № 2 по ул. Рахматуллина;

1581-1583 – от точки 1581 в северо-западном направлении вдоль ул. Рахматуллина до точки 1583, расположенной на пересечении ул. Рахматуллина и ул. Мусы Джалиля, на границе земельного участка Петропавловского собора;

1583-1570 – от точки 1583 в северо-восточном направлении по ул. Мусы Джалиля до точки 1570;

Участок 24

1584-1587 – от точки 1584 в северо-восточном направлении вдоль ул. Дзержинского до точки 1587, расположенной на углу дома № 6 по ул. Дзержинского;

1587-1591 – от точки 1587 по внутриквартальной границе земельного участка в юго-западном направлении до точки 1591, расположенной на дорожном проезде;

1591-1601 – от точки 1591 в северо-западном направлении по границе земельного участка до точки 1601, расположенной вблизи дома № 4 по ул. Миславского;

1601-1584 – от точки 1601 в северо-восточном направлении до точки 1584;

Участок 25

1602-1603 – от точки 1602, расположенной на углу сквера напротив Института языка, литературы и истории Академии наук Республики Татарстан, по ул. Лобачевского в юго-восточном направлении вдоль границы сквера до точки 1603, расположенной на углу сквера напротив Института языка, литературы и истории Академии наук Республики Татарстан;

1603-1604 – от точки 1603 вдоль границы сквера в юго-западном направлении до точки 1604, расположенной на ул. Кремлевской на углу сквера;

1604-1605 – от точки 1604, расположенной на пересечении ул. Кремлевской на углу сквера в северо-западном направлении вдоль ул. Кремлевской, до точки 1605, расположенной на углу сквера на пересечении ул. Кремлевской и ул. Лобачевского;

1605-1602 – от точки 1605 в северо-восточном направлении вдоль ул. Лобачевского до точки 1602;

Участок 26

1606-1607 – от точки 1606 в восточном направлении вдоль границы земельного участка дома № 1 по ул. Театральной до точки 1607, расположенной на углу земельного участка дома № 1 по ул. Театральной;

1607-1608 – от точки 1607 в южном направлении вдоль дома № 1 по ул. Театральной до точки 1608, расположенной на углу дома № 1/29 по ул. Театральной на пересечении ул. Театральной и ул. Дзержинского;

1608-1609 – от точки 1608 в северо-западном направлении вдоль дома № 29/1 по ул. Дзержинского/ул. Театральной до точки 1609, расположенной на ул. Дзержинского вблизи дома № 27 по ул. Дзержинского/ул. Театральной;

1609-1606 – от точки 1606 в северо-восточном направлении по внутриквартальной границе земельного участка до точки 1606;

Участок 27

1610-1611 – от точки 1610, расположенной на внутриквартальной границе земельного участка дома № 5 по ул. Гоголя, в восточном направлении до точки 1611, расположенной на внутриквартальной границе земельного участка до дома № 5 по ул. Гоголя;

1611-1612 – от точки 1611 в южном направлении до точки 1612, расположенной на углу земельного участка дома № 5 по ул. Гоголя;

1612-1613 – от точки 1612 в западном направлении по внутриквартальной границе до точки 1613, расположенной на углу земельного участка дома № 5 по ул. Гоголя;

1613-1610 – от точки 1613 в северном направлении по границе земельного участка до точки 1610.

Описание границ участков зоны регулирования застройки и хозяйственной деятельности с режимом «А-3»

Зона регулирования застройки и хозяйственной деятельности с режимом «А-3» состоит из тридцати трех участков:

Участок 1

1-1874 – от точки 1, расположенной на пересечении сквера по ул. Бурхана Шахиди и ул. Тази Гиззата, в юго-восточном направлении вдоль ул. Бурхана Шахиди до точки 1874, расположенной на границе сквера Бурхана Шахиди;

1874-1873 – от точки 1874 в северо-восточном направлении вдоль границы сквера до точки 873, расположенной напротив дома № 16 по ул. Бурхана Шахиди;

1873-2 – от 1873 в северо-западном направлении вдоль границы сквера по ул. Бурхана Шахиди до точки 2, расположенной на пересечении ул. Тази Гиззата и ул. Бурхана Шахиди;

2-6 – от точки 2 в северо-восточном направлении вдоль ул. Тази Гиззата до точки 6, расположенной напротив дома № 10 по ул. Тази Гиззата;

6-30 – от точки 6 в юго-восточном направлении по внутриквартальной границе земельного участка до точки 30, расположенной на внутриквартальной границе земельного участка дома № 44 по ул. Московской;

30-34 – от точки 30 в юго-западном направлении по внутриквартальной границе земельного участка, пересекая внутриквартальный проезд, до точки 34, расположенной у дома № 17 по ул. Бурхана Шахиди;

34-42 – от точки 34 в юго-восточном направлении по внутриквартальной границе земельного участка до точки 42, расположенной на углу дома № 16 по ул. Бурхана Шахиди;

42-43 – от точки 42 в юго-восточном направлении, пересекая ул. Мартына Межлаука, до точки 43, расположенной на углу дома № 1 по ул. Габдуллы Тукая;

43-46 – от точки 43 в юго-западном направлении, пересекая ул. Габдулы Тукая, до точки 46, расположенной на углу земельного участка дома № 2 по ул. Габдуллы Тукая;

46-50 – от точки 46 в юго-восточном направлении вдоль ул. Габдуллы Тукая, пересекая ул. Галиаскара Камала до точки 50, расположенной на углу ул. Галиаскара Камала и ул. Габдулы Тукая;

50-56 – от точки 50 в юго-западном направлении вдоль ул. Галиаскара Камала до точки 56, расположенной на границе земельного участка;

56-66 – от точки 56 в юго-восточном направлении по внутриквартальной границе земельного участка до точки 66, расположенной на внутриквартальной границе земельного участка дома № 18 по ул. Габдуллы Тукая;

66-73 – от точки 66 в юго-западном направлении по внутриквартальной границе земельного участка до точки 73, расположенной во внутриквартальной границе земельного участка;

73-79 – от точки 73 в юго-восточном направлении по внутриквартальной границе земельного участка до точки 79, расположенной на внутриквартальной границе земельного участка дома № 34 по ул. Габдуллы Тукая;

79-89 – от точки 79 в юго-восточном направлении по внутриквартальной границе земельного участка до точки 89, расположенной на углу дома № 24 по ул. Парижской Коммуны;

89-92 – от точки 89 в юго-западном направлении вдоль ул. Парижской Коммуны до точки 92, расположенной на пересечении ул. Нариманова и ул. Парижской Коммуны;

92-93 – от точки 92 в северо-западном направлении вдоль ул. Нариманова до точки 93, расположенной на углу дома № 65 по ул. Нариманова;

93-114 – от точки 93 в северо-западном направлении по внутриквартальной границе земельного участка до точки 114, расположенной на углу земельного участка дома № 45 по ул. Нариманова;

114-119 – от точки 114 в юго-западном направлении по внутриквартальной границе земельного участка пересекая ул. Нариманова, по внутриквартальной границе земельного участка до точки 119, расположенной на внутриквартальной границе земельного участка ул. Нариманова, д. № 46;

119-134 – от точки 119 в северо-западном направлении пересекая ул. Галиаскара Камала по внутриквартальной границе земельного участка до точки 135, расположенной вблизи дома № 39 по ул. Мартына Межлаука;

134-135 – от точки 134 в юго-западном направлении вдоль ул. Мартына Межлаука до точки 135, расположенной на пересечении ул. Мартына Межлаука и ул. Ямской;

135-138 – от точки 135 в северо-западном направлении вдоль ул. Ямской до точки 138, расположенной на пересечении ул. Таззи Гиззата и ул. Ямской;

138-152 – от точки 138 в северо-восточном направлении вдоль ул. Таззи Гиззата до точки 152, расположенной на углу земельного участка дома № 15 по ул. Таззи Гиззата;

152-1 – от точки 152 в северо-восточном направлении до точки 1;

Участок 2

153-154 – от точки 153, расположенной на пересечении ул. Красного Пожарника и ул. Фаткуллина, в северо-восточном направлении до точки 154, расположенной на пересечении ул. Сары Садыковой и ул. Фаткуллина;

154-155 – от точки 154 в юго-восточном направлении, пересекая ул. Фаткуллина, до точки 155, расположенной на пересечении ул. Фаткуллина и ул. Сары Садыковой;

155-160 – от точки 155 в юго-западном направлении вдоль ул. Фаткуллина до точки 160, расположенной напротив дома № 17 по ул. Фаткуллина;

160-164 – от точки 160 в южном направлении по границе сквера до точки 164, расположенной на нечетной стороне ул. Фаткуллина, д. 15;

164-171 – от точки 164 в северо-восточном направлении вдоль ул. Фаткуллина, пересекая ул. Сары Садыковой, до точки 171 на углу земельного участка дома № 126 по ул. Габдуллы Тукая;

171-172 – от точки 171 в юго-восточном направлении вдоль ул. Габдуллы Тукая до точки 172, расположенной на углу дома № 152 по ул. Габдуллы Тукая на пересечении с ул. Сары Садыковой;

172-175 – от точки 172 в юго-западном направлении вдоль ул. Сары Садыковой по внутриквартальной границе земельного участка до точки 175, расположенной на углу дома № 50 по ул. Сары Садыковой;

175-181 – от точки 175 в северо-западном направлении по внутриквартальной границе земельного участка до точки 181, расположенной на внутриквартальной границе земельного участка дома № 152 по ул. Сары Садыковой;

181-193 – от точки 181 в юго-западном направлении по внутриквартальной границе земельного участка до точки 193, расположенной на внутриквартальной границе земельного участка дома № 5 по ул. Производственной;

193-194 – от точки 193 в юго-восточном направлении по внутриквартальной границе земельного участка до точки 194, расположенной на углу земельного участка дома № 5 по ул. Производственной;

194-196 – от точки 194 в юго-западном направлении по внутриквартальной границе земельного участка, пересекая ул. Производственную, до точки 196, расположенной у здания дома № 18 по ул. Производственной;

196-210 – от точки 196 в северо-западном направлении вдоль ул. Производственной, пересекая ул. Фаткуллина, до точки 210, расположенной на пересечении ул. Фаткуллина вблизи дома № 18 по ул. Фаткуллина;

210-211 – от точки 210 в северо-восточном направлении вдоль ул. Фаткуллина до точки 211, расположенной на пересечении ул. Красного Пожарника и ул. Фаткуллина;

211-153 – от точки 211 в северо-восточном направлении, пересекая ул. Красного Пожарника, до точки 153;

Участок 3

212-229 – от точки 212, расположенной на углу дома № 81 по ул. Габдуллы Тукая, в восточном направлении вдоль ул. Сафьян по внутриквартальной границе земельного участка дома № 5 и 7 по ул. Сафьян до точки 229, расположенной на ул. Шигабутдина Марджани напротив дома № 40 по ул. Шигабутдина Марджани;

229-236 – от точки 229 в южном направлении вдоль ул. Шигабутдина Марджани до точки 236, расположенной на пересечении ул. Шигабутдина Марджани и ул. Эсперанто;

236-245 – от точки 236 в юго-западном направлении вдоль ул. Эсперанто, пересекая ул. Габдуллы Тукая, до точки 245, расположенной у дома № 106 по ул. Габдуллы Тукая;

245-250 – от точки 245 в юго-восточном направлении вдоль ул. Габдуллы Тукая до точки 250, расположенной на углу земельного участка дома № 112 ул. Габдуллы Тукая;

250-252 – от точки 250 в юго-западном направлении по внутриквартальной границе земельного участка дома № 112 по ул. Габдуллы Тукая до точки 252, расположенной на углу данного земельного участка;

252-255 – от точки 252 в юго-восточном направлении по внутриквартальной границе земельного участка, пересекая ул. Салиха Сайдашева до точки 255, расположенной на углу земельного участка дома № 114 по ул. Габдуллы Тукая;

255-257 – от точки 255 в юго-западном направлении вдоль ул. Салиха Сайдашева, пересекая ул. Сары Садыковой, до точки 257, расположенной на пересечении ул. Салиха Сайдашева и ул. Сары Садыковой;

257-259 – от точки 257 в северо-западном направлении вдоль ул. Сары Садыковой до точки 259 расположенной на углу дома № 30 по ул. Сары Садыковой;

259-260 – от точки 259 в северо-восточном направлении, пересекая ул. Сары Садыковой до точки 260, расположенной на углу земельного участка дома № 45 по ул. Сары Садыковой;

260-263 – от точки 260 в северо-западном направлении вдоль ул. Сары Садыковой по внутриквартальной границе земельного участка дома № 41 по ул. Сары Садыковой до точки 263, расположенной на углу дома № 41/7 по ул. Ахтямова;

263-270 – от точки 263 в северо-восточном направлении вдоль ул. Ахтямова, пересекая ул. Габдуллы Тукая до точки 270, расположенной на углу земельного участка дома № 1 по ул. Ахтямова;

270-271 – от точки 270 в северном направлении, пересекая ул. Ахтямова, до точки 271, расположенной на пересечении ул. Ахтямова и ул. Шигабутдина Марджани;

271-288 – от точки 271 в юго-западном направлении вдоль ул. Ахтямова до точки 288, расположенной на пересечении ул. Ахтямова и ул. Габдуллы Тукая;

288-212 – от точки 288 в северо-западном направлении вдоль ул. Габдуллы Тукая до точки 212;

Участок 4

289-292 – от точки 289, расположенной на углу дома № 26 по ул. Исмаили Гаспринского в юго-восточном направлении вдоль ул. Исмаила Гаспринского до точки 292, расположенной на углу земельного участка дома № 19 по ул. Исмаила Гаспринского;

292-307 – от точки 292 по внутриквартальной границе земельного участка в северо-восточном направлении по ул. Сары Садыковой по внутриквартальной границе земельного участка до точки 307, расположенной на углу Юнусовской площади;

307-328 – от точки 307 по внутриквартальной границе земельного участка в юго-восточном направлении до точки 328, расположенной на углу земельного участка дома № 37 по ул. Сары Садыковой;

328-334 – от точки 328, в юго-западном направлении по внутриквартальной границе земельного участка, пересекая ул. Сары

Садыковой, до точки 334, расположенной вблизи дома № 20 по ул. Сары Садыковой;

334-345 – от точки 334 по внутриквартальной границе земельного участка в юго-восточном направлении, пересекая ул. Ахтямова, вдоль ул. Сары Садыковой до точки 345, расположенной на углу дома № 32 по ул. Сары Садыковой;

345-350 – от точки 345 по внутриквартальной границе земельного участка в юго-западном направлении до точки 350, расположенной на границе земельного участка дома № 30 по ул. Сары Садыковой;

350-369 – от точки 350 по внутриквартальной границе земельного участка в северо-западном направлении, пересекая ул. Ахтямова, вдоль ул. Исмаила Гаспринского, до точки 369, расположенной на пересечении ул. Исмаила Гаспринского и внутриквартального проезда вблизи дома № 26 по ул. Исмаила Гаспринского;

369-289 – от точки 369 в северо-восточном направлении до точки 289;

Участок 5

370-371 – от точки 370, расположенной вблизи дома № 11 по ул. Московской, в северо-восточном направлении по внутриквартальной границе земельного участка до точки 371, расположенной на границе земельного участка дома № 14 по ул. Лево-Булачной;

371-396 – от точки 371 по внутриквартальной границе земельного участка в юго-восточном направлении, пересекая пер. Кирова, до точки 396, расположенной на углу дома № 5 по пер. Кирова;

396-397 – от точки 396 в юго-западном направлении вдоль пер. Кирова до точки 397, расположенной на пересечении ул. Московской и пер. Кирова;

397-399 – от точки 397 в юго-восточном направлении вдоль ул. Московской до точки 399, расположенной на пересечении ул. Московской и ул. Чернышевского;

399-401 – от точки 399 в юго-западном направлении, пересекая ул. Московскую, вдоль ул. Чернышевского до точки 401, расположенной на углу дома № 28 по ул. Чернышевского;

401-413 – от точки 401 в северо-западном направлении по внутриквартальной границе земельного участка до точки 413, расположенной на границе земельного участка дома № 30 по ул. Чернышевского;

413-417 – от точки 413 в юго-западном направлении по внутриквартальной границе земельного участка до точки 417, расположенной на внутриквартальной границе земельного участка дома № 30 по ул. Чернышевского;

417-420 – от 417 в юго-восточном направлении по внутриквартальной границе земельного участка до точки 420, расположенной на ул. Чернышевского вблизи дома № 30;

420-421 – от точки 420 в юго-западном направлении вдоль ул. Чернышевского до точки 421, расположенной на пересечении ул. Чернышевского и ул. Гаяза Исхаки;

421-423 – от точки 421 в северо-западном направлении вдоль ул. Гаяза Исхаки до угла земельного участка дома № 7 по ул. Гаяза Исхаки;

423-436 – от точки 423 по внутриквартальной границе земельного участка в северном направлении, пересекая ул. Рустэма Яхина, до точки 436, расположенной вблизи дома № 4 по ул. Рустэма Яхина;

436-443 – от точки 436 в северо-восточном направлении вдоль ул. Рустэма Яхина до точки 443, расположенной на углу дома № 2а по ул. Рустэма Яхина;

443-449 – от точки 443 в северо-западном направлении вдоль ул. Московской до точки 449, расположенной на ул. Московской, вблизи торгового дома «ЦУМ»;

449-452 – от точки 449 в северном направлении, пересекая ул. Московскую, до точки 452, расположенной у дома № 11 по ул. Московской;

452-370 – от точки 452 в северо-западном направлении по границе земельного участка до точки 370;

Участок 6

453-454 – от точки 453, расположенной на пересечении ул. Габдуллы Тукая и ул. Татарстан у дома № 7 по ул. Татарстан в северо-восточном направлении до точки 454, расположенной на пересечении ул. Татарстан и ул. Каюма Насыри;

454-455 – от точки 454 в юго-восточном направлении вдоль ул. Каюма Насыри до точки 455, расположенной на границе земельного участка дома № 7 по ул. Татарстан;

455-469 – от точки 455 по внутриквартальной границе земельного участка в юго-западном направлении пересекая ул. Габдуллы Тукая, до точки 469, расположенной на внутриквартальной границе земельного участка дома № 60 по ул. Габдуллы Тукая;

469-481 – от точки 469 по внутриквартальной границе земельного участка в южном направлении до точки 481, расположенной на углу Юнусовской площади и ул. Фатыха Карима;

481-487 – от точки 481 в юго-западном направлении вдоль ул. Фатыха Карима, расположенной на пересечении ул. Сары Садыковой и ул. Фатыха Карима;

487-491 – от точки 487 в северо-западном направлении вдоль ул. Сары Садыковой, пересекая ул. Сары Садыковой у дома № 7, вдоль ул. Сары Садыковой до точки 491, расположенной у дома № 13 по ул. Татарстан;

491-507 – от точки 491 в северо-восточном направлении вдоль ул. Татарстан до точки 507, расположенной на пересечении ул. Габдуллы Тукая и ул. Татарстан;

507-453 – от точки 507 в северо-восточном направлении, пересекая ул. Габдуллы Тукая, до точки 453;

Участок 7

508-509 – от точки 508, расположенной на внутриквартальной границе земельного участка дома № 60 по ул. Московской, в северо-восточном

направлении по внутриквартальной границе земельного участка до точки 509, расположенной на углу дома № 60 по ул. Московской;

509-511 – от точки 509 в юго-восточном направлении вдоль ул. Московской до точки 511, расположенной на пересечении ул. Московской и ул. Михаила Худякова;

511-515 – от точки 511 в юго-западном направлении вдоль ул. Михаила Худякова до точки 515, расположенной на границе земельного участка Тихвинской церкви;

515-532 – от точки 515 в северо-западном направлении по внутриквартальной границе земельного участка до точки 532, расположенной на внутриквартальной границе земельного участка дома № 60 по ул. Московской;

532-534 – от точки 532 в северо-восточном направлении по внутриквартальной границе земельного участка до точки 534, расположенной на внутриквартальной границе земельного участка дома № 60 по ул. Московской;

534-508 – от точки 534 по внутриквартальной границе земельного участка в северо-восточном направлении до точки 508;

Участок 8

535-553 – от точки 535, расположенной на углу дома № 57 по ул. Габдуллы Тукая в восточном направлении по внутриквартальной границе земельного участка до точки 553, расположенной на углу внутри квартала дома № 18 по ул. Каюма Насыри;

553-556 – от точки 553 в юго-восточном направлении вдоль внутриквартальной границы земельного участка дома № 20а по ул. Каюма Насыри до точки 556, расположенной на внутриквартальной границе земельного участка дома № 20а по ул. Каюма Насыри;

556-569 – от точки 556 в юго-западном направлении по внутриквартальной границе земельного участка до точки 569, расположенной на пересечении ул. Габдуллы Тукая и Юнусовской площади;

569-571 – от точки 569 в северо-западном направлении вдоль ул. Габдуллы Тукая до точки 571, расположенной у дома № 57 по ул. Габдуллы Тукая;

571-535 – от точки 571 в северо-западном направлении вдоль дома № 57 по ул. Габдуллы Тукая до точки 535;

Участок 9

572-573 – от точки 572, расположенной на внутриквартальной границе земельного участка вблизи дома № 9 по ул. Фатыха Карима, в северо-восточном направлении по внутриквартальной границе земельного участка до точки 573, расположенной на углу земельного участка дома № 75г по ул. Габдуллы Тукая;

573-580 – от точки 573 в южном направлении по внутриквартальной границе земельного участка до точки 580, расположенной на внутриквартальной границе земельного участка дома № 75г по ул. Габдуллы Тукая;

580-584 – от точки 580 в юго-западном направлении по внутриквартальной границе земельного участка до точки 584, расположенной вблизи дома № 75 ул. Габдуллы Тукая;

584-589 – от точки 584 в северном направлении по внутриквартальной границе земельного участка до точки 589, расположенной вблизи дома № 71 по ул. Габдуллы Тукая;

589-590 – от точки 589 в северо-восточном направлении по внутриквартальной границе земельного участка до точки 590, расположенной вблизи дома № 9 по ул. Фатыха Карима;

590-572 – от точки 590 в северо-восточном направлении до точки 572;

Участок 10

591-593 – от точки 591, расположенной вблизи дома № 97 по ул. Габдуллы Тукая в северо-восточном направлении, пересекая ул. Шигабутдина Марджани, до точки 593, расположенной напротив дома № 97 по ул. Габдуллы Тукая;

593-594 – от точки 593 в юго-восточном направлении вдоль ул. Шигабутдина Марджани до точки 594, расположенной напротив дома № 97 по ул. Габдуллы Тукая;

594-596 – от точки 594 в юго-западном направлении, пересекая ул. Шигабутдина Марджани, до точки 596, расположенной возле дома № 97 по ул. Габдуллы Тукая;

596-591 – от точки 596 в северо-западном направлении по внутриквартальной границе земельного участка до точки 591;

Участок 11

597-618 – от точки 597, расположенной на границе объекта культурного наследия «Дом Чемизова» по пер. Катановскому, д. № 1, в северо-восточном направлении по внутриквартальной границе земельного участка, пересекая внутриквартальный проезд, по внутриквартальной границе земельного участка до точки 618, расположенной на внутриквартальной границе земельного участка дома № 35 по ул. Ульянова-Ленина;

618-621 – от точки 618 в юго-восточном направлении по внутриквартальной границе земельного участка до точки 621, расположенной на углу дома № 47 по ул. Ульянова-Ленина;

621-628 – от точки 621 в юго-западном направлении вдоль ул. Ульянова-Ленина, пересекая пер. Щербаковский, до точки 628, расположенной на углу дома № 11 по ул. Ульянова-Ленина;

628-630 – от точки 628 в северо-западном направлении вдоль пер. Щербаковского до точки 630, расположенной на пересечении пер. Щербаковского и ул. Артема Айдинова;

630-631 – от точки 630 в северо-восточном направлении, пересекая пер. Щербаковский, до точки 631, расположенной на пер. Щербаковском;

631-597 – от точки 631 в северо-восточном направлении до точки 597;

Участок 12

632-642 – от точки 632, расположенной на внутриквартальной границе земельного участка дома № 6 по ул. Горького, по внутриквартальной границе земельного участка в северо-восточном направлении до точки 642, расположенной на углу дома № 8/9 по ул. Горького;

642-651 – от точки 642 в восточном направлении вдоль ул. Горького до точки 651, расположенной на пересечении ул. Горького и ул. Гоголя;

651-653 – от точки 651 в южном направлении вдоль ул. Гоголя до точки 653, расположенной на углу дома № 3а по ул. Гоголя;

653-654 – от точки 653 в восточном направлении, пересекая ул. Гоголя, до точки 654, расположенной на углу дома № 2 по ул. Гоголя;

654-661 – от точки 654 в южном направлении вдоль ул. Гоголя до точки 661, расположенной на пересечении ул. Щапова и ул. Маяковского;

661-663 – от точки 661 в юго-восточном направлении вдоль ул. Маяковского до точки 663 на границе земельного участка дома № 24а по ул. Маяковского;

663-665 – от точки 663 в юго-западном направлении, пересекая ул. Маяковского, до точки 665, расположенной вблизи дома № 21 по ул. Маяковского;

665-671 – от точки 665 в юго-восточном направлении вдоль ул. Маяковского, пересекая ул. Некрасова, ул. Бутлерова, до точки 671, расположенной на углу дома № 13 по ул. Маяковского;

671-701 – от точки 671 в юго-западном направлении по внутриквартальной границе земельного участка до точки 701, расположенной вблизи дома № 8 по ул. Бутлерова;

701-705 – от точки 701 в северном направлении, пересекая ул. Бутлерова, до точки 705, расположенной у дома № 7 по ул. Бутлерова;

705-708 – от точки 705 в северо-восточном направлении вдоль ул. Бутлерова до точки 708, расположенной напротив дома № 14 по ул. Бутлерова;

708-719 – от точки 708 в северном направлении по внутриквартальной границе земельного участка до точки 719, расположенной у дома № 24 по ул. Некрасова;

719-723 – от точки 719 в юго-западном направлении вдоль ул. Некрасова до точки 723, расположенной на пересечении ул. Некрасова и пер. Кочетов;

723-733 – от точки 723 в северном направлении, пересекая ул. Некрасова, вдоль пер. Кочетова до точки 733, расположенной на пересечении сада Эрмитаж и пер. Кочетова;

733-759 – от точки 733 в северо-восточном направлении по границе сада Эрмитаж до точки 759, расположенной на внутриквартальной границе земельного участка дома № 29 по ул. Некрасова;

759-787 – от точки 759 в западном направлении по границе сада Эрмитаж до точки 787, расположенной на пересечении границы сада Эрмитаж и ул. Щапова;

787-793 – от точки 787 вдоль границы сада Эрмитаж в северо-восточном направлении до точки 793, расположенной вблизи дома № 10 по ул. Щапова;

793-797 – от точки 793 в северном направлении, пересекая ул. Щапова, до точки 797, расположенной на внутриквартальной границе земельного участка дома № 27 по ул. Щапова;

797-810 – от точки 797 по внутриквартальной границе земельного участка до точки 810, расположенной на внутриквартальной границе земельного участка дома № 3 по ул. Гоголя;

810-820 – от точки 810 в северном направлении по внутриквартальной границе земельного участка до точки 820, расположенной на внутриквартальной границе земельного участка дома № 14 по ул. Горького;

820-842 – от точки 820 в юго-западном направлении по внутриквартальной границе земельного участка до точки 842, расположенной на внутриквартальной границе земельного участка дома № 16а по ул. Галактионова;

842-844 – от точки 842 в южном направлении до точки 844, расположенной на углу земельного участка дома № 24 по ул. Щапова;

844-854 – от точки 844 в юго-западном направлении по внутриквартальной границе земельного участка до точки 854, расположенной на внутриквартальной границе земельного участка дома № 32 по ул. Пушкина;

854-862 – от точки 854 в южном направлении по внутриквартальной границе земельного участка до точки 862, расположенной на углу внутриквартальной границе земельного участка дома № 32а по ул. Пушкина;

862-863 – от точки 862 в западном направлении по внутриквартальной границе земельного участка дома № 32а по ул. Пушкина;

863-875 – от точки 863 в северном направлении по внутриквартальной границе земельного участка до точки 875, расположенной у дома № 6 по ул. Галактионова;

875-876 – от точки 875 в северо-восточном направлении вдоль ул. Галактионова до точки 876, расположенной у дома № 12 по ул. Галактионова;

876-881 – от точки 876, пересекая ул. Галактионова, в северном направлении до точки 882, расположенной на внутриквартальной границе земельного участка дома № 3 по ул. Галактионова;

881-632 – от точки 882 в северном направлении по внутриквартальной границе земельного участка до точки 632;

Внутренняя граница участка проходит:

883-884 – от точки 883, расположенной на внутриквартальной границе земельного участка дома № 5 по ул. Гоголя, в северном направлении по внутриквартальной границе земельного участка дома № 5 по ул. Гоголя до точки 884, расположенной напротив земельного участка дома № 7 по ул. Гоголя;

884-885 – от точки 884 в западном направлении до точки 885, расположенной на границе земельного участка дома № 5 по ул. Гоголя;

885-886 – от точки 885 в южном направлении до точки 886, расположенной на внутриквартальной границе земельного участка дома № 5 по ул. Гоголя;

886-883 – от точки 886 в восточном направлении до точки 883;

Участок 13

887-890 – от точки 887, расположенной на ул. Муштари на границе Лецкого сада напротив дома № 20 по ул. Муштари в восточном направлении, пересекая ул. Муштари, до точки 890, расположенной на внутриквартальной границе земельного участка дома № 20 по ул. Муштари;

890-896 – от точки 890 по внутриквартальной границе земельного участка в северном направлении до точки 896, расположенной на внутриквартальной границе земельного участка дома № 24 по ул. Горького;

896-902 – от точки 896 в восточном направлении вдоль внутриквартальной границы земельного участка до точки 902, расположенной на внутриквартальной границе земельного участка дома № 22 по ул. Муштари;

902-911 – от точки 902 в южном направлении по внутриквартальной границе земельного участка до точки 911, расположенной на углу земельного участка дома № 43 по ул. Щапова;

911-923 – от точки 911 в восточном направлении по внутриквартальной границе земельного участка, пересекая ул. Толстого, до точки 923, расположенной на пересечении ул. Щапова и ул. Толстого;

923-932 – от точки 923 в северо-восточном направлении вдоль ул. Щапова до точки 932, расположенной напротив дома № 34 по ул. Щапова;

932-935 – от точки 932 в юго-восточном направлении, пересекая ул. Щапова, до точки 935, расположенной вблизи дома № 49а по ул. Курашова;

935-940 – от точки 935 в южном направлении по внутриквартальной границе земельного участка до точки 940, расположенной на внутриквартальной границе земельного участка дома № 49 по ул. Волкова;

940-945 – от точки 940 по внутриквартальной границе земельного участка в восточном направлении до точки 945, расположенной на ул. Курашова у дома № 49 по ул. Волкова;

945-946 – от точки 945 в южном направлении вдоль ул. Курашова до точки 946, расположенной на пересечении ул. Курашова и ул. Волкова;

946-955 – от точки 946 в юго-западном направлении вдоль ул. Волкова, пересекая ул. Льва Толстого, по ул. Бутлерова, до точки 955, расположенной на пересечении ул. Муштари и ул. Бутлерова;

955-956 – от точки 955 в северо-западном направлении вдоль ул. Муштари до точки 956, расположенной на углу дома № 45 по ул. Бутлерова;

956-970 – от точки 956 в северном направлении по внутриквартальной границе земельного участка до точки 970, расположенной на внутриквартальной границе земельного участка дома № 26 по ул. Щапова;

970-978 – от точки 970 по внутриквартальной границе земельного участка в западном направлении до точки 978, расположенной на ул. Муштари вблизи дома № 15 по ул. Муштари;

978-980 – от точки 978 в северо-западном направлении вдоль ул. Муштари, пересекая ул. Муштари у дома № 19 до точки 980, расположенной на пересечении ул. Муштари и ул. Щапова;

980-981 – от точки 980 в северном направлении, пересекая ул. Щапова, до точки 981, расположенной на углу Лецкого сада на углу ул. Щапова и ул. Муштари;

981-887 – от точки 981 в северном направлении вдоль ул. Муштари до точки 887;

Участок 14

982-989 – от точки 982, расположенной на ул. Жуковского на границе со сквером им. Фукса, в восточном направлении, пересекая ул. Жуковского, вдоль ул. Саммера до точки 989, расположенной на углу дома № 6 по ул. Саммера;

989-1031 – от точки 989 в южном направлении, пересекая ул. Саммера по внутриквартальной границе земельного участка, пересекая ул. Большую Красную, по внутриквартальной границе земельного участка до точки 1031, расположенной на углу ул. Карла Маркса вблизи дома № 45;

1031-1033 – от точки 1031 в северо-западном направлении вдоль ул. Карла Маркса, пересекая ул. Жуковского, до точки 1033, расположенной на углу дома № 41 по ул. Карла Маркса;

1033-1046 – от точки 1033 в северном направлении вдоль ул. Жуковского, пересекая ул. Адамюка, до точки 1046, расположенной на углу ул. Жуковского и ул. Адамюка;

1046-982 – от точки 1046 в северном направлении до точки 982;

Участок 15

1047-1048 – от точки 1047, расположенной на пересечении ул. Карла Маркса и ул. Миславского, в восточном направлении вдоль ул. Карла Маркса до точки 1048, расположенной на пересечении ул. Карла Маркса и ул. Япеева;

1048-1050 – от точки 1048 в южном направлении вдоль ул. Япеева до точки 1050, расположенной у дома № 10 по ул. Карла Маркса;

1050-1097 – от точки 1050, пересекая ул. Япеева, в восточном направлении по внутриквартальной границе земельного участка, пересекая ул. Карла Фукса, до точки 1097, расположенной по середине ул. Лобачевского напротив дома № 9, по ул. Лобачевского;

1097-1100 – от точки 1097 в южном направлении вдоль ул. Лобачевского до точки 1100, расположенной на пересечении ул. Лобачевского и ул. Дзержинского;

1100-1112 – от точки 1100 в северо-западном направлении вдоль ул. Дзержинского, пересекая ул. Карла Фукса, ул. Япеева, до точки 1112, расположенной на углу дома № 3 по ул. Дзержинского;

1112-1114 – от точки 1112 в северном направлении по внутриквартальной границе земельного участка до точки 1114, расположенной у дома № 3 по ул. Миславского;

1114-1047 – от точки 1114 в северном направлении вдоль ул. Миславского до точки 1047;

Участок 16

1115-1116 – от точки 1115, расположенной на углу дома № 56 по ул. Баумана, пересекая ул. Баумана, в северо-восточном направлении до точки 1116, расположенной на углу дома № 19 по ул. Баумана;

1116-1122 – от точки 1116 в юго-восточном направлении вдоль ул. Баумана до точки 1122, расположенной на углу дома № 37 по ул. Баумана;

1122-1123 – от точки 1122 по внутриквартальной границе земельного участка в северо-восточном направлении до точки 1123, расположенной на углу дома № 36 по ул. Профсоюзной;

1123-1124 – от точки 1123 в юго-восточном направлении вдоль ул. Профсоюзной до точки 1124, расположенной на пересечении ул. Профсоюзной/ул. Университетской;

1124-1126 – от точки 1124 в юго-западном направлении вдоль ул. Университетской до точки 1126, расположенной на углу дома № 7 по ул. Университетской;

1126-1129 – от точки 1126 в северо-западном направлении вдоль ул. Баумана, пересекая ул. Баумана у дома № 47, в северо-западном направлении вдоль по ул. Баумана до точки 1129, расположенной на углу дома № 37 по ул. Баумана;

1129-1137 – от точки 1129, пересекая ул. Бауман, в юго-западном направлении по внутриквартальной границе земельного участка до точки 1137, расположенной на внутриквартальной границе земельного участка дома № 31 по ул. Островского;

1137-1151 – от точки 1137 в северо-западном направлении по внутриквартальной границе земельного участка до точки 1151, расположенной на углу дома № 21 по ул. Островского;

1151-1153 – от точки 1151 в северо-западном направлении вдоль ул. Островского, пересекая ул. Астрономическую, до точки 1153, расположенной на углу дома № 19 по ул. Астрономической;

1153-1154 – от точки 1153 в северо-восточном направлении вдоль ул. Астрономической до точки 1154, расположенной на углу дома № 7 по ул. Астрономической;

1154-1166 – от точки 1154 в северо-западном направлении по внутриквартальной границе земельного участка до точки 1166, расположенной на внутриквартальной границе земельного участка дома № 10 по ул. Кави Наджми;

1166-1169 – от точки 1166 в северо-восточном направлении по внутриквартальной границе земельного участка до точки 1169, расположенной на углу дома № 58 по ул. Баумана;

1169-1115 – от точки 1169 в северо-западном направлении вдоль ул. Баумана до точки 1115;

Участок 17

1170-1171 – от точки 1170, расположенной на ул. Мусы Джалиля напротив дома № 17 по ул. Мусы Джалиля, в северо-восточном направлении вдоль ул. Мусы Джалиля до точки 1171, расположенной на пересечении ул. Мусы Джалиля и ул. Дзержинского;

1171-1178 – от точки 1171 в юго-восточном направлении, пересекая ул. Мусы Джалиля, вдоль ул. Дзержинского до точки 1178, расположенной на углу земельного участка дома № 24 по ул. Дзержинского;

1178-1185 – от точки 1178 в юго-западном направлении по внутриквартальной границе земельного участка до точки 1185, расположенной на внутриквартальной границе земельного участка дома № 29 по ул. Кремлевской;

1185-1190 – от точки 1185 в северо-западном направлении по внутриквартальной границе земельного участка до точки 1190, расположенной на углу дома № 27 по ул. Кремлевской;

1190-1197 – от точки 1190 в северо-западном направлении вдоль ул. Кремлевской до точки 1197, расположенной на углу дома № 17 по ул. Кремлевской;

1197-1198 – от точки 1197 в северо-восточном направлении вдоль ул. Мусы Джалиля до точки 1198, расположенной на углу дома № 17 по ул. Кремлевской;

1198-1170 – от точки 1198 в северо-восточном направлении вдоль ул. Мусы Джалиля до точки 1170;

Участок 18

1199-1210 – от точки 1199, расположенной на внутриквартальной границе земельного участка дома № 36 по ул. Карла Маркса, в северо-восточном направлении по внутриквартальной границе земельного участка до точки 1210, расположенной на пересечении ул. Карла Маркса и ул. Театральной;

1210-1213 – от точки 1210 в восточном направлении вдоль ул. Карла Маркса, пересекая ул. Пушкина, до точки 1213, расположенной на углу дома № 60 по ул. Пушкина;

1213-1214 – от точки 1213 в южном направлении вдоль ул. Пушкина до точки 1214, расположенной на углу дома № 54 по ул. Пушкина;

1214 -1217 – от точки 1214 в северо-западном направлении, пересекая ул. Пушкина, вдоль ул. Дзержинского до точки 1217, расположенной на пересечении ул. Дзержинского и ул. Театральной;

1217-1218 – от точки 1217 в северном направлении вдоль ул. Театральной до точки 1218, расположенной на углу дома № 1 по ул. Театральной;

1218-1219 – от точки 1218 в западном направлении по внутриквартальной границе земельного участка дома № 1 по ул. Театральной до точки 1219, расположенной на внутриквартальной границе земельного участка дома № 1 по ул. Театральной;

1219-1220 – от точки 1219 в южном направлении по внутриквартальной границе земельного участка до точки 1220, расположенной на углу дома № 29 по ул. Дзержинского;

1220-1221 – от точки 1220 в северо-западном направлении вдоль ул. Дзержинского до точки 1221, расположенной на углу дома № 27/6 по ул. Дзержинского;

1221-1239 – от точки 1221 в северном направлении по внутриквартальной границе земельного участка до точки 1239, расположенной на внутриквартальной границе земельного участка дома № 10 по ул. Лобачевского;

1239-1199 – от точки 1239 в северном направлении по внутриквартальной границе земельного участка до точки 1199;

Участок 19

1240-1241 – от точки 1240, расположенной на внутриквартальной границе земельного участка дома № 17 по ул. Зои Космодемьянской, в северном направлении до точки 1241, расположенной на внутриквартальной границе земельного участка дома № 54 по ул. Федосеевской;

1241-1242 – от точки 1241 в восточном направлении по внутриквартальной границе земельного участка до точки 1242, расположенной на углу дома № 17 по ул. Зои Космодемьянской;

1242-1247 – от точки 1242 в южном направлении вдоль ул. Зои Космодемьянской, пересекая ул. Нагорную, до точки 1247, расположенной напротив дома № 10 по ул. Зои Космодемьянской;

1247-1249 – от точки 1247 в юго-западном направлении вдоль ул. Зои Космодемьянской, пересекая ул. Бехтерева, до точки 1249, расположенной углу дома № 4а по ул. Бехтерева;

1249-1250 – от точки 1249 в восточном направлении вдоль ул. Бехтерева до точки 1250, расположенной на пересечении ул. Бехтерева и ул. Япеева;

1250-1252 – от точки 1250 в северном направлении вдоль ул. Япеева до угла дома № 14 по ул. Япеева;

1252-1263 – от точки 1252 в восточном направлении по внутриквартальной границе земельного участка до точки 1263, расположенной на внутриквартальной границе земельного участка дома № 5 по ул. Зои Космодемьянской;

1263-1280 – от точки 1263 в северном направлении по внутриквартальной границе земельного участка, пересекая ул. Нагорную, до точки 1280, расположенной на внутриквартальной границе земельного участка дома № 17 ул. Зои Космодемьянской;

1280-1240 – от точки 1280 в северном направлении по внутриквартальной границе земельного участка;

Участок 20

1281-1282 – от 1281, расположенной на ул. Карла Маркса на углу земельного участка дома № 68 по ул. Кала Маркса, в восточном направлении вдоль ул. Карла Маркса до точки 1282, расположенной на пересечении ул. Толстого и ул. Карла Маркса;

1282-1285 – от точки 1282 в южном направлении вдоль ул. Толстого, пересекая ул. Горького, до точки 1285, расположенной на углу земельного участка дома № 28 по ул. Горького;

1285-1288 – от точки 1285 в западном направлении по внутриквартальной границе земельного участка дома № 28 по ул. Горького;

1288-1296 – от точки 1288 в северном направлении по внутриквартальной границе земельного участка, пересекая ул. Горького, по внутриквартальной границе земельного участка до точки 1296, расположенной на внутриквартальной границе земельного участка дома № 29 по ул. Горького;

1296-1297 – от точки 1296 в западном направлении по внутриквартальной границе земельного участка до точки 1297, расположенной возле угла дома № 30а по ул. Муштары;

1297-1301 – от точки 1297 в северном направлении по внутриквартальной границе земельного участка до точки 1301, расположенной на внутриквартальной границе земельного участка дома № 68 по ул. Карла Маркса;

1301-1281 – от точки 1301 в северном направлении до точки 1281;

Участок 21

1302-1306 – от точки 1302, расположенной на ул. Профессора Нужина возле дома № 1 по ул. Профессора Нужина в северо-восточном направлении вдоль ул. Профессора Нужина до точки 1306, расположенной напротив дома № 4 по ул. Профессора Нужина;

1306-1314 – от точки 1306, пересекая ул. Профессора Нужина в восточном направлении по внутриквартальной границе земельного участка до точки 1314, расположенной на ул. Пушкина;

1314-1315 – от точки 1314 в южном направлении вдоль ул. Пушкина до точки 1315, расположенной возле дома № 25 по ул. Пушкина;

1315-1317 – от точки 1315 в восточном направлении по внутриквартальной границе земельного участка до точки 1317, расположенной на внутриквартальной границе земельного участка дома № 25 по ул. Пушкина;

1317-1329 – от точки 1317 в юго-западном направлении по внутриквартальной границе земельного участка до точки 1329, расположенной на углу дома № 14 по ул. Университетской;

1329-1330 – от точки 1329 в западном направлении, пересекая ул. Университетскую, до точки 1330, расположенной возле дома № 3 по ул. Университетской;

1330-1338 – от точки 1330 в северном направлении вдоль ул. Университетской, пересекая ул. Кремлевскую, до точки 1338, расположенной на границе сквера «Университетский»;

1338-1302 – от точки 1338 в западном направлении по границе сквера «Университетский» до точки 1302;

Участок 22

1339-1341 – от точки 1339, расположенной возле дома № 66 по ул. Пушкина, в восточном направлении вдоль ул. Большой Красной до точки 1341, расположенной на пересечении ул. Большой Красной и ул. Малой Красной;

1341-1350 – от точки 1341 в южном направлении, пересекая ул. Большую Красную, по внутриквартальной границе земельного участка до точки 1350, расположенной возле дома № 37 по ул. Карла Маркса;

1350-1351 – от точки 1351 в северо-западном направлении вдоль ул. Карла Маркса до точки 1351, расположенной на углу дома № 62 по ул. Пушкина;

1351-1339 – от точки 1351 в северном направлении вдоль ул. Пушкина до точки 1339;

Участок 23

1352-1357 – от точки 1352, расположенной возле дома № 4 по ул. Кремлевской, в юго-восточном направлении вдоль ул. Кремлевской до точки 1357, расположенной на пересечении ул. Кремлевской и ул. Кави Наджми;

1357-1361 – от точки 1357 в юго-западном направлении вдоль ул. Кави Наджми, пересекая ул. Рахматуллина, до точки 1361, расположенной возле дома № 8 по ул. Рахматуллина;

1361-1362 – от точки 1361 в северо-западном направлении вдоль ул. Рахматуллина до точки 1362, расположенной возле дома № 2 по ул. Рахматуллина;

1362-1364 – от точки 1362 в северном направлении, пересекая ул. Рахматуллина, по внутриквартальной границе земельного участка до точки 1364, расположенной на внутриквартальной границе земельного участка дома № 1 по ул. Рахматуллина;

1364-1372 – от точки 1364 в северо-западном направлении по внутриквартальной границе земельного участка, пересекая ул. Мусы Джалиля до точки 1372, расположенной напротив дома № 20 по ул. Мусы Джалиля;

1372-1352 – от точки 1372 в северо-западном направлении вдоль ул. Мусы Джалиля до точки 1352;

Участок 24

1373-1378 – от точки 1373, расположенной на ул. Большой Красной и границе сквера Баки Урманче, в юго-восточном направлении вдоль ул. Большой Красной до точки 1378, расположенной возле дома № 59 по ул. Большой Красной;

1378-1386 – от точки 1378, пересекая ул. Большую Красную, по внутриквартальной границе земельного участка до точки 1386, расположенной на углу дома № 61 по ул. Карла Маркса;

1386-1388 – от точки 1386 в северо-западном направлении вдоль ул. Карла Маркса до точки 1388, расположенной на пересечении ул. Муштари и ул. Карла Маркса;

1388-1389 – от точки 1388 в северном направлении вдоль ул. Муштари до точки 1389, расположенной возле дома № 62 по ул. Большой Красной;

1389-1373 – от точки 1389 в северном направлении, пересекая ул. Большую Красную, до точки 1373;

Участок 25

1390-1391 – от точки 1390, расположенной на внутриквартальной границе земельного участка дома № 42 по ул. Карла Маркса, в северном направлении до точки 1391, расположенной на внутриквартальной границе земельного участка дома № 42 по ул. Карла Маркса;

1391-1400 – от точки 1391 в восточном направлении по внутриквартальной границе земельного участка до точки 1400, расположенной на внутриквартальной границе земельного участка дома № 3в по ул. Горького;

1400-1419 – от точки 1400 по внутриквартальной границе земельного участка в южном направлении, пересекая ул. Горького, до точки 1419, расположенной возле дома № 6а по ул. Горького;

1419-1420 – от точки 1419 в северо-западном направлении вдоль ул. Горького до точки 1420, расположенной на границе земельного участка дома № 6а по ул. Горького;

1420-1432 – от точки 1420, пересекая ул. Горького, в северном направлении по внутриквартальной границе земельного участка до точки 1432, расположенной на внутриквартальной границе земельного участка дома № 42 по ул. Карла Маркса;

1432-1390 – от точки 1432 в северном направлении по внутриквартальной границе земельного участка до точки 1390;

Участок 26

1433-1435 – от точки 1433, расположенной на пересечении ул. Лобачевского и ул. Большой Красной, в восточном направлении вдоль ул. Большой Красной, до 1435 расположенной на пересечении ул. Большой Красной и ул. Театральной;

1435-1436 – от точки 1433 в южном направлении вдоль ул. Театральной до точки 1436, расположенной на пересечении ул. Театральной и ул. Карла Маркса;

1436-1437 – от точки в западном направлении до точки 1437, расположенной на углу земельного участка дома № 14/29 по ул. Карла Маркса;

1434-1447 – от точки 1437 по внутриквартальной границе земельного участка в западном направлении до точки 1447, расположенной возле дома № 14 по ул. Лобачевского;

1447-1449 – от точки в северном направлении до точки 1449, расположенной возле дома № 16 по ул. Лобачевского;

1449-1433 – от точки 1449 в северном направлении вдоль ул. Лобачевского до точки 1433;

Участок 27

1450-1451 – от точки 1450, расположенной возле дома № 4 по ул. Жуковского, в восточном направлении по внутриквартальной границе земельного участка до точки 1451, расположенной на внутриквартальной границе земельного участка дома № 4 по ул. Жуковского;

1451-1460 – от точки 1451 в северном направлении по внутриквартальной границе земельного участка до точки 1460, расположенной на внутриквартальной границе земельного участка дома № 52 по ул. Карла Маркса;

1460-1461 – от точки 1460 в восточном направлении по внутриквартальной границе земельного участка дома № 54а по ул. Карла Маркса;

1461-1464 – от точки 1461 в южном направлении по внутриквартальной границе земельного участка до точки 1464, расположенной на внутриквартальной границе земельного участка дома № 54б по ул. Карла Маркса;

1464-1485 – от точки 1464 в восточном направлении по внутриквартальной границе земельного участка до точки 1485, расположенной возле дома № 9 по ул. Гоголя;

1485-1488 – от точки 1485 в южном направлении вдоль ул. Гоголя до точки 1488, расположенной возле дома № 9 по ул. Гоголя;

1488-1507 – от точки 1488 в западном направлении по внутриквартальной границе земельного участка до точки 1507, расположенной возле дома № 4 по ул. Жуковского;

1507-1450 – от точки 1507 в северо-восточном направлении по ул. Жуковского до точки 1450;

Участок 28

1508-1509 – от точки 1508, расположенной возле дома № 4 по ул. Миславского, в северо-восточном направлении вдоль ул. Миславского до точки 1509, расположенной на пересечении ул. Миславского и ул. Батурина возле земельного участка дома № 4 по ул. Миславского;

1509-1522 – от точки 1509 в юго-восточном направлении вдоль ул. Батурина до точки 1522, расположенной на пересечении ул. Батурина и ул. Чернышевского;

1522-1523 – от точки 1522 в юго-западном направлении до точки 1523, расположенной на пересечении ул. Чернышевского и ул. Кремлевской, возле дома № 9/4 по ул. Кремлевской;

1523-1525 – от точки 1523 в северо-западном направлении вдоль ул. Кремлевской до точки 1525, расположенной возле дома № 2/9 по ул. Кремлевской на пересечении с ул. Миславского;

1525-1508 – от точки 1525 в северо-восточном направлении вдоль ул. Миславского до точки 1508;

Участок 29

1526-1527 – от точки 1526, расположенной на внутриквартальной границе земельного участка дома № 31 по ул. Пушкина и границы Ленинского сада, в восточном направлении по границе земельного участка дома № 31 по ул. Пушкина до точки 1527, расположенной возле дома № 31 по ул. Пушкина;

1527-1529 – от точки 1527 в южном направлении вдоль ул. Пушкина до точки 1529, расположенной у дома № 31 по ул. Пушкина;

1529-1530 – от точки 1529 в западном направлении до точки 1530, расположенной на внутриквартальной границе земельного участка и границе Ленинского сада;

1530-1532 – от точки 1530 в северном направлении по внутриквартальной границе земельного участка дома № 31 по ул. Пушкина до точки 1532, расположенной на внутриквартальной границе земельного участка дома № 31 по ул. Пушкина;

1532-1526 – от точки 1532 в северном направлении вдоль внутриквартальной границы земельного участка до точки 1526;

Участок 30

1533-1535 – от точки 1533, расположенной на внутриквартальной границе земельного участка дома № 18 на ул. Кави Наджми в северо-восточном направлении до точки 1535, расположенной на ул. Профсоюзной возле дома № 18 по ул. Профсоюзной;

1535-1536 – от точки 1535 в юго-восточном направлении вдоль ул. Профсоюзной до точки 1536, расположенной возле дома № 22 по ул. Профсоюзной;

1536-1539 – от точки 1536 в юго-западном направлении по внутриквартальной границе земельного участка до точки 1539, расположенной на внутриквартальной границе земельного участка дома № 22 по ул. Профсоюзной;

1539-1543 – от точки 1539 в северо-западном направлении по внутриквартальной границе земельного участка до точки 1543, расположенной на внутриквартальной границе земельного участка дома № 20 по ул. Профсоюзной;

1543-1545 – от точки 1543 в северо-восточном направлении по внутриквартальной границе земельного участка до точки 1545, расположенной возле дома № 20 по ул. Профсоюзной;

1545-1533 – от точки 1545 в северо-восточном направлении по внутриквартальной границе земельного участка до точки 1533;

Участок 31

1546-1548 – от точки 1546, расположенной на углу дома № 41/11 по ул. Карла Маркса и ул. Жуковского в восточном направлении, пересекая ул. Жуковского, вдоль ул. Карла Маркса до точки 1548 возле дома № 8/50 по ул. Карла Маркса;

1548-1555 – от точки 1548 в южном направлении по внутриквартальной границе земельного участка до точки 1555, расположенной на внутриквартальной границе земельного участка дома № 8/50 по ул. Карла Маркса;

1555-1557 – от точки 1555, по внутриквартальной границе земельного участка в западном направлении, пересекая ул. Жуковского, до точки 1557, расположенной возле дома № 48/11 по ул. Жуковского;

1557-1546 – от точки 1557 в северном направлении вдоль ул. Жуковского до точки 1546;

Участок 32

1558-1562 – от точки 1558, расположенной на внутриквартальной границе земельного участка дома № 37 по ул. Щапова, далее в восточном направлении до точки 1562, расположенной на границе сада им. Лецкого;

1562-1563 – от точки 1562 в южном направлении по границе сада им. Лецкого до точки 1563, расположенной на ул. Щапова, возле дома № 37 по ул. Щапова;

1563-1564 – от точки 1563 в западном направлении вдоль ул. Щапова до точки 1564, расположенной на углу дома № 37 по ул. Щапова;

1564-1558 – от точки 1564 в северном направлении вдоль внутриквартальной границы земельного участка до точки 1558;

Участок 33

1565-1570 – от точки 1565, расположенной на северной части протоки «Булак» по ул. Ташаяк, в северо-восточном направлении до точки 1570, расположенной на границе протоки «Булак» ул. Право-Булачной;

1570-1576 – от точки 1570 в юго-восточном направлении вдоль границы протоки «Булак» до точки 1576, расположенной напротив земельного участка дома № 5 по ул. Право-Булачной;

1576-1579 – от точки 1576, пересекая ул. Право-Булачную, в восточном направлении по внутриквартальной границе земельного участка дома № 5 по ул. Право-Булачной до точки 1579;

1579-1636 – от точки 1579 по внутриквартальной границе земельного участка в юго-восточном направлении до точки 1636, расположенной на ул. Чернышевского возле дома № 18/26;

1636-1639 – от точки 1636 в северо-восточном направлении вдоль ул. Чернышевского, пересекая ул. Баумана до точки 1639, расположенной на углу дома № 7/10 по ул. Баумана;

1639-1644 – от точки 1639 в юго-восточном направлении вдоль ул. Баумана, пересекая ул. Мусы Джалиля до точки 1644, расположенной у дома № 12/11 по ул. Баумана;

1644-1645 – в северо-восточном направлении вдоль ул. Мусы Джалиля до точки 1645, расположенной у дома № 12 по ул. Профсоюзной на пересечении ул. Мусы Джалиля и ул. Профсоюзной;

1645-1646 – от точки 1645 в северо-западном направлении, пересекая ул. Мусы Джалиля, до точки 1646, расположенной у дома № 9а по ул. Баумана;

1646-1648 – от точки 1646, пересекая ул. Профсоюзную, в северо-восточном направлении вдоль ул. Мусы Джалиля до точки 1648, расположенной на ул. Мусы Джалиля напротив дома № 2 по ул. Рахматуллина;

1648-1649 – от точки 1648, пересекая ул. Мусы Джалиля, в юго-восточном направлении до точки 1648, расположенной у дома № 2/18 по ул. Рахматуллина;

1649-1650 – от точки 1649 юго-западном направлении вдоль ул. Мусы Джалиля до точки 1650, расположенной на пересечении ул. Мусы Джалиля и ул. Профсоюзной;

1650-1651 – от точки 1650 в юго-восточном направлении вдоль ул. Профсоюзной до точки 1651, расположенной у дома № 7 по ул. Профсоюзной;

1651-1654 – от точки 1651 в юго-западном направлении до точки 1654 на внутриквартальной границе земельного участка у дома № 17 по ул. Баумана;

1654-1655 – от точки 1654 на юго-восток по внутриквартальной границе земельного участка до точки 1655, расположенной на внутриквартальной границе земельного участка дома № 17 по ул. Баумана;

1655-1659 – от точки 1655 в юго-западном направлении по внутриквартальной границе земельного участка, пересекая ул. Баумана, до точки 1659, расположенной у дома № 48 по ул. Баумана;

1659-1661 – от точки 1659 в северо-западном направлении вдоль ул. Баумана до точки 1661, расположенной на пересечении ул. Баумана и ул. Мусы Джалиля;

1661-1664 – от точки 1661 вдоль ул. Мусы Джалиля в юго-западном направлении до точки 1664, расположенной у дома № 2 по ул. Островского, на пересечении ул. Мусы Джалиля и ул. Островского;

1664-1665 – от точки 1664 в юго-восточном направлении вдоль ул. Островского до точки 1665, расположенной у дома № 4 по ул. Островского;

1665-1667 – от точки 1665, пересекая ул. Островского, в северо-восточном направлении до точки 1667, расположенной у дома № 1/6 по ул. Островского;

1667-1669 – от точки 1667 в юго-восточном направлении вдоль ул. Островского до точки 1669, расположенной у дома № 3 по ул. Кави Наджми;

1669-1671 – от точки 1669 в юго-западном направлении вдоль ул. Кави Наджми до точки 1671, расположенной у дома № 8/1 по ул. Кави Наджми;

1671-1687 – от точки 1671, пересекая ул. Кави Наджми, в юго-восточном направлении по внутриквартальной границе земельного участка, пересекая ул. Астрономическую, до точки 1687, расположенной на ул. Астрономической на границе земельного участка дома № 20 по ул. Астрономической;

1687-1688 – от точки 1687 в юго-западном направлении вдоль ул. Астрономической до точки 1688, расположенной возле дома № 2/45 по ул. Астрономической;

1688-1690 – от точки 1688 по внутриквартальной границе земельного участка в юго-восточном направлении до точки 1690, расположенной на внутриквартальной границе земельного участка дома № 2/45 по ул. Право-Булачной;

1690-1697 – от точки 1690 по внутриквартальной границе земельного участка в северо-восточном направлении до точки 1697, расположенной у дома № 20 по ул. Островского;

1697-1698 – от точки 1697 в юго-восточном направлении по ул. Островского до точки 1698, расположенной на границе земельного участка дома № 22 по ул. Островского;

1698-1700 – от точки 1698 в юго-западном направлении по внутриквартальной границе земельного участка до точки 1700, расположенной по ул. Право-Булачной возле дома № 47 по ул. Право-Булачной;

1700-1707 – от точки 1700 в юго-восточном направлении вдоль ул. Право-Булачной по нечетной стороне, пересекая ул. Пушкина до точки 1707, расположенной на углу сквера на пересечении ул. Пушкина и ул. Марсея Салимжанова;

1707-1712 – от точки 1707 в юго-западном направлении вдоль ул. Татарстан до точки 1712, расположенной у дома № 3 по ул. Татарстан на пересечении ул. Шигабутдина Марджани и ул. Татарстан;

1712-1717 – от точки 1712, пересекая ул. Татарстан, в северо-западном направлении по нечетной стороне ул. Московской до точки 1717, расположенной на углу дома № 57/13 на пересечении ул. Парижской Коммуны и ул. Московской;

1717-1723 – от точки 1717 в северо-западном направлении, пересекая ул. Парижской Коммуны до точки 1723, расположенной у дома № 8 по ул. Парижской Коммуны;

1723-1724 – от точки 1723 в северо-восточном направлении вдоль ул. Парижской Коммуны до точки 1724, расположенной у дома № 6 по ул. Парижской Коммуны;

1724-1731 – от точки 1724 по внутриквартальной границе земельного участка в северо-западном направлении до точки 1731, расположенной на внутриквартальной границе земельного участка у дома № 2 по ул. Николая Столбова;

1731-1732 – от точки 1731 в северо-восточном направлении до точки 1732, расположенной на ул. Николая Столбова у дома № 2;

1732-1733 – от точки 1732 вдоль ул. Николая Столбова в северо-западном направлении вдоль границы сада им. Кирова до точки 1733, расположенной на пересечении ул. Николая Столбова и ул. Галиаскара Камала;

1733-1746 – от точки 1733 в юго-западном направлении вдоль ул. Галиаскара Камала, пересекая ул. Московскую, вдоль ул. Галиаскара Камала у дома № 52 по ул. Московской на внутриквартальной границе земельного участка до точки 1746, расположенной на углу дома № 3а по ул. Габдуллы Тукая;

1746-1750 – от точки 1746 в северо-западном направлении по внутриквартальной границе земельного участка до точки 1750, расположенной на внутриквартальной границе земельного участка дома № 51/1 по ул. Мартына Межлаук;

1750-1759 – от точки 1750 в северо-восточном направлении по внутриквартальной границе земельного участка до точки 1759, расположенной на внутриквартальной границе земельного участка дома № 52 по ул. Московской;

1759-1760 – от точки 1759 в северо-западном направлении по внутриквартальной границе земельного участка до точки 1760, расположенной на внутриквартальной границе земельного участка дома № 46 по ул. Московской;

1760-1762 – от точки 1760 в северо-восточном направлении по внутриквартальной границе земельного участка до точки 1762, расположенной на пересечении ул. Мартына Межлаук и ул. Московской;

1762-1765 – от точки 1762 в северо-западном направлении вдоль ул. Московской до точки 1765, расположенной на границе земельного участка дома № 42 по ул. Московской;

1765-1781 – от точки 1765, пересекая ул. Московскую, по внутриквартальной границе земельного участка до точки 1781, расположенной на внутриквартальной границе земельного участка дома № 42 по ул. Лево-Булачной;

1781-1809 – от точки 1781 в северо-восточном направлении по внутриквартальной границе земельного участка до точки 1809, расположенной на внутриквартальной границе земельного участка дома № 38 по ул. Право-Булачной;

1809-1813 – от точки 1809 по внутриквартальной границе земельного участка в юго-западном направлении до точки 1813, расположенной у дома № 37 по ул. Московской;

1813-1815 – от точки 1813 вдоль ул. Московской, пересекая ул. Таззи Гиззата, в северо-западном направлении до точки 1815, расположенной у дома № 27 по ул. Московской;

1815-1820 – от точки 1815, в северо-восточном направлении по внутриквартальной границе земельного участка до точки 1820, расположенной на ул. Лево-Булачной у дома № 28 по ул. Лево-Булачной;

1820-1821 – от точки 1820 вдоль ул. Лево-Булачной, пересекая ул. Чернышевского, в северо-западном направлении, вдоль протоки «Булак» до точки 1831, расположенной на границе протоки «Булак» и ул. Ташаяк;

1831-1565 – от точки 1831 в северо-восточном направлении до точки 1565;

1832-1833 – от точки 1832, расположенной на углу дома № 4 по ул. Мусы Джалиля, вдоль ул. Мусы Джалиля в юго-западном направлении до точки 1833, расположенной на пересечении ул. Мусы Джалиля и ул. Право-Булачной;

1833-1834 – от точки 1833 в юго-восточном направлении вдоль ул. Право-Булачной до точки 1834, расположенной на пересечении ул. Кави Наджми и ул. Право-Булачной;

1834-1835 – от точки 1834 в северо-восточном направлении вдоль ул. Кави Наджми до точки 1835, расположенной на ул. Кави Наджми у дома № 1/8 по ул. Кави Наджми;

1835-1858 – от точки 1835 по внутриквартальной границе земельного участка в северо-западном направлении до точки 1858, расположенной на внутриквартальной границе земельного участка дома № 35 по ул. Право-Булачной;

1858-1832 – от точки 1858 в северо-восточном направлении по внутриквартальной границе земельного участка до точки 1832;

1859-1862 – от точки 1859, расположенной на пересечении ул. Лево-Булачной и ул. Татарстан, в северо-западном направлении вдоль ул. Лево-Булачной до точки 1862, расположенной на границе площади перед зданием КФУ на ул. Лево-Булачной;

1862-1871 – от точки 1862 вдоль здания КФУ в южном направлении до точки 1871, расположенной на ул. Татарстан у дома № 2 (здание КФУ);

1871-1859 – от точки 1871 в северо-восточном направлении вдоль ул. Татарстан до пересечения с ул. Лево-Булачной до точки 1859.

Описание границ участков зоны регулирования застройки и хозяйственной деятельности с режимом «А-4»

Зона регулирования застройки и хозяйственной деятельности с режимом «А-4» состоит из девяти участков:

Участок 1

1-8 – от точки 1, расположенной на внутриквартальной границе земельного участка дома № 25 на ул. Саид-Галеева, далее в северо-восточном направлении, пересекая ул. Коротченко, до точки 8, расположенной у дома № 22 по ул. Московской;

8-9 – от точки 8 в юго-восточном направлении вдоль границы земельного участка до точки 9, расположенной на ул. Рустема Яхина возле дома № 2а;

9-16 – от точки 9 в юго-западном направлении до точки 16, расположенной на ул. Рустема Яхина вблизи дома № 4;

16-20 – от точки 16, пересекая ул. Рустема Яхина, в юго-восточном направлении до точки 20, расположенной на границе земельного участка по нечетной стороне ул. Коротченко;

20-27 – от точки 20 в юго-западном направлении до точки 27, расположенной на внутриквартальной границе земельного участка дома № 1 по ул. Гаяза Исхаки;

27-28 – от точки 27 в юго-восточном направлении до точки 28, расположенной на внутриквартальной границе земельного участка до № 1 по ул. Гаяза Исхаки;

28-29 – от точки 28 вдоль внутриквартальной границе земельного участка в юго-западном направлении до точки 29, расположенной на ул. Гаяза Исхаки вблизи дома № 1 по ул. Гаяза Исхаки;

29-32 – от точки 29 вдоль ул. Гаяза Исхаки в юго-восточном направлении, пересекая ул. Чернышевского, до точки 32, расположенной у дома № 39 по ул. Чернышевского;

32-33 – от точки 32 в северо-восточном направлении вдоль ул. Чернышевского до точки 33, расположенной на ул. Чернышевского у дома № 37 по ул. Чернышевского;

33-47 – от точки 33 в юго-восточном направлении по внутриквартальной границе земельного участка до точки 47, расположенной на внутриквартальной границе земельного участка дома № 13 по ул. Гаяза Исхаки;

47-48 – от точки 47 по внутриквартальной границе земельного участка в юго-западном направлении до точки 48, расположенной на ул. Гаяза Исхаки у дома № 13 по ул. Гаяза Исхаки;

48-51 – от точки 48 вдоль ул. Гаяза Исхаки, в юго-восточном направлении, пересекая ул. Тази Гиззата до точки 51, расположенной возле дома № 7/17 по ул. Тази Гиззата;

51-73 – от точки 51 в юго-западном направлении вдоль ул. Тази Гиззата, пересекая ул. Бурхана Шахиди, пересекая ул. Нариманова, до точки 73, расположенной на пересечении ул. Тази Гиззата и ул. Ямской;

73-82 – от точки 73 в северо-восточном направлении по внутриквартальной границе земельного участка до точки 82, расположенной вблизи здания железнодорожного вокзала;

82-83 – от точки 82 в северо-восточном направлении вдоль границы земельного участка железнодорожного вокзала до точки 83, расположенной на Привокзальной площади у здания железнодорожного вокзала;

83-85 – от точки 83 в южном направлении вдоль Привокзальной площади до точки 85, расположенной на пересечении ул. Нариманова и Привокзальной площади;

85-87 – от точки 85 в северо-восточном направлении вдоль ул. Чернышевского до точки 87, расположенной на пересечении ул. Бурхана Шахиди и ул. Чернышевского у привокзального сквера;

87-89 – от точки 87 в северо-западном направлении вдоль ул. Бурхана Шахиди до точки 89, расположенной на пересечении ул. Рустема Яхина и ул. Саид-Галеева;

89-91 – от точки 89, пересекая в северо-восточном направлении ул. Саид-Галеева, до точки 91, расположенной на пересечении ул. Рустема Яхина и ул. Саид-Галеева, возле гостиницы «Кристалл»;

91-93 – от точки 91 в северо-западном направлении вдоль ул. Саид-Галева до точки 93, расположенной возле дома № 25 по ул. Саид-Галеева;

93-95 – от точки 93 в северо-восточном направлении по внутриквартальной границе земельного участка до точки 95, расположенной на внутриквартальной границе земельного участка до № 25 по ул. Саид-Галеева;

95-1 – от точки 95 в северо-восточном направлении по внутриквартальной границе земельного участка до точки 1;

Внутренние границы участка проходят:

96-100 – от точки 96, расположенной на пересечении ул. Бурхана Шахиди и ул. Чернышевского, на границе сквера Бурхана Шахиди, в юго-восточном направлении до точки 100, расположенной на границе сквера на пересечении ул. Бурхана Шахиди и ул. Тази Гиззата;

100-103 – от точки 100 в северо-восточном направлении до точки 103, расположенной на границе сквера Бурхана Шахиди, на пересечении нечетной стороны ул. Бурхана Шахиди и ул. Тази Гиззата;

103-104 – от точки 103 в северо-западном направлении вдоль границы сквера Бурхана Шахиди до точки 104, расположенной на пересечении ул. Бурхана Шахиди и ул. Чернышевского;

104-106 – от точки 104 в юго-западном направлении вдоль границы сквера до точки 106, расположенной на границе сквера Бурхана Шахиди на ул. Чернышевского;

106-96 – от точки 106 в юго-западном направлении вдоль границы сквера до точки 96;

107-108 – от точки 107, расположенной напротив дома № 1 по ул. Гаяза Исхаки до точки 108, расположенной на пересечении улиц Рустема Яхина и ул. Гаяза Исхаки;

108-109 – от точки 108 в юго-западном направлении вдоль улицы Рустема Яхина до точки 109, расположенной на пересечении ул. Рустема Яхина и ул. Бурхана Шахиди у дома № 13 по ул. Рустема Яхина;

109-111 – от точки 109 в южном направлении вдоль ул. Бурхана Шахиди до точки 111, расположенной вблизи дома № 5 по ул. Бурхана Шахиди;

111-115 – от точки 111 в северо-восточном направлении вдоль внутриквартальной границы земельного участка дома № 115, расположенной в восточном направлении во дворе дома № 13 по ул. Рустема Яхина;

115-107 – от точки 115 в северо-восточном направлении вдоль границы земельного участка до точки 107;

Участок 2

116-117 – от точки 116, расположенной вблизи дома № 2 по ул. Камиля Якуба, в южном направлении до точки 117, расположенной на границе земельного участка дома № 2 по ул. Камиля Якуба;

117-122 – от точки 117 в северо-восточном направлении по внутриквартальной границе земельного участка, пересекая ул. Шамиля Камала, до точки 122, расположенной на пересечении ул. Шамиля Камала и ул. Салиха Сайдашева;

122-134 – от точки 122 в южном направлении вдоль ул. Шамиля Камала до точки 134, расположенной на пересечении ул. Шамиля Камала и ул. Фаткуллина возле дома № 11/39 по ул. Шамиля Камала;

134-138 – от точки 134 в северо-восточном направлении вдоль четной стороны ул. Фаткуллина до точки 138, расположенной на пересечении ул. Производственной и ул. Фаткуллина;

138-139 – от точки 138 в юго-восточном направлении, пересекая ул. Фаткуллина, до точки 139, расположенной на границе сквера по ул. Фаткуллина;

139-144 – от точки 139 в юго-западном направлении вдоль ул. Фаткуллина по границе сквера до точки 144, расположенной на границе сквера на ул. Шамиля Камала;

144-147 – от точки 144 в южном вдоль ул. Шамиля Камала до точки 147, расположенной на границе сквера нечетной стороны ул. Фаткуллина;

147-151 – от точки 147 в северо-восточном направлении вдоль границы сквера по ул. Фаткуллина до точки 151, расположенной на пересечении ул. Производственной и ул. Фаткуллина;

151-154 – от точки 151 в юго-восточном направлении вдоль ул. Производственной до точки 154, расположенной на ул. Производственной напротив дома № 5 по ул. Производственной;

154-202 – от точки 154 в западном направлении по внутриквартальной границе земельного участка, пересекая ул. Шамиля Камала, вдоль ул. Болгар до точки 202, расположенной на ул. Камиля Якуба вблизи дома № 17 по ул. Камиля Якуба;

202-212 – от точки 202 в северо-восточном направлении вдоль ул. Камиля Якуба до точки 212, расположенной на ул. Камиля Якуба вблизи дома № 2 по ул. Камиля Якуба;

212-116 – от точки 212 в северном направлении вдоль ул. Камиля Якуба до точки 116;

Участок 3

213-216 – от точки 213, расположенной вблизи дома № 1 по ул. Николаева, в юго-восточном направлении вдоль границы парка 1000-летия до точки 216, расположенной на пересечении ул. Марсея Салимжанова и ул. Артема Айдинова;

216-219 – от точки 216 вдоль ул. Артема Айдинова в северо-восточном направлении, пересекая ул. Островского, до точки 219, расположенной у дома № 32 по ул. Петербургской;

219-220 – от точки 219, пересекая ул. Артема Айдинова, в юго-восточном направлении до точки 220, расположенной вблизи дома № 40а по ул. Петербургской;

220-224 – от точки 220 в северо-восточном направлении, пересекая ул. Петербургскую, до точки 224, расположенной вблизи дома № 9 по ул. Старообрядческой;

224-231 – от точки 224 в северо-западном направлении вдоль ул. Старообрядческой, далее по внутриквартальной границе земельного участка и по внутриквартальной границе проезду до точки 231, расположенной на пер. Щербаковском вблизи дома № 9 по ул. Петербургской;

231-249 – от точки 231 в юго-восточном направлении вдоль пер. Щербаковский, пересекая ул. Ульянова-Ленина, далее по ул. Старой, пересекая ул. Калинина и ул. Тихомирнова у дома № 1 по ул. Тихомирнова до точки 249, расположенной на ул. Тихомирнова у дома № 1;

249-254 – от точки 249 в юго-западном направлении, пересекая ул. Тихомирнова, далее по ул. Луковского, пересекая ул. Петербургскую у дома № 57 по ул. Петербургской, далее по внутриквартальной границе земельного участка, пересекая ул. Островского, до точки 254, расположенной на ул. Островского напротив комплекса «Туган Авылым»;

254-262 – от точки 254 в северо-западном направлении вдоль ул. Островского до точки 262, расположенной на пересечении ул. Артема Айдинова и ул. Островского возле «Баскет-Холла»;

262-266 – от точки 262 в юго-западном направлении вдоль ул. Артема Айдинова до точки 266, расположенной на ул. Марсея Салимжанова на пересечении с ул. Артема Айдинова;

266-275 – от точки 266 в северо-западном направлении вдоль ул. Марсея Салимжанова до точки 275, расположенной на границе площади перед театром им. Галиаскара Камала и ул. Марсея Салимжанова;

275-276 – от точки 275, пересекая ул. Марсея Салимжанова в северо-восточном направлении до точки 276, расположенной на пересечении ул. Марсея Салимжанова и ул. Николаева;

276-213 – от точки 276 в северо-восточном направлении вдоль ул. Николаева до точки 213;

Внутренние границы участка проходят:

277-278 – от точки 278, расположенной у дома № 15 по ул. Старообрядческой, в юго-восточном направлении до точки 278, расположенной напротив Старообрядческой церкви рядом с ул. Ульянова-Ленина;

278-279 – от точки 278 в юго-западном направлении вдоль границы земельного участка до точки 279, расположенной на ул. Петербургской напротив дома № 43 по ул. Петербургской;

279-280 – от точки 279 в северо-западном направлении вдоль ул. Петербургской до точки 280, расположенной у дома № 35 по ул. Петербургской;

Участок 4

281-283 – от точки 281, расположенной на пересечении ул. Профсоюзной и ул. Чернышевского, в юго-восточном направлении вдоль ул. Профсоюзной, пересекая ул. Мусы Джалиля, до точки 283, расположенной у дома № 12 по ул. Профсоюзной на пересечении ул. Мусы Джалиля и ул. Профсоюзной;

283-284 – от точки 283 в юго-западном направлении вдоль ул. Мусы Джалиля до точки 284, расположенной у дома № 12/11 по ул. Баумана на пересечении ул. Баумана и ул. Мусы Джалиля;

284-286 – от точки 284 в северо-западном направлении вдоль ул. Баумана по точки 286, расположенной на пересечении ул. Баумана и ул. Чернышевского, на границе объекта культурного наследия «Здание Казанского подворья»;

286-281 – от точки 286 в северо-восточном направлении вдоль ул. Чернышевского до точки 281;

Участок 5

287-289 – от точки 287, расположенной в створе ул. Дзержинского и ул. Батурина возле дома № 6 по ул. Дзержинского, в северо-восточном направлении до точки 289, расположенной на ул. Дзержинского возле дома № 6 по ул. Дзержинского;

289-291 – от точки 289 в восточном направлении вдоль ул. Дзержинского до точки 291, расположенной на пересечении ул. Дзержинского и ул. Чернышевского;

291-292 – от точки 291 вдоль ул. Чернышевского в юго-западном направлении до точки 292, расположенной на пересечении ул. Чернышевского и ул. Батурина;

292-296 – от точки 292 в северо-западном направлении вдоль ул. Батурина до точки 296, расположенной на ул. Батурина вблизи дома № 4 по ул. Батурина;

296-298 – от точки 296, пересекая ул. Батурина, в северо-восточном направлении по внутриквартальной границе земельного участка до точки 298, расположенной в створе красных линий ул. Батурина и ул. Дзержинского;

298-287 – от точки 298 в северо-восточном направлении по внутриквартальной границе земельного участка до точки 287;

Участок 6

299-303 – от точки 299, расположенной на внутриквартальной границе земельного участка дома № 21 по ул. Баумана, в северо-восточном направлении до точки 303, расположенной на ул. Профсоюзной возле дома № 22 по ул. Профсоюзной;

303-307 – от точки 303 в юго-восточном направлении вдоль ул. Профсоюзной до точки 307, расположенной на ул. Профсоюзной у дома № 36 по ул. Профсоюзной;

307-308 – от точки 307 по внутриквартальной границе земельного участка в юго-западном направлении до точки 308, расположенной на ул. Баумана возле здания Национального банка;

308-314 – от точки 308 вдоль ул. Баумана в северо-западном направлении до точки 314, расположенной у дома № 21 по ул. Баумана;

314-315 – от точки 315 в северо-восточном направлении по внутриквартальной границе земельного участка до точки 315, расположенной на внутриквартальной границе земельного участка дома № 19 по ул. Баумана;

315-299 – от точки 315 по внутриквартальной границе земельного участка в северо-восточном направлении до точки 299;

Участок 7

316-326 – от точки 316, расположенной в восточном направлении дворе дома № 25 по ул. Островского, по внутриквартальной границе земельного участка в северо-восточном направлении, пересекая ул. Баумана у дома № 76 по ул. Баумана, до точки 326, расположенной у здания Национального банка по ул. Баумана;

326-327 – от точки 326 в юго-восточном направлении вдоль ул. Баумана до точки 327, расположенной возле дома № 47 по ул. Баумана;

327-343 – от точки 327 в юго-западном направлении, пересекая ул. Островского у дома № 35, до точки 343, расположенной возле дома № 26 по ул. Островского;

343-345 – от точки 343 в северо-западном направлении вдоль ул. Островского до точки 345, расположенной у дома № 20 по ул. Островского;

345-346 – от точки 345, пересекая ул. Островского, в северо-восточном направлении до точки 346, расположенной у дома № 25 по ул. Островского;

346-316 – от точки 346 в северо-восточном направлении по внутриквартальной границе земельного участка до точки 316;

Участок 8

347-349 – от точки 347, расположенной на пересечении ул. Профсоюзной и ул. Университетской вблизи дома № 46 по ул. Профсоюзной, пересекая ул. Университетскую, в юго-восточном направлении вдоль ул. Профсоюзной до точки 349, расположенной на пересечении ул. Профсоюзной и ул. Пушкина у дома № 13/52 по ул. Профсоюзной;

349-351 – от точки 349 в юго-западном направлении вдоль ул. Пушкина до точки 351, расположенной на площади Габдуллы Тукая у здания ГУМа;

351-355 – от точки 351 вдоль здания ГУМа на площади Габдуллы Тукая по ул. Баумана, пересекая ул. Университетскую, до точки 355, расположенной на пересечении ул. Университетской и ул. Баумана у дома № 47;

355-347 – от точки 355 в северо-восточном направлении вдоль ул. Университетской до точки 347;

Участок 9

356-365 – от точки 356, расположенной на ул. Баумана возле дома № 44 – культурно-развлекательного комплекса «Родина», в северо-восточном направлении, пересекая ул. Баумана возле дома № 48 по внутриквартальной границе земельного участка, пересекая ул. Профсоюзную у дома № 16а, до точки 365, расположенной по ул. Профсоюзной у дома № 7;

365-367 – от точки 365 в юго-восточном направлении вдоль ул. Профсоюзной до точки 367, расположенной на пересечении ул. Кави Наджми и ул. Профсоюзной;

367-371 – от точки 367 в юго-западном направлении вдоль ул. Кави Наджми, пересекая ул. Профсоюзную, ул. Баумана, до точки 371, расположенной вблизи дома № 3/9 по ул. Островского;

371-374 – от точки 371 в северо-западном направлении вдоль ул. Островского до точки 374, расположенной у дома № 1 по ул. Островского;

374-380 – от точки 374 в северо-восточном направлении по внутриквартальной границе земельного участка до точки 380, расположенной на внутриквартальной границе земельного участка культурно-развлекательного комплекса «Родина»;

380-356 – от точки 380 в северо-восточном направлении по внутриквартальной границе земельного участка до точки 356.

Описание границ участков зоны регулирования застройки и хозяйственной деятельности с режимом «А-5»

Зона регулирования застройки и хозяйственной деятельности с режимом «А-5» состоит из четырнадцати участков:

Участок 1

1-5 – от точки 1, расположенной у дома 15 по ул. Салиха Сайдашева, в северо-восточном направлении, вдоль ул. Салиха Сайдашева, пересекая ул. Сары Садыковой, до точки 5, расположенной у дома № 114 по ул. Габдуллы Тукая;

5-15 – от точки 5, пересекая ул. Салиха Сайдашева, по внутриквартальной границе земельного участка в северном направлении по ул. Габдуллы Тукая до точки 15, расположенной на ул. Габдуллы Тукая возле дома № 106а;

15-24 – от точки 15, пересекая ул. Габдуллы Тукая, в северо-восточном направлении вдоль ул. Эсперанто, пересекая ул. Шигабутдина Марджани до точки 24, расположенной на ул. Шигабутдина Марджани на пересечении ул. Шигабутдина Марджани и ул. Эсперанто;

24-26 – от точки 24 в юго-восточном направлении вдоль ул. Шигабутдина Марджани, расположенной напротив дома № 97 по ул. Габдуллы Тукая;

26-28 – от точки 26, пересекая ул. Шигабутдина Марджани в юго-западном направлении до точки 28, расположенной возле дома № 97 по ул. Габдуллы Тукая;

28-29 – от точки 28 в юго-восточном направлении по внутриквартальной границе земельного участка до точки 29, расположенной возле дома № 97 по ул. Габдуллы Тукая;

29-31 – от точки 29 по внутриквартальной границе земельного участка в северо-восточном направлении, пересекая ул. Шигабутдина Марджани, до точки 31, расположенной напротив дома № 97 по ул. Габдуллы Тукая;

31-64 – от точки 31 вдоль ул. Шигабутдина Марджани в юго-восточном направлении до точки 64, расположенной на пересечении ул. Эсперанто и площади Вахитова;

64-82 – от точки 64 в юго-западном направлении вдоль границы земельного участка дома №113 по ул. Габдуллы Тукая до точки 82, расположенной у дома № 113 по ул. Габдуллы Тукая;

82-92 – от точки 82, пересекая ул. Габдуллы Тукая, в северо-западном направлении по четной стороне ул. Габдуллы Тукая до точки 92, расположенной у дома № 126 по ул. Габдуллы Тукая;

92-94 – от точки 92 в западном направлении по внутриквартальной границе земельного участка до точки 94, расположенной на ул. Фаткуллина напротив дома № 152 по ул. Сары Садыковой;

94-101 – от точки 94 в северо-западном направлении вдоль ул. Сары Садыковой, пересекая ул. Фаткуллина, до точки 101, расположенной на пересечении ул. Фаткуллина и ул. Сары Садыковой;

101-108 – от точки 101, в юго-западном направлении вдоль ул. Фаткуллина до точки 108, расположенной на пересечении ул. Фаткуллина и ул. Шарифа Камала возле дома № 11/39;

108-120 – от точки 108, в северном направлении вдоль ул. Шарифа Камала, до точки 120, расположенной на пересечении ул. Шарифа Камала и ул. Салиха Сайдашева;

120-125 – от точки 120 в северо-восточном направлении вдоль ул. Салиха Сайдашева до точки 125, расположенной возле дома 336 по ул. Салиха Сайдашева;

125-101 – от точки 125 в северо-восточном направлении вдоль ул. Салиха Сайдашева;

Участок 2

126-150 – от точки 126, расположенной на пересечении ул. Камиля Якуба и ул. Болгар, в восточном направлении, пересекая ул. Шарифа Камала до точки 150, расположенной на пересечении ул. Болгар и ул. Ново-Вахитовской;

150-156 – от точки 150 вдоль ул. Ново-Вахитовской, в юго-восточном направлении до точки 156, расположенной на пересечении ул. Ново-Вахитовской и ул. Ирек;

156-166 – от точки 156 вдоль ул. Ирек в западном направлении, пересекая ул. Шарифа Камала, до точки 166, расположенной на пересечении ул. Ирек и ул. Камиля Якуба;

166-168 – от точки 166 в северном направлении вдоль ул. Камиля Якуба до точки 168, расположенной возле дома № 29 по ул. Камиля Якуба;

168-126 – от точки 168 в северном направлении вдоль ул. Камиля Якуба до точки 126;

Участок 3

169-170 – от точки 169, расположенной в створе ул. Камиля Якуба и ул. Шарифа Камала со стороны ул. Камиля Якуба, в северо-восточном направлении до точки 170, расположенной со стороны ул. Шарифа Камала;

170-177 – от точки 170 в юго-восточном направлении по границе земельного участка вдоль ул. Шарифа Камала до точки 177, расположенной вблизи дома № 4 по ул. Шарифа Камала;

177-186 – от точки 177 в юго-западном направлении по внутриквартальной границе земельного участка до точки 186, расположенной на внутриквартальной границе земельного участка дома № 2 по ул. Шарифа Камала;

186-187 – от точки 186 в северном направлении по внутриквартальной границе земельного участка параллельно ул. Камиля Якуба до точки 187, расположенной напротив пересечения ул. Б. Али и ул. Камиля Якуба;

187-169 – от точки 187 в северном направлении вдоль границы земельного участка до точки 169;

Участок 4

188-189 – от точки 188, расположенной на внутриквартальной границе земельного участка дома № 4 по ул. Лево-Булачной, в северо-восточном направлении по внутриквартальной границе земельного участка до точки 189, расположенной вблизи дома № 14 по ул. Лево-Булачной;

189-192 – от точки 189 в юго-восточном направлении по четной стороне ул. Лево-Булачной, пересекая пер. Кирова, до точки 192, расположенной на пересечении ул. Чернышевского и ул. Лево-Булачной;

192-194 – от точки 192 в юго-западном направлении вдоль ул. Чернышевского до точки 194, расположенной на пересечении ул. Чернышевского и ул. Московской у дома № 23/24 по ул. Чернышевского;

194-196 – от точки 194 в северо-западном направлении вдоль ул. Московской до точки 196, расположенной на пересечении ул. Московской и пер. Кирова;

196-197 – от 196 в северо-восточном направлении вдоль дома № 5 по пер. Кирова до точки 197, расположенной у дома № 3 по пер. Кирова;

197-226 – от точки 197, пересекая пер. Кирова, в северо-западном направлении по внутриквартальной границе земельного участка до точки 226, расположенной на внутриквартальной границе земельного участка дома № 14 по ул. Лево-Булачной;

226-188 – от точки 226 в северо-восточном направлении по внутриквартальной границе земельного участка до точки 188;

Участок 5

227-237 – от точки 227, расположенной на пересечении ул. Габдуллы Тукая и ул. Парижской Коммуны, в северо-восточном направлении вдоль ул. Парижской Коммуны до дома № 19 по ул. Парижской Коммуны, по внутриквартальной границе земельного участка, до точки 337, расположенной у дома № 76 по ул. Московской;

237-240 – от точки 237 в юго-восточном направлении, пересекая ул. Татарстан, до точки 240, расположенной у дома № 3 по ул. Татарстан;

240-260 – от точки 240 в юго-западном направлении, вдоль ул. Татарстан, пересекая ул. Каюма Насыри, ул. Габдуллы Тукая, ул. Сары Садыковой до точки 260, расположенной у дома № 13 по ул. Татарстан;

260-267 – от точки 260, пересекая ул. Татарстан, в северо-западном направлении, вдоль ул. Нариманова, до точки 267, расположенной у дома № 52 по ул. Нариманова;

267-270 – от точки 267, пересекая ул. Нариманова, в северо-восточном направлении, вдоль ул. Парижской Коммуны, до точки 270, расположенной на пересечении ул. Парижской Коммуны и ул. Габдуллы Тукая;

270-227 – от точки 270 в северо-восточном направлении, пересекая ул. Габдуллы Тукая, до точки 227;

Участок 6

271-272 – от точки 271, расположенной на ул. Островского вблизи дома № 22 по ул. Островского, в юго-восточном направлении вдоль ул. Островского, до точки 272, расположенной у дома № 26 по ул. Островского;

272-286 – от точки 272, пересекая ул. Островского, в северо-восточном направлении по внутриквартальной границе земельного участка до точки 286, расположенной вблизи дома № 76 по ул. Баумана;

286-288 – от точки 286 вдоль ул. Баумана в юго-восточном направлении до точки 288, расположенной на пересечении ул. Баумана и ул. Университетской вблизи дома № 7 по ул. Университетской;

288-289 – от точки 288, пересекая ул. Баумана, в северо-восточном направлении до точки 289, расположенной на пересечении ул. Баумана и ул. Университетской вблизи дома № 47 по ул. Баумана;

289-292 – от точки 289, пересекая ул. Университетскую, вдоль ул. Баумана в юго-восточном направлении до точки 292, расположенной у дома № 51 по ул. Баумана;

292-294 – от точки 292, пересекая ул. Баумана, в юго-западном направлении до точки 294, расположенной у дома № 82 по ул. Баумана;

294-296 – от точки 294 в юго-западном направлении вдоль дома № 88/1 по ул. Баумана до точки 296, расположенной на пересечении ул. Пушкина и ул. Островского возле дома № 5/43;

296-297 – от точки 296, пересекая ул. Пушкина, в юго-восточном направлении до точки 297, расположенной на пересечении ул. Пушкина и ул. Островского возле дома № 2 по ул. Пушкина;

297-303 – от точки 297 в северо-восточном направлении вдоль ул. Пушкина, пересекая ул. Петербургскую, до точки 303, расположенной на площади Габдуллы Тукая возле ТЦ «Кольцо»;

303-307 – от точки 303 в юго-восточном направлении вдоль пер. Щербаковского до точки 307, расположенной вблизи дома № 9 по ул. Петербургской;

307-310 – от точки 307, пересекая пер. Щербаковский, в северо-восточном направлении до точки 310, расположенной возле КФУ со стороны пер. Щербаковского;

310-312 – от точки 310, вдоль пер. Щербаковский, в северо-западном направлении до точки 312, расположенной на ул. Бутлерова под главной лестницей КФУ;

312-315 – от точки 312 вдоль ул. Бутлерова в восточном направлении до точки 315, расположенной вблизи дома № 8 по ул. Бутлерова;

315-316 – от точки 315 в южном направлении по внутриквартальной границе земельного участка до точки 316, расположенной вблизи на внутриквартальной границе земельного участка дома № 8 по ул. Бутлерова;

316-346 – от точки 316 в северо-восточном направлении по внутриквартальной границе земельного участка до точки 346, расположенной на ул. Маяковского вблизи дома № 11;

346-347 – от точки 346 в северном направлении вдоль ул. Маяковского до точки 347, расположенной на ул. Маяковского и ул. Бутлерова;

347-363 – от точки 347, пересекая ул. Маяковского, в северо-восточном направлении вдоль ул. Бутлерова, пересекая ул. Муштари, пересекая ул. Бутлерова у дома № 45 по ул. Бутлерова, по нечетной стороне ул. Бутлерова, пересекая ул. Толстого, до точки 363, расположенной у дома № 49 на пересечении ул. Бутлерова/ул. Курашова;

363-364 – от точки 363 в северном направлении вдоль ул. Курашова до точки 364, расположенной возле дома № 49 по ул. Бутлерова;

364-369 – от точки 364 в восточном направлении по внутриквартальной границе земельного участка до точки 369, расположенной в восточном направлении во дворе дома № 49 по ул. Бутлерова;

369-377 – от точки 369 по внутриквартальной границе земельного участка в северном направлении, пересекая ул. Щапова, до точки 377, расположенной у дома № 34 по ул. Щапова;

377-388 – от точки 377 в юго-западном направлении вдоль ул. Щапова, пересекая ул. Толстого, до точки 388, расположенной на ул. Толстого вблизи дома № 47/7 по ул. Щапова;

388-398 – от точки 388 в западном направлении по внутриквартальной границе земельного участка до точки 398, расположенной вблизи дома № 45 по ул. Щапова на внутриквартальной границе земельного участка дома № 45 по ул. Щапова;

398-407 – от точки 398 по внутриквартальной границе земельного участка в северном направлении до точки 407, расположенной на внутриквартальной границе земельного участка дома № 5 по ул. Толстого;

407-412 – от точки 407 в восточном направлении по внутриквартальной границе земельного участка до точки 412, расположенной вблизи дома № 5 по ул. Толстого;

412-416 – от точки 412 вдоль ул. Толстого в северном направлении, пересекая ул. Карла Маркса, до точки 416, расположенной на пересечении ул. Карла Маркса и ул. Толстого вблизи дома № 63 по ул. Карла Маркса;

416-418 – от точки 416 вдоль ул. Карла Маркса в восточном направлении до точки 418, расположенной на пересечении ул. Толстого с границей сквера Толстого;

418-430 – от точки 418 в северном направлении вдоль границы сквера Толстого, пересекая ул. Большую Красную, вдоль нечетной стороны ул. Толстого, до точки 430, расположенной вблизи дома № 67 по ул. Толстого;

430-444 – от точки 430, пересекая ул. Толстого, в восточном направлении по внутриквартальной границе земельного участка до точки 444, расположенной на границе земельного участка Суворовского училища и парка им. Горького;

444-463 – от точки 444 по границе земельного участка в южном направлении до точки 463, расположенной вблизи дома № 67 по ул. Карла Маркса;

463-476 – от точки 463, в юго-восточном направлении вдоль ул. Карла Маркса, по ул. Николая Ершова до точки 476, расположенной на пересечении ул. Николая Ершова и ул. Вишневого;

476-478 – от точки 476 в южном направлении вдоль ул. Вишневого до точки 478, расположенной по середине ул. Вишневого напротив дома № 3 по ул. Вишневого;

478-498 – от точки в западном направлении, пересекая ул. Вишневого, по внутриквартальной границе земельного участка дома № 2 по ул. Вишневого, по внутриквартальной границе, пересекая ул. Чехова, до точки 498, расположенной на границе земельного участка сквера им. Ершова напротив дома № 2 по ул. Чехова;

498-502 – от точки 498 в северном направлении вдоль границы земельного участка сквера им. Николая Ершова до точки 502, расположенной на пересечении ул. Чехова и ул. Николая Ершова;

502-505 – от точки 502 в северо-западном направлении вдоль ул. Николая Ершова до точки 505, расположенной на пересечении ул. Чехова и ул. Николая Ершова ;

505-509 – от точки 509 в южном направлении, вдоль ул. Чехова до точки 509, расположенной на пересечении ул. Чехова и ул. Шмидта;

509-516 – от точки 509 по внутриквартальной границе земельного участка в западном направлении до точки 516, расположенной на пересечении ул. Груздева и ул. Волкова;

516-523 – от точки 516 в северо-западном направлении вдоль ул. Волкова до точки 523, расположенной по середине ул. Бутлерова напротив дома № 49;

523-531 – от точки 523, пересекая ул. Бутлерова в южном направлении, вдоль ул. Курашова, до точки 531, расположенной вблизи дома № 31 по ул. Курашова;

531-545 – от точки 531 по внутриквартальной границе земельного участка в юго-западном направлении вдоль ул. Курашова, до точки 545, расположенной на пересечении ул. Курашова и ул. Айвазовского;

545-554 – от точки 545 в юго-западном направлении вдоль ул. Ульянова-Ленина, пересекая ул. Ульянова-Ленина у дома № 65, вдоль нечетной стороны ул. Ульянова-Ленина до точки 554, расположенной у дома № 47 по ул. Ульянова-Ленина;

554-564 – от точки 554 в западном направлении по внутриквартальной границе земельного участка до точки 564, расположенной на внутриквартальной границе земельного участка дома № 2в по пер. Катановский;

564-575 – от точки 564 по внутриквартальной границе земельного участка в юго-западном направлении, пересекая внутриквартальный проезд, до точки 575, расположенной вблизи дома № 19 по ул. Ульянова-Ленина;

575-578 – от точки 575 в западном направлении по границе земельного участка объекта культурного наследия «Дом Чемизова» до точки 578, расположенной на внутриквартальной границе земельного участка «Дома Чемизова»;

578-580 – от точки 578 в юго-западном направлении, пересекая пер. Щербаковский, до точки 580, расположенной вблизи дома № 25в по пер. Щербаковскому;

580-582 – от точки 580 в северо-западном направлении вдоль пер. Щербаковского до точки 582, расположенной вблизи дома № 9 по ул. Петербургской;

582-588 – от точки 582 в южном направлении по внутриквартальной границе земельного участка по ул. Петербургской до точки 588, расположенной на границе ул. Петербургской со сквером;

588-590 – от точки 588, пересекая ул. Петербургскую, юго-западном направлении вдоль границы сквера до точки 590, расположенной возле дома № 32 по ул. Артема Айдинова;

590-591 – от точки 590 в юго-восточном направлении вдоль дома № 32 по ул. Артема Айдинова до точки 591, расположенной возле дома № 32 по ул. Артема Айдинова;

591-593 – от точки 591 в юго-западном направлении вдоль ул. Артема Айдинова, пересекая ул. Островского, до точки 593, расположенной у парка Тысячелетия на пересечении ул. Островского и ул. Артема Айдинова;

593-594 – от точки 593 в северо-западном направлении вдоль границы парка Тысячелетия до точки 594 расположенной на углу парка Тысячелетия;

594-597 – от точки 594 в юго-западном направлении вдоль границы парка Тысячелетия до точки 597, расположенной на ул. Марселя Салимжанова возле дома № 1 по ул. Николаева;

597-599 – от точки 597 вдоль ул. Марселя Салимжанова в северо-западном направлении до точки 599, расположенной на пересечении ул. Марселя Салимжанова и ул. Николаева;

599-600 – от точки 599 в северо-восточном направлении вдоль ул. Николаева до точки 600, расположенной на пересечении ул. Николаева и ул. Островского;

600-602 – от точки 600 в северо-западном направлении вдоль ул. Островского до точки 602, расположенной на пересечении ул. Островского и ул. Пушкина;

602-603 – от точки 602 в юго-западном направлении вдоль ул. Пушкина до точки 603, расположенной на пересечении ул. Пушкина и ул. Марселя Салимжанова;

603-610 – от точки 603, пересекая ул. Пушкина, в северо-западном направлении вдоль ул. Право-Булачной, пересекая ул. Университетскую, до точки 610, расположенной у дома № 47 по ул. Право-Булачной;

610-611 – от точки 610 в северо-восточном направлении по внутриквартальной границе земельного участка до точки 611, расположенной на внутриквартальной границе земельного участка дома № 47 по ул. Право-Булачной;

611-271 – от точки 611 по внутриквартальной границе земельного участка в северо-восточном направлении до точки 271;

Внутренние границы участка проходят:

612-634 – от точки 612 по границе земельного участка сквера Котельникова, расположенного в створе ул. Горького и ул. Карла Маркса;

634-612 – от точки 634 в северо-западном направлении по границе земельного участка сквера Котельникова;

635-637 – от точки 635 расположенной на внутриквартальной границе земельного участка дома № 3 по ул. Маяковского в северо-восточном направлении по внутриквартальной границе земельного участка до точки 637, расположенной вблизи дома № 5 по ул. Маяковского;

637-639 – от точки 637 в северном направлении по ул. Маяковского, пересекая пер. Катановский, до точки 639, расположенной вблизи дома № 11 по пер. Катановскому;

639-640 – от точки 639 вдоль пер. Катановского в юго-западном направлении до точки 640 на границе земельного участка дома № 13 пер. Катановского;

640-641 – от точки 640 в северо-западном направлении по внутриквартальной границе земельного участка дома № 13 по пер. Катановскому до точки 641, расположенной на внутриквартальной границе земельного участка дома № 13 по пер. Катановскому;

641-642 – от точки 641 в юго-западном направлении по внутриквартальной границе земельного участка до точки 642, расположенной на внутриквартальной границе земельного участка дома № 13 по пер. Катановскому;

642-643 – от точки 642 в юго-восточном направлении по внутриквартальной границе земельного участка до точки 643, расположенной по пер. Катановскому вблизи дома № 1;

643-644 – от точки 643 вдоль пер. Катановского в юго-западном направлении до точки 644, расположенной напротив дома № 11 по пер. Катановскому;

644-645 – от точки 644, пересекая пер. Катановский, в южном направлении до точки 645, расположенной вблизи дома № 4 по пер. Катановскому;

645-650 – от точки 645 в северо-восточном направлении по внутриквартальной границе земельного участка до точки 650, расположенной на внутриквартальной границе земельного участка вблизи дома № 6 по пер. Катановскому;

650-635 – от точки 650 в северо-восточном направлении по внутриквартальной границе земельного участка до точки 635;

Участок 7

651-652 – от точки 651, расположенной на ул. Ульянова-Ленина вблизи дома № 16, в юго-восточном направлении по внутриквартальной границе земельного участка, пересекая ул. Щепкина, до точки 652, расположенной на ул. Щепкина напротив дома № 5;

652-657 – от точки 652 вдоль по ул. Щепкина в северо-восточном направлении, вдоль ул. Овражной до точки 657, расположенной у дома № 12 по ул. Овражной;

657-661 – от точки 657 по внутриквартальной границе земельного участка в юго-восточном направлении, пересекая ул. Волкова, до точки 661, расположенной вблизи дома № 22 по ул. Волкова;

661-683 – от точки 661 вдоль ул. Волкова в северо-восточном направлении у дома № 36 по ул. Волкова, по внутриквартальной границе земельного участка дома № 46 по ул. Волкова, вдоль ул. Волкова, пересекая ул. Айвазовского, до точки 683, расположенной на пересечении ул. Волкова и ул. Айвазовского вблизи дома № 27 по ул. Айвазовского;

683-685 – от точки 683 в юго-восточном направлении вдоль ул. Айвазовского до точки 685, расположенной на пересечении ул. Чехова и ул. Айвазовского;

685-702 – от точки 685 в юго-западном направлении вдоль ул. Роцца Фрунзе, пересекая ул. Тихомирнова, до точки 702, расположенной на пересечении ул. Туфана Минуллина и ул. Тихомирнова вблизи дома № 556 по ул. Петербургской;

702-713 – от точки 702 в северо-западном направлении вдоль ул. Старой до точки 713, расположенной на пересечении ул. Старой и ул. Ульянова-Ленина;

713-714 – от точки 713, пересекая ул. Старую, в северо-восточном направлении вдоль по ул. Ульянова-Ленина до точки 714, расположенной на границе земельного участка дома № 3 по ул. Щепкина;

714-651 – от точки 714 в северо-восточном направлении вдоль ул. Ульянова-Ленина;

Участок 8

715-721 – от точки 715, расположенной на границе земельного участка театра им. Галиаскара Камала на ул. Татарстан, в юго-восточном направлении по границе земельного участка до точки 721, расположенной на границе земельного участка со стороны озера Кабан;

721-723 – от точки 721 в юго-западном направлении вдоль границы земельного участка до точки 723, расположенной со стороны ул. Шигабутдина Марджани и озера Кабан;

723-727 – от точки 723 в северо-западном направлении вдоль границы земельного участка до точки 727, расположенной на ул. Татарстан в границах земельного участка театра им. Галиаскара Камала;

727-715 – от точки 727 в северо-восточном направлении вдоль ул. Татарстан;

Участок 9

728-729 – от точки 728, расположенной на ул. Мусы Джалиля вблизи дома № 6 по ул. Мусы Джалиля, в северо-восточном направлении вдоль ул. Мусы Джалиля до точки 729, расположенной на пересечении ул. Мусы Джалиля и ул. Баумана;

729-730 – от точки 729 в юго-восточном направлении вдоль ул. Баумана до точки 730, расположенной вблизи дома № 44 по ул. Баумана;

730-740 – от точки 730 в юго-западном направлении по внутриквартальной границе земельного участка, пересекая ул. Островского, до точки 740, расположенной вблизи дома № 4 по ул. Островского;

740-741 – от точки 740 в северо-западном направлении по ул. Островского до точки 741, расположенной на пересечении ул. Островского и ул. Мусы Джалиля;

741-742 – от точки 741 в юго-восточном направлении, пересекая ул. Островского, в северо-восточном направлении до точки 742, расположенной возле дома № 1 по ул. Островского;

742-728 – от точки 742 в северо-восточном направлении вдоль ул. Мусы Джалиля до точки 728;

Участок 10

743-767 – от точки 743, расположенной возле дома № 4 по ул. Мусы Джалиля, по внутриквартальной границе земельного участка в юго-восточном направлении до точки 767, расположенной на ул. Кави Наджми у дома № 1/8;

767-768 – от точки 767 в юго-западном направлении до точки 768, расположенной на пересечении ул. Кави Наджми и ул. Право-Булачной;

768-769 – от точки 768 вдоль ул. Право-Булачной в северо-западном направлении до точки 769, расположенной на пересечении ул. Право-Булачной и ул. Мусы Джалиля;

769-743 – от точки 769 в северо-восточном направлении вдоль ул. Мусы Джалиля до точки 743;

Участок 11

770-773 – от точки 770, расположенной на пересечении ул. Гоголя и ул. Щапова вблизи дома № 2 по ул. Гоголя, вдоль по ул. Щапова в восточном направлении до точки 773, расположенной на пересечении ул. Щапова и ул. Муштари;

773-778 – от точки 773, пересекая ул. Щапова, в южном направлении, вдоль ул. Муштари, по внутриквартальной границе земельного участка до точки 778, расположенной на внутриквартальной границе земельного участка дома № 19 по ул. Муштари;

778-780 – от точки 778 по внутриквартальной границе земельного участка в юго-западном направлении до точки 780, расположенной на ул. Маяковского вблизи дома № 24а;

780-784 – от точки 780 в северо-западном направлении вдоль ул. Маяковского до точки 784, расположенной на пересечении ул. Щапова и ул. Гоголя;

784-770 – от точки 784 в северном направлении вдоль ул. Гоголя до точки 770;

Участок 12

785-810 – от точки 785, расположенной возле дома № 10а по ул. Галактионова в северо-восточном направлении по границе земельного участка дома № 10а до точки 810, расположенной на внутриквартальной границе земельного участка дома № 10а;

810-825 – от точки 810 по внутриквартальной границе земельного участка в южном направлении до точки 825, расположенной на внутриквартальной границе земельного участка дома № 1 по ул. Гоголя;

825-826 – от точки 825 в юго-западном направлении по внутриквартальной границе земельного участка до точки 826, расположенной на внутриквартальной границе земельного участка дома № 27 по ул. Щапова;

826-828 – от точки 826 в северном направлении по внутриквартальной границе земельного участка до точки 828, расположенной на внутриквартальной границе земельного участка дома № 16а по ул. Галактионова;

828-832 – от точки 828 в северо-восточном направлении по внутриквартальной границе земельного участка до точки 832, расположенной у дома № 10а по ул. Галактионова;

832-875 – от точки 832 в северо-восточном направлении по внутриквартальной границе земельного участка до точки 875;

Участок 13

833-839 – от точки 833, расположенной на ул. Муштари на границе Лецкого сада напротив дома № 24 по ул. Муштари, в восточном направлении, пересекая ул. Муштари, по внутриквартальной границе земельного участка до точки 839, расположенной на внутриквартальной границе земельного участка дома № 24 по ул. Горького;

839-851 – от точки 839 в южном направлении по внутриквартальной границе земельного участка до точки 851, расположенной на внутриквартальной границе земельного участка дома № 20 по ул. Муштари;

851-854 – от точки 851 по внутриквартальной границе земельного участка, пересекая ул. Муштари, до точки 854, расположенной на ул. Муштари и границы Лецкого сада напротив дома № 20 по ул. Муштари;

854-855 – от точки 854 в северном направлении вдоль границы Лецкого сада до точки 855, расположенной напротив дома № 24 по ул. Муштари;

855-833 – от точки 855 в северном направлении вдоль границы Лецкого сада до точки 833;

Участок 14

856-860 – от точки 856, расположенной вблизи дома № 12 по ул. Университетской, в юго-восточном направлении, пересекая ул. Университетскую, по внутриквартальной границе земельного участка до точки 860, расположенной на внутриквартальной границе дома № 14 по ул. Университетской;

860-866 – от точки 860 по внутриквартальной границе земельного участка в южном направлении до точки 866, расположенной вблизи дома № 23 по ул. Профсоюзной;

866-870 – от точки 866 в северо-западном направлении вдоль ул. Профсоюзной, пересекая ул. Университетскую, до точки 870, расположенной на пересечении ул. Профсоюзной и ул. Университетской;

870-856 – от точки 870 в северо-восточном направлении вдоль ул. Университетской до точки 856;

Описание границ участков зоны регулирования застройки и хозяйственной деятельности с режимом «Б-1»

Зона регулирования застройки и хозяйственной деятельности с режимом «Б-1» состоит из двух участков:

Участок 1

1-22 – от точки 1, расположенной на границе вновь формируемой набережной левого берега р. Казанка у Ленинской дамбы, в юго-восточном направлении по границе вновь формируемой набережной левого берега р. Казанка у Ленинской дамбы до точки 22, расположенной на красной линии застройки ул. Кремлевской Набережной;

22-30 – от точки 22, расположенной на красной линии застройки ул. Кремлевская Набережная, в юго-западном направлении вдоль красной линии застройки ул. Кремлевской Набережной до точки 30, расположенной на пересечении ул. Кремлевской Набережной, ул. Альфреда Халикова и ул. Саид-Галеева;

30-33 – от точки 30, расположенной на пересечении ул. Кремлевской Набережной, ул. Альфреда Халикова и ул. Саид-Галеева, в северо-западном направлении по красной линии застройки ул. Саид-Галеева и Ленинской

дамбы до точки 33, расположенной на красной линии застройки Ленинской дамбы;

33-34 – от точки 33, расположенной на красной линии застройки вдоль Ленинской дамбы, в северо-восточном направлении по границе вновь формируемой набережной левого берега р. Казанки у Ленинской дамбы до точки 34, расположенной на границе вновь формируемой набережной левого берега р. Казанки у Ленинской дамбы;

34-1 – от точки 34, расположенной на красной линии застройки вдоль Ленинской дамбы, в северо-восточном направлении по границе вновь формируемой набережной левого берега р. Казанки у Ленинской дамбы до точки 1, расположенной на границе вновь формируемой набережной левого берега р. Казанки у Ленинской дамбы;

Участок 2

35-36 – от точки 35, расположенной по внутриквартальной границе земельных участков напротив футбольного манежа – дом № 2Ак1 по ул. Ташаяк, в северо-восточном направлении до точки 36, расположенной на внутриквартальной границе земельных участков, смежного земельному участку футбольного манежа – дом № 2Ак1 по ул. Ташаяк;

36-37 – от точки 36, расположенной на внутриквартальной границе земельного участка, смежного земельному участку футбольного манежа – дом № 2Ак1 по ул. Ташаяк, в юго-восточном направлении по внутриквартальной границе земельного участка, смежного земельному участку футбольного манежа – дом № 2Ак1 по ул. Ташаяк до точки 37, расположенной на внутриквартальной границе земельного участка, смежного земельному участку футбольного манежа – дом № 2Ак1 по ул. Ташаяк;

37-43 – от точки 37, расположенной на внутриквартальной границе земельного участка, смежного земельному участку футбольного манежа – дом № 2Ак1 по ул. Ташаяк, в юго-западном направлении по внутриквартальной границе земельных участков до точки 43, расположенной на красной линии застройки ул. Саид-Галеева у дома № 2Б ул. Ташаяк;

43-44 – от точки 43, расположенной на красной линии застройки ул. Саид-Галеева у дома № 2Б ул. Ташаяк, в северо-западном направлении по на красной линии застройки ул. Саид-Галеева до точки 44, расположенной по красной линии застройки на красной линии застройки ул. Саид-Галеева, напротив дома № 2 по ул. Ново-Кремлевской;

44-35 – от точки 44, расположенной по красной линии застройки на красной линии застройки ул. Саид-Галеева, напротив дома № 2 по ул. Ново-Кремлевской, в северо-восточном направлении по внутриквартальному земельному участку до точки 35, расположенной по внутриквартальной границе земельных участков напротив футбольного манежа – дом № 2А к1 по ул. Ташаяк.

Описание границ участков зоны регулирования застройки и хозяйственной деятельности с режимом «Б-2»

Зона регулирования застройки и хозяйственной деятельности с режимом «Б-2» состоит из четырех участков:

Участок 1

1-2 – от точки 1, расположенной на внутриквартальной границе земельного участка, ограниченного со вновь сформированной набережной левого берега р. Казанки, со стороны Ленинской дамбы, в северо-восточном направлении до точки 2, расположенной на внутриквартальной границе земельного участка, ограниченного со вновь сформированной набережной левого берега р. Казанки;

2-4 – от точки 2, расположенной на внутриквартальной границе земельного участка, ограниченного вновь сформированной набережной левого берега р. Казанки, в юго-восточном направлении по границе вновь сформированной набережной левого берега р. Казанки до точки 4, расположенной по границе вновь сформированной набережной левого берега р. Казанки параллельно ул. Кремлевской набережной;

4-5 – от точки 3, расположенной по границе со вновь сформированной набережной левого берега р. Казанки параллельно ул. Кремлевской Набережной, в юго-западном направлении по границе вновь сформированной набережной левого берега р. Казанки до точки 5, расположенной по границе вновь сформированной набережной левого берега р. Казанки, параллельно ул. Кремлевской набережной;

5-6 – от точки 5, расположенной по границе со вновь сформированной набережной левого берега р. Казанки, параллельно ул. Кремлевской набережной, в северо-западном направлении по границе вновь сформированной набережной левого берега р. Казанки до точки 6, расположенной на границе вновь сформированной набережной левого берега р. Казанки со стороны Ленинской дамбы;

6-1 – от точки 6, расположенной по границе вновь сформированной набережной левого берега р. Казанки, параллельно ул. Кремлевской набережной, в северо-западном направлении по границе вновь сформированной набережной левого берега р. Казанки до точки 1, расположенной на внутриквартальной границе земельного участка, ограниченного вновь сформированной набережной левого берега р. Казанки, со стороны Ленинской дамбы;

Участок 2

7-18 – от точки 7, расположенной по периметру здания Центрального стадиона - дом № 2 по ул. Ташаяк, в северо-восточном направлении вдоль здания Центрального стадиона до точки 18, расположенной у основания здания Центрального стадиона, напротив подстанции № 7 по ул. Ташаяк;

18-55 – от точки 18, расположенной у основания здания Центрального стадиона, напротив подстанции № 7 по ул. Ташаяк, в юго-восточном направлении по периметру здания Центрального стадиона до точки 55, расположенной у основания здания Центрального стадиона со стороны ул. Ташаяк;

55-68 – от точки 55, расположенной у основания здания Центрального стадиона со стороны ул. Ташаяк, в северо-западном направлении по периметру здания Центрального стадиона до точки 68, расположенной на границе основания здания Центрального стадиона напротив футбольного манежа;

68-122 – от точки 68, расположенной на границе основания здания Центрального стадиона напротив футбольного манежа, в северо-восточном направлении по периметру Центрального стадиона до точки 122, расположенной на границе основания здания Центрального стадиона со стороны ул. Кремлевской набережной;

122-1 – от точки 122, расположенной на границе основания здания Центрального стадиона со стороны ул. Кремлевской набережной, в северо-западном направлении по периметру здания Центрального стадиона до точки 7, расположенной по периметру здания Центрального стадиона - дом № 2 по ул. Ташаяк;

Участок 3

123-125 – от точки 123, расположенной на красной линии застройки пересечения ул. Коротченко и ул. Ташаяк у дома № 2 по ул. Коротченко, в северо-восточном направлении, пересекая ул. Коротченко, по красной линии застройки ул. Коротченко до точки 125, расположенной на красной линии застройки ул. Ташаяк у здания Дворца спорта;

125-126 – от точки 125, расположенной на красной линии застройки ул. Ташаяк у здания Дворца спорта, в юго-восточном направлении по зданию Дворца спорта до точки 126, расположенной у основания здания Дворца спорта со стороны ул. Московской;

126-128 – от точки 126, расположенной у основания здания Дворца спорта со стороны ул. Московской, в юго-западном направлении по границе многоэтажной части Дворца спорта, пересекая часть ул. Коротченко, далее по центральной части ул. Коротченко до точки 128, расположенной на центральной части ул. Коротченко со стороны внутриквартального проезда;

128-130 – от точки 128, расположенной на центральной части ул. Коротченко со стороны внутриквартального проезда, в юго-западном направлении, пересекая ул. Коротченко, далее по красной линии застройки и внутриквартальной границе земельных участков до точки 130, расположенной по ул. Саид-Галеева со стороны угла здания № 3 по ул. Кремлевской;

130-131 – от точки 130, расположенной по ул. Саид-Галеева со стороны угла здания № 3 по ул. Кремлевской, в северо-западном направлении вдоль ул. Саид-Галеева до точки 131, расположенной на пересечении ул. Саид-Галеева и ул. Ташаяк;

131-132 – от точки 131, расположенной на пересечении ул. Саид-Галеева и ул. Ташаяк, в северо-восточном направлении по ул. Ташаяк до точки 132, расположенной на красной линии застройки у дома № 1 по ул. Ташаяк;

132-123 – от точки 132, расположенной на красной линии застройки у дома № 1 по ул. Ташаяк, в северо-восточном направлении по красной линии застройки ул. Ташаяк до точки 123, расположенной на красной линии застройки пересечения ул. Коротченко и ул. Ташаяк у дома № 2 по ул. Коротченко;

Участок 4

133-134 – от точки 133, расположенной на центральной части ул. Московской напротив Дворца спорта, в северо-восточном направлении, пересекая ул. Московскую, вдоль внутриквартальной границе земельных участков до точки 134, расположенной по красной линии застройки ул. Лево-Булачной;

134-135 – от точки 134, расположенной по красной линии застройки ул. Лево-Булачной, в юго-восточном направлении по красной линии застройки ул. Лево-Булачной мимо дома № 3 по ул. Московской до точки 135, расположенной на красной линии застройки пересечения ул. Лево-Булачной и внутриквартального проезда, у культурно-развлекательного комплекса «Пирамида» - дома № 3 по ул. Московской;

135-138 – от точки 135, расположенной на красной линии застройки пересечения ул. Лево-Булачной и внутриквартального проезда, у дома культурного-развлекательного комплекса «Пирамида» - дом № 3 по ул. Московской, в юго-западном направлении по красной линии застройки ул. Московской до точки 138 на центральной части ул. Московской возле дома № 1 – автомойки на ул. Московской;

138-133 – от точки 138, расположенной на центральной части ул. Московской возле дома № 1 – автомойки на ул. Московской, в северо-западном направлении по красной линии застройки ул. Московской, пересекая часть ул. Московской, до точки 133, расположенной на центральной части ул. Московской напротив Дворца спорта.

Описание границ участков зоны регулирования застройки и хозяйственной деятельности с режимом «Б-3»

Зона регулирования застройки и хозяйственной деятельности с режимом «Б-3» состоит из трех участков:

Участок 1

1-5 – от точки 1, расположенной на центральной части ул. Коротченко, в северо-восточном направлении пересекая ул. Коротченко, огибая торговый центр Казанский ЦУМ, пересекая границы земельного участка до точки 5, расположенной вдоль ул. Московской, напротив дома № 13 по ул. Московской;

5-8 – от точки 5, расположенной на ул. Московской, напротив дома № 13 по ул. Московской, в юго-восточном направлении по красной линии застройки ул. Московской до точки 8, расположенной на красной линии застройки ул. Московской напротив дома № 15;

8-20 – от точки 8, расположенной на красной линии застройки ул. Московской напротив дома № 15, в юго-западном направлении по внутриквартальной границе земельных участков, пересекая ул. Коротченко, до точки 20, расположенной по красной линии застройки ул. Саид-Галеева у дома № 6а;

20-22 – от точки 20, расположенной на красной линии застройки ул. Саид-Галеева у дома № 6а, в северо-западном направлении по красной линии застройки по ул. Саид-Галеева до точки 22, расположенной на пересечении ул. Саид-Галеева и внутриквартального проезда;

22-1 – от точки 22, расположенной на пересечении ул. Саид-Галеева и внутриквартального проезда, в северо-восточном направлении по внутриквартальной границе земельных участков до точки 1, расположенной на центральной части ул. Коротченко;

Участок 2

23-24 – от точки 23, расположенной на пересечении красных линий застройки ул. Московской и внутриквартального проезда, в северо-восточном направлении по красной линии внутриквартального проезда вдоль гостиницы «Мираж» до точки 24, расположенной по красной линии застройки ул. Лево-Булачной;

24-25 – от точки 24, расположенной по красной линии застройки ул. Лево-Булачной, в юго-восточном направлении по красной линии застройки ул. Лево-Булачной до точки 25, расположенной по красной линии ул. Лево-Булачной на границе земельного участка дома № 14 – школы № 1;

25-34 – от точки 25, расположенной на красной линии ул. Лево-Булачной, на границе земельного участка дома № 14 – школы № 1, в юго-западном направлении по внутриквартальной границе земельных участков, пересекая земельные участки до точки 34, расположенной вдоль ул. Московской у угла дома № 11;

34-23 – от точки 34, расположенной по внутриквартальной границе земельных участков, пересекая земельные участки до точки 34, расположенной вдоль ул. Московской у угла дома № 11, в северо-западном направлении по ул. Московской, параллельно красной линии застройки ул. Московской до точки 23, расположенной на пересечении красных линий застройки ул. Московской и внутриквартального проезда;

Участок 3

35-76 – от точки 35, расположенной на границе вновь сформированной набережной левого берега р. Казанки вдоль ул. Кремлевской набережной, в северо-восточном направлении по вдоль границы вновь сформированной набережной левого берега р. Казанки по ул. Кремлевской набережной до точки 76, расположенной на границе вновь сформированной набережной левого берега р. Казанки вдоль ул. Кремлевской набережной напротив дома № 19 по ул. Набережной Казанки;

76-113 – от точки 76, расположенной на границе вновь сформированной набережной левого берега р. Казанки вдоль ул. Кремлевской Набережной напротив дома № 19 по ул. Набережной

Казанки, в юго-восточном направлении по вдоль границы вновь сформированной набережной левого берега р. Казанки по ул. Кремлевской Набережной до точки 113, расположенной на красной линии застройки у подножия холма, на котором находится Национальный культурный центр «Казань» – дом № 86 по ул. Пушкина;

113-116 – от точки 113, расположенной на красной линии застройки у подножия холма, на котором находится Национальный культурный центр «Казань» – дом № 86 по ул. Пушкина, в юго-западном направлении по внутриквартальной границе земельных участков до точки 116, расположенной на пересечении ул. Федосеевской, ул. Касаткина на углу дома № 24 по ул. Касаткина;

116-130 – от точки 116, расположенной на пересечении ул. Федосеевской, ул. Касаткина на углу дома № 24 по ул. Касаткина, в северо-западном направлении по красной линии застройки по ул. Федосеевской, ул. Зои Космодемьянкой, далее по внутриквартальной границе земельных участков, параллельных ул. Федосеевской, далее, пересекая ул. Федосеевскую, до точки 130, расположенной на красной линии застройки ул. Федосеевской на углу дома № 7;

130-132 – от точки 130, расположенной на красной линии застройки ул. Федосеевской на углу дома № 7, в северо-западном направлении по внутриквартальной границе земельных участков до точки 132, расположенной на границе вновь сформированной набережной левого берега р. Казанки вдоль ул. Кремлевской Набережной у дома № 7 по ул. Федосеевской;

132-35 – от точки 132, расположенной на границе вновь сформированной набережной левого берега р. Казанки вдоль ул. Кремлевской Набережной у дома № 7 по ул. Федосеевской, в северо-восточном направлении по границе вновь сформированной набережной левого берега р. Казанки вдоль ул. Кремлевской набережной.

Описание границ участков зоны регулирования застройки и хозяйственной деятельности с режимом «Б-4»

Зона регулирования застройки и хозяйственной деятельности с режимом «Б-4» состоит из трех участков:

Участок 1

1-21 – от точки 1, расположенной на красной линии застройки ул. Чехова напротив дома № 6, в северо-восточном направлении по красной линии Чеховского сквера, по красной линии застройки ул. Чехова, по внутриквартальной границе земельных участков до точки 21, расположенной на красной линии застройки ул. Вишневого напротив дома № 2;

21-24 – от точки 21, расположенной на красной линии застройки ул. Вишневого напротив дома № 2, в юго-западном направлении по красной линии застройки ул. Вишневого, пересекая ул. Лейтенанта

Шмидта, до точки 24, расположенной на красной линии застройки ул. Лейтенанта Шмидта напротив дома № 53 по ул. Достоевского;

24-28 – от точки 24, расположенной на красной линии застройки ул. Лейтенанта Шмидта напротив дома № 53 по ул. Достоевского, в северо-западном направлении по красной линии застройки ул. Достоевского, пересекая ул. Чехова, до точки 28, расположенной по центральной части ул. Чехова напротив главного входа в здание Чеховского рынка;

29-1 – от точки 29, расположенной по центральной части ул. Чехова напротив главного входа в здание Чеховского рынка, в северо-западном направлении по центральной части ул. Чехова, далее по красной линии застройки ул. Чехова напротив угла дома № 6 до точки 1, расположенной на красной линии застройки ул. Чехова напротив дома № 6;

Участок 2

30-32 – от точки 30, расположенной на красной линии застройки ул. Зои Космодемьянской напротив дома № 17, в северо-восточном направлении по красной линии застройки ул. Зои Космодемьянской, пересекая ул. Федосеевскую, до точки 32, расположенной по ул. Федосеевской напротив дома № 21, 21а;

32-34 – от точки 32, расположенной по ул. Федосеевской напротив дома № 21, 21а, в северо-восточном направлении по красной линии застройки ул. Федосеевской, пересекая ул. Касаткина, далее по внутриквартальному проезду до точки 34, расположенной у подножия холма, на котором расположился Национальный культурный центр «Казань» – дом № 86 по ул. Пушкина;

34-37 – от точки 34, расположенной у подножия холма, на котором находится Национальный культурный центр «Казань» – дом № 86 по ул. Пушкина, в юго-западном направлении по красной линии застройки до точки 37, расположенной у подножия холма, на котором находится Национальный культурный центр «Казань» – дом № 86 по ул. Пушкина, ближе к площади Султан-Галиева;

37-47 – от точки 37, расположенной у подножия холма, на котором находится Национальный культурный центр «Казань» – дом № 86 по ул. Пушкина ближе к площади Султан-Галиева, в юго-западном направлении по красной линии застройки, по внутриквартальной границе земельных участков, пересекая ул. Касаткина, до точки 47, расположенной на внутриквартальной границе земельных участков у дома № 40 по ул. Тельмана;

47-30 – от точки 47, расположенной на внутриквартальной границе земельных участков у дома № 40 ул. Тельмана, в северо-западном направлении по внутриквартальной границе земельных участков, пересекая ул. Зои Космодемьянской до точки 30, расположенной на красной линии застройки ул. Зои Космодемьянской напротив дома № 17;

Участок 3

48-50 – от точки 48, расположенной у основания здания Национального культурного центра «Казань» – дом № 86 по ул. Пушкина, напротив дома

№ 20 по ул. Касаткина, в северо-восточном направлении по периметру основания здания Национального культурного центра «Казань» – дом № 86 по ул. Пушкина до точки 50, расположенной у основания здания Национального культурного центра «Казань» – дом № 86 по ул. Пушкина со стороны ул. Кремлевской набережной;

50-51 – от точки 50, расположенной у основания здания Национального культурного центра «Казань» – дом № 86 по ул. Пушкина со стороны Кремлевской набережной, в юго-восточном направлении вдоль основания здания Национального культурного центра «Казань» – дом № 86 по ул. Пушкина параллельно Кремлевской набережной до точки 51, расположенной на углу вдоль основания здания Национального культурного центра «Казань» – дом № 86 по ул. Пушкина со стороны моста «Миллениум»;

51-52 – от точки 51, расположенной на углу вдоль основания здания Национального культурного центра «Казань» – дом № 86 по ул. Пушкина со стороны моста «Миллениум», в юго-западном направлении вдоль основания здания Национального культурного центра «Казань» – дом № 86 по ул. Пушкина до точки 52, расположенной со стороны площади Султан-Галиева;

52-48 – от точки 52, расположенной со стороны площади Султан-Галиева, в северо-западном направлении вдоль основания здания Национального культурного центра «Казань» – дом № 86 по ул. Пушкина, параллельно площади Султан-Галиева до точки 48, расположенной у основания здания Национального культурного центра «Казань» – дом № 86 по ул. Пушкина, напротив дома № 20 по ул. Касаткина.

Описание границ участков зоны регулирования застройки и хозяйственной деятельности с режимом «Б-5»

Зона регулирования застройки и хозяйственной деятельности с режимом «Б-5» состоит из трех участков:

Участок 1

1-6 – от точки 1, расположенной на центральной части ул. Айвазовского напротив дома № 11, в северо-восточном направлении, пересекая ул. Айвазовского, по красной линии застройки ул. Курашова до точки 6, расположенной на красной линии застройки нечетной стороны ул. Курашова, напротив дома № 8;

6-8 – от точки 6, расположенной на красной линии застройки нечетной стороны ул. Курашова, напротив дома № 8, в юго-восточном направлении, пересекая ул. Курашова, земельные участки до точки 8, расположенной на красной линии застройки ул. Достоевского напротив дома № 8 по ул. Достоевского;

8-9 – от точки 8, расположенной на красной линии застройки ул. Достоевского напротив дома № 8 по ул. Достоевского, в юго-западном направлении по красной линии застройки ул. Достоевского до точки 9,

расположенной по красной линии застройки ул. Достоевского напротив пересечения ул. Достоевского, ул. Айвазовского;

9-13 – от точки 9, расположенной по красной линии застройки ул. Достоевского напротив пересечения ул. Достоевского, ул. Айвазовского, в северо-западном направлении, пересекая ул. Айвазовского, далее по центральной части ул. Айвазовского до точки 13, расположенной на центральной части пересечения ул. Курашова, ул. Овражной и ул. Айвазовского;

13-1 – от точки 13, расположенной на центральной части пересечения ул. Курашова, ул. Овражной и ул. Айвазовского, в северо-западном направлении по центральной части ул. Айвазовского до точки 1, расположенной на центральной части ул. Айвазовского напротив дома № 11;

Участок 2

14-27 – от точки 14, расположенной на центральной части ул. Подлужной напротив дома № 63 по ул. Подлужной, в юго-восточном по внутриквартальной границе земельных участков до точки 27, расположенной на красной линии застройки ул. Поперечно-Подлужной у дома № 21 по ул. Поперечно-Подлужной;

27-39 – от точки 27, на красной линии застройки ул. Поперечно-Подлужной у дома № 21 по ул. Поперечно-Подлужной, в юго-западном направлении по красной линии застройки ул. Поперечно-Подлужной, пересекая ул. Поперечно-Подлужную, до точки 39, расположенной на пересечении красных линии застройки ул. Поперечно-Подлужной и внутриквартального проезда напротив дома № 16а ул. Толстого;

39-47 – от точки 39, расположенной на пересечении красных линии застройки ул. Поперечно-Подлужной и внутриквартального проезда напротив дома № 16а ул. Толстого, в северо-западном направлении по красной линии застройки внутриквартального проезда до точки 47, расположенной на центральной части ул. Подлужной напротив дома № 49 ул. Подлужной;

47-14 – от точки 47, расположенной на центральной части ул. Подлужной напротив дома № 49 по ул. Подлужной, в северо-восточном направлении по центральной части ул. Подлужной параллельно Кремлевской Набережной до точки 14, расположенной на центральной части ул. Подлужной напротив дома № 63 по ул. Подлужной;

Участок 3

48-50 – от точки 48, расположенной на внутриквартальной границе земельных участков напротив дома № 20 по ул. Касаткина, в юго-восточном направлении по внутриквартальной границе земельных участков до точки 50, расположенной по красной линии застройки по красной линии площади Султан-Галиева;

50-52 – от точки 50, расположенной по красной линии застройки по красной линии площади Султан-Галиева, в юго-западном направлении по внутриквартальной границе земельных участков до точки 52, расположенной

на внутриквартальной границе земельных участков напротив дома № 37а по ул. Пушкина;

52-71 – от точки 52, расположенной на внутриквартальной границе земельных участков напротив дома № 37а ул. Пушкина, в северо-западном направлении по внутриквартальной границе земельных участков, пересекая часть ул. Тельмана, далее по центральной части ул. Тельмана до точки 71, расположенной на пересечении ул. Нагорной и ул. Зои Космодемьянской напротив дома № 17 ул. Зои Космодемьянской;

71-73 – от точки 71, расположенной на пересечении ул. Нагорной и ул. Зои Космодемьянской напротив дома № 17 ул. Зои Космодемьянской, в северо-западном направлении по красной линии застройки ул. Зои Космодемьянской до точки 73, расположенной у центральной части фасада дома № 17 ул. Зои Космодемьянской;

73-84 – от точки 73, расположенной у центральной части фасада дома № 17 ул. Зои Космодемьянской, в северо-восточном направлении по внутриквартальной границе земельных участков, пересекая ул. Касаткина, далее по красной линии застройки до точки 84, расположенной на красной линии застройки со стороны здания Национального культурного центра «Казань» – дом № 86 по ул. Пушкина;

84-85 – от точки 84, расположенной на красной линии застройки со стороны здания Национального культурного центра «Казань» – дом № 86 по ул. Пушкина, в юго-восточном направлении по красной линии застройки до точки 85, расположенной со стороны площади Саид-Галиева;

85-48 – от точки 85, расположенной со стороны площади Саид-Галиева, в юго-западном направлении по внутриквартальной границе земельных участков до точки 48, расположенной на внутриквартальной границе земельных участков напротив дома № 20 ул. Касаткина.

Описание границ участков зоны регулирования застройки и хозяйственной деятельности с режимом «Б-6»

Зона регулирования застройки и хозяйственной деятельности с режимом «Б-6» состоит из двух участков:

Участок 1

1-2 – от точки 1, расположенной на центральной части ул. Чехова, напротив главного входа в здание Чеховского рынка, в юго-западном направлении по центральной части ул. Чехова до точки 2, расположенной по центральной части ул. Чехова напротив дома № 35/10 ул. Достоевского;

2-4 – от точки 2, расположенной по центральной части ул. Чехова напротив дома № 35/10 ул. Достоевского, в северо-западном направлении пересекая ул. Чехова, вдоль красной линии застройки до точки 4, расположенной по передней части границ земельного участка напротив дома № 80/1 ул. Волкова;

4-8 – от точки 4, расположенной по передней части границ земельного участка напротив дома № 80/1 ул. Волкова, в юго-восточном направлении по

границам земельных участков, пересекая ул. Достоевского, до точки 8, расположенной на красной линии застройки пересечения ул. Достоевского и ул. Волкова со стороны дома № 72 ул. Волкова;

8-10 – от точки 8, расположенной на красной линии застройки пересечения ул. Достоевского и ул. Волкова со стороны дома № 72 ул. Волкова, в юго-западном направлении, пересекая ул. Волкова, по красной линии застройки ул. Достоевского до точки 10, расположенной на красной линии застройки ул. Достоевского у дома № 8 ул. Достоевского;

10-13 – от точки 10, расположенной на красной линии застройки ул. Достоевского у дома № 8 ул. Достоевского, в северо-западном направлении, пересекая ул. Достоевского, пересекая границы земельных участков, пересекая ул. Курашова, до точки 13, расположенной на внутриквартальной границе земельных участков у дома № 54 по ул. Бутлерова;

13-29 – от точки 13, расположенной на внутриквартальной границе земельных участков у дома № 54 по ул. Бутлерова, в северо-восточном направлении по внутриквартальной границе земельных участков, пересекая ул. Волкова, до точки 29, расположенной на центральной части ул. Волкова напротив дома № 49 ул. Бутлерова;

29-36 – от точки 29, расположенной на центральной части ул. Волкова напротив дома № 49 ул. Бутлерова, в юго-восточном направлении пересекая ул. Волкова и ул. Курашова, далее по красной линии застройки ул. Волкова до точки 36, расположенной по красной линии застройки пересечения ул. Груздева и ул. Волкова у дома № 80 по ул. Бутлерова;

36-42 – от точки 36, расположенной по красной линии застройки пересечения ул. Груздева и ул. Волкова у дома № 80 по ул. Бутлерова, в северо-восточном направлении по внутриквартальной границе земельных участков, пересекая земельные участки, до точки 42, расположенной на территории земельного участка, через который проходит внутриквартальный проезд с ул. Чехова;

42-1 – от точки 42, расположенной на территории земельного участка, через который проходит внутриквартальный проезд с ул. Чехова, в юго-восточном направлении пересекая земельные участки, далее по внутриквартальной границе земельных участков до точки 1, расположенной на центральной части ул. Чехова, напротив главного входа в здание Чеховского рынка;

Участок 2

43-47 – от точки 43, расположенной на красной линии застройки ул. Бехтерева напротив дома № 4а ул. Бехтерева, в северо-восточном направлении, пересекая ул. Бехтерева, далее по красной линии застройки ул. Зои Космодемьянской до точки 47, расположенной на центральной части пересечения ул. Зои Космодемьянской, ул. Тельмана и ул. Нагорной;

47-69 – от точки 47, расположенной на центральной части пересечения ул. Зои Космодемьянской, ул. Тельмана и ул. Нагорной, в юго-восточном направлении по центральной части ул. Тельмана, далее пересекая ул.

Тельмана, далее по красной линии застройки ул. Тельмана и по внутриквартальной границе земельных участков, пересекая ул. Касаткина, далее по внутриквартальной границе земельных участков до точки 69, расположенной на красной линии застройки напротив дома № 37а по ул. Пушкина;

69-71 – от точки 69, расположенной на красной линии застройки напротив дома № 37а по ул. Пушкина, в юго-западном направлении по красной линии застройки внутриквартального проезда, пересекая ул. Касаткина, до точки 71, расположенной на красной линии застройки ул. Театральной напротив дома № 13а ул. Театральной;

71-95 – от точки 71, расположенной на красной линии застройки ул. Театральной напротив дома № 13а ул. Театральной, в юго-западном направлении по внутриквартальной границе земельных участков, вдоль красной линии застройки, пересекая ул. Тельмана, ул. Карла Маркса, ул. Бехтерева, до точки 95, расположенной по красной линии застройки пересечения ул. Карла Фукса и ул. Бехтерева на углу дома № 11/8 по ул. Карла Фукса со стороны ул. Карла Фукса;

95-96 – от точки 95, расположенной по красной линии застройки пересечения ул. Карла Фукса и ул. Бехтерева на углу дома № 11/8 по ул. Карла Фукса со стороны ул. Карла Фукса, в северо-западном направлении по красной линии застройки до точки 96, расположенной по красной линии застройки у угла дома № 11/8 по ул. Карла Фукса со стороны ул. Бехтерева;

96-43 – от точки 96, расположенной по красной линии застройки у угла дома № 11/8 по ул. Карла Фукса со стороны ул. Бехтерева, в северо-западном направлении по красной линии застройки до точки 43, расположенной на красной линии застройки ул. Бехтерева напротив дома № 4а ул. Бехтерева.

Описание границ участков зоны регулирования застройки и хозяйственной деятельности с режимом «Б-7»

Зона регулирования застройки и хозяйственной деятельности с режимом «Б-7» состоит из одного участка.

Граница участка проходит:

1-3 – от точки 1, расположенной на красной линии застройки пересечения ул. Пушкина и площади Султан-Галиева по четной стороне, в юго-восточном направлении по красной линии застройки площади Султан-Галиева, пересекая ул. Малую Красную, до точки 3, расположенной на красной линии застройки, смежной Фуксовскому саду;

3-7 – от точки 3, расположенной на красной линии застройки, смежной Фуксовскому саду, в юго-восточном направлении вдоль красной линии застройки ул. Малой Красной и ул. Адамюка до точки 7, расположенной на красной линии застройки пересечения ул. Адамюка, ул. Жуковского и ул. Саммера;

7-9 – от точки 7, расположенной на красной линии застройки пересечения ул. Адамюка, ул. Жуковского и ул. Саммера, в юго-западном

направлении, пересекая ул. Адамюка, по красной линии застройки ул. Жуковского до точки 9, расположенной на красной линии застройки ул. Жуковского у дома № 29 ул. Жуковского;

9-20 – от точки 9, расположенной на красной линии застройки ул. Жуковского у дома № 29 ул. Жуковского, в северо-западном направлении по внутриквартальной границе земельных участков, пересекая ул. Малую Красную, далее по красной линии застройки ул. Бассейной до точки 20, расположенной на красной линии застройки пересечения ул. Бассейной, ул. Пушкина на четной стороне квартала;

20-1 – от точки 20, расположенной на красной линии застройки пересечения ул. Бассейной, ул. Пушкина на четной стороне квартала, в северо-западном направлении по красной линии застройки ул. Пушкина до точки 1, расположенной на красной линии застройки пересечения ул. Пушкина и площади Султан-Галиева по четной стороне.

Описание границ участков зоны регулирования застройки и хозяйственной деятельности с режимом «Б-8»

Зона регулирования застройки и хозяйственной деятельности с режимом «Б-8» состоит из трех участков:

Участок 1

1-4 – от точки 1, расположенной на красной линии застройки ул. Жуковского по нечетной стороне, в северо-восточном направлении по красной линии застройки ул. Жуковского, пересекая внутриквартальные границы земельных участков, до точки 4, расположенной на границе вновь формируемой набережной левого берега р. Казанки;

4-20 – от точки 4, расположенной на границе вновь формируемой набережной левого берега р. Казанки, в северо-восточном направлении по границе вновь формируемой набережной левого берега р. Казанки, пересекая земельные участки, дорогу с моста «Миллениум» до точки 20, расположенной вдоль дороги со стороны моста «Миллениум» по ул. Вишневого;

20-23 – от точки 20, расположенной вдоль дороги со стороны моста «Миллениум» по ул. Вишневого, в юго-восточном направлении параллельно дороге с моста «Миллениум» по ул. Вишневого до точки 23, расположенной на красной линии застройки ул. Вишневого на центральной части дороги ул. Подлужной;

23-43 – от точки 23, расположенной на красной линии застройки ул. Вишневого на центральной части дороги ул. Подлужной, в юго-западном направлении по центральной части ул. Подлужной, пересекая ул. Подлужную, по внутриквартальной границе земельных участков до точки 43;

43-75 – от точки 43, расположенной на внутриквартальной границе земельных участков напротив дома № 14а по ул. Толстого, в северо-западном направлении, пересекая ул. Толстого, земельные участки, далее по

внутриквартальной границе земельных участков, пересекая ул. Гоголя, далее по красной линии застройки ул. Саммера до точки 75, расположенной на красной линии застройки ул. Саммера напротив дома № 6 по ул. Саммера;

75-1 – от точки 75, расположенной на красной линии застройки ул. Саммера напротив дома № 6 по ул. Саммера, в северо-западном направлении, пересекая ул. Жуковаского, до точки 1, расположенной на красной линии застройки ул. Жуковского по нечетной стороне;

Участок 2

76-79 – от точки 76, расположенной на красной линии застройки ул. Большой Красной у дома № 37 ул. Большой Красной, в северо-западном направлении, пересекая ул. Малую Красную, далее по красной линии застройки ул. Большой Красной до точки 79, расположенной на красной линии застройки пересечения ул. Пушкина и ул. Большой Красной на углу дома № 66/33 по ул. Пушкина;

79-82 – от точки 79, расположенной на красной линии застройки пересечения ул. Пушкина и ул. Большой Красной на углу дома № 66/33 по ул. Пушкина, в северо-восточном направлении по красной линии застройки ул. Пушкина, пересекая ул. Бассейную, до точки 82, расположенной на красной линии застройки пересечения ул. Бассейной и ул. Пушкина по нечетной стороне ул. Бассейной;

82-93 – от точки 82, расположенной на красной линии застройки пересечения ул. Бассейной и ул. Пушкина по нечетной стороне ул. Бассейной, в восточном направлении по красной линии застройки ул. Бассейной, пересекая ул. Малую Красную, далее по внутриквартальной границе земельных участков до точки 93, расположенной на красной линии застройки по ул. Жуковского напротив дома № 26;

93-95 – от точки 93, расположенной на красной линии застройки по ул. Жуковского напротив дома № 26, в юго-западном направлении по красной линии застройки ул. Жуковского до точки 95, расположенной на красной линии застройки пересечения ул. Жуковского и ул. Большой Красной по нечетной стороне квартала;

95-76 – от точки 95, расположенной на красной линии застройки пересечения ул. Жуковского и ул. Большой Красной по нечетной стороне квартала, в северо-западном направлении по красной линии застройки ул. Большой Красной до точки 76, расположенной на красной линии застройки ул. Большой Красной у дома № 37 ул. Большой Красной;

Участок 3

96-101 – от точки 96, расположенной на красной линии застройки ул. Большой Красной напротив дома № 26/8 по ул. Большой Красной, в северо-восточном направлении, пересекая ул. Большую Красную, далее по красной линии застройки, пересекая ул. Бехтерева, до точки 101, расположенной на красной линии застройки ул. Бехтерева у дома № 11/8 ул. Карла Фукса;

101-123 – от точки 101, расположенной на красной линии застройки ул. Бехтерева у дома № 11/8 ул. Карла Фукса, в северо-восточном

направлении, пересекая земельные участки, далее по красной линии застройки ул. Тельмана, далее пересекая ул. Тельмана, по красной линии застройки ул. Тельмана, по внутриквартальной границе земельных участков до точки 123, расположенной на красной линии застройки ул. Тельмана возле угла дома № 13а по ул. Театральной;

123-128 – от точки 123, расположенной на красной линии застройки ул. Тельмана возле угла дома № 13а по ул. Театральной, в юго-западном направлении по красной линии застройки ул. Театральной, пересекая ул. Большую Красную, до точки 128, расположенной на красной линии застройки ул. Театральной напротив дома № 31/7 по ул. Карла Маркса;

128-135 – от точки 128, расположенной на красной линии застройки ул. Театральной напротив дома № 31/7 по ул. Карла Маркса, в северо-западном направлении по красной линии застройки ул. Большой Красной до точки 135, расположенной на красной линии застройки пересечения ул. Большой Красной и ул. Карла Фукса возле угла дома № 26/8 по ул. Большой Красной;

135-96 – от точки 135, расположенной на красной линии застройки пересечения ул. Большой Красной и ул. Карла Фукса возле угла дома № 26/8 по ул. Большой Красной, в северо-западном направлении, пересекая ул. Карла Фукса до точки 96, расположенной на красной линии застройки ул. Большой Красной напротив дома № 26/8 по ул. Большой Красной.

Описание границ участков зоны регулирования застройки и хозяйственной деятельности с режимом «Б-9»

Зона регулирования застройки и хозяйственной деятельности с режимом «Б-9» состоит из одного участка.

Граница участка проходит:

1-4 – от точки 1, расположенной на пересечении красных линий застройки ул. Большой Красной и ул. Гоголя возле дома № 55 по ул. Большой Красной, в северо-восточном направлении по красной линии застройки ул. Гоголя до точки 4, расположенной по красной линии застройки ул. Гоголя, напротив дома № 29 по ул. Гоголя;

4-25 – от точки 4, расположенной по красной линии застройки ул. Гоголя, напротив дома № 29 по ул. Гоголя, в северо-восточном направлении по внутриквартальной границе земельных участков, пересекая земельные участки до точки 25, расположенной по красной линии застройки ул. Толстого, со стороны дома № 33 по ул. Толстого;

25-34 – от точки 25, расположенной по красной линии застройки ул. Толстого, со стороны дома № 33 по ул. Толстого, в юго-западном направлении по красной линии застройки ул. Толстого до точки 34, расположенной на пересечении ул. Большой Красной и ул. Толстого, по красной линии застройки, у дома № 57 по ул. Большой Красной;

34-42 – от точки 34, расположенной на пересечении ул. Большой Красной и ул. Толстого, по красной линии застройки, у дома № 57 по

ул. Большой Красной, в северо-западном направлении по красной линии застройки ул. Большой Красной, по внутриквартальной границе земельных участков до точки 42, расположенной по красной линии застройки ул. Большой Красной у угла дома № 55;

42-1 – от точки 42, расположенной по красной линии застройки ул. Большой Красной у угла дома № 55, в северо-западном направлении по красной линии застройки ул. Большой Красной до точки 1, расположенной на пересечении красных линий застройки ул. Большой Красной и ул. Гоголя возле дома № 55 по ул. Большой Красной.

Описание границ участков зоны регулирования застройки и хозяйственной деятельности с режимом «Б-10»

Зона регулирования застройки и хозяйственной деятельности с режимом «Б-10» состоит из одного участка.

Граница участка проходит:

1-2 – от точки 1, расположенной на передней границе земельных участков и красной линии застройки по ул. Толстого, в северо-западном направлении, пересекая ул. Толстого, до точки 2, расположенной на передней границе земельных участков и красной линии застройки по ул. Толстого напротив д. № 67;

2-3 – от точки 2, расположенной на передней границе земельных участков и красной линии застройки по ул. Толстого напротив д. № 67, в северо-восточном направлении по красной линии застройки ул. Толстого до точки 3, расположенной на передней границе земельных участков и красной линии застройки по ул. Толстого;

3-9 – от точки 3, расположенной на передней границе земельных участков и красной линии застройки по ул. Толстого, в северо-восточном направлении, пересекая ул. Толстого, земельные участки, до точки 9, расположенной на границе территории объекта культурного наследия республиканского (регионального) значения – «Здание института благородных девиц, 1838-1841гг. арх. М.П. Коринфский, Ф.И. Петонди, А.И. Песке. Сад, 1838-1844 гг., 1936 г., арх. М.П. Коринфский, Ф.И. Петонди, А.И. Песке»;

9-10 – от точки 9, расположенной на границе территории объекта культурного наследия республиканского (регионального) значения - «Здание института благородных девиц, 1838-1841гг. арх. М.П.Коринфский, Ф.И. Петонди, А.И. Песке. Сад, 1838-1844 гг., 1936 г., арх. М.П. Коринфский, Ф.И. Петонди, А.И. Песке», в юго-восточном направлении вдоль границы территории данного объекта культурного наследия до точки 10, расположенной по границе территории объекта культурного наследия республиканского (регионального) значения – «Здание института благородных девиц, 1838-1841гг. арх. М.П.Коринфский, Ф.И. Петонди, А.И. Песке. Сад, 1838-1844 гг., 1936 г., арх. М.П. Коринфский, Ф.И. Петонди, А.И.Песке»;

10-14 – от точки 10, расположенной на границе территории объекта культурного наследия республиканского (регионального) значения - «Здание института благородных девиц, 1838-1841гг. арх. М.П.Коринфский, Ф.И. Петонди, А.И. Песке. Сад, 1838-1844 гг., 1936 г., арх. М.П. Коринфский, Ф.И. Петонди, А.И. Песке», в юго-западном направлении по границе территории данного объекта культурного наследия до точки 14, расположенной на границе территории объекта культурного наследия республиканского (регионального) значения – «Здание института благородных девиц, 1838-1841гг. арх.М.П. Коринфский, Ф.И. Петонди, А.И. Песке и Сад, 1838-1844 гг., 1936 г., арх. М.П. Коринфский, Ф.И. Петонди, А.И. Песке»;

14-16 – от точки 14, расположенной на границе территории объекта культурного наследия республиканского (регионального) значения - «Здание института благородных девиц, 1838-1841гг. арх. М.П. Коринфский, Ф.И. Петонди, А.И. Песке и Сад, 1838-1844 гг., 1936 г., арх. М.П. Коринфский, Ф.И. Петонди, А.И. Песке», в юго-западном направлении вдоль границы территории объекта культурного наследия до точки 16, расположенной по внутриквартальной границе земельных участков у угла дома № 14 по ул. Толстого;

16-1 – от точки 16, расположенной по внутриквартальной границе земельных участков у угла дома № 14 по ул. Толстого, в северо-западном направлении, пересекая земельный участок до точки 1, расположенной на передней границе земельных участков и красной линии застройки по ул. Толстого, в северо-западном направлении, пересекая ул. Толстого.

Описание границ участков зоны регулирования застройки и хозяйственной деятельности с режимом «Б-11»

Зона регулирования застройки и хозяйственной деятельности с режимом «Б-11» состоит из одного участка.

Граница участка проходит:

1-76 – от точки 1, расположенной под мостом «Миллениум», в юго-восточном направлении по границе вновь формируемой набережной левого берега р. Казанки до точки 76, расположенной на границе вновь формируемой набережной левого берега р. Казанки;

76-85 – от точки 76, расположенной на границе вновь формируемой набережной левого берега р. Казанки, в юго-западном направлении, пересекая земельные участки вдоль ул. Кремлевской набережной до точки 85, расположенной по центральной части дороги ул. Кремлевской набережной;

85-108 – от точки 85, расположенной по центральной части дороги ул. Кремлевской набережной, в северо-восточном направлении по границе вновь формируемой набережной левого берега р. Казанки до точки 108, расположенной под мостом «Миллениум»;

108-1 – от точки 108, расположенной под мостом «Миллениум», в северо-восточном направлении по границе вновь формируемой набережной левого берега р. Казанки до точки 1, расположенной под мостом «Миллениум».

Описание границ участков зоны регулирования застройки и хозяйственной деятельности с режимом «Б-12»

Зона регулирования застройки и хозяйственной деятельности с режимом «Б-12» состоит из двух участков.

Участок 1

1-15 – от точки 1, расположенной на кадастровой границе железной дороги, напротив дома № 49 по ул. Мазита Гафури, в юго-восточном направлении по внутриквартальной границе земельных участков, пересекая земельные участки, до точки 15, расположенной напротив здания склада № 16 по ул. Ирек;

15-21 – от точки 15, расположенной напротив здания склада № 16 по ул. Ирек, в юго-западном направлении по внутриквартальной границе земельных участков, пересекая земельные участки, до точки 21, расположенной по центральной части ул. Юл Урам, напротив дома № 2а ул. Комбайнерской;

21-26 – от точки 21, расположенной на центральной части ул. Юл Урам, напротив дома № 2а по ул. Комбайнерской, юго-западном направлении по центральной части ул. Юл Урам, по внутриквартальной границе земельных участков, вдоль красной линии застройки ул. Юл Урам до точки 26, расположенной по внутриквартальной границе земельных участков, вдоль красной линии застройки по ул. Меховщиков, напротив дома № 4 по ул. Магистральной;

26-33 – от точки 26, расположенной по внутриквартальной границе земельных участков, вдоль красной линии застройки по ул. Меховщиков, напротив дома № 4 по ул. Магистральной, в северо-западном направлении по красной линии застройки ул. Меховщиков до точки 33, расположенной на красной линии застройки ул. Ирек, напротив дома № 75/1 по ул. Меховщиков;

33-38 – от точки 33, расположенной на красной линии застройки ул. Ирек, напротив дома № 75/1 по ул. Меховщиков, в северо-восточном направлении вдоль красной линии застройки ул. Ирек, пересекая ул. Мазита Гафури и ул. Камиля Якуба, до точки 38, расположенной на кадастровой границе железной дороги;

38-1 – от точки 38, расположенной на кадастровой границе железной дороги, в юго-восточном направлении по на кадастровой границе железной дороги до точки 1, расположенной на кадастровой границе железной дороги, напротив дома № 49 по ул. Мазита Гафури;

Участок 2

39-41 – от точки 39, расположенной на центральной части ул. Подлужной, в северо-восточном направлении по центральной части ул. Подлужной, пересекая дорогу, ведущую на мост «Миллениум», до точки 41, расположенной на внутриквартальной границе земельных участков и центральной части ул. Подлужной;

41-44 – от точки 41, расположенной на внутриквартальной границе земельных участков и центральной части ул. Подлужной, в юго-восточном направлении, по земельным участкам и внутриквартальной границе земельных участков до точки 44, расположенной на центральной части съезда под мост «Миллениум», пересекающего ул. Поперечно-Подлужную;

44-56 – от точки 44, расположенной на центральной части съезда под мост «Миллениум», пересекающего ул. Поперечно-Подлужную, в юго-западном направлении, пересекая дорогу, ведущую на мост «Миллениум», пересекая земельные участки, по внутриквартальной границе земельных участков до точки 56, расположенной на внутриквартальной границе земельных участков, напротив дома № 23 по ул. Поперечно-Подлужной;

56-59 – от точки 56, расположенной на внутриквартальной границе земельных участков, напротив дома № 23 по ул. Поперечно-Подлужной, в северо-западном направлении по внутриквартальной границе земельных участков до точки 59, расположенной напротив дома № 58 по ул. Подлужной;

59-39 – от точки 59, расположенной напротив дома № 58 по ул. Подлужной, в северо-западном направлении по внутриквартальной границе земельных участков до точки 39, расположенной на центральной части ул. Подлужной.

Описание границ участков зоны регулирования застройки и хозяйственной деятельности с режимом «Б-13»

Зона регулирования застройки и хозяйственной деятельности с режимом «Б-13» состоит из одного участка.

Граница участка проходит:

1-12 – от точки 1, расположенной по красной линии застройки ул. Николая Ершова и границ земельного участка, на котором располагается ГТРК «Корстон», в северо-западном направлении по красной линии застройки ул. Николая Ершова и ул. Карла Маркса до точки 12, расположенной по красной линии застройки ул. Карла Маркса на углу здания № 69;

12-38 – от точки 12, расположенной по красной линии застройки ул. Карла Маркса на углу здания № 69, в северо-восточном направлении по внутриквартальной границе земельных участков, пересекая земельные участки, до точки 38, расположенной внутриквартальной границе земельных участков и красной линии застройки, напротив земельного участка дома № 71а по ул. Карла Маркса;

38-61 – от точки 38, расположенной внутриквартальной границе земельных участков и красной линии застройки, напротив земельного участка дома № 71а по ул. Карла Маркса, в юго-восточном направлении по внутриквартальной границе земельных участков, пересекая земельные участки, до точки 61, расположенной вдоль красной линии застройки центральной пешеходной дороги в ЦПК «им.Горького»;

61-66 – от точки 61, расположенной вдоль красной линии застройки центральной пешеходной дороги в ЦПК «им.Горького», в юго-западном направлении вдоль красной линии застройки центральной пешеходной дороги в ЦПК «им.Горького» до точки 66, расположенной по красной линии застройки ул. Николая Ершова и границ земельного участка, на котором располагается ГТРК «Корстон»;

66-1 – от точки 66, расположенной по красной линии застройки ул. Николая Ершова и границ земельного участка, на котором располагается ГТРК «Корстон», в юго-западном по внутриквартальной границе земельных участков до точки 1, расположенной по красной линии застройки ул. Николая Ершова и границ земельного участка, на котором располагается ГТРК «Корстон».

Описание границ участков зоны регулирования застройки и хозяйственной деятельности с режимом «Б-14»

Зона регулирования застройки и хозяйственной деятельности с режимом «Б-14» состоит из одного участка.

Граница участка проходит:

1-4 – от точки 1, расположенной у стадиона в ЦПК «им. Горького» возле трибун, в северо-восточном направлении по границам размещения трибун до точки 4, расположенной у основания трибун в ЦПК «им. Горького»;

4-5 – от точки 4, расположенной у основания трибун стадиона в ЦПК «им. Горького», в юго-восточном направлении вдоль трибун стадиона в ЦПК «им. Горького» до точки 5, расположенной у центральной части трибун стадиона в ЦПК «им. Горького»;

5-12 – точки 5, расположенной у центральной части трибун в ЦПК «им. Горького», в северо-восточном направлении по границе земельного участка, пересекая ул. Вишневого, до точки 12, расположенной вдоль ограждения Арского кладбища и его кадастровых границ;

12-14 – от точки 12, расположенной вдоль ограждения Арского кладбища и его кадастровых границ, в юго-восточном направлении по красной линии ул. Вишневого и кадастровых границ Арского кладбища до точки 14, расположенной на кадастровой границе Арского кладбища, напротив католической часовни;

14-18 – от точки 14, расположенной на кадастровой границе Арского кладбища, напротив католической часовни, в северо-западном направлении,

пересекая развязку по ул. Вишневого, до точки 18, расположенной по красной линии застройки у центрального входа в ЦПК «им. Горького»;

18-20 – от точки 18, расположенной по красной линии застройки у центрального входа в ЦПК «им. Горького», в северо-восточном направлении вдоль красной линии застройки центральной пешеходной дороги в ЦПК «им. Горького» до точки 20, расположенной у центральной части трибун стадиона в ЦПК «им. Горького»;

20-1 – от точки 20, расположенной у центральной части трибун стадиона в ЦПК «им. Горького», в северо-западном направлении вдоль трибун стадиона в ЦПК «им. Горького» до точки 1, расположенной у стадиона в ЦПК «им. Горького» возле трибун.

Описание границ участков зоны регулирования застройки и хозяйственной деятельности с режимом «Б-15»

Зона регулирования застройки и хозяйственной деятельности с режимом «Б-15» состоит из одного участка.

Граница участка проходит:

1-28 – от точки 1, расположенной на внутриквартальной границе земельного участка, вдоль нечетной стороны ул. Николая Ершова, напротив ГТРК «Корстон», в юго-восточном направлении по внутриквартальной границе земельных участков, пересекая земельные участки, вдоль сквера напротив Арского кладбища, пересекая ул. Вишневого, ул. Николая Ершова, ул. Абжалилова, до точки 28, расположенной на внутриквартальной границе земельных участков, смежной с кадастровой границей железной дороги, напротив дома № 32/23 по ул. Абжалилова;

28-33 – от точки 28, расположенной на внутриквартальной границе земельных участков, смежной с кадастровой границей железной дороги, напротив дома № 32/23 по ул. Абжалилова, в юго-западном направлении по кадастровой границе железной дороги до точки 33, расположенной на кадастровой границе железной дороги, напротив дома № 37 ул. Лейтенанта Шмидта;

33-51 – от точки 33, расположенной на кадастровой границе железной дороги, напротив дома № 37 ул. Шмидта, в северо-западном направлении по внутриквартальной границе земельных участков, пересекая ул. Абжалилова, ул. Ветеринарную, ул. Товарищескую, ул. Зинина, вдоль ул. Академической до точки 51, расположенной у дома № 3 по ул. Вишневого;

51-57 – от точки 51, расположенной у дома № 3 по ул. Вишневого, в северо-западном направлении вдоль ул. Вишневого, пересекая ул. Николая Ершова, вдоль ул. Николая Ершова до точки 57, расположенной на внутриквартальной границе земельного участка, вдоль нечетной стороны ул. Николая Ершова, напротив ГТРК «Корстон»;

57-1 – от точки 57, расположенной на внутриквартальной границе земельного участка, вдоль нечетной стороны ул. Николая Ершова, напротив ГТРК «Корстон», в северо-восточном направлении по внутриквартальной

границе земельных участков до точки 1, расположенной на внутриквартальной границе земельного участка, вдоль нечетной стороны ул. Николая Ершова, напротив ГТРК «Корстон».

Описание границ участков зоны регулирования застройки и хозяйственной деятельности с режимом «Б-16»

Зона регулирования застройки и хозяйственной деятельности с режимом «Б-16» состоит из одного участка.

Граница участка проходит:

1-15 – от точки 1, расположенной на внутриквартальной границе земельного участка, в северо-восточном направлении по внутриквартальной границе земельных участков до точки 15, расположенной на внутриквартальной границе земельных участков, расположенных параллельно железной дороге;

15-21 – от точки 15, расположенной на внутриквартальной границе земельных участков, расположенных параллельно железной дороге, в юго-восточном направлении по внутриквартальной границе земельных участков, пересекая внутриквартальные земельные участки до точки 21, расположенной на кадастровой границе железной дороги;

21-30 – от точки 21, расположенной на кадастровой границе железной дороги, в юго-западном направлении по кадастровой границе железной дороги до точки 30, расположенной на внутриквартальной границе земельных участков, смежной с кадастровой границей железной дороги, напротив дома № 32/23 по ул. Абжалилова;

30-46 – от точки 30, расположенной на внутриквартальной границе земельных участков, смежной с кадастровой границей железной дороги, напротив дома № 32/23 по ул. Абжалилова, в северо-западном направлении, пересекая ул. Абжалилова, по внутриквартальным границам земельных участков, пересекая земельные участки, пересекая ул. Маленькую и ул. Николая Ершова, до точки 46, расположенной по ул. Николая Ершова у сквера, расположенного перед Арским кладбищем;

46-55 – от точки 46, расположенной по ул. Николая Ершова у сквера, расположенного перед Арским кладбищем, в северо-восточном направлении вдоль ул. Николая Ершова, по внутриквартальной границе земельных участков до точки 55, расположенной у здания № 25г по ул. Николая Ершова (АЗС №2) на внутриквартальной границе земельных участков;

55-70 – от точки 55, расположенной у здания № 25г по ул. Николая Ершова (АЗС № 2) на внутриквартальной границе земельных участков, в северо-западном направлении по внутриквартальной границе земельных участков, расположенных на территории зеленого массива «Немецкая Швейцария» до точки 70, расположенной на территории зеленого массива «Немецкая Швейцария»;

70-1 – от точки 70, расположенной на территории зеленого массива «Немецкая Швейцария», в северо-западном направлении по территории

зеленого массива «Немецкая Швейцария» до точки 1, расположенной на внутриквартальной границе земельного участка.

Описание границ участков зоны регулирования застройки и хозяйственной деятельности с режимом «Б-17»

Зона регулирования застройки и хозяйственной деятельности с режимом «Б-17» состоит из одного участка.

Граница участка проходит:

1-2 – от точки 1, расположенной на внутриквартальной границе земельного участка, в юго-восточном направлении до точки 2, расположенной на внутриквартальной границе земельных участков, напротив дома № 29В по ул. Николая Ершова;

2-6 – от точки 2, расположенной на внутриквартальной границе земельных участков, напротив дома № 29В по ул. Николая Ершова, в северо-восточном направлении, пересекая внутриквартальные границы земельных участков, до точки 6, расположенной на земельном участке, смежном к кадастровому участку железной дороги;

6-8 – от точки 6, расположенной на земельном участке, смежном с кадастровым участком железной дороги, в юго-восточном направлении по земельному участку, смежном с кадастровым участком железной дороги до точки 8, расположенной на внутриквартальной границе земельных участков напротив здания 3 29А по ул. Николая Ершова;

8-25 – от точки 8, расположенной на внутриквартальной границе земельных участков на против здания № 29А по ул. Николая Ершова, в северо-западном направлении по территории зеленого массива «Немецкая Швейцария» до точки 25, расположенной на внутриквартальной границе земельных участков напротив дома № 29В по ул. Николая Ершова;

25-1 – от точки 25, расположенной на внутриквартальной границе земельных участков напротив дома № 29В по ул. Николая Ершова, в северо-восточном направлении по внутриквартальной границе земельных участков до точки 1, расположенной на внутриквартальной границе земельного участка.

Описание границ участков зоны регулирования застройки и хозяйственной деятельности с режимом «Б-18»

Зона регулирования застройки и хозяйственной деятельности с режимом «Б-18» состоит из одного участка.

Граница участка проходит:

1-3 – от точки 1, расположенной на внутриквартальной границе земельного участка, в северо-восточном направлении до точки 3, расположенной на кадастровой границе железной дороги;

3-5 – от точки 3, расположенной на кадастровой границе железной дороги, в юго-восточном направлении по кадастровой границе железной

дороги до точки 5, расположенной на кадастровой границе железной дороги, выходящей к пересечению ул. Николая Ершова, ул. Красной Позииции, ул. Патриса Лумумбы;

5-11 – от точки 5, расположенной на кадастровой границе железной дороги, выходящей к пересечению ул. Николая Ершова, ул. Красной Позииции, ул. Патриса Лумумбы, в северо-западном направлении пересекая земельные участки, далее по внутриквартальной границе земельного участка до точки 11, расположенной на внутриквартальной границе земельных участков на против здания № 29А по ул. Николая Ершова;

11-16 – от точки 11, расположенной на внутриквартальной границе земельных участков на против здания № 29А по ул. Николая Ершова, в северо-западном направлении, параллельно железной дороге до точки 16, расположенной на внутриквартальной границе земельных участков, пересекая земельные участки, напротив дома № 29В по ул. Николая Ершова;

16-19 – от точки 16, расположенной на внутриквартальной границе земельных участков, пересекая земельные участки, напротив дома № 29В по ул. Николая Ершова, в северо-западном направлении по внутриквартальной границе земельных участков до точки 19, расположенной на территории земельного участка, расположенного на территории зеленого массива «Немецкая Швейцария»;

19-20 – от точки 19, расположенной на территории земельного участка, расположенного на территории зеленого массива «Немецкая Швейцария», в северо-восточном направлении по территории зеленого массива «Немецкая Швейцария» до точки 20, расположенной на территории зеленого массива «Немецкая Швейцария»;

20-21 – от точки 20, расположенной на территории зеленого массива «Немецкая Швейцария», в юго-восточном направлении по территории зеленого массива «Немецкая Швейцария» до точки 21, расположенной на территории зеленого массива «Немецкая Швейцария»;

21-22 – от точки 21, расположенной на территории зеленого массива «Немецкая Швейцария», в северном направлении до точки 22, расположенной на территории зеленого массива «Немецкая Швейцария»;

22-1 – от точки 22, расположенной на территории зеленого массива «Немецкая Швейцария», в северо-западном направлении по внутриквартальной границе земельных участков до точки 1, расположенной на внутриквартальной границе земельного участка.

Описание границ участков зоны регулирования застройки и хозяйственной деятельности с режимом «Б-19»

Зона регулирования застройки и хозяйственной деятельности с режимом «Б-19» состоит из двух участков.

Участок 1

1-2 – от точки 1, расположенной по красной линии застройки пересечения ул. Мартына Межлаука и ул. Ямской, в северо-восточном направлении по красной линии застройки до точки 2, расположенной по красной линии застройки ул. Мартына Межлаука возле дома № 39;

2-34 – от точки 2, расположенной по красной линии застройки ул. Мартына Межлаука, возле дома № 39, в юго-восточном направлении по внутриквартальной границе земельных участков, пересекая ул. Галиаскара Камала, до точки 34, расположенной на внутриквартальной границе земельного участка, примыкающего к участку со зданием общежития (дом № 66а);

34-75 – от точки 34, расположенной на внутриквартальной границе земельного участка, примыкающего к участку со зданием общежития (дом № 66а), в южном направлении по внутриквартальным границам земельных участков, пересекая ул. Татарстан, ул. Шарифа Камала, до точки 75, расположенной на центральной части ул. Шарифа Камала;

75-78 – от точки 75, расположенной на центральной части ул. Шарифа Камала, в северо-западном направлении по внутриквартальной границе земельных участков до точки 78, расположенной по кадастровой границе железной дороги;

78-89 – от точки 78, расположенной по кадастровой границе железной дороги, в северо-западном направлении по кадастровой границе железной дороги, вдоль ул. Шарифа Камала, пересекая ул. Татарстан, до точки 89, расположенной на внутриквартальной границе земельных участков;

89-103 – от точки 89, расположенной на внутриквартальной границе земельных участков, в северо-восточном направлении по красной линии застройки ул. Карима Тинчурина, далее по внутриквартальной границе земельных участков, пересекая ул. Карима Тинчурина и ул. Галиаскара Камала, до точки 103, расположенной по красной линии застройки ул. Галиаскара Камала у дома № 40 к2 по ул. Нариманова;

103-112 – от точки 103, расположенной по красной линии застройки ул. Галиаскара Камала у дома № 40 к2 по ул. Нариманова, в северо-западном направлении по внутриквартальной границе земельных участков до точки 112, расположенной по красной линии застройки ул. Мартына Межлаука у дома № 53 по ул. Мартына Межлаука;

112-1 – от точки 112, расположенной по красной линии застройки ул. Мартына Межлаука у дома № 53 по ул. Мартына Межлаука, в северо-восточном направлении по красной линии застройки по ул. Мартына Межлаука до точки 1, расположенной по красной линии застройки пересечения ул. Мартына Межлаука и ул. Ямской;

Участок 2

113-121 – от точки 113, расположенной по ул. Татарстан, через поворотную точку 114 по красной линии и кадастровой границе железной дороги в юго-восточном направлении до точки 121, расположенной по ул. Камиля Якуба;

121-123 – от точки 121, расположенной по ул. Камиля Якуба на границе внутриквартальной границе земельных участков, в юго-западном направлении по красной линии застройки нечетной стороне ул. Дулата Али до точки 123, расположенной по красной линии застройки ул. Дулата Али у дома № 41 по ул. Мазита Гафури;

123-124 – от точки 123, расположенной по красной линии застройки ул. Дулата Али у дома № 41 по ул. Мазита Гафури, в северо-западном направлении по красной линии застройки ул. Мазита Гафури до точки 124, расположенной на красной линии застройки ул. Мазита Гафури, напротив здания общежития д. № 7 по ул. Мазита Гафури;

124-146 – от точки 124, расположенной на красной линии застройки ул. Мазита Гафури, напротив здания общежития д. № 7 по ул. Мазита Гафури, в северо-восточном направлении по внутриквартальной границе земельных участков, пересекая ул. Зайцева, ул. Камиля Якуба, до точки 146, расположенной на внутриквартальной границе земельных участков и красной линии застройки, параллельно ул. Шарифа Камала;

146-149 – от точки 146, расположенной на внутриквартальной границе земельных участков и красной линии застройки, параллельно ул. Шарифа Камала, в северо-западном направлении по красной линии застройки и внутриквартальной границе земельных участков до точки 149, расположенной на красной линии застройки ул. Татарстан, у дома № 15 по ул. Девятаева;

149-113 – от точки 149, расположенной на красной линии застройки ул. Татарстан, у дома № 15 по ул. Девятаева, в северо-восточном направлении по передней части границ земельных участков до точки 113, расположенной по ул. Татарстан.

Описание границ участков зоны регулирования застройки и хозяйственной деятельности с режимом «Б-20»

Зона регулирования застройки и хозяйственной деятельности с режимом «Б-20» состоит из двух участков.

Участок 1

1-8 – от точки 1, расположенной на внутриквартальной границе земельного участка напротив здания фабрики по ул. Фаткуллина, в северо-восточном направлении по внутриквартальной границе земельного участка до точки 8, расположенной на внутриквартальной границе земельных участков, напротив дома № 152 ул. Габдуллы Тукая;

8-18 – от точки 8, расположенной на внутриквартальной границе земельных участков, напротив дома № 152 ул. Габдуллы Тукая, в юго-восточном направлении по внутриквартальной границе земельного участка до точки 18, расположенной по красной линии застройки у дома № 152 по ул. Габдуллы Тукая;

18-25 – от точки 18, расположенной по красной линии застройки у дома № 152 по ул. Габдуллы Тука, в юго-восточном направлении по красной линии застройки ул. Габдуллы Тукая, пересекая ул. Братьев Петряевых, до точки 25, расположенной на внутриквартальной границе земельных участков у пересечения ул. Технической, ул. Габдуллы Тукая, ул. Братьев Петряевых;

25-36 – от точки 25, расположенной на внутриквартальной границе земельных участков у пересечения ул. Технической, ул. Габдуллы Тукая, ул. Братьев Петряевых, в юго-западном направлении вдоль красной линии застройки ул. Братьев Петряевых, пересекая ул. Производственную, до точки 36, расположенной на красной линии застройки пересечения ул. Братьев Петряевых и ул. Производственной;

36-38 – от точки 36, расположенной на красной линии застройки пересечения ул. Братьев Петряевых и ул. Производственной, в северо-западном направлении по красной линии ул. Производственной до точки 38, расположенной на красной линии застройки ул. Производственной напротив дома № 5;

38-40 – от точки 38, расположенной на красной линии застройки ул. Производственной напротив дома № 5, в северо-восточном направлении по внутриквартальным границам земельных участков до точки 40, расположенной на границе внутриквартальных земельных участках;

40-45 – от точки 40, расположенной на границе внутриквартальных земельных участках, в северо-западном направлении по внутриквартальным границам земельных участков до точки 45, расположенной на границе внутриквартальных земельных участках;

45-1 – от точки 45, расположенной на границе внутриквартальных земельных участках, в северо-восточном направлении до точки 1, расположенной на внутриквартальной границе земельного участка напротив здания фабрики по ул. Фаткуллина;

Участок 2

46-49 – от точки 46, расположенной на границе внутриквартальных земельных участках у дома № 51 по ул. Татарстан, в юго-восточном направлении по границе внутриквартальных земельных участков до точки 49, расположенной на внутриквартальной границе земельного участка;

49-55 – от точки 49, расположенной на внутриквартальной границе земельного участка, в северо-восточном направлении по границе внутриквартальных земельных участков до точки 55, расположенной на внутриквартальной границе земельного участка напротив дома № 43а по ул. Татарстан;

55-91 – от точки 55, расположенной на внутриквартальной границе земельного участка напротив дома № 43а ул. Татарстан, в юго-восточном направлении по внутриквартальным границам земельных участков, параллельно ул. Нура Баяна до точки 91, расположенной по красной линии застройки ул. Ахтямова у дома № 23 по ул. Карима Тинчурина;

91-110 – от точки 91, расположенной по красной линии застройки ул. Ахтямова у дома № 23 по ул. Карима Тинчурина, в юго-западном

направлении по красной линии застройки ул. Ахтямова до точки 110, расположенной по красной линии, напротив стадиона «Электрон» по ул. Карима Тинчурина;

110-111 – от точки 110, расположенной по красной линии, напротив стадиона «Электрон» по ул. Карима Тинчурина, в северо-западном направлении, пересекая земельные участки внутри квартала, до точки 111, расположенной напротив дома № 53а по ул. Татарстан - кафе «Волжанка»;

111-46 – от точки 111, расположенной напротив дома № 53а по ул. Татарстан - кафе «Волжанка», в северо-восточном направлении по внутриквартальным границам земельных участков до точки 46, расположенной на границе внутриквартальных земельных участках у дома № 51 по ул. Татарстан.

Описание границ участков зоны регулирования застройки и хозяйственной деятельности с режимом «Б-21»

Зона регулирования застройки и хозяйственной деятельности с режимом «Б-21» состоит из трех участков.

Участок 1

1-3 – от точки 1, расположенной на внутриквартальном земельном участке на углу дома по ул. Галиаскара Камала, в северо-восточном направлении по внутриквартальным границам земельных участков до точки 3, расположенной на внутриквартальной границе земельного участка рядом с домом по ул. Нариманова;

3-14 – от точки 3, расположенной на внутриквартальной границе земельного участка рядом с домом по ул. Нариманова, в юго-восточном направлении по внутриквартальным границам земельных участков до точки 14, расположенной по красной линии застройки по ул. Нариманова;

14-24 – от точки 14, расположенной по красной линии застройки по ул. Нариманова, в юго-восточном направлении по красной линии ул. Нариманова, пересекая ул. Татарстан, далее по красной линии застройки ул. Сары Садыковой до точки 24, расположенной по красной линии застройки у дома № 4 ул. Сары Садыковой;

24-31 – от точки 24, расположенной по красной линии застройки у дома № 4 ул. Сары Садыковой, в юго-западном направлении по внутриквартальным границам земельных участков до точки 31, расположенной на красной линии застройки ул. Исмаила Гаспринского;

31-40 – от точки 31, расположенной на красной линии застройки ул. Исмаила Гаспринского, в юго-восточном направлении по красной линии застройки ул. Исмаила Гаспринского до точки 40, расположенной на красной линии застройки ул. Ахтямова, параллельно ул. Исмаила Гаспринского;

40-41 – от точки 40, расположенной на красной линии застройки ул. Ахтямова, параллельно ул. Исмаила Гаспринского, в юго-западном направлении по красной линии застройки ул. Ахтямова до точки 41,

расположенной по красной линии застройки ул. Ахтямова, напротив дома № 23;

41-76 – от точки 41, расположенной по красной линии застройки ул. Ахтямова, напротив дома № 23, в северо-западном направлении по внутриквартальным границам земельных участков до точки 76, расположенной, на внутриквартальной границе земельных участков, вдоль ул. Фатыха Карима, напротив дома №4 3а по ул. Татарстан;

76-82 – от точки 76, расположенной, на внутриквартальной границе земельных участков, вдоль ул. Фатыха Карима, напротив дома № 43а по ул. Татарстан, в юго-западном направлении по внутриквартальным границам земельных участков до точки 82, расположенной на красной линии, напротив ул. Карима Тинчурина;

82-112 – от точки 82, расположенной на красной линии, напротив ул. Карима Тинчурина, в северном направлении по внутриквартальным границам земельных участков, пересекая ул. Татарстан, ул. Крайнюю, пересекая красные линии, до точки 112, расположенной на внутриквартальной границе земельного участка;

112-1 – от точки 112, расположенной на внутриквартальной границе земельного участка, в северо-восточном направлении до точки 1, расположенной на внутриквартальном земельном участке на углу дома по ул. Галиаскара Камала;

Участок 2

113-127 – от точки 113, расположенной по границе основания здания гуманитарного корпуса Казанского Федерального Университета, в северо-восточном направлении и далее по периметру здания гуманитарного корпуса Казанского Федерального Университета до точки 127, расположенной на углу гуманитарного корпуса Казанского Федерального Университета;

127-112 – от точки 127, расположенной на углу гуманитарного корпуса Казанского Федерального Университета, в северо-восточном направлении до точки 113, расположенной по границе основания здания гуманитарного корпуса Казанского Федерального Университета;

Участок 3

128-135 – от точки 128, расположенной по границе основания здания физического корпуса Казанского Федерального Университета, в северо-восточном направлении и далее по периметру здания физического корпуса Казанского Федерального Университета до точки 135, расположенной на границе основания физического корпуса Казанского Федерального Университета;

135-128 – от точки 135, расположенной на границе основания физического корпуса Казанского Федерального Университета, в северо-восточном направлении до точки 128, расположенной по границе основания здания физического корпуса Казанского Федерального Университета.

Описание границ участков зоны регулирования застройки и хозяйственной деятельности с режимом «Б-22»

Зона регулирования застройки и хозяйственной деятельности с режимом «Б-22» состоит из одного участка.

Граница участка проходит:

1-24 – от точки 1, расположенной на внутриквартальном земельном участке, в северо-восточном направлении, по внутриквартальным границам земельных участков, по красной линии застройки ул. Ахтямова до точки 24, расположенной на красной линии застройки четной стороны ул. Ахтямова, на центральной части ул. Исмаила Гаспринского;

24-54 – точки 24, расположенной на красной линии застройки четной стороны ул. Ахтямова, на центральной части ул. Исмаила Гаспринского, в юго-восточном направлении по внутриквартальным границам земельных участков до точки 54, расположенной на красной линии застройки ул. Салиха Сайдашева;

54-61 – от точки 54, расположенной на красной линии застройки ул. Салиха Сайдашева, в юго-западном направлении по красной линии застройки ул. Салиха Сайдашева, пересекая ул. Красного Пожарника, ул. Салиха Сайдашева, ул. Яшляр, ул. Шарифа Камала, до точки 61, расположенной по красной линии застройки четной стороны ул. Шарифа Камала;

61-77 – от точки 61, расположенной по красной линии застройки четной стороны ул. Шарифа Камала, в северо-восточном направлении по внутриквартальным границам земельных участков, а также пересекая внутриквартальные земельные участки до точки 77, расположенной на внутриквартальном земельном участке;

77-1 – от точки 77, расположенной на внутриквартальном земельном участке, в северо-восточном направлении до точки 1, расположенной на внутриквартальном земельном участке.

Описание границ участков зоны регулирования застройки и хозяйственной деятельности с режимом «Б-23»

Зона регулирования застройки и хозяйственной деятельности с режимом «Б-23» состоит из одного участка.

Граница участка проходит:

1-15 – от точки 1, расположенной на красной линии застройки ул. Ахтямова, в юго-западном направлении по внутриквартальной границе земельного участка до точки 15, расположенной на красной линии застройки ул. Сары Садыковой;

15-17- от точки 15, расположенной на красной линии застройки ул. Сары Садыковой, в юго-восточном направлении по красной линии застройки ул. Сары Садыковой до точки 17, расположенной на красной линии застройки четной стороне ул. Сары Садыковой, на пересечении с ул. Салиха Сайдашева;

17-19 – от точки 17, расположенной на красной линии застройки четной стороне ул. Сары Садыковой, на пересечении с ул. Салиха Сайдашева, в юго-западном направлении по красной линии застройки нечетной стороне ул. Салиха Сайдашева до точки 19, расположенной на красной линии застройки ул. Салиха Сайдашева, между домами № 15 и № 17;

19-42 – от точки 19, расположенной на красной линии застройки ул. Салиха Сайдашева, между домами № 15 и № 17, в северо-западном направлении по внутриквартальным границам земельных участков до точки 42, расположенной на границе земельного участка, напротив дома по ул. Ахтямова;

42-46 – от точки 42, расположенной на границе земельного участка, напротив дома по ул. Ахтямова, по внутриквартальной границе земельного участка до точки 46, расположенной на внутриквартальной границе земельного участка, напротив дома № 48б;

46-1 – от точки 46, расположенной на внутриквартальной границе земельного участка, напротив дома № 48б, в северо-западном направлении по внутриквартальной границе земельного участка до точки 1, расположенной на красной линии застройки ул. Ахтямова.

Описание границ участков зоны регулирования застройки и хозяйственной деятельности с режимом «Б-24»

Зона регулирования застройки и хозяйственной деятельности с режимом «Б-24» состоит из одного участка.

Граница участка проходит:

1-3 – от точки 1, расположенной на красной линии ул. Дулата Али, в северо-восточном направлении по красной линии застройки ул. Дулата Али до точки 3, расположенной на красной линии застройки по ул. Камиля Якуба;

3-10 – от точки 3, расположенной на красной линии застройки по ул. Камиля Якуба, в юго-восточном направлении по кадастровым границам железной дороги до точки 10, расположенной на пересечении кадастровой границы железной дороги и ул. Ирек;

10-13 – от точки 10, расположенной на пересечении кадастровой границы железной дороги и ул. Ирек, в юго-западном направлении вдоль центральной части ул. Ирек до точки 13, расположенной напротив дома № 1 по ул. Ирек;

13-27 – от точки 13, расположенной напротив дома № 1 по ул. Ирек, в северном направлении, пересекая внутриквартальные земельные участки, ул. Кызыл Татарстан, по красной линии ул. Мазита Гафури, пересекая ул. Гафури, вдоль передней границы земельного участка нечетной стороны ул. Сазита Гафури до точки 27, расположенной на углу дома № 41 по ул. Мазита Гафури;

27-1 – от точки 27, расположенной на углу дома № 41 по ул. Мазита Гафури, в северо-восточном направлении вдоль дома № 41 по ул. Мазита

Гафури, в северо-западном направлении по передней части границы земельного участка д. № 41 по ул. Мазита Гафури до точки 1, расположенной на красной линии ул. Дулата Али.

Описание границ участков зоны регулирования застройки и хозяйственной деятельности с режимом «Б-25»

Зона регулирования застройки и хозяйственной деятельности с режимом «Б-25» состоит из одного участка.

Граница участка проходит:

1-19 – от точки 1, расположенной на внутриквартальной границе земельного участка, в северо-восточном направлении по внутриквартальной границе земельного участка, пересекая ул. Яшляр, до точки 19, расположенной на красной линии застройки ул. Производственной;

19-21 – от точки 19, расположенной на красной линии застройки ул. Производственной, в юго-восточном направлении по красной линии застройки ул. Производственной до точки 21, расположенной по красной линии на пересечении ул. Производственной и ул. Братьев Петряевых;

21-27 – от точки 21, расположенной по красной линии на пересечении ул. Производственной и ул. Братьев Петряевых, в юго-западном направлении по красной линии застройки до точки 27, расположенной на пересечении красных линий застройки ул. Братьев Петряевых и ул. Ново-Вахитовской;

27-39 – от точки 27, расположенной на пересечении красных линий застройки ул. Братьев Петряевых и ул. Ново-Вахитовской, в северо-западном направлении по красной линии и границе земельного участка до точки 39, расположенной, на внутриквартальной границе земельного участка;

39-1 – от точки 39, расположенной, на внутриквартальной границе земельного участка, в северо-восточном направлении по внутриквартальной границе земельного участка до точки 1, расположенной на внутриквартальной границе земельного участка.

Описание границ участков зоны регулирования застройки и хозяйственной деятельности с режимом «Б-26»

Зона регулирования застройки и хозяйственной деятельности с режимом «Б-26» состоит из двух участков.

Участок 1

1-13 – от точки 1, расположенной вблизи дома № 11 по ул. Мазита Гафури, в юго-восточном направлении вдоль границ железной дороги и ул. Пригородной до точки 13, расположенной на пересечении ул. Пригородной и ул. Лебедева;

13-18 – от точки 13, расположенной на пересечении ул. Пригородной, ул. Холмовой и ул. Лебедева, в западном направлении по центральной части ул. Пригородной и ул. Юл Урам, пересекая ул. Холмовую, ул. Шевченко,

ул. Тракторную, ул. Волнистую, ул. Лесную, ул. Комбайнерскую, до точки 18, расположенной на центральной части ул. Юл Урам, между домами № 2а и № 2 по ул. Комбайнерской;

18-19 – от точки 18, расположенной на центральной части ул. Юл Урам, между домами № 2а и № 2 по ул. Комбайнерской, в северном направлении, пересекая внутриквартальные земельные участки, до точки 19, расположенной напротив дома № 1а по ул. Ирек;

19-24 – от точки 19, расположенной напротив дома № 1а по ул. Ирек, в северо-восточном направлении по внутриквартальной границе земельного участка до точки 24, расположенной на внутриквартальной границе земельного участка у склада по ул. Ирек;

24-34 – от точки 24, расположенной на внутриквартальной границе земельного участка у склада по ул. Ирек, в северо-западном направлении по внутриквартальным границам земельных участков до точки 34, расположенной на внутриквартальной границе земельного участка напротив дома № 16 по ул. Ирек;

34-36 – от точки 34, расположенной на внутриквартальной границе земельного участка напротив дома № 16 по ул. Ирек, в северо-западном направлении по внутриквартальной границе земельного участка до точки 36, расположенной на внутриквартальной границе земельного участка ул. Мазита Гафури;

36-1 – от точки 36, расположенной на внутриквартальной границе земельного участка ул. Мазита Гафури, в северном направлении до точки 1, расположенной вблизи дома № 11 по ул. Мазита Гафури;

Участок 2

37-53 – от точки 37, расположенной на пересечении ул. Камиля Якуба и ул. Ирек, в северо-восточном направлении, пересекая ул. Шарифа Камала, ул. Ново-Вахитовскую, по границам земельных участков, вдоль красной линии ул. Братьев Петряевых до точки 53, расположенной на красной линии четной стороны ул. Братьев Петряевых;

53-65 – от точки 53, расположенной на красной линии четной стороны ул. Братьев Петряевых, в юго-восточном направлении по внутриквартальным границам земельных участков, а также пересекая внутриквартальные земельные участки, ул. Братьев Петряевых, ул. Ватутина, Вахитовский переулок, до точки 65, расположенной вдоль кадастровой границы железной дороги;

65-81 – от точки 65, расположенной вдоль кадастровой границы железной дороги, в северо-западном направлении вдоль железной дороги, дома № 41 по ул. Ватутина, ГСК Вахитова по ул. Тимер Юл, вдоль домов № 51, 59 по ул. Шариф Камала, домов по ул. Ирек до точки 81, расположенной на пересечении ул. Камиля Якуба и ул. Ирек;

81-37 – от точки 81, расположенной на пересечении ул. Камиля Якуба и ул. Ирек, в северо-западном направлении вдоль ул. Камиля Якуба по нечетной стороне до точки 37, расположенной на пересечении ул. Камиля Якуба и ул. Ирек.

Описание границ участков зоны регулирования застройки и хозяйственной деятельности с режимом «Б-27»

Зона регулирования застройки и хозяйственной деятельности с режимом «Б-27» состоит из двух участков.

Участок 1

1-2 – от точки 1, расположенной по четной стороне ул. Братьев Петряевых на красной линии, в юго-восточном направлении, пересекая ул. Братьев Петряевых, до точки 2, расположенной на нечетной стороне ул. Братьев Петряевых на красной линии;

2-12 – от точки 2, расположенной на нечетной стороне ул. Братьев Петряевых на красной линии, в северо-восточном направлении вдоль красной линии застройки ул. Братьев Петряевых до точки 12, расположенной на границе земельного участка в месте пересечения ул. Братьев Петряевых и ул. Габдуллы Тукая;

12-15 – от точки 12, расположенной на границе земельного участка в месте пересечения ул. Братьев Петряевых и ул. Габдуллы Тукая, в южном направлении по красной линии застройки ул. Габдуллы Тукая до точки 15, расположенной по красной линии застройки пересечения ул. Габдуллы Тукая и ул. Братьев Петряевых;

15-16 – от точки 15, расположенной по красной линии застройки пересечения ул. Габдуллы Тукая и ул. Братьев Петряевых, в юго-западном направлении по красной линии застройки до точки 15, расположенной по красной линии ул. Братьев Петряевых напротив складов;

16-20 – от точки 15, расположенной по красной линии пересечения ул. Братьев Петряевых, ул. Ватутина и ул. Гассара, напротив складов, в юго-восточном направлении вдоль красной линии по четной стороне ул. Гассара, пересекая ул. Гассара, по красной линии ул. Гассара до точки 20, расположенной по красной линии ул. Гассара по четной стороне;

20-33 – от точки 20, расположенной по красной линии ул. Гассара на четной стороне, в юго-западном направлении по красной линии ул. Гассара до точки 33, расположенной на границе внутриквартальной границе земельного участка по ул. Тимер Юл;

33-42 – от точки 33, расположенной на границе внутриквартальной границе земельного участка по ул. Тимер Юл, в северном направлении по внутриквартальным границам земельных участков, а также пересекая границы земельных участков, до точки 42, расположенной на красной линии застройки на четной стороне ул. Братьев Петряевых;

42-1 – от точки 42, расположенной на красной линии застройки на четной стороне ул. Братьев Петряевых, по северо-восточном направлении вдоль красной линии застройки по четной стороне ул. Братьев Петряевых до точки 1, расположенной на четной стороне ул. Братьев Петряевых на красной линии;

Участок 2

43 – 50 – от точки 43, расположенной на красной линии нечетной стороны ул. Лебедева, в юго-восточном и северо-восточном направлениях вдоль красной линии ул. Лебедева до точки 50, расположенной на красной линии по нечетной стороне ул. Лебедева;

50-52 – от точки 50, расположенной на красной линии по нечетной стороне ул. Лебедева, в юго-восточном направлении вдоль красной линии по нечетной стороне ул. Лебедева до точки 52, расположенной по красной линии ул. Лебедева по нечетной стороне, на пересечении ул. Лебедева и ул. Пригородной;

52-54 – от точки 52, расположенной по красной линии ул. Лебедева по нечетной стороне, в юго-западном направлении по красной линии застройки ул. Пригородной по четной стороне до точки 54, расположенной по наружной границе земельного участка по ул. Пригородной;

54-43 – от точки 54, расположенной по наружной границе земельного участка по ул. Пригородной, в северо-западном направлении вдоль ул. Пригородной до точки 43, расположенной на красной линии нечетной стороны ул. Лебедева.

Описание границ участков зоны регулирования застройки и хозяйственной деятельности с режимом «Б-28»

Зона регулирования застройки и хозяйственной деятельности с режимом «Б-28» состоит из одного участка.

Граница участка проходит:

1-3 – от точки 1, расположенной на границе Кремлевской набережной и вновь формируемом земельном участке, смежном с ул. Батурина, в восточном направлении вдоль красной линии Кремлевской набережной до точки 3, расположенной на красной линии застройки ул. Кремлевской набережной, параллельно Дворцу Земледельца;

3-23 – от точки 3, расположенной на красной линии застройки ул. Кремлевской набережной, параллельно Дворцу Земледельца, в юго-западном направлении ломанная линия вдоль сквера им. Гумилева до пересечения с ул. Батурина до точки 23, расположенной на передней части границы земельного участка;

23-39 – от точки 23, расположенной на передней части границы земельного участка, в северо-восточном направлении вдоль ул. Батурина до точки 39, расположенной на границе Кремлевской набережной и вновь формируемом земельном участке, смежном с ул. Батурина;

39-1 – от точки 39, расположенной на границе Кремлевской набережной и вновь формируемом земельном участке, смежном с ул. Батурина, в северо-восточном направлении вдоль границы Кремлевской набережной и вновь формируемого земельного участка до точки 1, расположенной на границе Кремлевской набережной и вновь формируемом земельном участке, смежном с ул. Батурина.

Описание границ участков зоны регулирования застройки и хозяйственной деятельности с режимом «Б-29»

Зона регулирования застройки и хозяйственной деятельности с режимом «Б-29» состоит из трех участков.

Участок 1

1-5 – от точки 1, расположенной на границе внутриквартального земельного участка у котельной по ул. Ново-Кремлевской, в северо-восточном направлении по внутриквартальным земельным участкам ул. Ново-Кремлевской до точки 5, расположенной на внутриквартальной границе земельных участков;

5-6 – от точки 5, расположенной на внутриквартальной границе земельных участков, в юго-западном направлении до точки 6, расположенной по внутриквартальной границе земельного участка автомойки по ул. Ташаяк;

6-7 – от точки 6, расположенной по внутриквартальной границе земельного участка автомойки по ул. Ташаяк, в юго-западном направлении по внутриквартальным границам земельных участков ул. Ташаяк до точки 7, расположенной на красной линии застройки ул. Саид-Галеева;

7-8 – от точки 7, расположенной на красной линии застройки ул. Саид-Галеева, в северо-западном направлении по красной линии застройки ул. Саид-Галеева до точки 8, расположенной на красной линии застройки ул. Саид-Галеева;

8-1 – от точки 8, расположенной на красной линии застройки ул. Саид-Галиева, в северо-восточном направлении по внутриквартальной границе земельного участка до точки 1, расположенной на границе внутриквартального земельного участка у котельной по ул. Ново-Кремлевской;

Участок 2

9-13 – от точки 9, расположенной по красной линии ул. Кремлевской набережной и на границе земельного участка, юго-западнее спортивного объекта «Манеж», в юго-восточном направлении по внутриквартальной границе земельного участка до точки 13, расположенной на внутриквартальной границе земельного участка ул. Ново-Кремлевской;

13-14 – от точки 13, расположенной на внутриквартальной границе земельного участка ул. Ново-Кремлевской, в юго-западном направлении до точки 14, расположенной на красной линии застройки ул. Саид-Галеева;

14-20 – от точки 14, расположенной на красной линии застройки ул. Саид-Галеева, в северо-западном направлении по красной линии застройки ул. Саид-Галеева до точки 20, расположенной на красной линии застройки ул. Кремлевской набережной и на границе земельного участка;

20-1 – от точки 20, расположенной на красной линии застройки ул. Кремлевской набережной и на границе земельного участка, в северо-восточном направлении по красной линии застройки ул. Кремлевской набережной и по границе земельного участка до точки 9, расположенной по

красной линии ул. Кремлевской набережной и на границе земельного участка;

Участок 3

21-22 – от точки 21, расположенной по красной линии застройки ул. Некрасова, в северо-восточном направлении по красной линии застройки ул. Некрасова до точки 22, расположенной красной линии застройки ул. Некрасова;

22-23 – от точки 22, расположенной красной линии застройки ул. Некрасова, в южном направлении по красной линии застройки до точки 23, расположенной на красной линии застройки у границы подножия холма памятника Муллауру Вахитову;

23-24 – от точки 23, расположенной на красной линии застройки у границы подножия холма памятника Муллауру Вахитову, в западном направлении по границе подножия холма памятника Муллауру Вахитову до точки 24, расположенной у границы подножия холма памятника Муллауру Вахитову;

24-1 – от точки 24, расположенной у границы подножия холма памятника Муллауру Вахитову, в северо-западном направлении по границе подножия холма памятника Муллауру Вахитову до точки 21, расположенной по красной линии застройки ул. Некрасова.

Описание границ участков зоны регулирования застройки и хозяйственной деятельности с режимом «Б-30»

Зона регулирования застройки и хозяйственной деятельности с режимом «Б-30» состоит из двух участков.

Участок 1

1-3 – от точки 1, расположенной по красной линии застройки на пересечении ул. Меридианной и ул. Сибгата Хакима, в восточном направлении по красной линии застройки до точки 3, расположенной на красной линии застройки ул. Сибгата Хакима;

3-6 – от точки 3, расположенной на красной линии застройки ул. Сибгата Хакима, в юго-западном направлении по красной линии застройки и границам вновь формируемым земельным участкам до точки 6, расположенной на красной линии застройки и границе вновь формируемых земельных участков;

6-8 – от точки 6, расположенной на красной линии застройки и границе вновь формируемых земельных участков, в западном направлении до точки 8, расположенной по красной линии застройки и границе вновь формируемых земельных участков;

8-10 – от точки 8, расположенной по красной линии застройки и границе вновь формируемых земельных участков, в северо-западном направлении по красной линии застройки и границе вновь формируемых

земельных участков до точки 10, расположенной на границе вновь формируемых земельных участков;

10-1 – от точки 10, расположенной на границе вновь формируемых земельных участков, в северном направлении по границе вновь формируемых земельных участков до точки 1, расположенной по красной линии застройки на пересечении ул. Меридианной и ул. Сибгата Хакима;

Участок 2

11-12 – от точки 11, расположенной на вновь формируемой набережной правого берега р. Казанки, в северо-восточном направлении по границе вновь формируемого земельного участка до точки 12, расположенной по красной линии застройки параллельно спортивному объекту «Батыр»;

12-42 – от точки 12, расположенной по красной линии застройки параллельно спортивному объекту «Батыр», в юго-восточном направлении по красной линии застройки, параллельно мосту «Миллениум» до точки 42, расположенной на оконечности вновь формируемой набережной правого берега р. Казанки;

42-11 – от точки 42, расположенной на оконечности вновь формируемой набережной правого берега р. Казанки, в северо-западном направлении по красной линии застройки до точки 11, расположенной на вновь формируемой набережной правого берега р. Казанки.

Описание границ участков зоны регулирования застройки и хозяйственной деятельности с режимом «Б-31»

Зона регулирования застройки и хозяйственной деятельности с режимом «Б-31» состоит из одного участка.

Граница участка проходит:

1-2 – от точки 1, расположенной вдоль сформированной Кремлевской набережной по левому берегу р. Казанки, в восточном направлении по границе Кремлевской набережной до точки 2, расположенной по границам вновь формируемых земельных участков;

2-3 – от точки 2, расположенной по границам вновь формируемых земельных участков, в южном направлении до точки 3, расположенной на границе вновь формируемого земельного участка и сквера им. Фукса;

3-35 – от точки 3, расположенной на границе вновь формируемого земельного участка и Фуксовского сквера, в северо-западном направлении вдоль границы Фуксовского сквера до точки 35, расположенной на границе вновь формируемого земельного участка и границы сформированной Кремлевской набережной по левому берегу р. Казанки;

35-1 – от точки 35, расположенной на границе вновь формируемого земельного участка и границы сформированной Кремлевской набережной по левому берегу р. Казанки, в северо-восточном направлении по границам сформированной Кремлевской набережной по левому берегу р. Казанки и

вновь формируемого земельного участка до точки 1, расположенной вдоль сформированной Кремлевской набережной по левому берегу р. Казанки.

Описание границ участков зоны регулирования застройки и хозяйственной деятельности с режимом «Б-32»

Зона регулирования застройки и хозяйственной деятельности с режимом «Б-32» состоит из одного участка.

Граница участка проходит:

1-2 – от точки 1, расположенной на красной линии застройки ул. Сибгата Хакима, в северо-восточном направлении вдоль красной линии застройки до точки 2, расположенной на красной линии ул. Сибгата Хакима;

2-3 – от точки 2, расположенной на красной линии ул. Сибгата Хакима, в юго-восточном направлении по красной линии и границе вновь формируемой набережной вдоль правого берега р. Казанки до точки 3, расположенной по красной линии и границе вновь формируемой набережной вдоль правого берега р. Казанки;

3-48 – от точки 3, расположенной на красной линии и границе вновь формируемой набережной вдоль правого берега р. Казанки, в северо-восточном и юго-восточном направлениях вдоль красной линии и границе вновь формируемой набережной вдоль правого берега р. Казанки до точки 48, расположенной на красной линии и границе вновь формируемой набережной вдоль правого берега р. Казанки;

48-58 – от точки 48, расположенной на красной линии и границе вновь формируемой набережной вдоль правого берега р. Казанки, в юго-западном направлении вдоль красной линии и границе вновь формируемой набережной вдоль правого берега р. Казанки до точки 58, расположенной на красной линии и границе вновь формируемой набережной вдоль правого берега р. Казанки;

58-85 – от точки 58, расположенной на красной линии и границе вновь формируемой набережной вдоль правого берега р. Казанки, в северо-западном направлении по красной линии и границе вновь формируемой набережной вдоль правого берега р. Казанки до точки 85, расположенной на красной линии и границе вновь формируемой набережной вдоль правого берега р. Казанки;

85-87 – от точки 85, расположенной на красной линии и границе вновь формируемой набережной вдоль правого берега р. Казанки, в западном направлении по красной линии до точки 87, расположенной на красной линии и границе вновь формируемой набережной вдоль правого берега р. Казанки;

87-1 – от точки 87, расположенной на красной линии и границе вновь формируемой набережной вдоль правого берега р. Казанки, в северном направлении по границам вновь формируемым земельным участкам до точки 1, расположенной на красной линии застройки ул. Сибгата Хакима.

Описание границ участков зоны регулирования застройки и хозяйственной деятельности с режимом «Б-33»

Зона регулирования застройки и хозяйственной деятельности с режимом «Б-33» состоит из трех участков.

Участок 1

1-2 – от точки 1, расположенной по красной линии нечетной стороны ул. Чистопольской у угла дома № 1 по ул. Фатыха Амирхана, в восточном направлении вдоль красной линии застройки ул. Чистопольской до точки 2, расположенной по нечетной стороне застройки ул. Чистопольской вдоль красной линии застройки напротив дома № 67;

2-10 – от точки 2, расположенной по нечетной стороне застройки ул. Чистопольской вдоль красной линии застройки напротив дома № 67, в южном направлении, пересекая ул. Чистопольскую, по внутриквартальным границам земельных участков до точки 10, расположенной у дома № 58 по ул. Сибгата Хакима;

10-14 – от точки 10, расположенной у дома № 58 по ул. Сибгата Хакима, по внутриквартальным границам земельных участков через поворотные точки в юго-западном направлении, южном направлении, восточном направлении, южном направлении до точки 14, расположенной на одной из внутриквартальных границ земельных участков;

14-15 – от точки 14, расположенной на одной из внутриквартальных границ земельных участков, в западном направлении по внутриквартальной границе земельного участка до точки 15, расположенной на красной линии застройки ул. Фатыха Амирхана;

15-20 – от точки 15, расположенной на красной линии застройки ул. Фатыха Амирхана, в северном направлении вдоль красной линии застройки ул. Фатыха Амирхана до точки 20, расположенной по красной линии четной стороны ул. Чистопольской у угла дома № 60 по ул. Чистопольской;

20-1 – от точки 20, расположенной по красной линии четной стороны ул. Чистопольской у угла дома № 60 по ул. Чистопольской, в северном направлении перпендикулярно ул. Чистопольской до точки 1, расположенной по красной линии нечетной стороны ул. Чистопольской у угла дома № 1 по ул. Фатыха Амирхана;

Участок 2

21-33 – от точки 21, расположенной на границе вновь формируемых земельных участков, в юго-восточном направлении по внутриквартальным и вновь формируемым границам земельных участков до точки 33, расположенной на пересечении внутриквартальных границ вновь формируемых земельных участков и набережных вдоль правого берега р. Казанки;

33-37 – от точки 33, расположенной на пересечении внутриквартальных границ вновь формируемых земельных участков и

набережной вдоль правого берега р. Казанки, в западном направлении по границе вновь формируемой набережной вдоль правого берега р. Казанки до точки 37, расположенной на пересечении внутриквартальных границах вновь формируемых земельных участков и набережной вдоль правого берега р. Казанки;

37-38 – от точки 37, расположенной на пересечении внутриквартальных границах вновь формируемых земельных участков и набережной вдоль правого берега р. Казанки, в северо-западном направлении по внутриквартальным границам вновь формируемых земельных участков и набережной вдоль правого берега р. Казанки до точки 38, расположенной на пересечении внутриквартальных границах вновь формируемых земельных участков и набережной вдоль правого берега р. Казанки;

37-21 – от точки 38, расположенной на пересечении внутриквартальных границах вновь формируемых земельных участков и набережной вдоль правого берега р. Казанки, в северо-западном направлении по внутриквартальным границам вновь формируемых земельных участков и набережной вдоль правого берега р. Казанки до точки 21, расположенной на пересечении внутриквартальных границах вновь формируемых земельных участков и набережной вдоль правого берега р. Казанки;

Участок 3

39-41 – от точки 39, расположенной на пересечении внутриквартальных границах вновь формируемых земельных участков и набережной вдоль правого берега р. Казанки, в восточном направлении по границам внутриквартальных границах вновь формируемых земельных участков и набережной вдоль правого берега р. Казанки до точки 41, расположенной по красной линии застройки ул. Фатыха Амирхана;

41-45 – от точки 41, расположенной по красной линии застройки ул. Фатыха Амирхана, в юго-восточном направлении по красной линии вдоль ул. Фатыха Амирхана до точки 45, расположенной на красной линии застройки ул. Фатыха Амирхана;

45-47 – от точки 45, расположенной на красной линии застройки ул. Фатыха Амирхана, в юго-западном направлении по границе вновь формируемых земельных участков до точки 47, расположенной на пересечении границах вновь формируемых земельных участков и набережной вдоль правого берега р. Казанки;

47-65 – от точки 47, расположенной на пересечении границах вновь формируемых земельных участков и набережной вдоль правого берега р. Казанки, в северо-западном направлении по границам вновь формируемых земельных участков и набережной вдоль правого берега р. Казанки до точки 65, расположенной на границе вновь формируемых земельных участков и набережной вдоль правого берега р. Казанки;

65-39 – от точки 65, расположенной на границе вновь формируемых земельных участков и набережной вдоль правого берега р. Казанки, в северо-западном направлении по границам вновь формируемых земельных участков и набережной вдоль правого берега р. Казанки до точки 39, расположенной

на пересечении внутриквартальных границах вновь формируемых земельных участков и набережной вдоль правого берега р. Казанки.

Описание границ участков зоны регулирования застройки и хозяйственной деятельности с режимом «Б-34»

Зона регулирования застройки и хозяйственной деятельности с режимом «Б-34» состоит из одного участка.

Граница участка проходит:

1-14 – от точки 1, расположенной на нечетной стороне по ул. Сибгата Хакима, напротив ледового дворца (д. № 42 по ул. Сибгата Хакима), в юго-восточном направлении по красной линии застройки вдоль ул. Сибгата Хакима до точки 14, расположенной на пересечении ул. Сибгата Хакима и ул. Фатыха Амирхана по красной линии застройки;

14-20 – от точки 14, расположенной на пересечении ул. Сибгата Хакима и ул. Фатыха Амирхана по красной линии застройки, в южном направлении по красной линии ул. Фатыха Амирхана до точки 20, расположенной на пересечении ул. Фатыха Амирхана и границы вновь формируемой набережной р. Казанки;

20-33 – от точки 20, расположенной на пересечении ул. Фатыха Амирхана и границы вновь формируемой набережной р. Казанки, в северо-западном направлении по границе вновь формируемых земельных участков смежных к вновь формируемой набережной правого берега р. Казанки до точки 33, расположенной на пересечении границ вновь формируемых земельных участков и смежных к ним вновь формируемой набережной правого берега р. Казанки;

33-49 – от точки 33, расположенной на пересечении границ вновь формируемых земельных участков и смежных к ним вновь формируемой набережной правого берега р. Казанки, в северо-западном направлении по границе вновь формируемой набережной вдоль правого берега р. Казанки до точки 49, расположенной на границе вновь формируемой набережной вдоль правого берега р. Казанки;

49-51 – от точки 49, расположенной на границе вновь формируемой набережной вдоль правого берега р. Казанки, в южном направлении по внутриквартальной границе земельного участка и по границе вновь формируемой набережной вдоль правого берега р. Казанки до точки 51, расположенной на границе вновь формируемой набережной вдоль правого берега р. Казанки;

51-53 – от точки 51, расположенной на границе вновь формируемой набережной вдоль правого берега р. Казанки, в западном направлении по границе вновь формируемой набережной вдоль правого берега р. Казанки и границе земельного участка до точки 53, расположенной на границе

земельного участка вдоль границы вновь формируемой набережной вдоль правого берега р. Казанки;

53-54 – от точки 53, расположенной на границе земельного участка, расположенного вдоль границы вновь формируемой набережной вдоль правого берега р. Казанки, в северном направлении по границе земельного участка вдоль границы вновь формируемой набережной вдоль правого берега р. Казанки до точки 54, расположенной по внутриквартальным границам вновь формируемым границам земельных участков, смежных к границам вновь формируемых парков;

54-60 – от точки 54, расположенной по внутриквартальным границам вновь формируемым границам земельных участков, смежных к границам вновь формируемых парков, в северо-восточном направлении по границе вновь формируемых земельных участков до точки 60, расположенной на внутриквартальной границе земельных участков;

60-1 – от точки 60, расположенной на внутриквартальной границе земельных участков, в северном направлении по внутриквартальной границе земельного участка до точки 1, расположенной на нечетной стороне по ул. Сибгата Хакима, напротив ледового дворца (д. № 42 по ул. Сибгата Хакима).

Описание границ участков зоны регулирования застройки и хозяйственной деятельности с режимом «Б-35»

Зона регулирования застройки и хозяйственной деятельности с режимом «Б-35» состоит из двух участков.

Участок 1

1-4 - от точки 1, расположенной по красной линии застройки и на границе земельного участка, на пересечении ул. Некрасова и ул. Катановский переулок, в северо-восточном направлении вдоль красной линии застройки до точки 4, расположенной на внутриквартальной границе земельного участка у дома № 24 по ул. Некрасова;

4-15 – от точки 4, расположенной на внутриквартальной границе земельного участка у дома № 24 по ул. Некрасова, по внутриквартальной границе земельного участка в юго-восточном направлении до точки 15, расположенной на красной линии застройки по ул. Бутлерова;

15-20 – от точки 15, расположенной на красной линии застройки по ул. Бутлерова, в юго-западном направлении вдоль красной линии застройки до точки 20, расположенной на красной линии застройки и на границе земельного участка у дома № 7 по ул. Бутлерова;

20-27 – от точки 20, расположенной на красной линии застройки и на границе земельного участка у дома № 7 по ул. Бутлерова, в северо-западном направлении по внутриквартальной границе земельного участка мимо дома № 7 по ул. Бутлерова, до точки 27, расположенной на красной линии застройки по ул. Некрасова;

27-1 – от точки 27, расположенной на красной линии застройки по ул. Некрасова, по красной линии застройки в восточном направлении до точки 1, расположенной по красной линии застройки и на границе земельного участка, на пересечении ул. Некрасова и пер. Катановского;

Участок 2

28-29 – от точки 28, расположенной на передней части границы земельного участка ул. Щапова, в северо-восточном направлении по передней части границы земельного участка, вдоль ул. Щапова до точки 29, расположенной на передней части границы земельного участка по ул. Щапова;

29-31 – от точки 29, расположенной на передней части границы земельного участка по ул. Щапова, в северном направлении до красной линии застройки, далее по красной линии застройки, вдоль ул. Щапова до точки 31, расположенной на красной линии застройки ул. Щапова;

31-46 – от точки 31, расположенной на красной линии застройки ул. Щапова, в южном направлении по внутриквартальной границе земельных участков до точки 46, расположенной на внутриквартальной границе земельного участка на углу дома № 9 по ул. Некрасова;

46-55 – от точки 46, расположенной на внутриквартальной границе земельного участка на углу дома № 9 по ул. Некрасова, в восточном направлении по внутриквартальной границе земельного участка до точки 55, расположенной на центральной части ул. Катановский переулок;

55-58 – от точки 55, расположенной на центральной части ул. Катановский переулок, в юго-западном направлении по центральной части ул. Катановский переулок до точки 58, расположенной на пересечении ул. Катановский переулок и ул. Некрасова центральной части ул. Катановский переулок;

58-60 – от точки 58, расположенной на пересечении ул. Катановский переулок и ул. Некрасова, центральной части ул. Катановский переулок, в юго-западном направлении по красной линии застройки вдоль ул. Некрасова до точки 60, расположенной на пересечении ул. Некрасова и ул. Пушкина по красным линиям у дома № 8 со стороны ул. Некрасова;

60-61 – от точки 60, расположенной на пересечении ул. Некрасова и ул. Пушкина по красным линиям у дома № 8 со стороны ул. Некрасова, в северо-западном направлении вдоль красной линии пересечения ул. Пушкина и ул. Некрасова до точки 61, расположенной по красной линии застройки ул. Пушкина у дома № 8;

61-63 – от точки 61, расположенной по красной линии застройки ул. Пушкина у дома № 8, в северо-восточном направлении по красной линии застройки ул. Пушкина до точки 63, расположенной у домов № 10, 12 по ул. Пушкина;

63-64 – от точки 63, расположенной у домов № 10, 12 по ул. Пушкина, в юго-восточном направлении по внутриквартальным границам земельных участков до точки 63, расположенной у дома № 10а по ул. Профессорский переулок;

64-28 – от точки 63, расположенной у дома № 10а по пер. Профессорскому, в северном направлении по внутриквартальным границам земельных участков до точки 28, расположенной на передней части границы земельного участка ул. Щапова.

Описание границ участков зоны регулирования застройки и хозяйственной деятельности с режимом «Б-36»

Зона регулирования застройки и хозяйственной деятельности с режимом «Б-36» состоит из одного участка.

Граница участка проходит:

1-2 – от точки 1, расположенной на внутриквартальной границе земельного участка у дома № 29 а по ул. Пушкина, по внутриквартальной границе земельного участка в северо-восточном направлении до точки № 2, расположенной на внутриквартальной границе земельного участка;

2-5 – от точки 2, расположенной на внутриквартальной границе земельного участка, в юго-восточном направлении вдоль внутриквартальной границы земельного участка до точки 5, расположенной по красной линии ул. Профессора Нужина;

2-7 – от точки 2, расположенной по красной линии ул. Профессора Нужина, по красной линии ул. Профессора Нужина в юго-западном направлении до точки 7, расположенной по красной линии ул. Профессора Нужина, у дома № 7;

7-9 – от точки 7, расположенной по красной линии ул. Профессора Нужина, у дома № 7, по внутриквартальной границе земельного участка в северо-западном направлении до точки 9, расположенной на внутриквартальной границе земельного участка;

9-1 – от точки 9, расположенной на внутриквартальной границе земельного участка, в северо-западном направлении по внутриквартальной границе земельного участка до точки 1, расположенной на внутриквартальной границе земельного участка у дома № 29а по ул. Пушкина.

Описание границ участков зоны регулирования застройки и хозяйственной деятельности с режимом «В-1-1»

Зона регулирования застройки и хозяйственной деятельности с режимом «В-1-1» состоит из двадцать двух участков.

Участок 1

1-2 – от точки 1, расположенной на пересечении ул. Галиаскара Камала и ул. Николая Столбова, по красной линии ул. Николая Столбова до точки 2, расположенной около здания № 2 по ул. Николая Столбова;

2-5 – от точки 2 в юго-восточном направлении, расположенной по ул. Московской, около здания № 55 по ул. Московской;

5-7 – от точки 5 в юго-западном направлении до точки 7, расположенной на пересечении улиц Галиаскара Камала и Московской;

7-1 – от точки 7, расположенной на пересечении ул. Галиаскара Камала и ул. Московской, по красной линии улицы ул. Галиаскара Камала до точки 1, расположенной на пересечении ул. Галиаскара Камала и ул. Николая Столбова;

Участок 2

8-11 – от точки 8, расположенной около здания № 64 по ул. Габдуллы Тукая, в северо-западном направлении, пересекая ул. Габдуллы Тукая далее по внутриквартальной границе земельных участков до точки 11, расположенной на пересечении границ земельных участков около здания № 14/67 по ул. Фатыха Карима;

11-13 – от участков до точки 11 по внутриквартальной границе земельных участков в юго-восточном направлении до точки 13, расположенной по ул. Фатыха Карима на углу здания № 14/67 по ул. Фатыха Карима;

13-14 – от точки 13 в юго-восточном направлении пересекая ул. Фатыха Карима и внутриквартальной границе, до точки 14, расположенной на пересечении внутриквартальных границ земельных участков около здания № 11 по ул. Фатыха Карима;

14-20 – от точки 14 в юго-западном направлении по внутриквартальным границам земельных участков, пересекая ул. Габдуллы Тукая, до точки 20, расположенной на пересечении границ внутриквартальных границ земельных участков около здания № 72 по ул. Габдуллы Тукая;

20-26 – от точки 20 в юго-западном направлении по внутриквартальным границам земельных участков, пересекая ул. Фатыха Карима, до точки 26, расположенной на пересечении границ внутриквартальных границ земельных участков около здания № 64 по ул. Габдуллы Тукая;

26-8 – от точки 26 в северо-западном направлении до точки 8, расположенной около здания № 64 по ул. Габдуллы Тукая;

Участок 3

27-29 – от точки 27 расположенной на пересечении ул. Бурхана Шахиди и ул. Чернышевского около дома № 7 по ул. Чернышевского, в северо-восточном направлении вдоль ул. Бурхана Шахиди до точки 29, расположенной на пересечении ул. Бурхана Шахиди и ул. Тази Гиззата около дома № 11 по ул. Бурхана Шахиди;

29-32 – от точки 29 в юго-восточном направлении вдоль ул. Тази Гиззатта до точки 32, расположенной на пересечении ул. Бурхана Шахиди и ул. Тази Гиззата около дома № 18 по ул. Бурхана Шахиди;

32-37 – от точки 32 в юго-западном направлении вдоль ул. Бурхана Шахиди до точки 38, расположенной на пересечении ул. Бурхана Шахиди и ул. Чернышевского;

37-27 – от точки 37 в северо-западном направлении вдоль ул. Чернышевского до точки 27, расположенной на пересечении ул. Бурхана Шахиди и ул. Чернышевского около дома № 7 по ул. Чернышевского;

Участок 4

38-40 – от точки 38 в северо-восточном направлении вдоль ул. Бурхана Шахиди до точки 40, расположенной на пересечении ул. Бурхана Шахиди и ул. Межлаук напротив здания № 16 по ул. Бурхана Шахиди;

40-41 – от точки 40, в юго-восточном направлении до точки 41, расположенной на пересечении ул. Бурхана Шахиди и ул. Межлаук напротив дома № 24 по ул. Бурхана Шахиди;

41-43 – от точки 41 в юго-западном направлении вдоль ул. Бурхана Шахиди до точки 43, расположенной на пересечении ул. Тази Гиззата и ул. Бурхана Шахиди;

43-38 – от точки 43 в северо-западном направлении вдоль ул. Тази Гиззата до точки 39, расположенной на пересечении ул. Бурхана Шахиди и ул. Тази Гиззата;

Участок 5

44-47 – от точки 44, расположенной по ул. Фаткуллина около дома № 36 по ул. Фаткуллина, в северо-западном направлении по красной линии улицы Фаткуллина до точки 47, расположенной на пересечении улиц Фаткуллина и Производственной ;

47-54 – от точки 47 в северо-восточном направлении по ул. Производственной до точки 54, расположенной на пересечении ул. Производственной и ул. Фаткуллина около дома № 17 по ул. Фаткуллина;

54-59 – от точки 54 в юго-восточном направлении по ул. Фаткуллина до точки 59, расположенной на пересечении ул. Фаткуллина и ул. Шарифа Камала;

59-63 – от точки 59 в юго-западном направлении вдоль ул. Шарифа Камала до точки 64, расположенной по ул. Фаткуллина около дома № 39/11 по ул. Фаткуллина;

64-44 – от точки 64 в северо-западном направлении по ул. Фаткуллина до точки 44, расположенной по ул. Фаткуллина около дома № 36 по ул. Фаткуллина;

Участок 6

65-66 – от точки 65 в северо-западном направлении по ул. Факуллина до точки 66, расположенной на пересечении ул. Фаткуллина и ул. Сары Садыковой;

66-72 – от точки 66 в северо-восточном направлении вдоль ул. Сары Садыковой до точки 72, расположенной на пересечении ул. Фаткуллина и ул. Сары Садыковой около дома № 152 по ул. Сары Садыковой;

72-76 – от точки 72 в юго-восточном направлении по ул. Фаткуллина до точки 76, расположенной на пересечении ул. Фаткуллина и ул. Производственной напротив Азимовской мечети;

76-82 – от точки 76 в юго-западном направлении вдоль ул. Производственной до точки 82, расположенной по ул. Фаткуллина около дома № 16 по ул. Фаткуллина;

82-65 – от точки 82 в северо-западном направлении по ул. Фаткуллина до точки 65, расположенной на пересечении ул. Фаткуллина и ул. Красного Пожарника;

Участок 7

83-84 – от точки 83, расположенной на пересечении ул. Николая Ершова и транспортной развязки на мост «Миллениум», в северо-западном направлении вдоль ограждения Арского кладбища до точки 84, расположенной на внутриквартальной границе напротив здания № 25 по ул. Николая Ершова;

84-87 – от точки 84 в северо-восточном направлении по внутриквартальной границе до точки 87, расположенной на пересечении ул. Николая Ершова и ул. Абжалилова напротив дома № 32/23 по ул. Абжалилова;

87-93 – от точки 87 в юго-восточном направлении вдоль ул. Николая Ершова до точки 93, расположенной на пересечении ул. Николая Ершова и ул. Зинина напротив здания № 2/14 по ул. Зинина;

93-83 – от точки 93 в юго-западном направлении вдоль транспортной развязки до точки 83, расположенной на пересечении ул. Николая Ершова и транспортной развязки на мост «Миллениум»;

Участок 8

94-97 – от точки 94, расположенной по ул. Карла Маркса на углу здания № 72 по ул. Карла Маркса, в северо-восточном направлении вдоль ул. Карла Маркса до точки 97, расположенной на пересечении ул. Карла Маркса и ул. Горького;

97-103 – от точки 97 в юго-восточном направлении вдоль ул. Горького до точки 103, расположенной по ул. Горького на пересечении границ земельных участков;

103-116 – от точки 103 в северо-западном направлении по внутриквартальным границам земельных участков до точки 116, расположенной на внутриквартальной территории около здания № 72 по ул. Карла Маркса;

116-94 – от точки 116 в северо-западном направлении по внутриквартальным границам земельных участков до точки 94, расположенной по ул. Карла Маркса на углу здания № 72 по ул. Карла Маркса;

Участок 9

117-118 – от точки 117, расположенной на пересечении ул. Большой Красной и ул. Толстого, напротив здания № 68/25 по ул. Большой Красной, в северо-восточном направлении вдоль ул. Большой Красной до точки 118,

расположенной на пересечении улиц ул. Большой Красной и ул. Толстого, напротив здания № 14 по ул. Толстого (Суворовское училище);

118-119 – от точки 118 в северо-восточном направлении вдоль ул. Толстого до точки 119, расположенной на пересечении ул. Карла Маркса и ул. Толстого напротив здания № 65 по ул. Карла Маркса;

119-120 – от точки 119 в юго-западном направлении вдоль ул. Карла Маркса до точки 120, расположенной на пересечении ул. Карла Маркса и ул. Толстого, напротив здания № 63/25 по ул. Карла Маркса;

120-117 – от точки 120 в северо-западном направлении вдоль ул. Толстого до точки 117, расположенной на пересечении ул. Большой Красной и ул. Толстого, напротив здания № 68/25 по ул. Большой Красной;

Участок 10

121-123 – от точки 121, расположенной на пересечении ул. Николая Ершова и ул. Маленькой на углу здания № 26а по ул. Николая Ершова, в южном направлении вдоль ул. Маленькой до точки 123, расположенной на пересечении ул. Маленькой и внутриквартального проезда;

123-124 – от точки 123 в юго-западном направлении вдоль внутриквартального проезда до точки 124, расположенной на пересечении ул. Николая Ершова и внутриквартального проезда;

124-121 – от точки 124 в северо-западном направлении вдоль ул. Николая Ершова до точки 121, расположенной на пересечении ул. Николая Ершова и ул. Маленькой на углу здания № 26а по ул. Николая Ершова;

Участок 11

125-129 – от точки 125, расположенной на пересечении ул. Николая Ершова и ул. Чехова, напротив здания № 76 по ул. Карла Маркса, в северо-восточном направлении вдоль ул. Николая Ершова до точки 129, расположенной на пересечении ул. Николая Ершова и ул. Чехова, напротив здания № 2/1 по ул. Чехова;

129-133 – от точки 129 в юго-восточном направлении вдоль ул. Чехова до точки 133, расположенной на пересечении ул. Чехова и внутриквартальными границами земельных участков и напротив здания № 1А по ул. Лейтенанта Шмидта;

133-134 – от точки 133 в юго-западном направлении по внутриквартальным границам земельных участков до точки 134, расположенной по ул. Чехова напротив здания № 6 по ул. Чехова;

134-135 – от точки 134 в северо-западном направлении вдоль ул. Чехова до точки 135, расположенной по ул. Чехова, напротив здания № 2а по ул. Чехова;

135-125 – от точки 134 в северо-западном направлении вдоль ул. Чехова до точки 125, расположенной на пересечении ул. Николая Ершова и ул. Чехова, напротив здания № 76 по ул. Карла Маркса;

Участок 12

136-137 – от точки 136, расположенной по пл. Султан-Галиева, напротив комплекса НКЦ «Казань», в северо-восточном направлении вдоль

пл. Султан-Галиева до точки 137, расположенной на пересечении пл. Султан-Галиева и ул. Пушкина;

137-138 – от точки 137 в северо-восточном направлении вдоль ул. Пушкина до точки 138, расположенной на пересечении ул. Пушкина и внутриквартального проезда в сторону ул. Касаткина, напротив здания № 78 по ул. Пушкина;

138-139 – от точки 138 в юго-западном направлении вдоль внутриквартального проезда до точки 139, расположенной на пересечении внутриквартальных проездов в сторону пл. Султан-Галиева и ул. Касаткина;

139-136 – от точки 139 в северо-западном направлении вдоль внутриквартального проезда в сторону пл. Султан-Галиева до точки 136, расположенной по пл. Султан-Галиева, напротив комплекса НКЦ «Казань»;

Участок 13

140-142 – от точки 140, расположенной на пересечении внутриквартальной границы и Кремлевской набережной, в северо-восточном направлении по внутриквартальной границе до точки 142, расположенной, на пересечении внутриквартальной границы и Кремлевской набережной;

142-143 – от точки 142 в северо-восточном направлении вдоль набережной р. Казанки до точки 143, расположенной на пересечении границы сквера и набережной р. Казанки;

143-152 – от точки 143 в северо-восточном направлении вдоль набережной р. Казанки до точки 152, расположенной на пересечении набережной, сквера и границ вновь сформированного земельного участка;

152-154 – от точки 152 по внутриквартальным границам земельных участков и пл. Султан-Галиева до точки 154, расположенной на пересечении пл. Султан-Галиева и ул. Малой Красной;

154-157 – от точки 154 в юго-западном направлении, вдоль смотровой площадки за НКЦ «Казань» до точки 157, расположенной на внутриквартальной границе, на пересечении границ сквера и смотровой площадки за НКЦ «Казань»;

157-158 – от точки 157 в северо-восточном направлении вдоль смотровой площадки за НКЦ «Казань» до точки 158, расположенной на пересечении границ сквера и смотровой площадки за НКЦ «Казань»;

158-159 – от точки 158, в северо-западном направлении вдоль западной стороны смотровой площадки НКЦ «Казань» до точки 159, расположенной перед спуском с смотровой площадки на ул. Подлужную;

159-161 – от точки 159, расположенной перед спуском с смотровой площадки на ул. Подлужную, вдоль спуска до точки 161, расположенной на пересечении внутриквартального проезда и ул. Подлужной;

161-163 – от точки 161 в северо-западном направлении по внутриквартальному проезду в сторону набережной р. Казанки до точки 163, расположенной на пересечении двух внутриквартальных проездов;

163-140 – от точки 163 в северо-западном направлении по внутриквартальному проезду в сторону набережной р. Казанки до точки 140,

расположенной на пересечении внутриквартальной границы и Кремлевской набережной;

Участок 14

164-168 – от точки 164, расположенной на Кремлевской набережной, в северо-западном направлении вдоль Кремлевской набережной с поворотом на пл. Тысячелетия до точки 168, расположенной на пересечении Кремлевской набережной и пл. Тысячелетия;

168-170 – от точки 168 в юго-восточном направлении вдоль площади Тысячелетия до точки 170, расположенной на пересечении границ пл. Тысячелетия и границ цирка;

170-164 – от точки 170 в юго-западном направлении по внутриквартальным границам земельных участков до точки 164, расположенной на Кремлевской набережной;

Участок 15

153-200 – от точки 153, расположенной на внутриквартальном проезде, обеспечивающем проезд от пл. Султан-Галиева до ул. Саммера, в северо-восточном направлении вдоль проезда до точки 200, расположенной на пересечении внутриквартального проезда и ул. Жуковского;

200-204 – от точки 200 в юго-восточном направлении вдоль ул. Жуковского до точки 204, расположенной на пересечении улиц Жуковского и Адамюка;

204-206 – от точки 204 в юго-западном направлении вдоль ул. Адамюка до точки 206, расположенной на пересечении ул. Адамюка и ул. Малой Красной;

206-208 – от точки 206 в северном направлении вдоль ул. Малой Красной до точки 208, расположенной на пересечении пл. Султан-Галиева и ул. Малой Красной;

208-153 – от точки 208 в северо-восточном направлении, вдоль внутриквартального проезда до точки 171, расположенной на внутриквартальном проезде, обеспечивающем проезд от пл. Султан-Галиева до ул. Саммера;

Участок 16

209-211 – от точки 209, расположенной на пересечении ул. Театральной и ул. Большой Красной, в северо-восточном направлении вдоль ул. Большой Красной до точки 211, расположенной на пересечении ул. Большой Красной и ул. Пушкина;

211-212 – от точки 211 в юго-восточном направлении вдоль ул. Пушкина до точки 212, расположенной на пересечении пл. Свободы и ул. Карла Маркса;

212-214 – от точки 212 в юго-западном направлении вдоль площади Свободы до точки 214, расположенной на пересечении пл. Свободы и ул. Театральной;

214-215 – от точки 214 в северо-западном направлении вдоль ул. Театральной до точки 215, расположенной по ул. Театральной;

215-209 – от точки 215 в северо-западном направлении вдоль ул. Театральной до точки 209, расположенной на пересечении ул. Театральной и ул. Большой Красной;

Участок 17

216-219 – от точки 216, расположенной по ул. Ташаяк, в северо-западном направлении вдоль ул. Ташаяк до точки 219, расположенной на пересечении ул. Ташаяк и ул. Лево-Булачной;

219-220 – от точки 219 в северо-восточном направлении вдоль ул. Лево-Булачной до точки 220, расположенной по ул. Лево-Булачной напротив комплекса «Пирамида»;

220-222 – от точки 220 в юго-восточном направлении вдоль внутриквартальной границы до точки 222, расположенной на пересечении внутриквартальной границы и ул. Московской;

222-223 – от точки 222 в юго-западном направлении вдоль ул. Московской до точки 223, расположенной на пересечении ул. Московской и ул. Ташаяк;

223-216 – от точки 223 в северо-западном направлении вдоль ул. Ташаяк до точек 216, расположенной по ул. Ташаяк;

Участок 18

224-225 – от точки 224, расположенной на пересечении внутриквартальных проездов около здания № 55а по ул. Большой Красной, в северо-восточном направлении вдоль внутриквартального проезда до точки 225, расположенной на пересечении внутриквартального проезда и пер. Саначина;

225-226 – от точки 225 в юго-восточном направлении вдоль пер. Саначина до точки 226, расположенной на пересечении пер. Саначина и ул. Большой Красной;

226-229 – от точки 226 в юго-западном направлении вдоль ул. Большой Красной до точки 229, расположенной на пересечении ул. Большой Красной и внутриквартального проезда напротив здания № 55 по ул. Большой Красной;

229-224 – от точки 229 в северо-западном направлении вдоль внутриквартального проезда до точки 224, расположенной на пересечении внутриквартальных проездов около здания № 55а по ул. Большой Красной;

Участок 19

230-232 – от точки 230, расположенной на пересечении улиц Лобачевского и Дзержинского, напротив здания № 27/6 по ул. Дзержинского, в северо-восточном направлении вдоль ул. Дзержинского до точки 232, расположенной на пересечении улиц Дзержинского и Пушкина;

232-242 – от точки 232 в юго-восточном направлении по внутриквартальной границе до точки 242, расположенной вдоль внутриквартального проезда напротив спуска с территории Университета;

242-243 – от точки 242 в юго-западном направлении вдоль внутриквартального проезда до точки 243, расположенной на пересечении

внутриквартального проезда и ул. Лобачевского, напротив дома № 20 по ул. Лобачевского;

243-230 – от точки 243 в северо-западном направлении вдоль ул. Лобачевского до точки 230, расположенной на пересечении ул. Лобачевского и ул. Дзержинского, напротив здания № 27/6 по ул. Дзержинского;

Участок 20

244-246 – от точки 244, расположенной на пересечении ул. Щапова и Кочетова переулка, в северо-восточном направлении вдоль ул. Щапова до точки 246, расположенной по ул. Щапова напротив дома № 21 по ул. Щапова;

246-274 – от точки 246 в северо-восточном направлении по внутриквартальной границе до точки 274, расположенной на внутриквартальной территории напротив дома № 29 по ул. Некрасова;

274-294 – от точки 274 в юго-восточном направлении по внутриквартальной границе до точки 294, расположенной на внутриквартальной территории напротив дома № 15а по ул. Некрасова;

294-299 – от точки 294 в юго-западном направлении по внутриквартальной границе до точки 299, расположенной по пер. Кочетовому напротив дома № 3 по пер. Кочетовому;

299-302 – от точки 299 в северо-западном направлении по внутриквартальной границе до точки 302, расположенной по пер. Кочетовому напротив дома № 9 по ул. Щапова;

302-244 – от точки 302, расположенной по пер. Кочетовому напротив дома № 9 по ул. Щапова, вдоль пер. Кочетова до точки 244, расположенной на пересечении ул. Щапова и пер. Кочетова;

Участок 21

303-312 – от точки 303, расположенной по ул. Некрасова, напротив здания № 8 по ул. Пушкина, в северо-восточном направлении по внутриквартальной границе земельных участков до точки 312, расположенной на внутриквартальной территории до точки 312, расположенной на внутриквартальной территории напротив здания № 7 по ул. Бутлерова;

312-319 – от точки 312 в северо-восточном направлении до точки 312, расположенной на внутриквартальной территории напротив здания № 7 по ул. Бутлерова;

319-321 – от точки 312 в юго-восточном направлении, вдоль ул. Бутлерова до точки 321, расположенной по ул. Бутлерова напротив здания № 4 по ул. Бутлерова (КФИ);

321-327 – от точки 321 в юго-западном направлении по ул. Бутлерова до точки 327, расположенной на пересечении улиц Бутлерова, Некрасова и Тихомирнова;

327-303 – от точки 327 в северо-западном направлении до точки 303, расположенной по ул. Некрасова, напротив здания № 8 по ул. Пушкина;

Участок 22

330-346 – от точки 330, расположенной на внутриквартальной территории, напротив дома № 20 по ул. Лобачевского, в северо-восточном направлении по внутриквартальным границам земельных участков до точки 346, расположенной по ул. Профессора Нужина напротив дома № 29 по ул. Пушкина;

346-348 – от точки 346 в юго-восточном направлении вдоль ул. Профессора Нужина до точки 348, расположенной по ул. Профессора Нужина, напротив здания № 4 по ул. Профессора Нужина;

348-351 – от точки 348, в юго-западном направлении по внутриквартальной границе до точки 351, расположенной на внутриквартальной территории напротив здания № 1/37 по ул. Профессора Нужина;

351-354 – от точки 351 в северо-западном направлении по внутриквартальной границе до точки 354, расположенной по ул. Кремлевской;

354-355 – от точки 354 в юго-западном направлении вдоль ул. Кремлевской до точки 355, расположенной по ул. Кремлевской;

355-358 – от точки 355 в северо-западном направлении по внутриквартальной границе до точки 358, расположенной по ул. Профессора Нужина напротив здания № 1/37 по ул. Профессора Нужина;

358-360 – от точки 358 в северо-восточном направлении по внутриквартальной границе до точки 360, расположенной по ул. Профессора Нужина напротив УНИКСа;

360-362 – от точки 360 в юго-восточном направлении вдоль ул. Профессора Нужина до точки 362, расположенной на пересечении ул. Кремлевской и ул. Университетской;

362-363 – от точки 362 в юго-западном направлении вдоль ул. Кремлевской до точки 363, расположенной по ул. Кремлевской на углу здания № 33 по ул. Кремлевской;

363-364 – от точки 363 в северо-западном направлении по внутриквартальной границе вдоль земельного участка Национальной библиотеки до точки 364, расположенной на внутриквартальной границе;

364-365 – от точки 364 в юго-западном направлении до точки 365, расположенной углу здания Институт языка и литературы РТ;

365-375 – от точки 365 в северо-западном направлении по внутриквартальной границе до точки 376, расположенной на внутриквартальной территории;

375-330 – от точки 376 в северо-западном направлении по внутриквартальной границе до точки 330, расположенной на внутриквартальной территории, напротив дома № 20 по ул. Лобачевского;

Внутренние границы участка проходят:

377-378 – от точки 377, расположенной на пересечении бокового (западного) и главного фасадов Гуманитарного корпуса КФУ, вдоль главного его входа до точки 378, на пересечении главного и бокового (восточного) фасадов Гуманитарного корпуса КФУ;

378-386 – от точки 378, расположенной на пересечении главного и бокового (восточного) фасадов Гуманитарного корпуса КФУ, вдоль бокового (восточного) фасада Гуманитарного корпуса КФУ до точки 386, расположенной на пересечении восточного и северного боковых фасадов Гуманитарного корпуса КФУ;

386-388 – от точки 386, расположенной на пересечении восточного и северного боковых фасадов Гуманитарного корпуса Казанского государственного университета, вдоль северного его фасада до точки 388, расположенной на пересечении северного и западного боковых фасадов Гуманитарного корпуса Казанского государственного университета;

388-390 – от точки 388, расположенной на пересечении северного и западного боковых фасадов Гуманитарного корпуса КФУ, вдоль западного его фасада до точки 390, расположенной на пересечении бокового (западного) и главного фасадов Гуманитарного корпуса КФУ;

390-377 – от точки 390, расположенной на пересечении бокового (западного) и главного фасадов Гуманитарного корпуса КФУ, вдоль главного его фасада до точки 377, расположенной на пересечении бокового (западного) и главного фасадов Гуманитарного корпуса КФУ.

Описание границ участков зоны регулирования застройки и хозяйственной деятельности с режимом «В-1-2»

Зона регулирования застройки и хозяйственной деятельности с режимом «В-1-2» состоит из одного участка.

Граница участка проходит:

1-50 – от точки 1, расположенной на ул. Альфреда Халикова (набережная вдоль р. Волги), напротив Кремлевской набережной, в северо-восточном направлении вдоль железной дороги до точки 50, расположенной на внутриквартальной территории;

50-51 – от точки 50, расположенной на внутриквартальной территории, в юго-западном направлении в сторону Речного порта до точки 51, расположенной на внутриквартальной территории около до дома № 19 по ул. Альфреда Халикова (набережная);

51-110 – от точки 51, расположенной на внутриквартальной территории около до дома № 19 по ул. Альфреда Халикова, вдоль ул. Альфреда Халикова (набережной р. Волги) до точки 110, расположенной по ул. Альфреда Халикова, напротив Кремлевской набережной через железную дорогу;

110-1 – от точки 110 до точки 1, расположенной на ул. Альфреда Халикова (набережная вдоль р. Волги) по ул. Альфреда Халикова.

Описание границ участков зоны регулирования застройки и хозяйственной деятельности с режимом «В-2-1»

Зона регулирования застройки и хозяйственной деятельности с режимом «В-2-1» состоит из шести участков.

Участок 1

1-12 – от точки 1, расположенной по ул. Поперечно-Подлужной, напротив существующих гаражей, в северо-западном направлении вдоль ул. Поперечно-Подлужной до точки 12, расположенной на внутриквартальной территории;

12-21 – от точки 12 в юго-западном направлении по внутриквартальной границе земельных участков до точки 21, расположенной на внутриквартальной территории вблизи дома № 58 по ул. Подлужной;

21-32 – от точки 21 в северо-западном направлении по внутриквартальной границе земельных участков до точки 32, расположенной около транспортной магистрали напротив дома № 64 по ул. Подлужной;

32-41 – от точки 32 в северо-восточном направлении, пересекая транспортную магистраль до точки 41, расположенной на внутриквартальной территории;

41-56 – от точки 41 в северо-восточном направлении вдоль ограждения Арского кладбища до точки 56, расположенной вдоль транспортной магистрали на мосту «Миллениум»;

56-92 – от точки 56 в юго-западном направлении, пересекая транспортную магистраль, по внутриквартальной границе земельных участков до точки 92, расположенной на внутриквартальной территории;

92-111 – от точки 92 в юго-восточном направлении по внутриквартальной границе земельных участков около дома № 71 по ул. Карла Маркса до точки 111, расположенной на внутриквартальной территории;

111-113 – от точки 111 в западном направлении по внутриквартальной границе земельных участков до точки 113, расположенной на внутриквартальной территории около дома № 67 по ул. Карла Маркса;

113-125 – от точки 113 в северном направлении по внутриквартальной границе вдоль корпусов Суворовского училища (ул. Толстого, д. 14) до точки 125, расположенной на внутриквартальной территории на пересечении границ земельных участков;

125-128 – от точки 125 в юго-западном направлении вдоль ограждения территории Суворовского училища до точки 128, расположенной на внутриквартальной территории;

128-129 – от точки 128 в северо-западном направлении по внутриквартальной границе земельных участков вдоль ограждения территории Суворовского училища до точки 129, расположенной на внутриквартальной территории;

129-133 – от точки 129 в юго-западном направлении вдоль ограждения территории Суворовского училища до точки 133, расположенной на внутриквартальной границе земельных участков около дома № 14а по ул. Толстого (жилой комплекс «Суворовский»);

133-138 – от точки 133 в юго-западном направлении вдоль внутриквартальной границы жилого комплекса «Суворовский» до точки 138, расположенной на внутриквартальной границе территории;

138-139 – от точки 138 в западном направлении до точки 139, расположенной по ул. Толстого;

139-141 – от точки 139 в северном направлении до точки 141, расположенной по ул. Толстого напротив дома № 16 по ул. Толстого;

141-147 – от точки 141 в северо-западном направлении вдоль ул. Поперечно-Подлужной до точки 147, расположенной по ул. Поперечно-Подлужной;

147-1 – от точки 147 до точки 1 в северо-западном направлении вдоль ул. Поперечно-Подлужной;

Участок 2

148-149 – от точки 148, расположенной на внутриквартальной границе земельного участка около дома № 42 по ул. Островского, в северо-западном направлении по внутриквартальной границе земельных участков до точки 149, расположенной по ул. Островского, напротив дома № 38 по ул. Островского;

149-150 – от точки 149 в северо-восточном направлении вдоль ул. Островского до точки 150, расположенной на пересечении улиц Островского и Артема Айдинова;

150-151 – от точки 150 в юго-восточном направлении вдоль ул. Артема Айдинова до точки 151, расположенной на пересечении ул. Артема Айдинова и ул. Салимжанова;

151-152 – от точки 151 в юго-западном направлении вдоль ул. Салимжанова до точки 152, расположенной по ул. Салимжанова около дома № 1 по ул. Николаева;

152-153 – от точки 152 в северо-западном направлении по внутриквартальной границе земельных участков до точки 153, расположенной на внутриквартальной территории;

153-148 – от точки 153 в юго-западном направлении по внутриквартальной границе земельных участков до точки 148, расположенной на внутриквартальной границе земельного участка около дома № 42 по ул. Островского;

Участок 3

154-156 – от точки 154, расположенной на пересечении улиц Пушкина и Островского, в северо-восточном направлении вдоль ул. Островского до точки 156, расположенной на пересечении улиц Островского и Николаева;

156-158 – от точки 156, в юго-восточном направлении вдоль улицы Николаева до точки 158, расположенной, на пересечении улиц Николаева и Салимжанова;

158-159 – от точки 158 в юго-западном направлении до точки 159, расположенной на пересечении улиц Пушкина и Салимжанова;

159-154 – от точки 159 в северо-западном направлении вдоль ул. Пушкина до точки 154, расположенной на пересечении улиц Пушкина и Островского;

Участок 4

160-162 – от точки 160, расположенной по ул. Петербургской напротив дома № 28 по ул. Петербургской, в северо-западном направлении, пересекая ул. Петербургскую, далее по внутриквартальной границе до точки 162, расположенной на внутриквартальной границе напротив дома № 25 по Щербаковскому переулку;

162-163 – от точки 162 в северо-восточном направлении по внутриквартальной границе земельных участков до точки 163, расположенной по ул. Старой напротив дома № 9 по ул. Старой;

163-167 – от точки 163 в юго-восточном направлении, пересекая ул. Петербургскую по внутриквартальной границе земельных участков до точки 167, расположенной на внутриквартальной территории около дома № 40а по ул. Петербургской;

167-169 – от точки 167 в юго-западном направлении, пересекая ул. Артема Айдинова, до точки 169, расположенной на внутриквартальной границе земельных участков между домами № 30,32 по ул. Петербургской;

169-160 – от точки 169 в северо-западном направлении до точки 160, расположенной по ул. Петербургской напротив дома № 28 по ул. Петербургской;

Участок 5

170-171 – от точки 170, расположенной по ул. Старой напротив дома № 35 по ул. Петербургской, в северо-восточном направлении вдоль ул. Старой до точки 171, расположенной на пересечении улиц Старой и Ульянова-Ленина;

171-172 – от точки 171 в юго-восточном направлении вдоль ул. Ульянова-Ленина до точки 172, расположенной на пересечении улиц Ульянова-Ленина и Петербургской;

172-173 – от точки 172 в юго-западном направлении вдоль ул. Петербургской до точки 173, расположенной по ул. Петербургской на углу дома № 35 по ул. Петербургской;

173-170 – от точки 173 в северо-западном направлении по внутриквартальной границе земельных участков до точки 170, расположенной по ул. Старой напротив дома № 35 по ул. Петербургской;

Участок 6

174-176 – от точки 174, расположенной по ул. Комсомольской напротив здания № 1 по ул. Комсомольской, в северо-западном направлении вдоль ул. Комсомольской до точки 176, расположенной на пересечении улиц Комсомольской и Декабристов;

176-179 – от точки 176 в южном направлении вдоль ул. Декабристов до точки 179, расположенной на пересечении ул. Декабристов и набережной по Зареченской дамбе;

179-180 – от точки 179 в юго-восточном направлении вдоль набережной по Зареченской дамбе до точки 180, расположенной на набережной по Зареченской дамбе;

180-184 – от точки 180 в юго-западном направлении по внутриквартальной границе земельных участков до точки 184, на внутриквартальной территории около дрена;

184-174 – от точки 184 в северо-западном направлении вдоль существующей дрена до точки 174, расположенной по ул. Комсомольской напротив здания № 1 по ул. Комсомольской.

Описание границ участков зоны регулирования застройки и хозяйственной деятельности с режимом «В-2-2»

Зона регулирования застройки и хозяйственной деятельности с режимом «В-2-2» состоит из шести участков.

Участок 1

1-10 – от точки 1, расположенной вдоль планируемой набережной р. Казанки, в 200 м от транспортной магистрали, в северо-восточном направлении вдоль планируемой набережной р. Казанки до точки 10, расположенной на границе вновь планируемой набережной р. Казанки;

10-51 – от точки 10 до точки 51 в северо-западном направлении по границе вновь планируемой набережной р. Казанки;

51-55 – от точки 51 в северо-восточном направлении по внутриквартальной границе до точки 55, выходящей на границу железной дороги;

55-65 – от точки 55 до точки 65 в южном направлении вдоль железной дороги;

65-91 – от точки 65, расположенной около железной дороги, в южном направлении по внутриквартальной границе земельных участков до точки 91, расположенной на внутриквартальной территории вдоль территории существующих гаражей;

91-129 – от точки 91 в юго-западном направлении по внутриквартальной границе земельных участков до точки 129, расположенной по ул. Подлужной;

129-131 – от точки 129 до точки 131 в юго-западном направлении вдоль транспортной магистрали на мост «Миллениум» до точки 131, расположенной на пересечении территории транспортной магистрали и границы вновь формируемой набережной вдоль р. Казанки;

131-132 – от точки 131 в северо-западном направлении вдоль границы вновь формируемой набережной до точки 132;

132-1 – от точки 132 до точки 1 в северо-западном направлении вдоль границы вновь формируемой набережной вдоль р. Казанки;

Участок 2

133-135 – от точки 133, расположенной на внутриквартальной территории около существующей дрена, в северо-западном направлении вдоль существующей дрена до точки 135, граничащей с коридором видимости Ансамбля Казанского Кремля и расположенной в

непосредственной близости к внутриквартальной границе существующего парка «Кырлай»;

135-137 – от точки 135 в северо-восточном направлении вдоль коридора видимости Ансамбля Казанского Кремля, параллельно внутриквартальной границе существующего парка «Кырлай» до точки 137, расположенной на границе вновь планируемой набережной вдоль Зареченской дамбы;

137-138 – от точки 137 до точки 138 в юго-восточном направлении вдоль границы вновь формируемой набережной вдоль Зареченской дамбы;

138-141 – от точки 138 до точки 141 в юго-западном направлении до точки 141, расположенной около существующей дрена;

141-143 – от точки 141 до точки 143 в северо-западном направлении вдоль существующей дрена;

143-133 – от точки 143 до точки 133 в северо-западном направлении вдоль существующей дрена;

Участок 3

144-152 – от точки 144, расположенной на внутриквартальной границе вновь формируемых участков по правому берегу р. Казанки, в восточном направлении параллельно ул. Сибгата Хакима до точки 152, расположенной по внутриквартальной границе земельного участка гостиничного комплекса «Ривьера»;

152-153 – от точки 152 в южном направлении до точки 153, расположенной на границе вновь формируемой набережной по правому берегу р. Казанки;

153-160 – от точки 153 до точки 160 в западном направлении вдоль вновь формируемой набережной по правому берегу р. Казанки;

160-144 – от точки 160 в северном направлении до точки 144, расположенной на внутриквартальной границе вновь формируемых участков по правому берегу р. Казанки для осуществления коридора видимости Ансамбля Казанского Кремля;

Участок 4

161-186 – от точки 161, расположенной на крайнем западном мысу полуострова Локомотив, в северном направлении вдоль береговой линии до точки 186, расположенной по границе формируемой набережной им. Альфреда Халикова;

186-188 – от точки 186 до точки 188 в северо-восточном направлении вдоль формируемой набережной им. Альфреда Халикова;

188-228 – от точки 188 до точки 228 в северо-западном направлении вдоль береговой линии р. Волги до точки 228, расположенной на береговой линии р. Волги;

228- 235 – от точки 228 до точки 235 в северном направлении вдоль береговой линии р. Волги до точки 235, расположенной на береговой линии р. Волги;

235-257 – от точки 235 до точки 257 в западном направлении вдоль береговой линии р. Волги до точки 257, расположенной на крайнем западном мысу полуострова Локомотив;

257-161 – от точки 257 до точки 161 по крайнему западному мысу полуострова Локомотив вдоль береговой линии р. Волги;

Участок 5

258-266 – от точки 260 до точки 266 в северном направлении вдоль береговой линии р. Волги;

266-300 – от точки 266 до точки 300 в южном направлении вдоль береговой линии р. Волги;

300-347 – от точки 300 до точки 347 в юго-западном направлении вдоль береговой линии р. Волги;

347-258 – от точки 347 до точки 258 в северном направлении вдоль береговой линии р. Волги;

Участок 6

348-350 – от точки 348, расположенной на внутриквартальной границе вновь формируемых участков по правому берегу р. Казанки, в восточном направлении параллельно ул. Сибгата Хакима до точки 350, расположенной по внутриквартальной границе формируемого участка для осуществления коридора видимости «Ансамбля Казанского Кремля»;

350-351 – от точки 350 в южном направлении вдоль формируемого участка для осуществления коридора видимости «Ансамбля Казанского Кремля» до точки 351, расположенной на границе вновь формируемой набережной по правому берегу р. Казанки;

351-386 – от точки 351 до точки 386 в юго-западном направлении вдоль границы вновь формируемой набережной по правому берегу р. Казанки;

386-248 – от точки 386 до точки 248 в северном направлении вдоль вновь формируемой набережной по правому берегу р. Казанки.

Описание границ участков зоны регулирования застройки и хозяйственной деятельности с режимом «В-3-1»

Зона регулирования застройки и хозяйственной деятельности с режимом «В-3-1» состоит из трех участков.

Участок 1

1-2 – от точки 1, расположенной на границе площади перед театром им. Галиаскара Камала, в юго-западном направлении до точки 2, расположенной на границе существующей набережной;

2-11 – от точки 2 в северо-западном направлении вдоль площади перед театром им. Галиаскара Камала до точки 11, расположенной на пересечении границы площади перед театром им. Галиаскара Камала и ул. Салимжанова;

11-15 – от точки 11 в северо-восточном направлении вдоль ул. Салимжанова до точки 15, расположенной на пересечении ул. Салимжанова и береговой линии озера Нижний Кабан;

15-28 – от точки 15 в юго-восточном направлении вдоль береговой линии озера Нижний Кабан до точки 28, расположенной на повороте береговой линии озера Нижний Кабан вдоль ул. Марджани;

28-268 – от точки 28 в южном направлении вдоль береговой линии озера Нижний Кабан параллельно ул. Марджани до точки 268, расположенной по береговой линии озера Нижний Кабан напротив транспортного моста через озеро Нижний Кабан от площади Вахитова до ул. Эсперанто;

268-342 – от точки 268 в северном направлении вдоль ул. Марджани до точки 342, расположенной на ул. Марджани напротив дома № 3 по ул. Татарстан;

342-352 – от точки 342 в северо-западном направлении вдоль площади перед театром им. Галиаскара Камала до точки 352;

352-356 – от точки 352 в юго-западном направлении вдоль площади перед театром им. Галиаскара Камала до точки 356, расположенной по центру площади перед театром им. Галиаскара Камала;

356-1 – от точки 356 в северо-западном направлении до точки 1, расположенной на границе площади перед театром им. Галиаскара Камала;

Участок 2

357-531 – от точки 357, расположенной на береговой линии р. Казанки напротив северных стен «Ансамбля Казанского Кремля», в северо-западном направлении вдоль береговой линии р. Казанки до точки 531, расположенной на пересечении границ набережной и причала;

531-534 – от точки 531 вдоль береговой линии р. Казанки и причала до точки 534, расположенной на пересечении границ набережной и причала;

534-985 – от точки 534 в северо-восточном направлении вдоль береговой линии р. Казанки до точки 985, расположенной при въезде на мост «Миллениум»;

985-986 – от точки 985 в северо-восточном направлении вдоль транспортной магистрали до точки 986;

986-1024 – от точки 986 в юго-восточном направлении до точки 1024, расположенной напротив НКЦ «Казань»;

1024-1139 – от точки 1024 в юго-западном направлении до точки 1139, расположенной на пересечении Кремлевской набережной и ул. Батурина;

1139-1173 – от точки 1139 в юго-западном направлении вдоль северных стен Ансамбля Казанского Кремля до точки 1173, расположенной около транспортной развязки на Ленинский мост;

1173-1334 – от точки 1173 в северо-западном направлении вдоль береговой линии р. Казанки до точки 1334;

1334-357 – от точки 1134 в северо-западном направлении вдоль береговой линии р. Казанки до точки 357, расположенной на береговой линии р. Казанки напротив северных стен Ансамбля Казанского Кремля;

Участок 3

1335-1396 – от точки 1335, расположенной по береговой линии р. Казанки, в непосредственной близости от здания Государственной

инспекции маломерных судов, в северо-западном направлении вдоль береговой р. Казанки до точки 1396, расположенной на пересечении Кремлевской набережной и транспортной развязки на Ленинский мост;

1396-1422 – от точки 1396 в юго-восточном направлении вдоль здания цирка и Центрального стадиона до точки 1422, расположенной на пересечении Кремлевской набережной и Кировской дамбы;

1422-1423 – от точки 1422 в юго-западном направлении вдоль береговой линии параллельно Кировской дамбе до точки 1423, расположенной рядом со зданием Государственной инспекции маломерных судов;

1423-1355 – от точки 1423 в северо-западном направлении вдоль береговой р. Казанки до точки 1355;

1424-1425 – от точки 1424, расположенной с правой стороны главного фасада ресторана «Парус», в северо-восточном направлении вдоль восточного фасада ресторана «Парус» до точки 1425, расположенной на пересечении восточного и северного фасадов указанного здания;

1425-1426 – от точки 1425 в северо-западном направлении вдоль северного фасада ресторана «Парус» до точки 1426, расположенной на пересечении северного и западного фасадов указанного здания;

1426-1428 – от точки 1426 в юго-западном направлении вдоль западного фасада ресторана «Парус» до точки 1428;

1428-1429 – от точки 1428 в юго-восточном направлении вдоль главного фасада ресторана «Парус» до точки 1429, далее до точки 1424.

Описание границ участков зоны регулирования застройки и хозяйственной деятельности с режимом «В-3-2»

Зона регулирования застройки и хозяйственной деятельности с режимом «В-3-2» состоит из семи участков.

Участок 1

1-45 – от точки 1, расположенной перед въездом на мост «Миллениум», в северо-восточном направлении вдоль береговой линии р. Казанки до точки 45, расположенной на внутриквартальной территории;

45-124-1 – от точки 45 в юго-западном направлении вдоль береговой линии р. Казанки, параллельно транспортной магистрали до точки 124, расположенной под мостом «Миллениум», далее до точки 1;

Участок 2

125-133 – от точки 125, расположенной на пересечении границы площади перед театром им. Галиаскара Камала и ул. Салимжанова, в северо-восточном направлении вдоль ул. Салимжанова до точки 133, расположенной на пересечении ул. Салимжанова и ул. Артема Айдинова;

133-136 – от точки 133 юго-восточном направлении в сторону береговой линии озера Нижний Кабан до точки 136, расположенной на береговой линии;

136-155 – от точки 136 в юго-западном направлении вдоль береговой линии озера Нижний Кабан до точки 155, расположенной на пересечении на пересечении границы площади перед театром им. Галиаскара Камала и ул. Салимжанова;

Участок 3

156-196 – от точки 156, расположенной по береговой линии р. Казанки, напротив «Памятника павшим воинам при взятии Казани», в северо-восточном направлении вдоль береговой линии р. Казанки до точки 196, расположенной рядом со зданием Государственной инспекции маломерных судов;

196-197 – от точки 196 в северо-восточном направлении до точки 197, расположенной на пересечении Кремлевской набережной и Кировской дамбы;

197-209 – от точки 197 в юго-восточном направлении вдоль Кремлевской набережной до точки 209, расположенной на въезде на Кировскую дамбу со стороны центра;

209-214 – от точки 209 в юго-западном направлении вдоль Кировской дамбы до точки 214, расположенной около моста на слиянии рек Волги и Казанки;

214-219 – от точки 214 в северо-западном направлении вдоль береговой линии р. Казанки до точки 219;

219-156 – от точки 219 в северо-западном направлении вдоль береговой линии р. Казанки до точки 156;

Участок 4

220-236 – от точки 220, расположенной по ул. Сибгата Хакима, напротив дома № 3 по ул. Бондаренко, в северо-западном направлении вдоль ул. Сибгата Хакима до точки 236, расположенной по ул. Сибгата Хакима, напротив дома № 1 по ул. Меридианной;

236-303 – от точки 236 в восточном направлении вдоль правого берега р. Казанки до точки 303, расположенной на пересечении ул. Фатыха Карима и транспортной дамбы при въезде на мост «Миллениум»;

303-370 – от точки 303 в северо-восточном направлении вдоль моста «Миллениум» до точки 370, расположенной на левом берегу р. Казанки;

370-526 – от точки 370 в юго-западном направлении вдоль береговой линии р. Казанки до точки 526, расположенной на правом берегу р. Казанки, напротив комплекса «Ривьера»;

526-785 – от точки 526 в западном направлении вдоль правого берега р. Казанки до точки 785, расположенной на пересечении ул. Сибгата Хакима и ул. Декабристов;

785-871 – от точки 785, огибая комплекс «Казан», до точки 871, расположенной на внутриквартальной границе;

871-220 – от точки 785 в юго-западном направлении до точки 220, расположенной по ул. Сибгата Хакима напротив дома № 3 по ул. Бондаренко;

Участок 5

872-877 – от точки 872, расположенной на Кировской дамбе со стороны р. Волги, по диагонали от «Памятника павшим воинам при взятии Казани», в северо-восточном направлении вдоль Кировской дамбы до точки 877, расположенной около моста на слиянии рек Волги и Казанки;

877-898 – от точки 877 в юго-восточном направлении вдоль береговой линии р. Волги до точки 898, расположенной на береговой линии;

898-872 – от точки 898 в северо-западном направлении до точки 872, расположенной на Кировской дамбе;

Участок 6

899-915 – от точки 899, расположенной на Кировской дамбе около моста на слиянии рек Волги и Казанки, в северо-восточном направлении вдоль Кировской дамбы до точки 915, расположенной на пересечении ул. Саид-Галиева и ул. Альфреда Халикова;

915-973 – от точки 915 в южном направлении вдоль ул. Альфреда Халикова до точки 973, расположенной в районе Речного порта;

973-974 – от точки 973 в западном направлении в сторону здания Речного вокзала до точки 974, расположенной около касс Речного вокзала;

974-1011 – от точки 974 в северном направлении вдоль береговой линии р. Волги до точки 1011, расположенной на береговой линии р. Волги, напротив пересечения ул. Саид-Галиева и ул. Альфреда Халикова;

1011-1036 – от точки 1011 в юго-западном направлении вдоль береговой линии р. Волги до точки 1036, расположенной на береговой линии около моста на слиянии р. Волги и р. Казанки;

1036-899 – от точки 1036 в северо-западном направлении вдоль береговой линии р. Волги до точки 899, расположенной на Кировской дамбе около моста на слиянии р. Волги и р. Казанки;

Участок 7

1037-1045 – от точки 1037, расположенной по ул. Пролетарской на спуске на ул. Гладилова, в северо-западном направлении вдоль ул. Пролетарской до точки 1045, расположенной на пересечении ул. Пролетарской и ул. Декабристов;

1045-1046 – от точки 1045 в южном направлении вдоль ул. Декабристов до точки 1046, расположенной на береговой линии р. Казанки;

1046-1090 – от точки 1046 в юго-восточном направлении вдоль береговой линии р. Казанки до точки 1090, расположенной напротив памятника «Павшим воинам при взятии Казани»;

1090-1219 – от точки 1090 вдоль береговой линии р. Казанки, огибая «Памятник павшим воинам при взятии Казани», до точки 1219, расположенной на пересечении береговой линии и дороги к указанному памятнику;

1219-1220 – от точки 1219 в северном направлении вдоль береговой линии р. Казанки до точки 1220, расположенной на острове, на котором установлен «Памятник павшим воинам при взятии Казани»;

1220-1221 – от точки 1220 в восточном направлении вдоль фасада «Памятника павшим воинам при взятии Казани» до точки 1221, расположенной на береговой линии р. Казанки;

1221-1223 – от точки 1221 в южном направлении вдоль моста от «Памятника павшим воинам при взятии Казани» и береговой линии р. Казанки до точки 1233, расположенной на береговой линии р. Казанки;

1223-1456 – от точки 1223 в южном направлении вдоль береговой линии р. Казанки до точки 1456, расположенной на Кировской дамбе;

1456-1500 – от точки 1456 в юго-западном направлении вдоль Кировской дамбы до точки 1500, расположенной на ул. Несмелова;

1500-1510 – от точки 1500 в северо-западном направлении вдоль ул. Несмелова до точки 1510, расположенной на пересечении ул. Несмелова и ул. Гладилова;

1510-1037 – от точки 1500 в северо-западном направлении вдоль ул. Несмелова до точки 1037, расположенной по ул. Пролетарской на спуске на ул. Гладилова.

Описание границ участков зоны регулирования застройки и хозяйственной деятельности с режимом «В-4»

Зона регулирования застройки и хозяйственной деятельности с режимом «В-4» состоит из четырнадцати участков.

Участок 1

1-16 – от точки 1, расположенной по ул. Шигабутдина Марджани, напротив дома № 113 по ул. Габдуллы Тукая, в южном направлении, пересекая мост, вдоль береговой линии озера Средний Кабан до точки 16, расположенной по ул. Габдуллы Тукая, напротив дома № 115 по ул. Габдуллы Тукая;

16-21 – от точки 16 в западном направлении, пересекая улицы Габдуллы Тукая и Техническую, до точки 16, расположенной по ул. Габдуллы Тукая, напротив дома №1 54/1 по ул. Габдуллы Тукая;

21-27 – от точки 21 в северном направлении вдоль ул. Габдуллы Тукая, пересекая ул. Братьев Петряевых, до точки 27, расположенной по ул. Габдуллы Тукая, напротив дома № 152 по ул. Габдулы Тукая;

27-30 – от точки 27 в восточном направлении, пересекая ул. Габдуллы Тукая, до точки 30, расположенной около дома № 113 по ул. Габдуллы Тукая;

30-53 – от точки 30 в северо-восточном направлении вдоль комплекса зданий № 113 по ул. Габдуллы Тукая до точки 53, расположенной по ул. Шигабутдина Марджани;

53-1 – от точки 53, пересекая ул. Шигабутдина Марджани, до точки 1;

Участок 2

54-58 – от точки 54, расположенной по ул. Саид-Галеева напротив дома № 4, в северо-восточном направлении вдоль ул. Саид-Галеева до точки 58, расположенной на пересечении улиц Саид-Галеева и Яхина;

58-62 – от точки 58 в северо-восточном направлении вдоль ул. Саид-Галеева до точки 62, расположенной на пересечении ул. Саид-Галеева и ул. Чернышевского;

62-64 – от точки 62 в юго-восточном направлении вдоль ул. Чернышевского до точки 64, расположенной на пересечении улиц Чернышевского и Нариманова;

64-68 – от точки 64 в юго-западном направлении вдоль зданий железнодорожного вокзала «Казань-1» до точки 68, расположенной по ул. Саид-Галеева;

68-79 – от точки 68 в юго-западном направлении вдоль зданий железнодорожного вокзала «Казань-1» до точки 79, расположенной на внутриквартальной границе;

79-85 – от точки 79 в северо-западном направлении, пересекая ул. Саид-Галеева, до точки 85, расположенной рядом с домом № 4 по ул. Саид-Галеева;

85-54 – от точки 85 в северо-восточном направлении вдоль ул. Саид-Галеева до точки 54;

Участок 3

86-91 – от точки 86, расположенной по ул. Коротченко, в северо-западном направлении, вдоль бывшей эспланады до точки 91, расположенной по ул. Московской напротив гостиницы «Мираж»;

91-92 – от точки 91 в северо-западном направлении, пересекая ул. Московскую, до точки 91, расположенной между зданиями № 3,5 по ул. Московской;

92-95 – от точки 92 в северо-восточном направлении вдоль ул. Московской до точки 95, расположенной рядом с домом № 13 по ул. Московской;

95-96 – от точки 95 в юго-восточном направлении, пересекая ул. Московскую, до точки 96, расположенной на внутриквартальной границе;

96-97 – от точки 96 в юго-западном направлении вдоль главного фасада здания ЦУМа до точки 97, расположенной на углу пересечения главного и бокового (западного) его фасадов;

97-98 – от точки 97 в северо-западном направлении вдоль бокового (западного) фасада ЦУМа до точки 98, расположенной по ул. Коротченко;

98-86 – от точки 98 в юго-западном направлении вдоль ул. Коротченко до точки 86;

Участок 4

99-110 – от точки 99, расположенной по ул. Мартына Межлаука, напротив дома № 3а по ул. Габдуллы Тукая, в юго-западном направлении вдоль ул. Бурхана Шахиди до точки 110, расположенной на внутриквартальной границе дома № 17 по ул. Бурхана Шахиди;

110-120 – от точки 110 в северо-западном направлении по внутриквартальным границам земельных участков до точки 120, расположенной по ул. Московской напротив дома № 41 по ул. Московской;

120-122 – от точки 120 в северо-восточном направлении вдоль ул. Московской до точки 122, расположенной напротив дома № 45/3 по ул. Московской;

122-130 – от точки 122 в юго-восточном направлении вдоль ул. Мартына Межлаука до точки 130, расположенной в непосредственной близости от дома № 3а по ул. Габдуллы Тукая;

130-99 – от точки 130 в юго-восточном направлении вдоль ул. Мартына Межлаука до точки 99;

Участок 5

131-135 – от точки 131, расположенной по ул. Николая Ершова, напротив гостиничного комплекса «Корстон», в северо-западном направлении вдоль центральной аллеи входа в Центральный парк им. Горького (ЦПК) до точки 135, расположенной перед главным входом в ЦПК;

135-137 – от точки 135 в северо-восточном направлении вдоль ограждения в ЦПК до точки 137, расположенной по красной линии транспортной развязки;

137-141 – от точки 137 в юго-восточном направлении вдоль транспортной магистрали до точки 141, расположенной по ул. Николая Ершова;

141-131 – от точки 141 в юго-западном направлении вдоль ул. Николая Ершова до точки 131;

Участок 6

142-146 – от точки 142, расположенной по ул. Федосеевской, в северо-восточном направлении, вдоль границы сквера и смотровой площадки НКЦ «Казань» до точки 146, расположенной на внутриквартальной границе;

146-152 – от точки 146 в северо-восточном направлении вдоль границы сквера до точки 152, расположенной на пересечении границ пл. Султан-Галиева и ул. Малой Красной;

152-153 – от точки 152 в юго-западном направлении до точки 153, расположенной на пересечении границы площади Султан-Галиева и ул. Пушкина;

153-159 – от точки 153 в юго-восточном направлении вдоль ул. Пушкина до точки 159, расположенной на пересечении ул. Пушкина и ул. Карла Маркса;

159-162 – от точки 159 в юго-западном направлении вдоль ул. Карла Маркса до точки 162, расположенной на пересечении ул. Карла Маркса и ул. Театральной;

162-171 – от точки 162 в северо-западном направлении вдоль ул. Театральной, пересекая ул. Большую Красную, до точки 171, расположенной по границе площади Султан-Галиева;

171-176 – от точки 171 в юго-западном направлении вдоль спуска к Кремлевской набережной до точки 176, расположенной напротив западного фасада НКЦ «Казань»;

176-142 – от точки 176 в юго-западном направлении вдоль спуска к Кремлевской набережной до точки 142;

Внутренняя граница участка проходит:

177-178 – от точки 177, расположенной на площади Султан-Галиева напротив НКЦ «Казань», в северо-восточном направлении вдоль площади Султан-Галиева до точки 178, расположенной на пересечении ул. Пушкина и площади Султан-Галиева;

178-179 – от точки 178 в юго-восточном направлении вдоль ул. Пушкина до точки 179, расположенной на пересечении ул. Пушкина и проезда, пересекающего сквер;

179-180 – от точки 179 в северо-восточном направлении вдоль сквера до точки 180, расположенной на пересечении сквера и ул. Касаткина;

180-177 – от точки 180 в северном направлении вдоль сквера до точки 177;

Внутренняя граница участка проходит:

181-183 – от точки 181, расположенной на площади Свободы и пересечении ул. Театральной и ул. Карла Маркса, в северо-восточном направлении вдоль площади Свободы до точки 183, расположенной на углу площади Свободы и пересечении ул. Театральной и ул. Большой Красной;

183-185 – от точки 183 вдоль площади Свободы в северо-восточном направлении до точки 185, расположенной на углу площади Свободы на пересечении ул. Большой Красной и ул. Пушкина;

185-186 – от точки 185 в южном направлении вдоль площади Свободы до точки 186, расположенной на углу площади Свободы на пересечении ул. Карла Маркса и ул. Пушкина;

186-187 – от точки 186 в северо-западном направлении вдоль площади Свободы до точки 187, расположенной напротив памятника В.И. Ленину;

187-181 – от точки 187 в северо-западном направлении до точки 181;

Внутренняя граница участка проходит:

188-189 – от точки 188, расположенной у восточного основания здания НКЦ «Казань» в южном направлении вдоль здания до точки 189, расположенной со стороны площади Султан-Галиева;

189-190 – от точки 189 в северо-западном направлении параллельно площади Султан-Галиева до точки 190, расположенной на углу здания НКЦ «Казань» со стороны площади Султан-Галиева;

190-192 – от точки 190 в северном направлении вдоль основания здания НКЦ «Казань» до точки 192, расположенной на углу основания здания НКЦ «Казань» со стороны Кремлевской набережной;

192-188 – от точки 192 в северо-восточном направлении вдоль здания НКЦ «Казань» до точки 192.

Участок 7

193-195 – от точки 193, расположенной на ул. Коротченко в северо-восточном направлении по боковому фасаду дворца Спорта вдоль ул. Московская до точки 195, расположенной на ул. Ташаяк;

195-198 – от точки 195 в северо-восточном направлении вдоль ул. Ташаяк, пересекая ул. Московскую, до точки 198, расположенной на пересечении ул. Московской и ул. Ташаяк;

198-203 – от точки 198 в юго-восточном направлении вдоль ул. Московской, пересекая ул. Московскую напротив комплекса «Пирамида», до точки 203, расположенной на ул. Московской;

203-205 – от точки 203 в юго-западном направлении до точки 205, расположенной на ул. Коротченко;

205-193 – от точки 205 в северо-западном направлении вдоль ул. Коротченко до точки 193;

Участок 8

206-210 – от точки 206, расположенной на площади перед театром им. Галиаскара Камала, в северо-западном направлении до точки 210, расположенной на ул. Татарстан напротив дома №8 по ул. Татарстан;

210-212 – от точки 210 в северо-восточном направлении вдоль ул. Татарстан до точки 212, расположенной на пересечении ул. Марсея Салимжанова и ул. Татарстана;

212-213 от точки 212 в юго-восточном направлении вдоль ул. Марсея Салимжанова до точки 213, расположенной на пересечении ул. Марсея Салимжанова и ул. Николаева;

213-233 – от точки 213 в юго-западном направлении вдоль площади театра им. Галиаскара Камала до точки 233, расположенной у театра им. Галиаскара Камала;

233-206 – от точки 233 в северо-западном направлении вдоль площади театра им. Галиаскара Камала до точки 206;

Участок 9

234-237 от точки 234, расположенной на ул. Лево-Булачной у главного фасада здания КФУ в юго-восточном направлении вдоль ул. Лево-Булачной до точки 237, расположенной на пересечении ул. Лево-Булачной и ул. Татарстан;

237-238 – от точки 237 в юго-западном направлении вдоль ул. Татарстан до точки 238, расположенной на ул. Татарстан у главного здания КФУ;

238-246 – от точки 238 в юго-восточном направлении вдоль главного фасада здания КФУ до точки 246, расположенной у главного здания КФУ со стороны ул. Лево-Булачной;

Участок 10

247-248 – от точки 247, расположенной на пересечении ул. Шигабутдина Марджани и ул. Татарстан в северо-восточном направлении вдоль ул. Татарстан до точки 248, расположенной у театра им. Галиаскара Камала на ул. Татарстан;

248-254 – от точки 248 в юго-восточном направлении вдоль главного фасада театра им. Галиаскара Камала до точки 254, расположенной у набережной озера Кабан;

254-255 – от точки 254 в юго-западном направлении вдоль озера Нижний Кабан до точки 255, расположенной на ул. Шигабутдина Марджани;

255-261 – от точки 255 в северо-западном направлении вдоль ул. Шигабутдина Марджани до точки 261, расположенной напротив дома № 3 по ул. Татарстан;

261-247 – от точки 261 в северо-западном направлении вдоль ул. Шигабутдина Марджани до точки 247;

Участок 11

262-266 – от точки 262, расположенной на пересечении ул. Саид-Галиева и Кремлевской набережной в северо-восточном направлении вдоль Кремлевской набережной до точки 266, расположенной на Кремлевской набережной напротив Цирка;

266-276 – от точки 266 в юго-восточном направлении вдоль площади Тысячелетия до точки 276, расположенной на пересечении ул. Ташаяк и площади Тысячелетия;

276-281 – от точки 276 в юго-западном направлении вдоль ул. Ташаяк до точки 281, расположенной на пересечении ул. Ташаяк и ул. Саид-Галиева;

281-290 – от точки 281 в северо-западном направлении до точки 290, расположенной напротив пересечения ул. Саид-Галиева и ул. Кремлевской набережной;

290-262 – от точки 290 в северном направлении до точки 262;

Внутренняя граница участка проходит:

291-406 – от точки 291 вокруг здания Центрального стадиона до точки 406;

406-291 – от точки 406 до точки 291;

Участок 12

407-410 – от точки 407, расположенной на ул. Пушкина, в северо-восточном направлении вдоль ул. Пушкина до точки 410, расположенной по ул. Пушкина напротив дома № 10:

410-413 – от точки 410 в северо-восточном направлении вдоль главного фасада здания Пенсионного фонда до точки 410, расположенной на пересечении пл. Тукая и ул. Некрасова;

413-416 – от точки 413 в северо-восточном направлении вдоль ул. Некрасова до точки 416, расположенной по ул. Некрасова напротив дома № 7;

416-424 – от точки 418 в юго-восточном направлении, пересекая ул. Некрасова, до точки 424, расположенной под основанием холма, на котором установлен памятник Муллауру Вахитову;

424-429 – от точки 424, огибая основание холма, на котором установлен памятник Муллауру Вахитову до точки 429, расположенной по ул. Бутлерова напротив дома № 7;

429-431 – от точки 429 в южном направлении, пересекая ул. Бутлерова до точки 431, расположенной по ул. Бутлерова под основанием холма, на котором расположено здание Казанского финансово-экономического университета;

431-435 – от точки 431, огибая основание холма, на котором расположено здание Казанского финансово-экономического университета до точки 4356, расположенной по пер. Щербаковскому;

435-439 – от точки 435 в юго-восточном направлении, пересекая пер. Щербаковский до точки 439, расположенной по пер. Щербаковскому напротив торгового центра «Кольцо»;

439-445 – от точки 439 в юго-западном направлении, вдоль пер. Щербаковского, огибая торговый комплекс «Кольцо», по ул. Пушкина до точки 445, расположенной по ул. Петербургской;

445-449 – от точки 445 в юго-восточном направлении, пересекая ул. Петербургскую, далее вдоль главных фасадов гостиницы «Татарстан» и торгового комплекса «Золотое яблоко» до точки 449, расположенной на пересечении ул. Пушкина и ул. Островского;

449-450 – от точки 449 в северо-западном направлении, пересекая ул. Пушкина до точки 450, расположенной по ул. Пушкина, на углу здания № 5/43 по ул. Пушкина;

450-458 – от точки 450 в северо-восточном направлении вдоль ул. Пушкина, пересекая ул. Баумана, до точки 458, расположенной на пересечении ул. Профсоюзной и ул. Пушкина;

458-407 – от точки 458 в северо-восточном направлении до точки 407;

Участок 13

459-461 – от точки 459, расположенной на пересечении ул. Лобачевского и ул. Кремлевской на углу здания химического корпуса КФУ, в северо-восточном направлении вдоль ул. Лобачевского до точки 461, расположенной по ул. Лобачевского напротив дома № 3;

461-463 – от точки 461 в юго-восточном направлении, пересекая ул. Лобачевского, до точки 463, расположенной по ул. Лобачевского напротив дома № 2;

463-467 – от точки 463 в юго-восточном направлении вдоль ул. Лобачевского, огибая фасады зданий Института языка и литературы и Национальной библиотеки до точки 467, расположенной по ул. Кремлевской;

467-470 – от точки 467 в северо-западном направлении вдоль ул. Кремлевской до точки 470, расположенной в непосредственной близости к зданию химического корпуса КФУ;

470-459 – от точки 470 в юго-западном направлении вдоль ул. Кремлевской до точки 459, расположенной на пересечении ул. Лобачевского и ул. Кремлевской;

Внутренняя граница участка проходит:

471-472 – от точки 471, расположенной на пересечении ул. Кремлевской и ул. Лобачевского в северо-восточном направлении вдоль границы сквера до точки 472, расположенной напротив здания Института языка, литературы и истории Академии наук Республики Татарстан;

472-473 – от точки 472 в юго-восточном направлении вдоль границы сквера до точки 473, расположенной напротив здания Института языка, литературы и истории Академии наук Республики Татарстан;

473-474 – от точки 473 в юго-западном направлении вдоль границы сквера до точки 474, расположенной на ул. Кремлевской;

474-471 – в северо-западном направлении вдоль ул. Кремлевской до точки 471;

Участок 14

475-476 – от точки 475, расположенной у здания физического корпуса КГУ в северо-восточном направлении по внутриквартальной границе земельного участка до точки 476, расположенной на ул. Кремлевской на углу дома № 16;

476-477 – от точки 476 вдоль ул. Кремлевской в юго-восточном направлении, пересекая ул. Кремлевскую, до точки 477, расположенной на пересечении ул. Кремлевской и ул. Астрономической;

477-480 – от точки 477 в юго-западном направлении вдоль ул. Астрономической до точки 480, расположенной напротив физического корпуса КГУ;

480-483 – от точки 480 в юго-западном направлении, пересекая ул. Астрономическую до точки 483, расположенной на углу физического корпуса КГУ;

483-486 – от точки 483 в северо-восточном направлении вдоль физического корпуса КГУ до точки 486, расположенной на внутриквартальной границе земельного участка у здания физического корпуса КГУ;

486-475 – от точки 486 вдоль корпуса КГУ до точки 475.

Описание границ участков зоны регулирования застройки и хозяйственной деятельности с режимом «В-5»

Зона регулирования застройки и хозяйственной деятельности с режимом «В-5» состоит из одного участка.

Граница участка проходит:

1-4 – от точки 1, расположенной вдоль транспортной магистрали на спуске к мосту «Миллениум», в северо-западном направлении до точки 4, расположенной по внутриквартальным границам парковой зоны бывшей «Немецкой Швейцарии» и ограждения некрополя;

4-34 – от точки 4 в северо-восточном направлении по внутриквартальным границам парковой зоны бывшей «Немецкой Швейцарии», ограждения некрополя и территории гаражей до точки 34, расположенной в 200 метрах от красной линии ул. Николая Ершова;

34-38 – от точки 34 в юго-восточном направлении параллельно ул. Николая Ершова до точки 38, расположенной около транспортной развязки на пересечении улиц Николая Ершова и Зинина;

38-48 – от точки 38 до точки 48 в юго-западном направлении вдоль ограждения некрополя параллельно транспортной магистрали;

48-1 – от точки 48 в юго-западном направлении до точки 1, расположенной вдоль транспортной магистрали на спуске к мосту «Миллениум».

Описание границ участков зоны регулирования застройки и хозяйственной деятельности с режимом «КВ-1»

Зона регулирования застройки и хозяйственной деятельности с режимом «КВ-1» состоит из четырех участков.

Участок 1

1-2 – от точки 1, расположенной на пересечении ул. Декабристов и ул. Лушникова возле дома № 113 по ул. Декабристов, в северо-восточном направлении, пересекая ул. Декабристов, до точки 2, расположенной на пересечении ул. Декабристов и ул. Правосудия;

2-10 – от точки 2 в юго-восточном направлении по красной линии ул. Декабристов, пересекая ул. Вахитова, до точки 10, расположенной на границе зеленого массива парка «Кырлай»;

10-12 – от точки 10 в юго-западном направлении по границе лесного массива парка «Кырлай» до точки 12 расположенной на пересечении ул. Комсомольской и ул. Яруллина;

12-21 – от точки 12 в северо-западном направлении, пересекая ул. Космомольскую, по красной линии ул. Яруллина, пересекая ул. Вахитова, по красной линии ул. Декабристов до точки 21, расположенной на пересечении ул. Декабристов и ул. Лушникова;

21-1 – от точки 21, пересекая ул. Лушникова, в северо-западном направлении до точки 1;

Участок 2

22-23 – от точки 22 в восточном направлении, пересекая ул. Бондаренко, до точки 23, расположенной на пересечении ул. Бондаренко и ул. Чуйкова вблизи дома № 6 по ул. Чуйкова;

23-33 – от точки 23 в южном направлении вдоль красной линии ул. Бондаренко, пересекая ул. Ямашева, ул. Чистопольская, ул. Сибгата Хакима до точки 33, расположенной напротив центра семьи «Казан»;

33-38 – от точки 33 в юго-западном направлении параллельно ул. Сибгата Хакима, пересекая ул. Декабристов, до точки 38, расположенной на пересечении ул. Декабристов и ул. Комсомольской;

38-47 – от точки 38 в северо-западном направлении, пересекая ул. Комсомольскую, вдоль ул. Декабристов, пересекая ул. Вахитова, до точки 47, расположенной на пр. Ибрагимова в створе ул. Декабристов и пр. Ибрагимова;

47-48 – от точки 47, пересекая пр. Ибрагимова, в восточном направлении до точки 48, расположенной на красной линии пр. Ибрагимова возле дома № 89 по пр. Ибрагимова;

48-56 – от точки 48 в юго-восточном направлении вдоль пр. Ибрагимова, пересекая ул. Чистопольскую, по красной линии

ул. Декабристов до точки 56, расположенной на пересечении ул. Сибгата Хакима и ул. Декабристов;

56-73 – от точки 56 в северо-восточном направлении вдоль ул. Сибгата Хакима до точки 73, расположенной на пересечении ул. Сибгата Хакима и ул. Бондаренко;

73-81 – от точки 73 по красной линии ул. Бондаренко в северном направлении, пересекая ул. Чистопольскую, ул. Ямашева, до точки 81, расположенной на пересечении ул. Бондаренко и ул. Волгоградской;

81-22 – от точки 81 в северном направлении по красной линии ул. Бондаренко до точки 22;

Участок 3

82-83 – от точки 82 в восточном направлении, пересекая ул. Абсалямова, до точки 83, расположенной на пересечении четной стороны ул. Абсалямова и ул. Четаева;

83-88 – от точки 83, пересекая ул. Четаева, в южном направлении по красной линии ул. Абсалямова, пересекая ул. Чистопольскую, ул. Сибгата Хакима, до точки 88, расположенной на пересечении ул. Абсалямова и ул. Сибгата Хакима вблизи сквера;

88-96 – от точки 88 в юго-западном направлении параллельно ул. Сибгата Хакима до точки 96, расположенной напротив пересечения ул. Сибгата Хакима и ул. Абсалямова;

96-104 – от точки 96, пересекая ул. Сибгата Хакима, в северном направлении по красной линии ул. Абсалямова, пересекая ул. Чистопольскую, ул. Четаева, до точки 104, расположенной на пересечении нечетной стороны ул. Абсалямова и ул. Четаева;

104-82 – от точки 104 в северном направлении, пересекая ул. Четаева, до точки 82;

Участок 4

105-106 – от точки 105 в восточном направлении, пересекая ул. Меридианную, до точки 106, расположенной на пересечении ул. Чистопольской и ул. Меридианной вблизи дома № 8 по ул. Меридианной;

106-109 – от точки 106 в южном направлении, пересекая ул. Чистопольскую, по красной линии ул. Меридианной, пересекая ул. Сибгата Хакима, до точки 104, расположенной напротив пересечения ул. Сибгата Хакима и ул. Меридианной;

109-110 – от точки 109 в западном направлении до 110 расположенной напротив пересечения ул. Сибгата Хакима и ул. Меридианной;

110-112 – от точки 110, пересекая ул. Сибгата Хакима, в северном направлении вдоль ул. Меридианной, пересекая ул. Чистопольскую, до точки 112, расположенной на ул. Меридианной вблизи дома № 26/5 по ул. Меридианной;

112-105 – от точки 112 в северном направлении, пересекая ул. Чистопольскую, до точки 105.

Описание границ участков зоны регулирования застройки и хозяйственной деятельности с режимом «КВ-2»

Зона регулирования застройки и хозяйственной деятельности с режимом «КВ-2» состоит из двух участков.

Участок 1

1-31 – от точки 1. расположенной на повороте Кировской дамбы со стороны ул. Несмелова, далее ломанная линия в юго-восточном направлении вдоль Кировской дамбы до точки 31, расположенной на Кировской дамбе вблизи земельного участка МЧС;

31-32 – от точки 31 в юго-западном направлении, пересекая Кировскую дамбу, до точки 32, расположенной на Кировской дамбе, вблизи железнодорожных путей;

32-47 – от точки 32 в северо-западном направлении вдоль Кировской дамбы до точки 47, расположенной на повороте Кировской дамбы со стороны ул. Несмелова и ул. Клары Цеткин вблизи железнодорожных путей;

47-1 – от точки 47 в северо-восточном направлении, пересекая Кировскую дамбу, до точки 1;

Участок 2

48-49 – от точки 48, расположенной на пересечении ул. Комсомольской и ул. Декабристов, до точки 49, расположенной на ул. Сибгата Хакима около центра семьи «Казан»;

49-69 – от точки 49 в южном направлении вдоль Ленинской дамбы до точки 69, расположенной на пересечении ул. Батурина и развязки Ленинской дамбы;

69-112 – от точки 69 ломанная линия в восточном направлении вдоль ул. Батурина до 112, расположенной на пересечении ул. Батурина и сквера им. Гумилева;

112-114 – от точки 112 в западном направлении, пересекая ул. Батурина, до точки 114, расположенной под стенами Ансамбля Казанского Кремля;

114-188 – от точки 114 ломанная линия в западном направлении вдоль ул. Батурина и площади Тысячелетия до точки 188, расположенной на границе сквера вблизи «Ансамбля Казанского Кремля»;

188-198 – от точки 188 в юго-западном направлении, пересекая площадь Тысячелетия, вдоль Кремлевской набережной до точки 198, расположенной у здания цирка;

198-199 – от точки 198 в западном направлении, пересекая Кремлевскую набережную, до точки 199, расположенной на Кремлевской набережной напротив здания цирка;

199-235 – от точки 199, пересекая Кремлевскую набережную, в северном направлении вдоль Ленинской дамбы до точки 235, расположенной у парка «Кырлай» на ул. Декабристов;

235-48 – от точки 235 в северном направлении вдоль парка «Кырлай» до точки 48.

Описание границ участков зоны регулирования застройки и хозяйственной деятельности с режимом «КВ-3»

Зона регулирования застройки и хозяйственной деятельности с режимом «КВ-3» состоит из четырех участков.

Участок 1

1-2 – от точки 1, расположенной напротив пересечения ул. Сибгата Хакима и ул. Меридианной, по нечетной стороне ул. Меридианной на территории вновь формируемой набережной в восточном направлении до точки 2, расположенной напротив пересечения ул. Сибгата Хакима и ул. Меридианной, по четной стороне ул. Меридианной;

2-4 – от точки 2 в южном направлении по границам вновь формируемого парка до точки 4, расположенной на территории вновь формируемой набережной правого берега р. Казанки;

4-5 – от точки 4 в западном направлении до точки 5, расположенной вновь формируемой набережной правого берега р. Казанки, напротив пересечения ул. Сибгата Хакима и ул. Меридианной, по нечетной стороне ул. Меридианной;

5-6 – от точки 5 в северном направлении до точки 6 расположенной на границе вновь формируемого парка;

6-1 – от точки 6 в северном направлении до точки 1;

Участок 2

7-13 – от точки 7, расположенной на вновь формируемой набережной правого берега реки Казанки, напротив пересечения ул. Абсалямова и ул. Сибгата Хакима, в северо-восточном направлении до точки 13, расположенной на вновь формируемой набережной правого берега реки Казанки напротив пересечения ул. Абсалямова и ул. Сибгата Хакима, четной стороны ул. Абсалямова;

13-14 – от точки 13 в южном направлении до точки 14, расположенной на вновь формируемой набережной правого берега реки Казанки напротив пересечения ул. Абсалямова и ул. Сибгата Хакима четной стороны ул. Абсалямова;

14-23 – от точки 14 в юго-западном направлении до точки 23, расположенной вновь формируемой набережной правого берега реки Казанки, напротив пересечения ул. Абсалямова и ул. Сибгата Хакима нечетной стороны ул. Абсалямова;

23-24 – от точки 23 в северном направлении до точки 24, расположенной на вновь формируемой набережной правого берега реки Казанки, напротив пересечения ул. Абсалямова и ул. Сибгата Хакима нечетной стороны ул. Абсалямова, параллельно ул. Абсалямова;

24-25 – от точки 24 в северо-восточном направлении параллельно ул. Сибгата Хакима до точки 25, расположенной напротив пересечения ул. Абсалямова и ул. Сибгата Хакима нечетной стороны ул. Абсалямова;

25-7 – от точки 25 в северо-восточном направлении параллельно ул. Сибгата Хакима до точки 7;

Участок 3

26-27 – от точки 26 расположенной параллельно ул. Сибгата Хакима вблизи площади перед центром семьи «Казан» до точки 27, расположенной напротив пересечения ул. Сибгата Хакима и ул. Бондаренко;

27-29 – от точки 27 в южном направлении до точки 29, расположенной до границы земельного участка центра семьи «Казан»;

29-31 – от точки 29 в западном направлении до точки 31, расположенной на набережной напротив пересечения ул. Сибгата Хакима и ул. Декабристов;

31-26 – от точки 31 в северном направлении до точки 26;

Участок 4

32-35 – от точки 32, расположенной на границе лесного массива парка «Кырлай» напротив пересечения ул. Комсомольской и ул. Яруллина в юго-восточном направлении до точки 35, расположенной на набережной реки Казанки и ул. Пролетарской;

35-36 – от точки 35 в юго-западном направлении до точки 36 расположенной на набережной реки Казанки на ул. Пролетарской;

36-38 – от точки 36 в северо-западном направлении, пересекая лесной массив, до точки 38 на границе лесного массива парка «Кырлай» напротив пересечения ул. Комсомольской и ул. Яруллина;

38-32 – от точки 38 в северо-восточном направлении вдоль границы лесного массива парка «Кырлай» до точки 32.

III . Зона охраняемого природного ландшафта

Описание границ участков зоны охраняемого природного ландшафта

Зона охраняемого природного ландшафта объекта культурного наследия федерального значения «Ансамбль Казанского Кремля, XVI-XVIII вв.» состоит из четырех участков.

Участок 1

1-5 – от точки 1, расположенной в акватории р. Волги, в северо-восточном направлении по акватории р. Волги до точки 4, расположенной на береговой полосе р. Волги параллельно ул. Большой;

5-123 – от точки 5 в северо-восточном направлении вдоль береговой полосы до точки 123, расположенной на пересечении моста с Кировской дамбы;

123-149 – от точки 123 в юго-восточном направлении по береговой линии до точки 149, расположенной на пересечении Кировской дамбы и ул. Альфреда Халикова;

149-176 – от точки 149 ломанная линия в юго-западном направлении параллельно ул. Альфреда Халикова вдоль береговой полосы до точки 176, расположенной на полуострове Локомотив параллельно ул. Альфреда Халикова;

176-181 – от точки 176 в юго-западном направлении по береговой линии полуострова Локомотив до точки 181, расположенной на полуострове Локомотив напротив зданий яхтклуба;

181-192 – от точки 181 в южном направлении до точки 192, расположенной на вновь формируемой парковой зоне полуострова Локомотив;

192-197 – от точки 192 в западном направлении по акватории р. Волги до точки 197, расположенной в акватории р. Волги;

197-207 – от точки 197 в западном направлении по акватории р. Волги до точки 207, расположенной напротив южной границы полуострова Локомотив;

207-208 – от точки 207 в юго-западном направлении по акватории р. Волги до точки 208, расположенной напротив волнореза речного порта города Казани;

208-209 – от точки 208 в северо-западном направлении вдоль акватории р. Волги до точки 209, расположенной в акватории р. Волги напротив острова;

209-1 – от точки 209 в северо-западном направлении до точки 1;

210-242 – от 210, расположенной в акватории р. Волги, напротив восточной части острова в южном направлении вдоль береговой линии острова до точки 242, расположенной в южной части острова;

242-290 – от точки 242 в северо-западном направлении вдоль береговой линии острова до точки 290, расположенной на северо-западной границе острова;

290-299 – от точки 290 в восточном направлении вдоль береговой линии по акватории р. Волги до точки 299, расположенной напротив восточной части острова;

299-210 – от точки 299 в южном направлении по акватории р. Волги до точки 210;

Участок 2

300-302 – от точки 300, расположенной на мосту «Миллениум» напротив левого берега р. Казанки в юго-восточном направлении до точки 302, расположенной на мосту «Миллениум»;

302-439 – от точки 302 по акватории р. Казанки в юго-западном направлении до точки 439, расположенной на Кремлевской набережной параллельно земельного участка дома № 49 по ул. Подлужной;

439-1090 – от точки 439 в западном направлении по акватории р. Казанки параллельно Кремлевской набережной до точки 1090, расположенной на пересечении Ленинской дамбы и Кремлевской набережной;

1090-1105 – от точки 1090 в северном направлении вдоль Ленинской дамбы до точки 1105, расположенной напротив пересечения ул. Декабристов и ул. Сибгата Хакима;

1105-1370 – от точки 1105 в северо-западном направлении по береговой линии вдоль границы земельного участка центра семьи «Казан», по береговой линии параллельно ул. Сибгата Хакима до точки 1370, расположенной напротив комплекса «Ривьера»;

1370-1524 – от точки 1370 по береговой линии вновь формируемой набережной параллельно мосту «Миллениум» до точки 1524, расположенной у моста «Миллениум» напротив левого берега р. Казанки;

1524-300 – от точки 1524 в восточном направлении до точки 300;

Участок 3

1525-1555 – от точки 1525, расположенной на береговой линии Кремлевской набережной и Зареченской дамбы возле земельного участка МЧС, в северо-западном направлении по береговой линии Зареченской дамбы до точки 1555, расположенной на пересечении Кировской дамбы и моста;

1555-1557 – от точки 1555 в северо-западном направлении, пересекая мост Кировской дамбы, до точки 1557, расположенной напротив объекта культурного наследия «Памятник павшим воинам при взятии Казани, 1552 г.»;

1557-1967 – от точки 1557 вдоль береговой линии Зареченской дамбы в северо-восточном направлении до точки 1967, расположенной на пересечении Ленинской дамбы и Зареченской дамбы;

1967-1982 – от точки 1967 в южном направлении вдоль Ленинской дамбы до точки 1982, расположенной на пересечении Кремлевской набережной и Ленинской дамбы;

1982-2049 – от точки в юго-западном направлении параллельно Кремлевской набережной до точки 2049, расположенной на береговой линии на пересечении Кировской дамбы и Кремлевской набережной;

2049-1525 – от точки 2049 в северном направлении вдоль береговой линии до точки 1525;

Участок 4

2050-2051 – от точки 2050, расположенной на пересечении полуострова Локомотив и ул. А.Халикова, в юго-западном направлении по акватории р. Волги до точки 2051, расположенной на восточном побережье полуострова Локомотив;

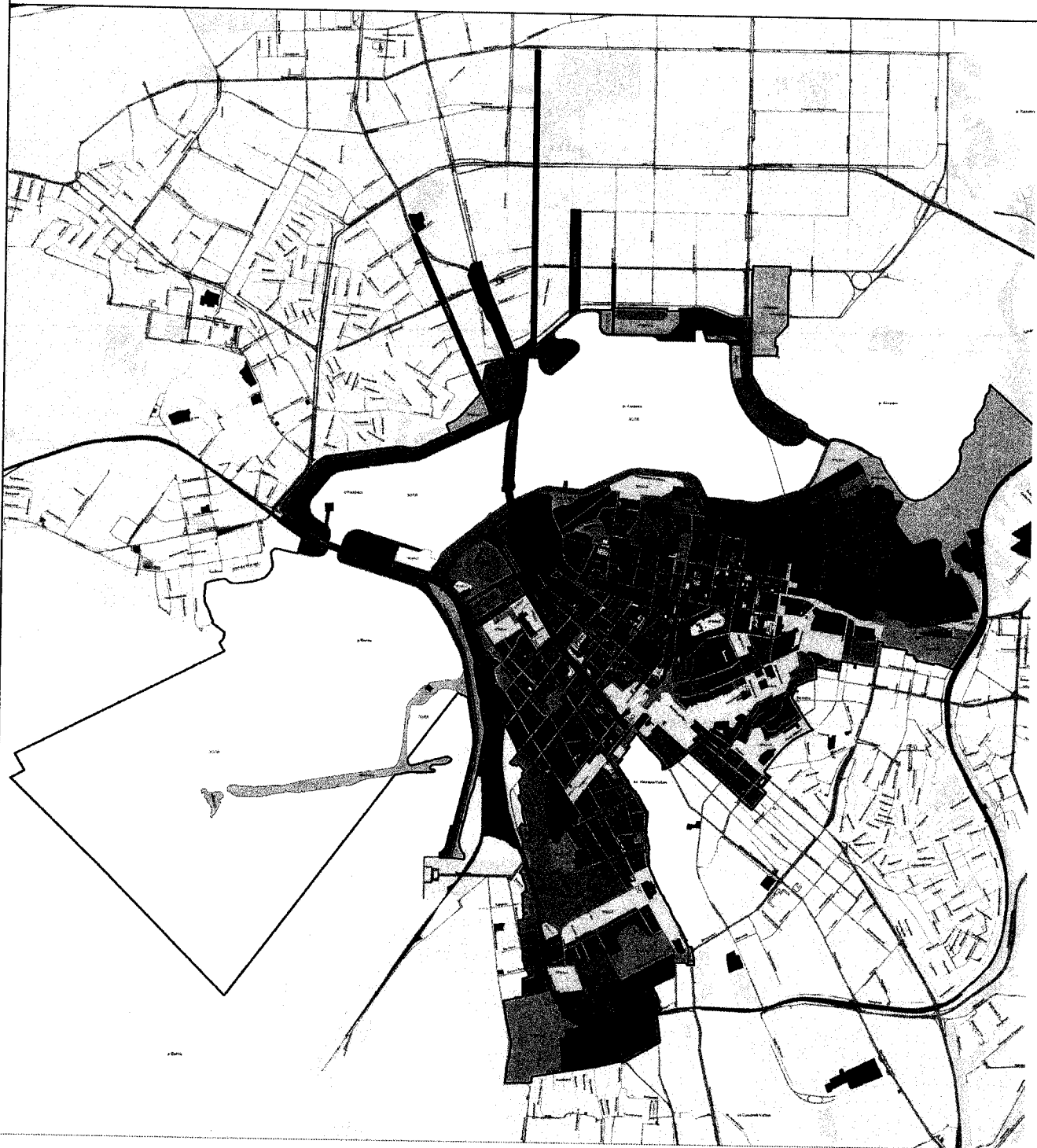
2051-2060 – от точки 2051 в северном направлении вдоль береговой линии полуострова Локомотив до точки 2060, расположенной на береговой линии полуострова Локомотив напротив строений полуострова Локомотив;

2060-2080 – от точки 2060 вдоль береговой линии полуострова Локомотив до точки 2080, расположенной на пересечении полуострова Локомотив и ул. Альфреда Халикова;

2080-2050 – от точки 2080 в юго-восточном направлении по береговой линии полуострова Локомотив.

**Карта (схема) границ зон охраны объекта культурного наследия
федерального значения «Ансамбль Казанского Кремля, XVI-XVIII вв.»,
включенного в Список всемирного наследия**

**Карта (схема) границ зон охраны объекта культурного наследия федерального значения
«Ансамбль Казанского кремля», включенного в Список всемирного наследия ЮНЕСКО
Масштаб 1:50000**



- Территория Ансамбля Казанского Кремля
- Страница Зона ансамбля Казанского Кремля
- Границы Зоны ансамбля Казанского Кремля
- Зона регулируемой застройки и коллективной деятельности ЗРЗ (А)
- ЗРЗ(А)-1
- ЗРЗ(А)-2
- ЗРЗ(А)-3
- ЗРЗ(А)-4
- ЗРЗ(А)-5
- Зона регулируемой застройки и коллективной деятельности ЗРЗ (В)
- ЗРЗ(В)-1
- ЗРЗ(В)-2
- ЗРЗ(В)-3
- ЗРЗ(В)-4
- ЗРЗ(В)-5
- ЗРЗ(В)-6
- ЗРЗ(В)-7
- ЗРЗ(В)-8
- ЗРЗ(В)-9
- ЗРЗ(В)-10
- ЗРЗ(В)-11
- ЗРЗ(В)-12
- ЗРЗ(В)-13
- ЗРЗ(В)-14

- ЗРЗ(В)-15
- ЗРЗ(В)-16
- ЗРЗ(В)-17
- ЗРЗ(В)-18
- ЗРЗ(В)-19
- ЗРЗ(В)-20
- ЗРЗ(В)-21
- ЗРЗ(В)-22
- ЗРЗ(В)-23
- ЗРЗ(В)-24
- ЗРЗ(В)-25
- ЗРЗ(В)-26
- ЗРЗ(В)-27
- ЗРЗ(В)-28
- ЗРЗ(В)-29
- ЗРЗ(В)-30
- ЗРЗ(В)-31
- ЗРЗ(В)-32
- ЗРЗ(В)-33
- ЗРЗ(В)-34
- ЗРЗ(В)-35
- ЗРЗ(В)-36
- Зона регулируемой застройки и коллективной деятельности ЗРЗ (ВБ)
- ЗРЗ(ВБ)-1
- ЗРЗ(ВБ)-2
- ЗРЗ(ВБ)-3

Условные обозначения

- Зона охраняемого гидротехнического объекта - ДОП
- Границы культурного наследия федерального значения
- Зона регулируемой застройки и коллективной деятельности ЗРЗ (Б)
- ЗРЗ(Б)-1-1
- ЗРЗ(Б)-1-2
- ЗРЗ(Б)-2-1
- ЗРЗ(Б)-2-2
- ЗРЗ(Б)-3-1
- ЗРЗ(Б)-3-2
- ЗРЗ(Б)-4
- ЗРЗ(Б)-5
- Малая зона
- Зональная граница
- Сохранение ансамбля
- Объекты культурного наследия федерального значения
- Объекты культурного наследия регионального значения
- Объекты культурного наследия местного значения

- Историческая застройка до 1929 г. постройки
- Сохранившаяся застройка общего пользования
- Утвержденные планы территории объектов культурного наследия федерального значения
- Утвержденные планы территории объектов культурного наследия регионального значения
- Утвержденные планы территории объектов культурного наследия местного значения
- Утвержденные планы территории объектов культурного наследия федерального значения
- Утвержденные планы территории объектов культурного наследия регионального значения
- Утвержденные планы территории объектов культурного наследия местного значения
- Утвержденные планы территории объектов культурного наследия федерального значения
- Утвержденные планы территории объектов культурного наследия регионального значения
- Утвержденные планы территории объектов культурного наследия местного значения
- Территории, подлежащие управлению объектами культурного наследия

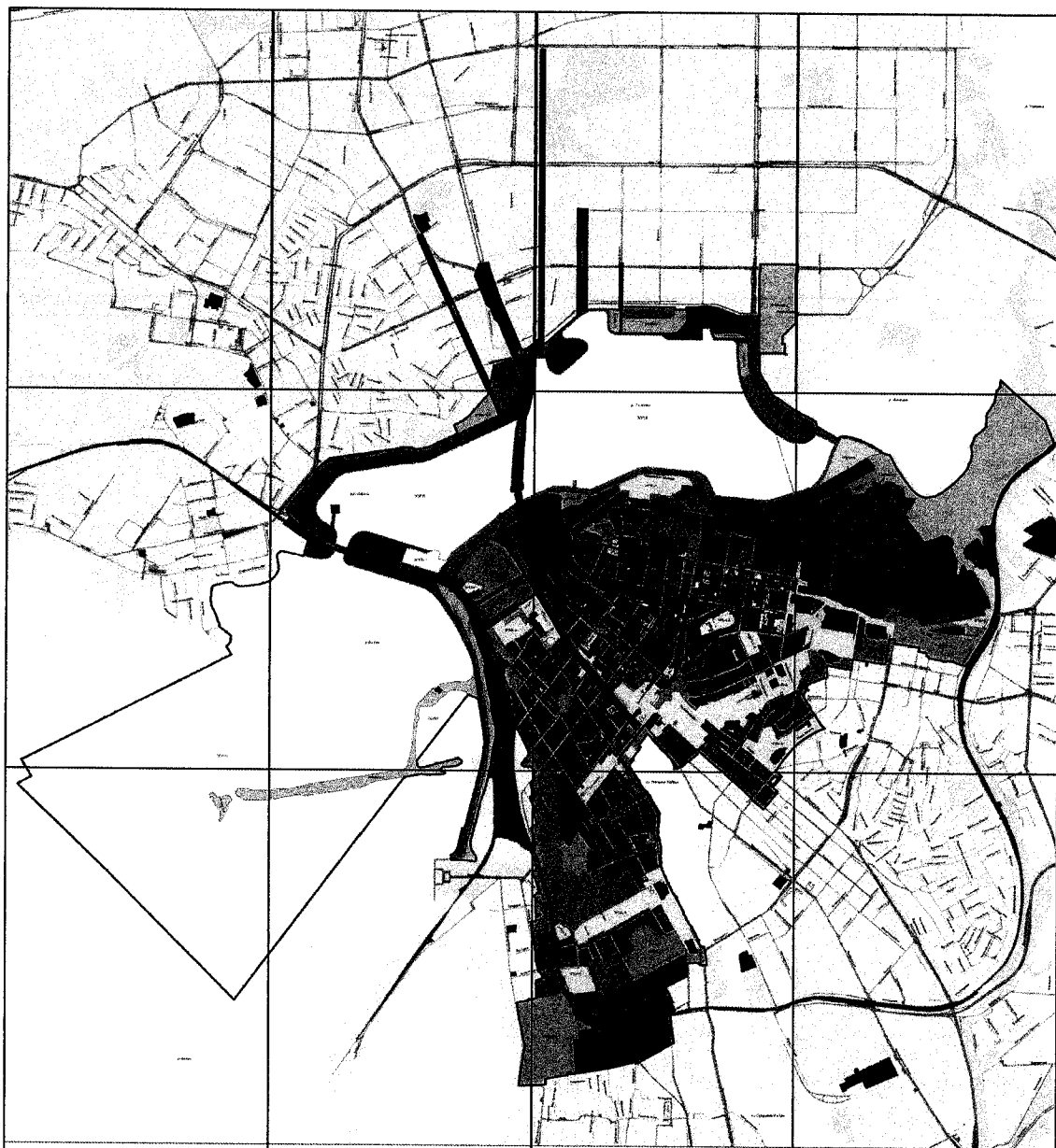
Карта (схема) границ зон охраны объекта культурного наследия федерального значения «Ансамбль Казанского кремля», включенного в Список всемирного наследия ЮНЕСКО
 Схема раскадровки

А

Б

В

Г



<p> ■ Перечень объектов культурного наследия ■ Страницы из «Список всемирного наследия ЮНЕСКО» ■ Объект всемирного наследия ЮНЕСКО «Ансамбль Казанского кремля» ■ Зона регулирования строительства в границах зоны охраны (ЗОН) ■ ЗОН-1 ■ ЗОН-2 ■ ЗОН-3 ■ ЗОН-4 ■ ЗОН-5 ■ ЗОН-6 ■ ЗОН-7 ■ ЗОН-8 ■ ЗОН-9 ■ ЗОН-10 ■ ЗОН-11 ■ ЗОН-12 ■ ЗОН-13 ■ ЗОН-14 ■ ЗОН-15 </p>	<p> ■ ЗОН-16 ■ ЗОН-17 ■ ЗОН-18 ■ ЗОН-19 ■ ЗОН-20 ■ ЗОН-21 ■ ЗОН-22 ■ ЗОН-23 ■ ЗОН-24 ■ ЗОН-25 ■ ЗОН-26 ■ ЗОН-27 ■ ЗОН-28 ■ ЗОН-29 ■ ЗОН-30 ■ ЗОН-31 ■ ЗОН-32 ■ ЗОН-33 ■ ЗОН-34 ■ ЗОН-35 ■ ЗОН-36 ■ ЗОН-37 ■ ЗОН-38 ■ ЗОН-39 ■ ЗОН-40 ■ ЗОН-41 ■ ЗОН-42 </p>	<p> Условные обозначения ■ Зона регулирования строительства в границах зоны охраны (ЗОН) ■ ЗОН-1 ■ ЗОН-2 ■ ЗОН-3 ■ ЗОН-4 ■ ЗОН-5 ■ ЗОН-6 ■ ЗОН-7 ■ ЗОН-8 ■ ЗОН-9 ■ ЗОН-10 ■ ЗОН-11 ■ ЗОН-12 ■ ЗОН-13 ■ ЗОН-14 ■ ЗОН-15 ■ ЗОН-16 ■ ЗОН-17 ■ ЗОН-18 ■ ЗОН-19 ■ ЗОН-20 ■ ЗОН-21 ■ ЗОН-22 ■ ЗОН-23 ■ ЗОН-24 ■ ЗОН-25 ■ ЗОН-26 ■ ЗОН-27 ■ ЗОН-28 ■ ЗОН-29 ■ ЗОН-30 ■ ЗОН-31 ■ ЗОН-32 ■ ЗОН-33 ■ ЗОН-34 ■ ЗОН-35 ■ ЗОН-36 ■ ЗОН-37 ■ ЗОН-38 ■ ЗОН-39 ■ ЗОН-40 ■ ЗОН-41 ■ ЗОН-42 </p>	<p> ■ ЗОН-43 ■ ЗОН-44 ■ ЗОН-45 ■ ЗОН-46 ■ ЗОН-47 ■ ЗОН-48 ■ ЗОН-49 ■ ЗОН-50 ■ ЗОН-51 ■ ЗОН-52 ■ ЗОН-53 ■ ЗОН-54 ■ ЗОН-55 ■ ЗОН-56 ■ ЗОН-57 ■ ЗОН-58 ■ ЗОН-59 ■ ЗОН-60 ■ ЗОН-61 ■ ЗОН-62 ■ ЗОН-63 ■ ЗОН-64 ■ ЗОН-65 ■ ЗОН-66 ■ ЗОН-67 ■ ЗОН-68 ■ ЗОН-69 ■ ЗОН-70 ■ ЗОН-71 ■ ЗОН-72 ■ ЗОН-73 ■ ЗОН-74 ■ ЗОН-75 ■ ЗОН-76 ■ ЗОН-77 ■ ЗОН-78 ■ ЗОН-79 ■ ЗОН-80 ■ ЗОН-81 ■ ЗОН-82 ■ ЗОН-83 ■ ЗОН-84 ■ ЗОН-85 ■ ЗОН-86 ■ ЗОН-87 ■ ЗОН-88 ■ ЗОН-89 ■ ЗОН-90 ■ ЗОН-91 ■ ЗОН-92 ■ ЗОН-93 ■ ЗОН-94 ■ ЗОН-95 ■ ЗОН-96 ■ ЗОН-97 ■ ЗОН-98 ■ ЗОН-99 ■ ЗОН-100 </p>
--	---	---	--

1

2

3

4

Карта (схема) границ зон охраны объекта культурного наследия федерального значения «Ансамбль Казанского кремля», включенного в Список всемирного наследия ЮНЕСКО

Масштаб 1:12000

Лист А-1



Карта (схема) границ зон охраны объекта культурного наследия федерального значения «Ансамбль Казанского кремля», включенного в Список всемирного наследия ЮНЕСКО

Масштаб 1:12000


Лист А-2



Карта (схема) границ зон охраны объекта культурного наследия федерального значения
«Ансамбль Казанского кремля», включенного в Список всемирного наследия ЮНЕСКО

Масштаб 1:12000

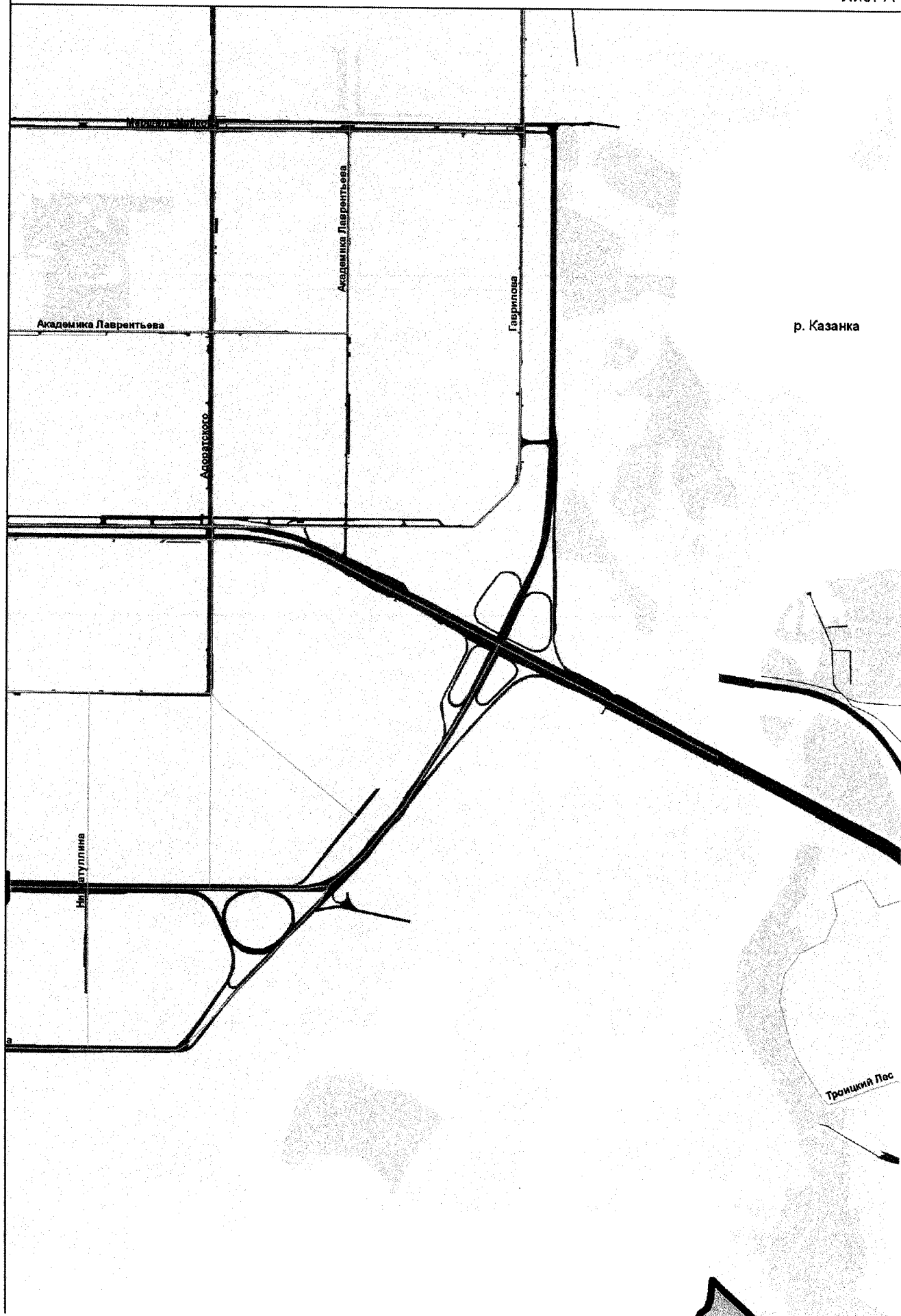
Лист А-3



Карта (схема) границ зон охраны объекта культурного наследия федерального значения
«Ансамбль Казанского кремля», включенного в Список всемирного наследия ЮНЕСКО

Масштаб 1:12000

Лист А-4



Карта (схема) границ зон охраны объекта культурного наследия федерального значения «Ансамбль Казанского кремля», включенного в Список всемирного наследия ЮНЕСКО

Масштаб 1:12000

Лист Б-1



Карта (схема) границ зон охраны объекта культурного наследия федерального значения «Ансамбль Казанского кремля», включенного в Список всемирного наследия ЮНЕСКО

Масштаб 1:12000

Лист Б-



Карта (схема) границ зон охраны объекта культурного наследия федерального значения
«Ансамбль Казанского кремля», включенного в Список всемирного наследия ЮНЕСКО

Масштаб 1:12000

Лист Б

р. Казанка


ЗОПЛ



Карта (схема) границ зон охраны объекта культурного наследия федерального значения
«Ансамбль Казанского кремля», включенного в Список всемирного наследия ЮНЕСКО

Масштаб 1:12000

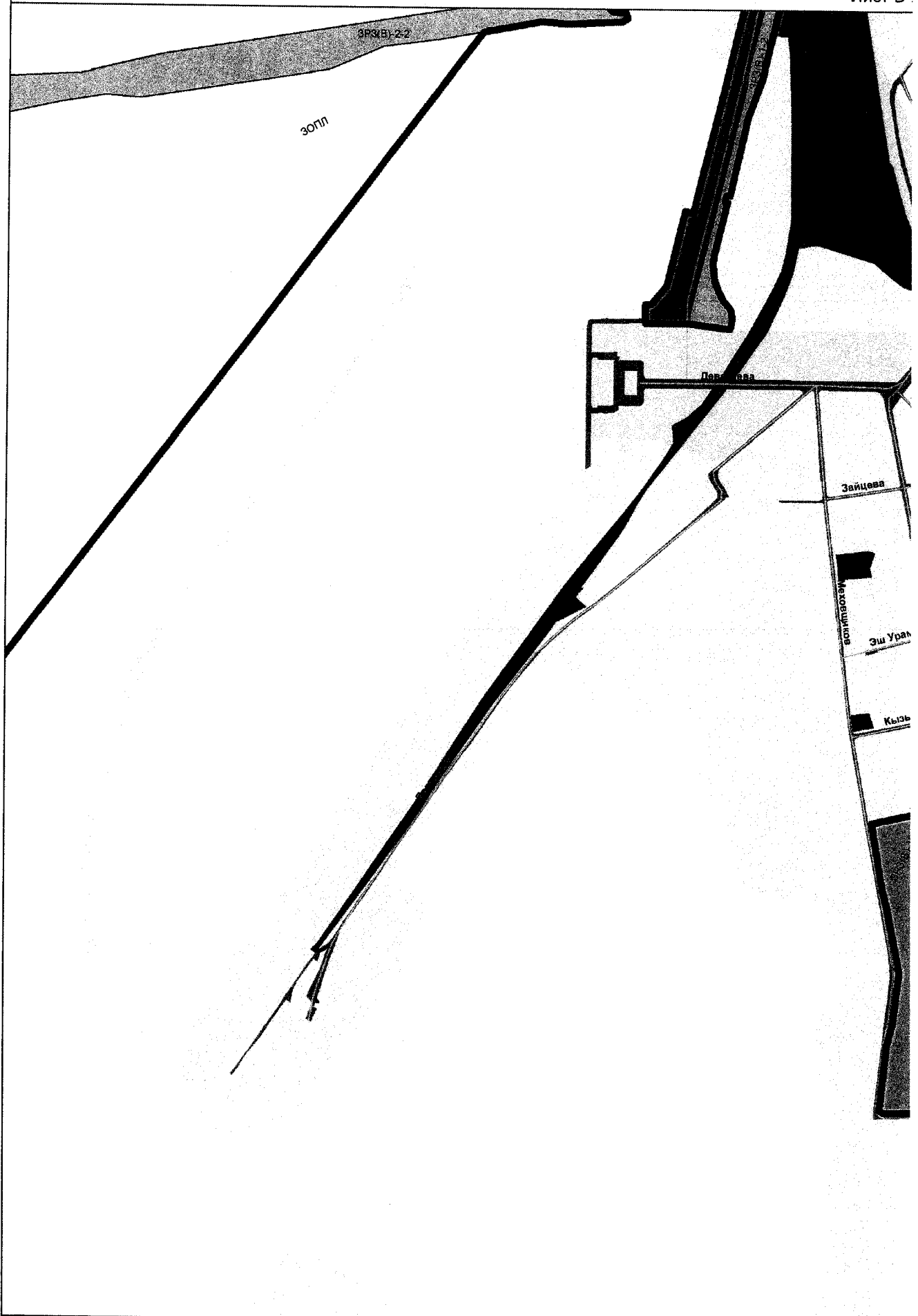
Лист В-1



Карта (схема) границ зон охраны объекта культурного наследия федерального значения
«Ансамбль Казанского кремля», включенного в Список всемирного наследия ЮНЕСКО

Масштаб 1:12000

Лист В-



Карта (схема) границ зон охраны объекта культурного наследия федерального значения «Ансамбль Казанского кремля», включенного в Список всемирного наследия ЮНЕСКО

Масштаб 1:12000

Лист В-3



Карта (схема) границ зон охраны объекта культурного наследия федерального значения «Ансамбль Казанского кремля», включенного в Список всемирного наследия ЮНЕСКО

Масштаб 1:12000




Лист В-4








Карта (схема) границ зон охраны объекта культурного наследия федерального значения
«Ансамбль Казанского кремля», включенного в Список всемирного наследия ЮНЕСКО

Масштаб 1:12000















Лист Г-1

-  Территория Ансамбля Казанского Кремля
-  Охранная зона Ансамбля Казанского Кремля
-  Границы зон охраны Ансамбля Казанского Кремля

Зона регулирования застройки и хозяйственной деятельности ЗРЗ (А)

-  ЗРЗ (А)-1
-  ЗРЗ (А)-2
-  ЗРЗ (А)-3
-  ЗРЗ (А) - 4
-  ЗРЗ (А) - 5























Зона регулирования застройки и хозяйственной деятельности ЗРЗ (Б)

-  ЗРЗ (Б) - 1
-  ЗРЗ (Б) - 2
-  ЗРЗ (Б) - 3
-  ЗРЗ (Б) - 4
-  ЗРЗ (Б) - 5
-  ЗРЗ (Б) - 6
-  ЗРЗ (Б) - 7
-  ЗРЗ (Б) - 8
-  ЗРЗ (Б) - 9
-  ЗРЗ (Б) - 10
-  ЗРЗ (Б) - 11
-  ЗРЗ (Б) - 12
-  ЗРЗ (Б) - 13
-  ЗРЗ (Б) - 14




Карта (схема) границ зон охраны объекта культурного наследия федерального значения
«Ансамбль Казанского кремля», включенного в Список всемирного наследия ЮНЕСКО

Масштаб 1:12000

Лист Г-2

-  ЗРЗ (Б) - 15
-  ЗРЗ (Б) - 16
-  ЗРЗ (Б) - 17
-  ЗРЗ (Б) - 18
-  ЗРЗ (Б) - 19
-  ЗРЗ (Б) - 20
-  ЗРЗ (Б) - 21
-  ЗРЗ (Б) - 22
-  ЗРЗ (Б) - 23
-  ЗРЗ (Б) - 24
-  ЗРЗ (Б) - 25
-  ЗРЗ (Б) - 26
-  ЗРЗ (Б) - 27
-  ЗРЗ (Б) - 28
-  ЗРЗ (Б) - 29
-  ЗРЗ (Б) - 30
-  ЗРЗ (Б) - 31
-  ЗРЗ (Б) - 32
-  ЗРЗ (Б) - 33
-  ЗРЗ (Б) - 34
-  ЗРЗ (Б) - 35
-  ЗРЗ (Б) - 36

**Зона регулирования застройки и
хозяйственной деятельности ЗРЗ (КВ)**

-  ЗРЗ(КВ) - 1
-  ЗРЗ(КВ) - 2
-  ЗРЗ(КВ) - 3

Карта (схема) границ зон охраны объекта культурного наследия федерального значения
«Ансамбль Казанского кремля», включенного в Список всемирного наследия ЮНЕСКО

Масштаб 1:12000

Лист Г-3


Условные обозначения


Зона охраняемого природного ландшафта - ЗОПЛ


 граница муниципального образования г.Казани


 акватория рек и озер


Зона регулирования застройки и хозяйственной деятельности ЗРЗ (В)


 ЗРЗ (В) - 1 - 1

 ЗРЗ(В) - 1 - 2


 ЗРЗ (В) - 2 - 1

 ЗРЗ(В) - 2 - 2

 ЗРЗ (В) - 3 - 1

 ЗРЗ (В) - 3 - 2

 ЗРЗ (В) - 4

 ЗРЗ (В) - 5

 железная дорога

 дорожная панорама


 современная застройка

 объекты культурного наследия федерального значения

 объекты культурного наследия регионального (республиканского) значения

 объекты культурного наследия местного (муниципального) значения

 выявленные объекты культурного наследия











 утраченные объекты культурного наследия
(федерального, регионального и местного значений)

 объекты, обладающие признаками объектов культурного наследия

Карта (схема) границ зон охраны объекта культурного наследия федерального значения
«Ансамбль Казанского кремля», включенного в Список всемирного наследия ЮНЕСКО

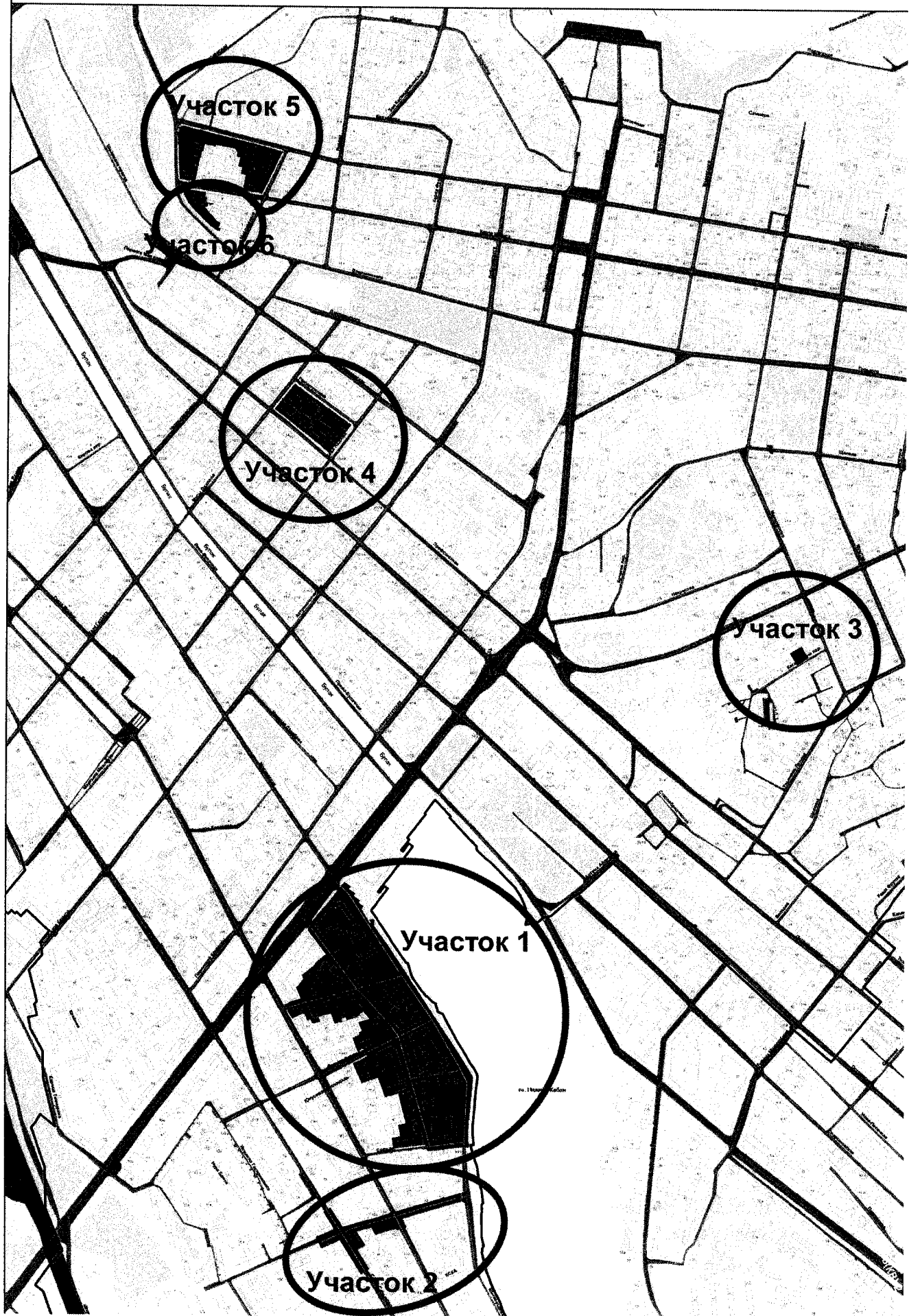
Масштаб 1:12000

Лист Г-4

-  историческая застройка до 1959 г. постройки, формирующая территории общего пользования
-  утвержденные границы территорий объектов культурного наследия федерального значения
-  проектные границы территорий объектов культурного наследия федерального значения (на стадии рассмотрения в Министерстве культуры РТ)
-  утвержденные границы территорий объектов культурного наследия регионального (республиканского) значения
-  проектные границы территорий объектов культурного наследия регионального (республиканского) значения (на стадии рассмотрения в Министерстве культуры РТ)
-  утвержденные границы территорий объектов культурного наследия местного (муниципального) значения
-  проектные границы территорий объектов культурного наследия местного (муниципального) значения (на стадии рассмотрения в Министерстве культуры РТ)
-  утвержденные границы территорий выявленных объектов культурного наследия и объектов, обладающих признаками объектов культурного наследия
-  проектные границы территорий выявленных объектов культурного наследия (на стадии рассмотрения в Министерстве культуры РТ)
-  границы территорий утраченных объектов культурного наследия

Отдельные листы карты (схемы) границ зон охраны объекта культурного наследия федерального значения «Ансамбль Казанского Кремля, XVI-XVIII вв.», включенного в Список всемирного наследия

Зона регулирования застройки ЗРЗ(А)-1



Зона регулирования застройки ЗРЗ(А)-1

Участок 1, Участок 2

Масштаб 1:3500

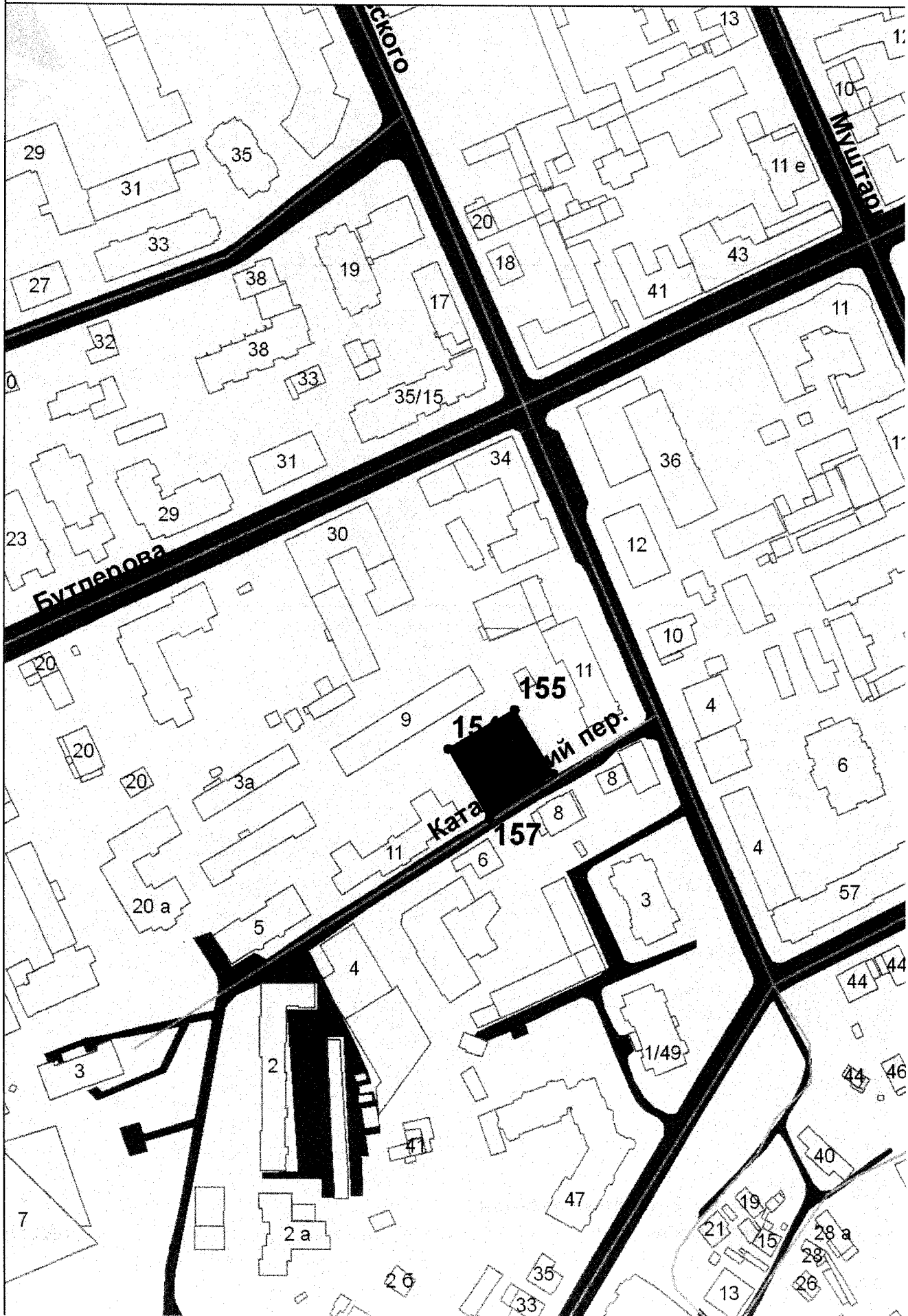


оз. Нижний К

Зона регулирoвания застройки ЗРЗ(А)-1

Участок 3

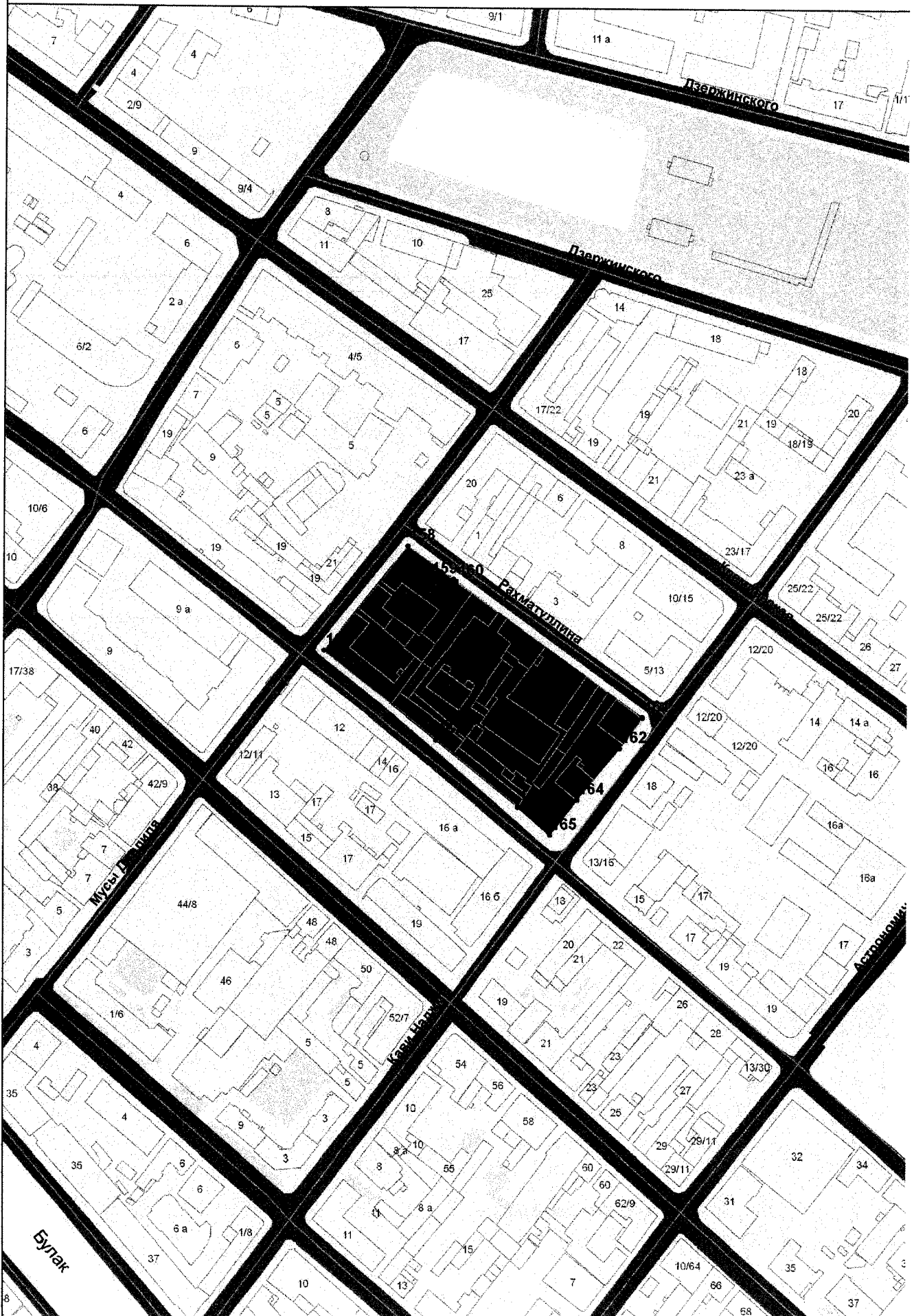
Масштаб 1:1000



Зона регулирования застройки ЗРЗ(А)-1

Участок 4

Масштаб 1:2000



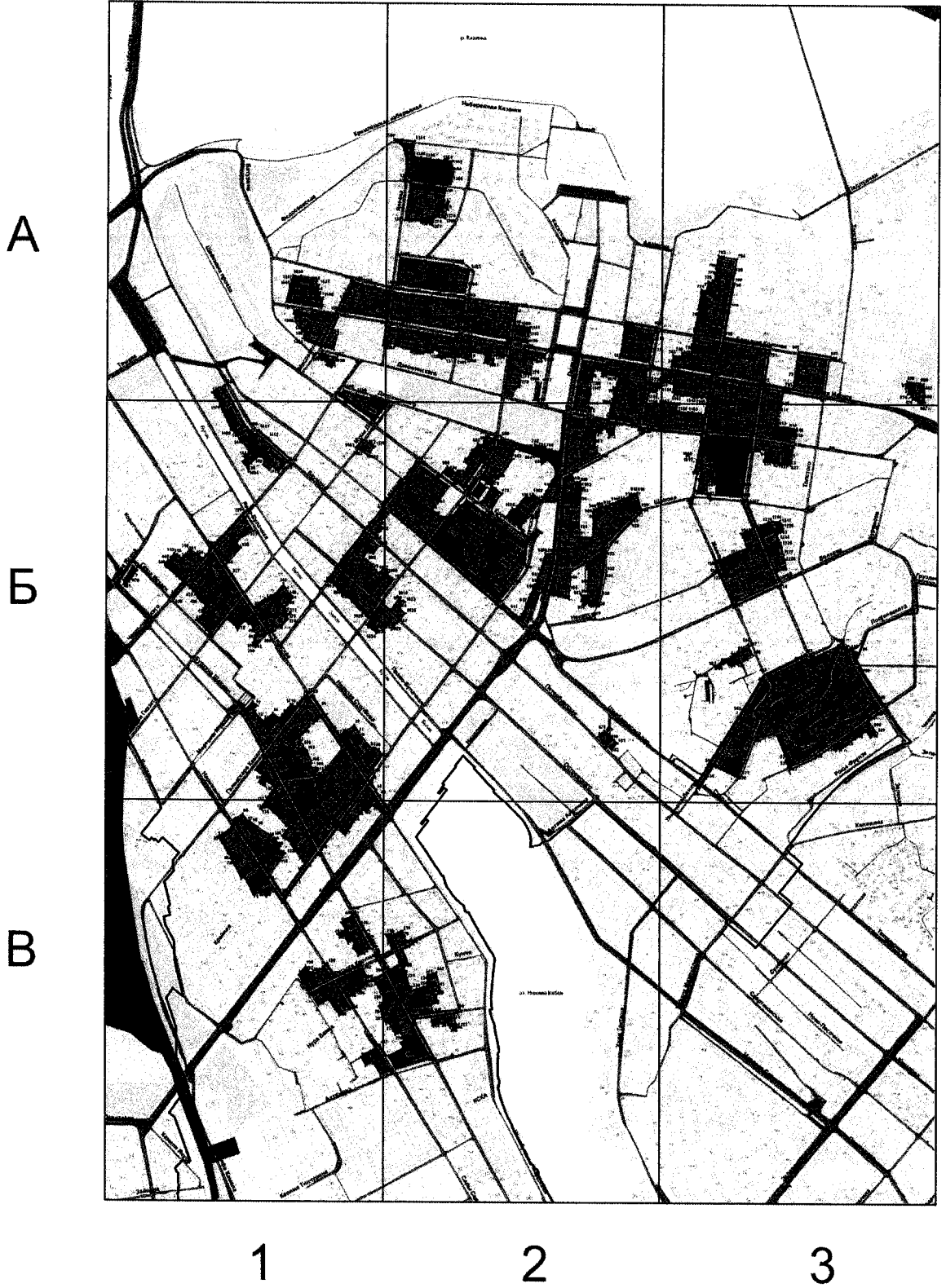
Зона регулирования застройки ЗРЗ(А)-1

Участок 5, Участок 6

Масштаб 1:2500



Зона регулирования застройки ЗРЗ(А)-2



Зона регулирования застройки ЗРЗ(А)-2

Масштаб 1:5000

Лист А-1

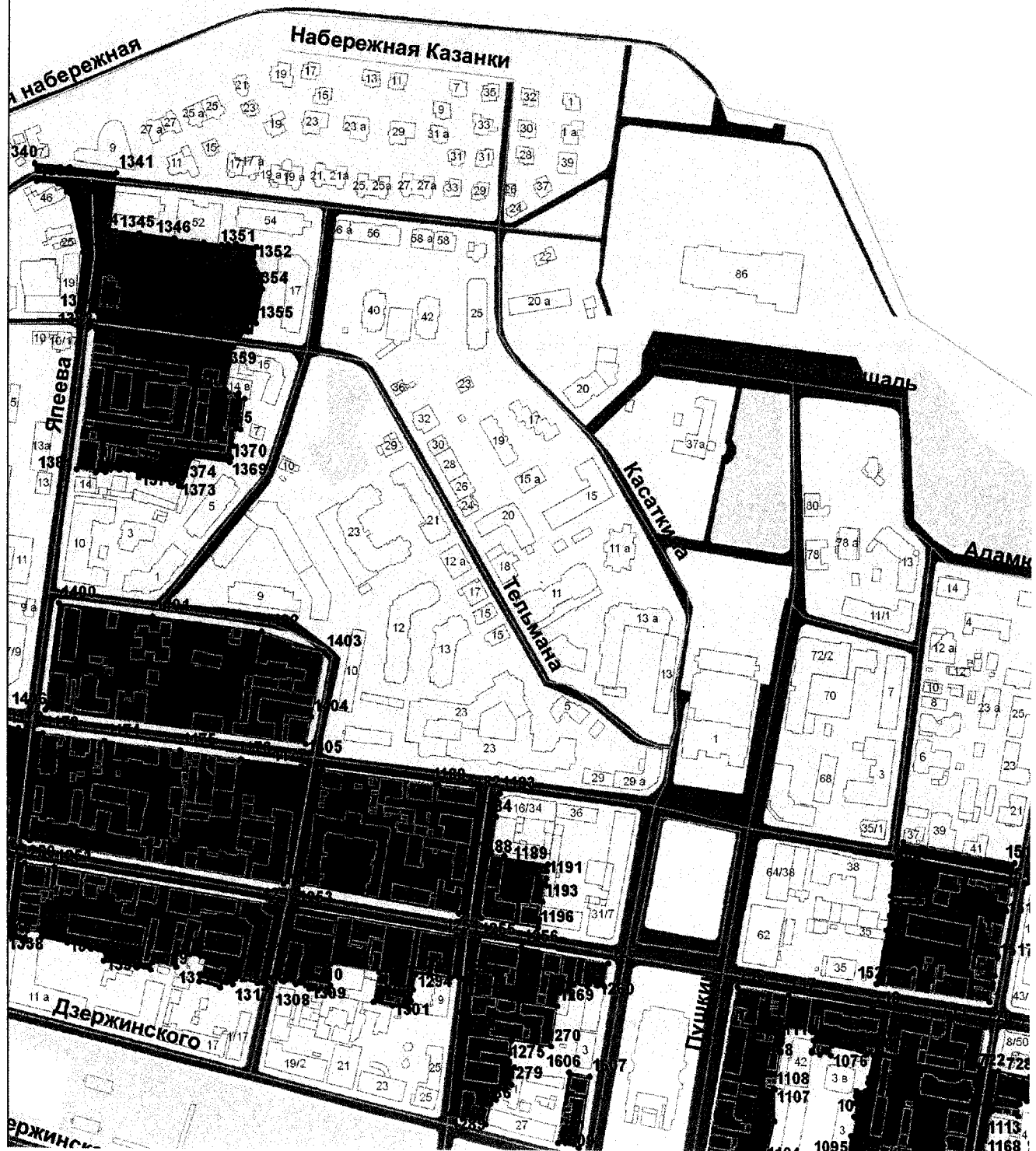


Зона регулирования застройки ЗРЗ(А)-2

Масштаб 1:5000

Лист А-2

р. Казанка



Зона регулирования застройки ЗРЗ(А)-2

Масштаб 1:5000


Лист А-3



Зона регулирования застройки ЗРЗ(А)-2

Масштаб 1:5000

Лист Б-1



Зона регулирования застройки ЗРЗ(А)-2

Масштаб 1:5000

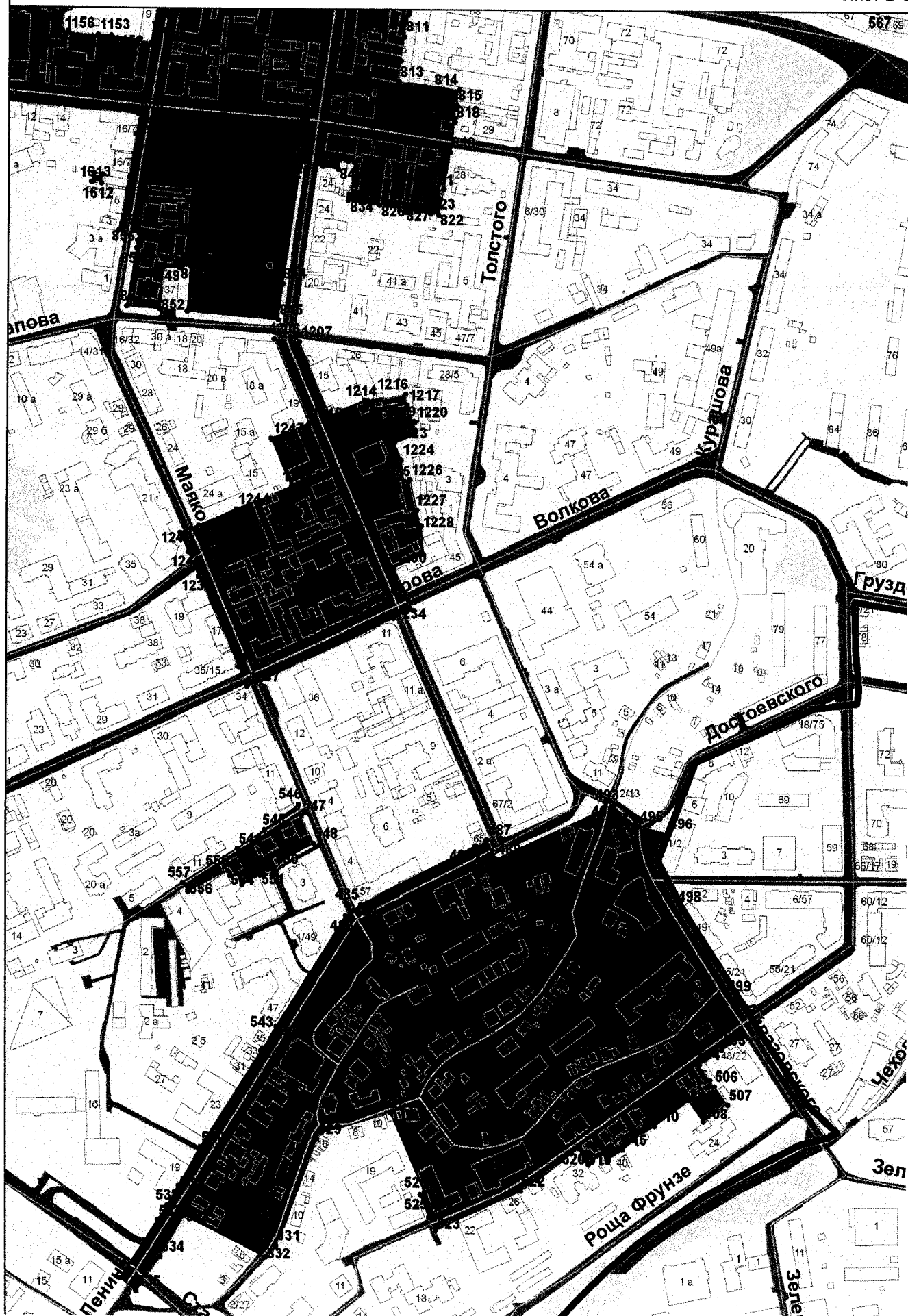
Лист Б-2



Зона регулирования застройки ЗРЗ(А)-2

Масштаб 1:5000

Лист Б-3



Зона регулювання застройки ЗРЗ(А)-2

Масштаб 1:5000

Лист В-1



Зона регулирования застройки ЗРЗ(А)-2

Масштаб 1:5000

Лист В-2



Зона регулирования застройки ЗРЗ(А)-2

Масштаб 1:5000

Лист В-3



Зона регулювання застройки ЗРЗ(А)-3

А

Б

В



1

2

3

Зона регулирования застройки ЗРЗ(А)-3

Масштаб 1:5000

Лист А-1



Зона регулирования застройки ЗРЗ(А)-3

Масштаб 1:5000

Лист А-3



Зона регулирования застройки ЗРЗ(А)-3

Масштаб 1:5000

Лист Б-1



Зона регулирования застройки ЗРЗ(А)-3

Масштаб 1:5000

Лист Б-2



Зона регулирования застройки ЗРЗ(А)-3

Масштаб 1:5000

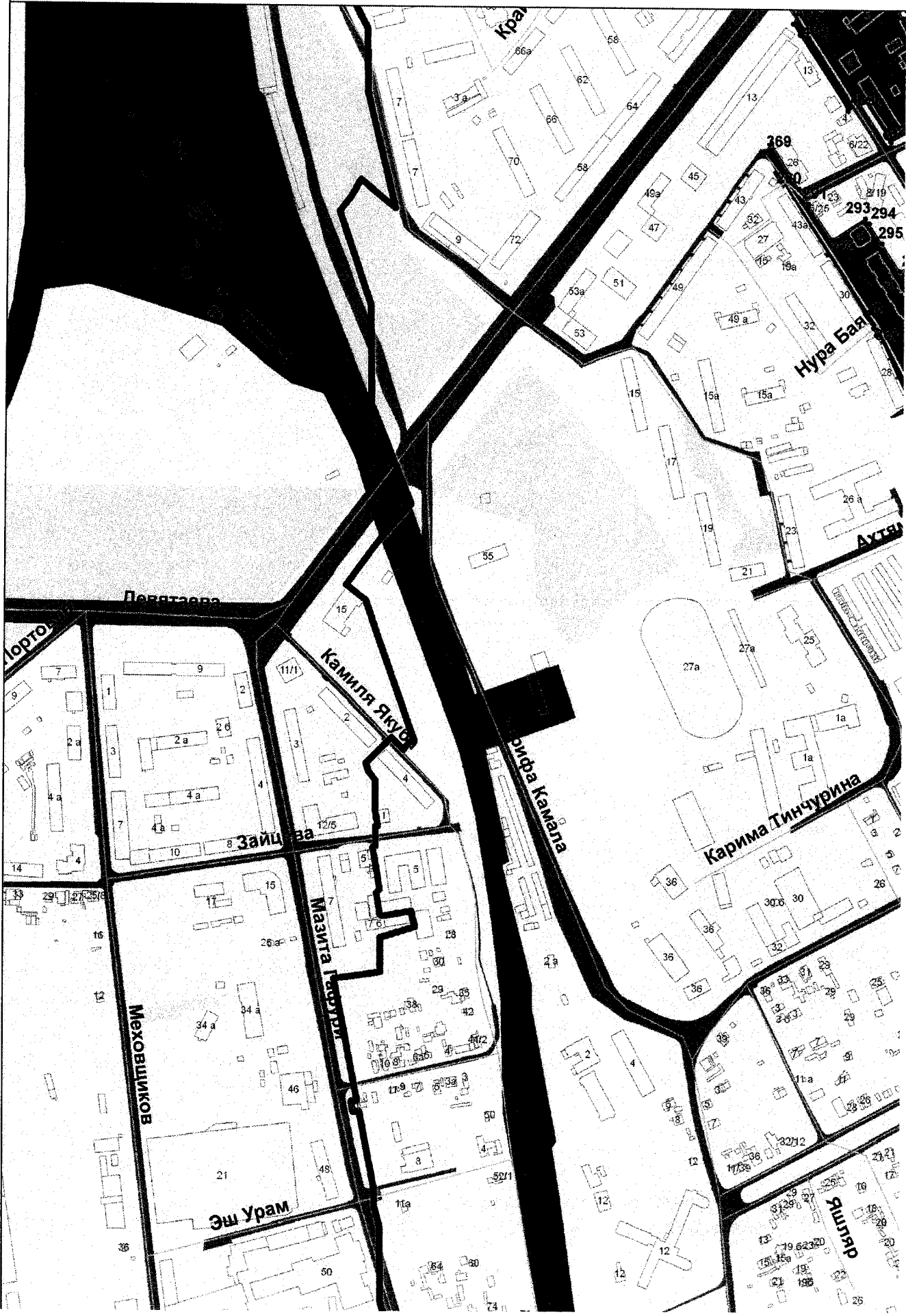
Лист Б-3



Зона регулирования застройки ЗРЗ(А)-3

Масштаб 1:5000

Лист В-1



Зона регулирования застройки ЗРЗ(А)-3

Масштаб 1:5000

Лист В-2



Зона регулирования застройки ЗРЗ(А)-3

Масштаб 1:5000

Лист В-3



Зона регулирования застройки ЗРЗ(А)-4



Зона регулирования застройки ЗРЗ(А)-4

Масштаб 1:5000

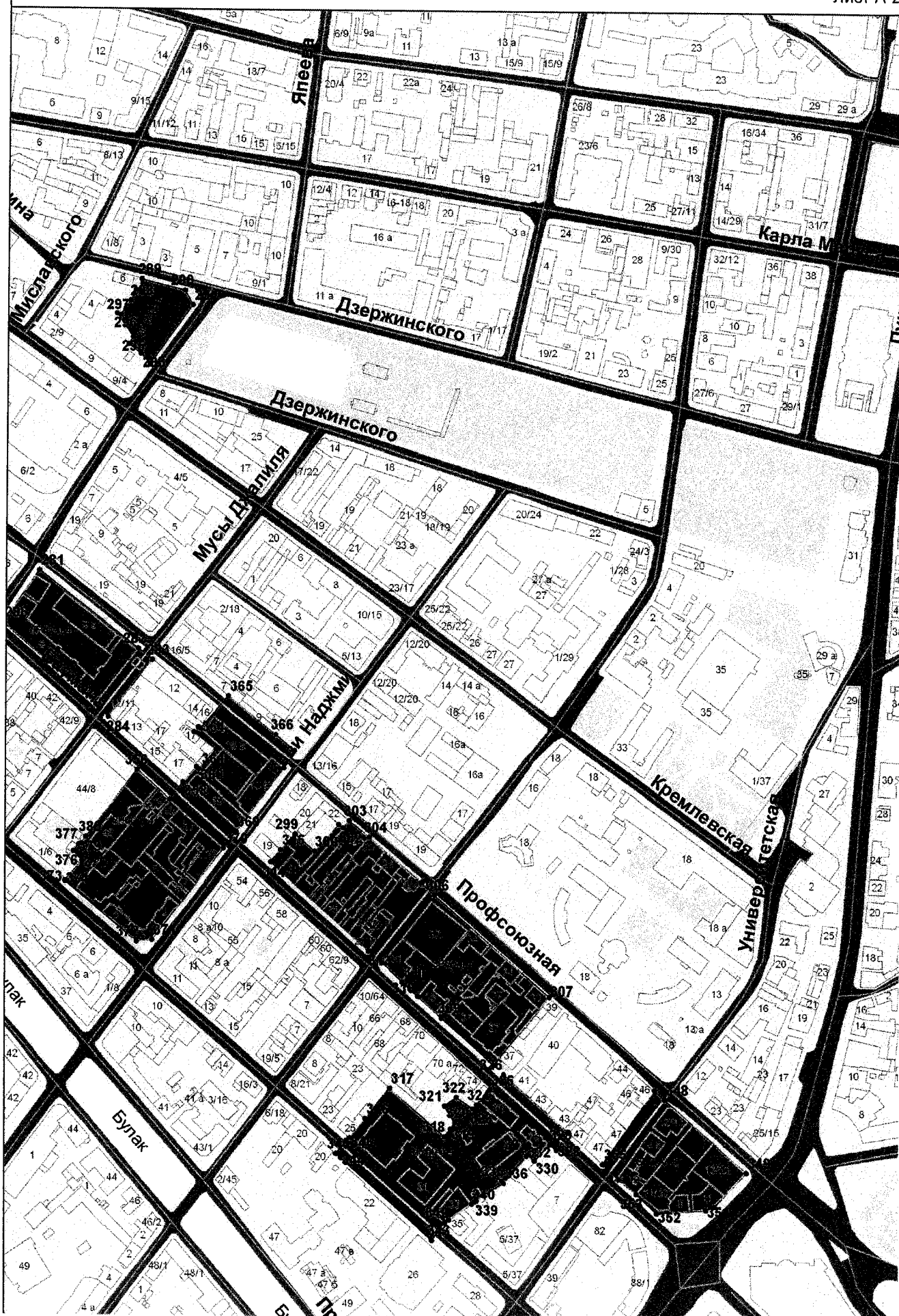
Лист А-1



Зона регулирования застройки ЗРЗ(А)-4

Масштаб 1:5000

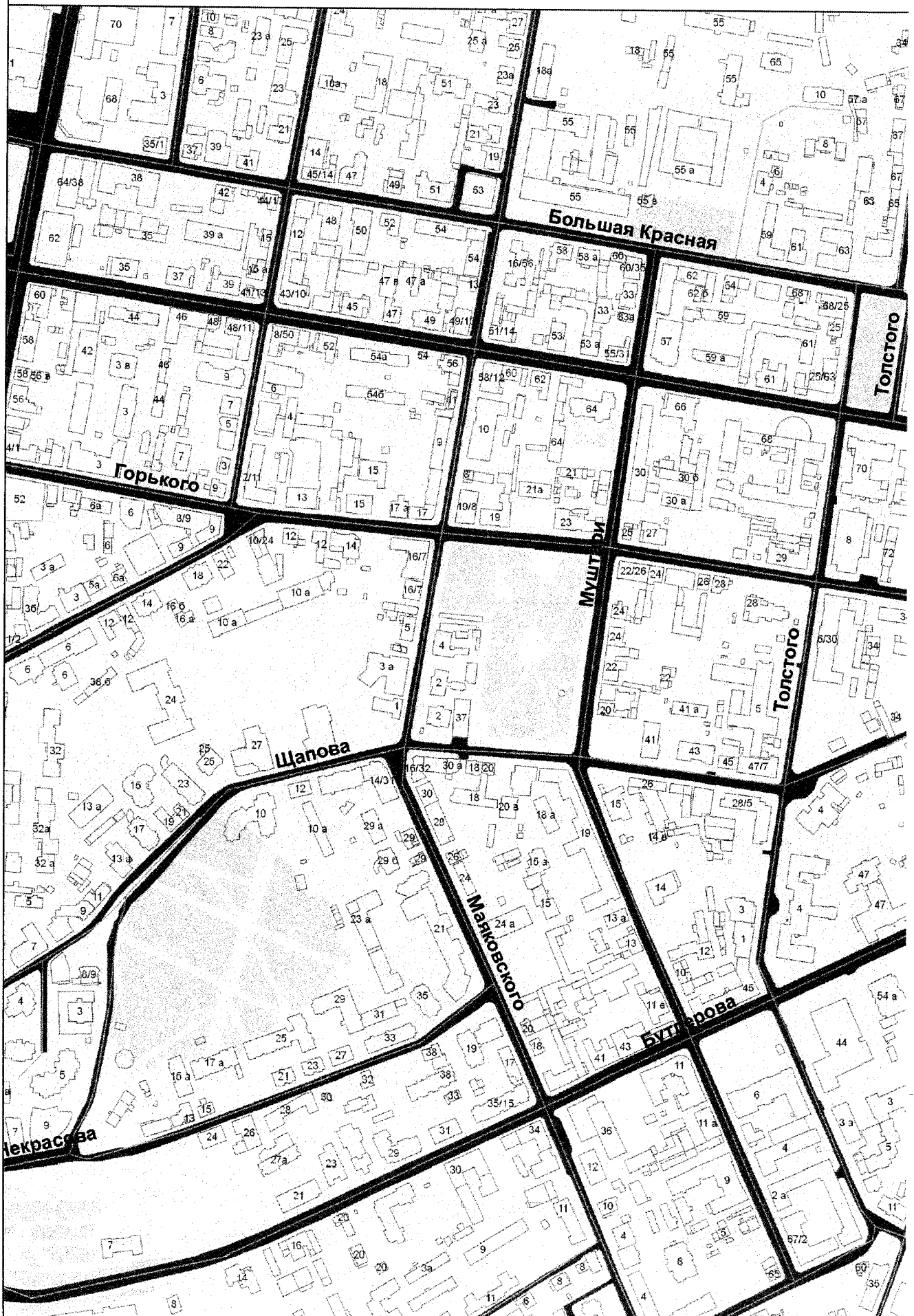
Лист А-2



Зона регулирования застройки ЗРЗ(А)-4

Масштаб 1:5000


Лист А-



Зона регулювання застройки ЗРЗ(А)-4

Масштаб 1:5000

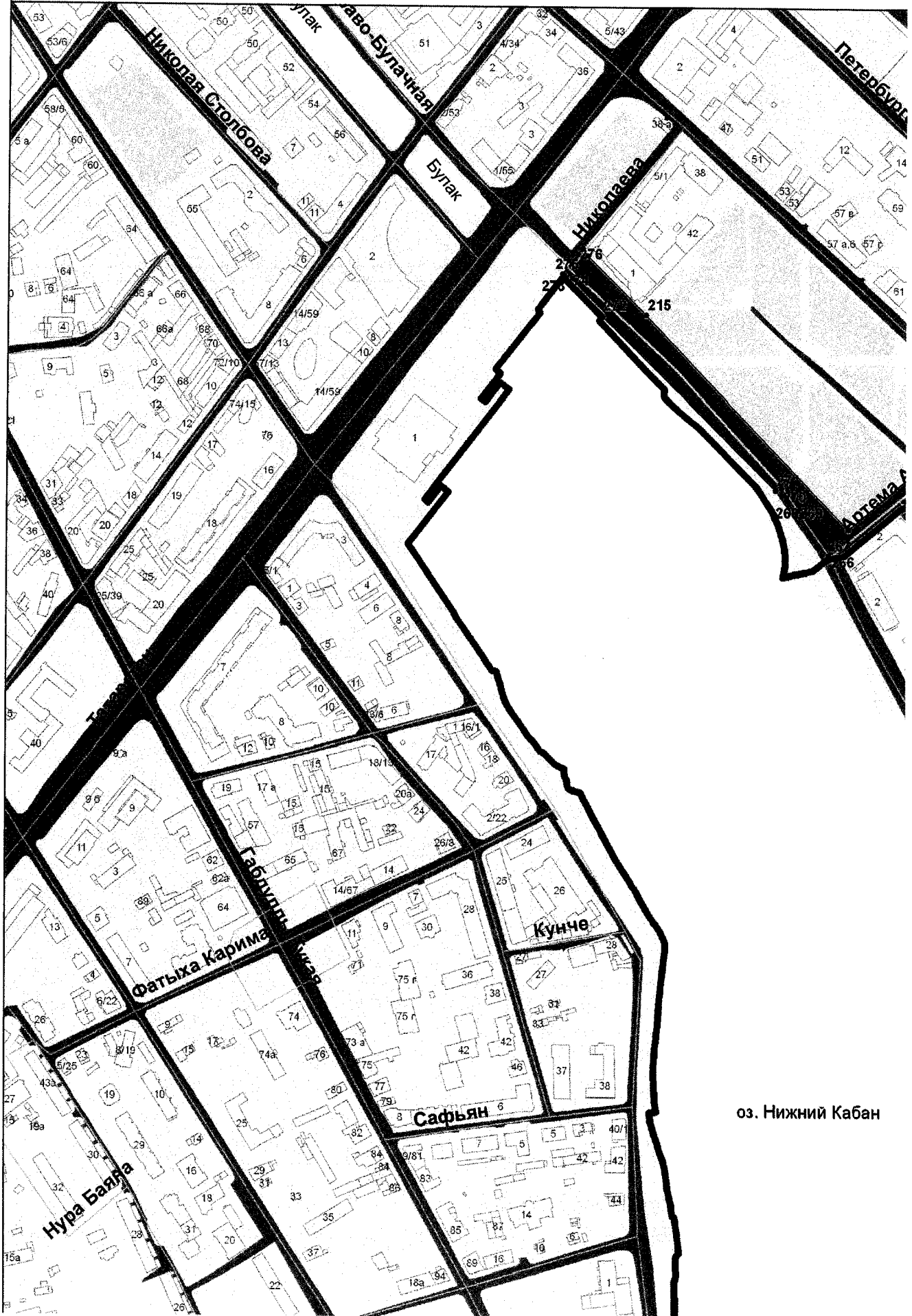
Лист Б-



Зона регулирования застройки ЗРЗ(А)-4

Масштаб 1:5000

Лист Б-2



оз. Нижний Кабан

Зона регулирования застройки ЗРЗ(А)-4

Масштаб 1:5000

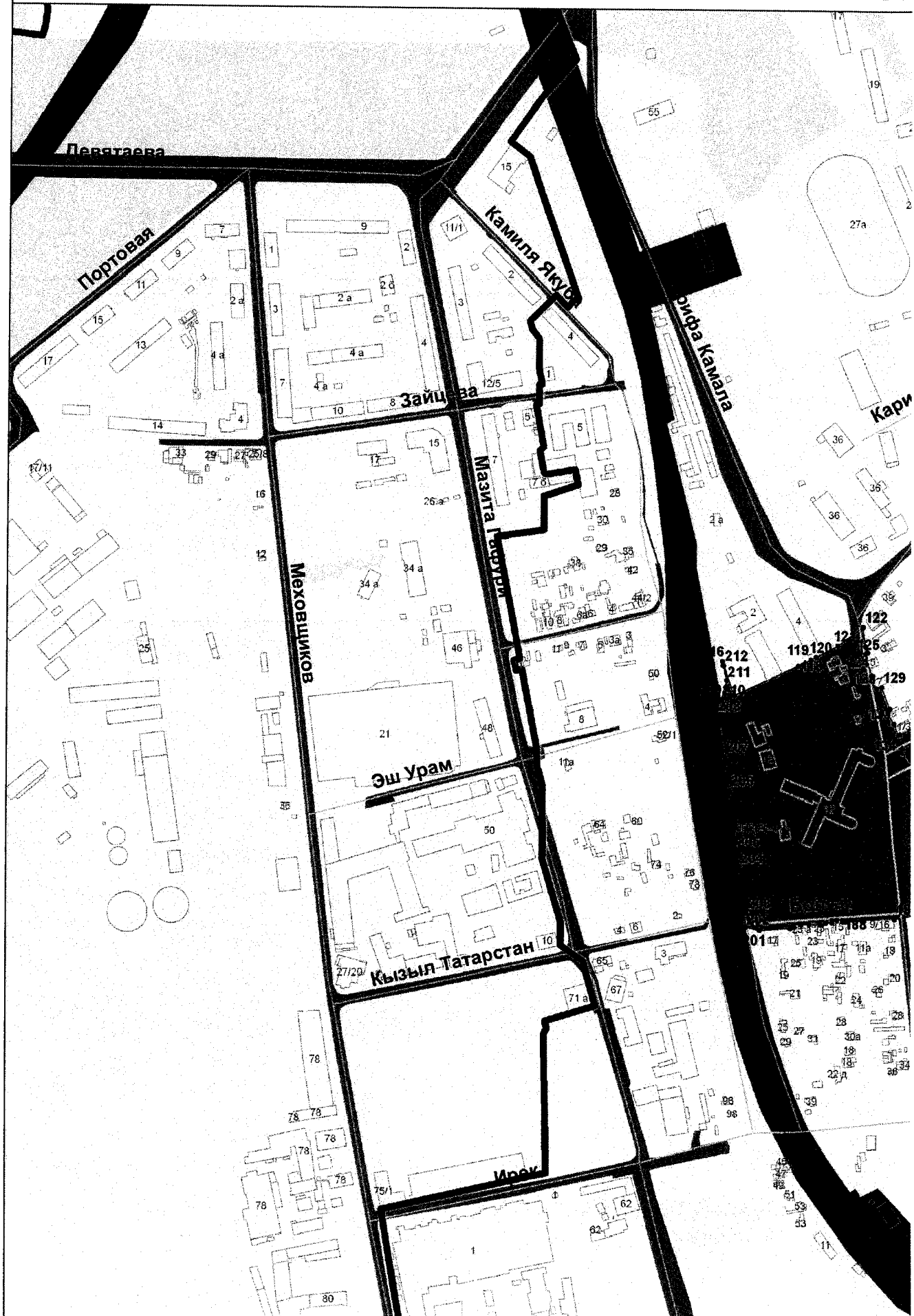
Лист Б-3



Зона регулирования застройки ЗРЗ(А)-4

Масштаб 1:5000

Лист В-1



Зона регулирования застройки ЗРЗ(А)-4

Масштаб 1:5000

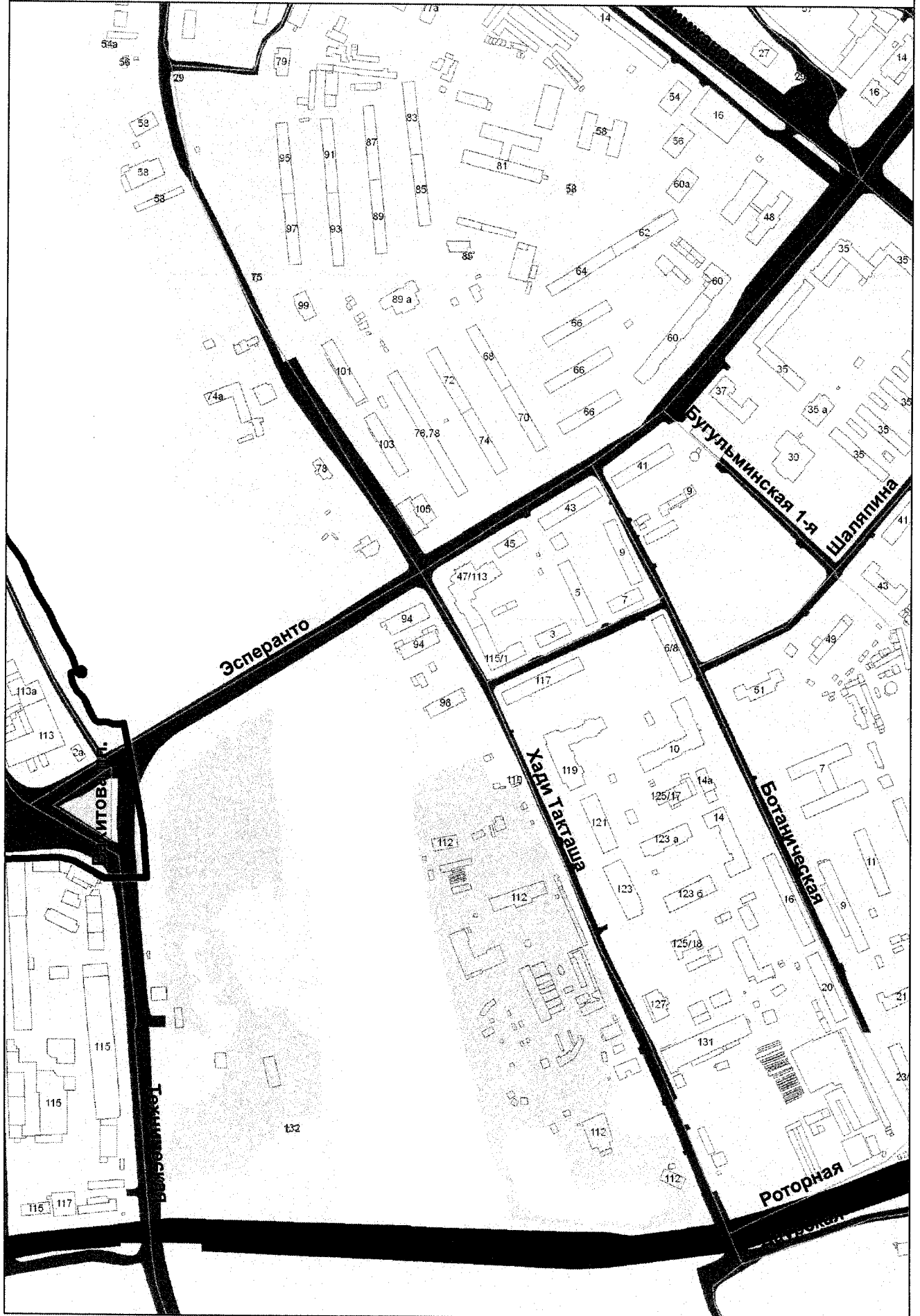
Лист В-2



Зона регулирования застройки ЗРЗ(А)-4

Масштаб 1:5000

Лист В-3

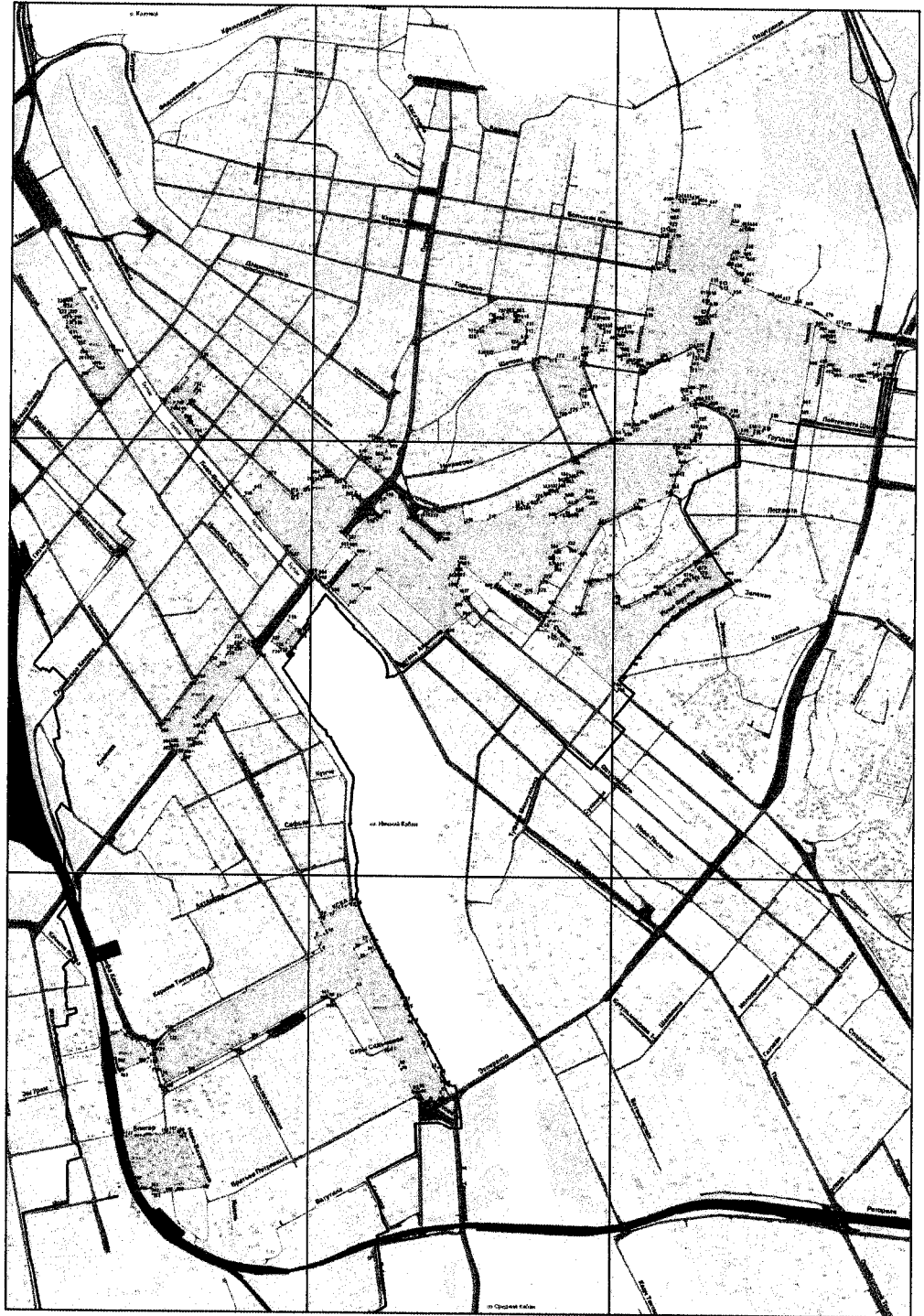


Зона регулирования застройки ЗРЗ(А)-5

А

Б

В



1

2

3

Зона регулирования застройки ЗРЗ(А)-5

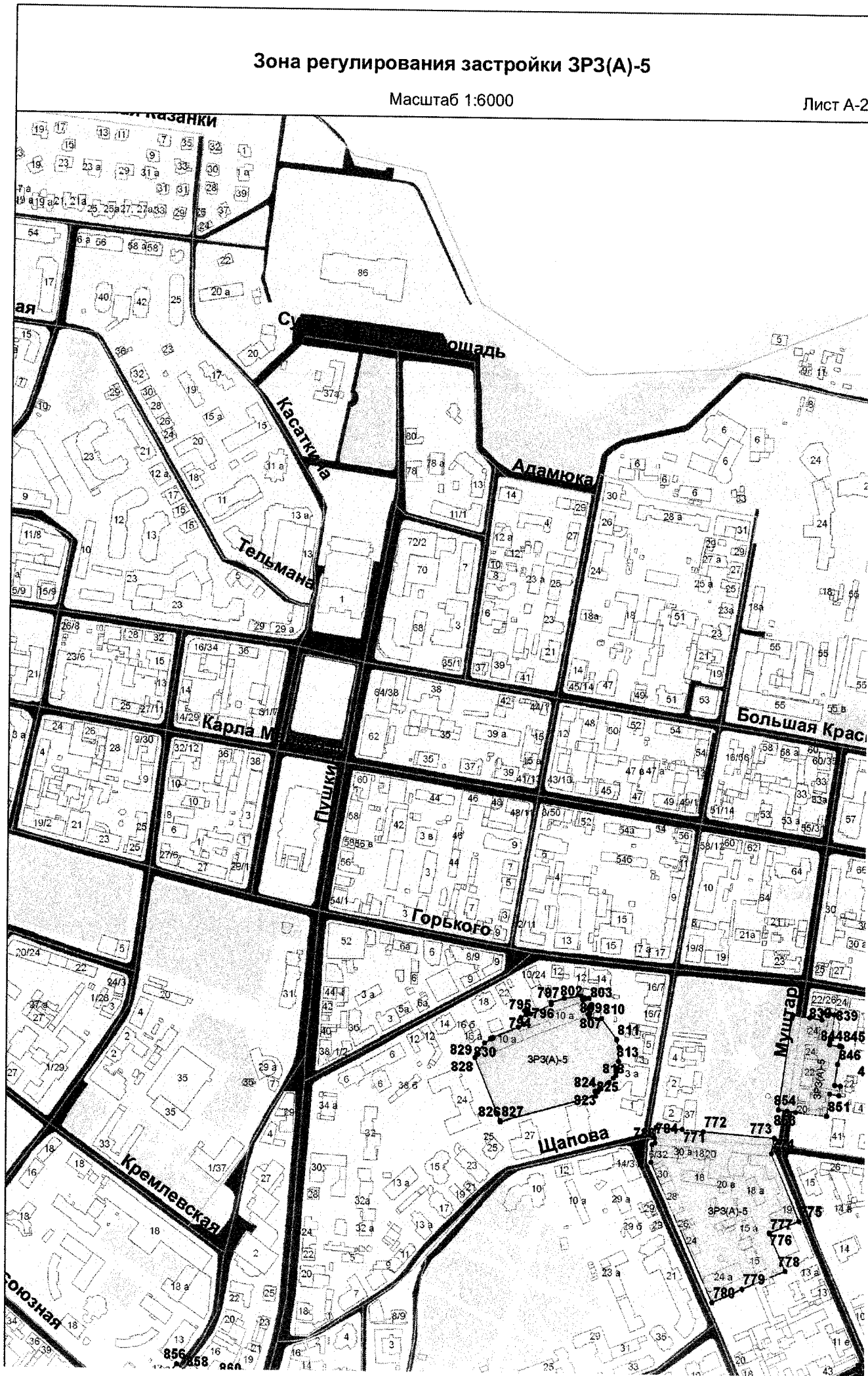
Масштаб 1:6000

Лист А-1



Зона регулирования застройки ЗРЗ(А)-5

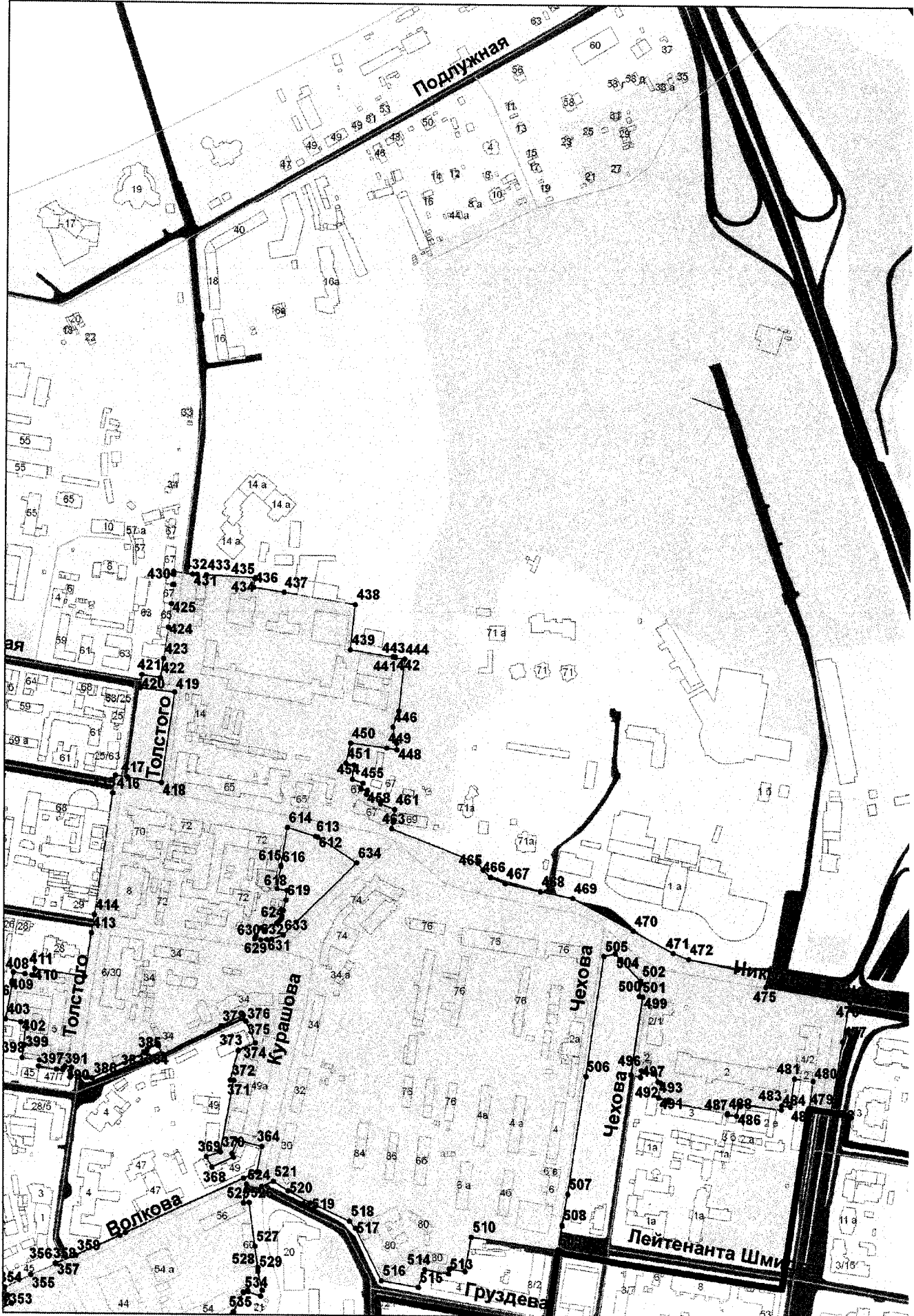
Масштаб 1:6000



Зона регулирования застройки ЗРЗ(А)-5

Масштаб 1:6000

Лист А-3



Зона регулирования застройки ЗРЗ(А)-5

Масштаб 1:6000

Лист Б-1



Зона регулирования застройки ЗРЗ(А)-5

Масштаб 1:6000

Лист Б-2



Зона регулирования застройки ЗРЗ(А)-5

Масштаб 1:6000

Лист Б-3



Зона регулирования застройки ЗРЗ(А)-5

Масштаб 1:6000

Лист В-1



Зона регулирования застройки ЗРЗ(А)-5

Масштаб 1:6000

Лист В-2



Зона регулирования застройки ЗРЗ(А)-5

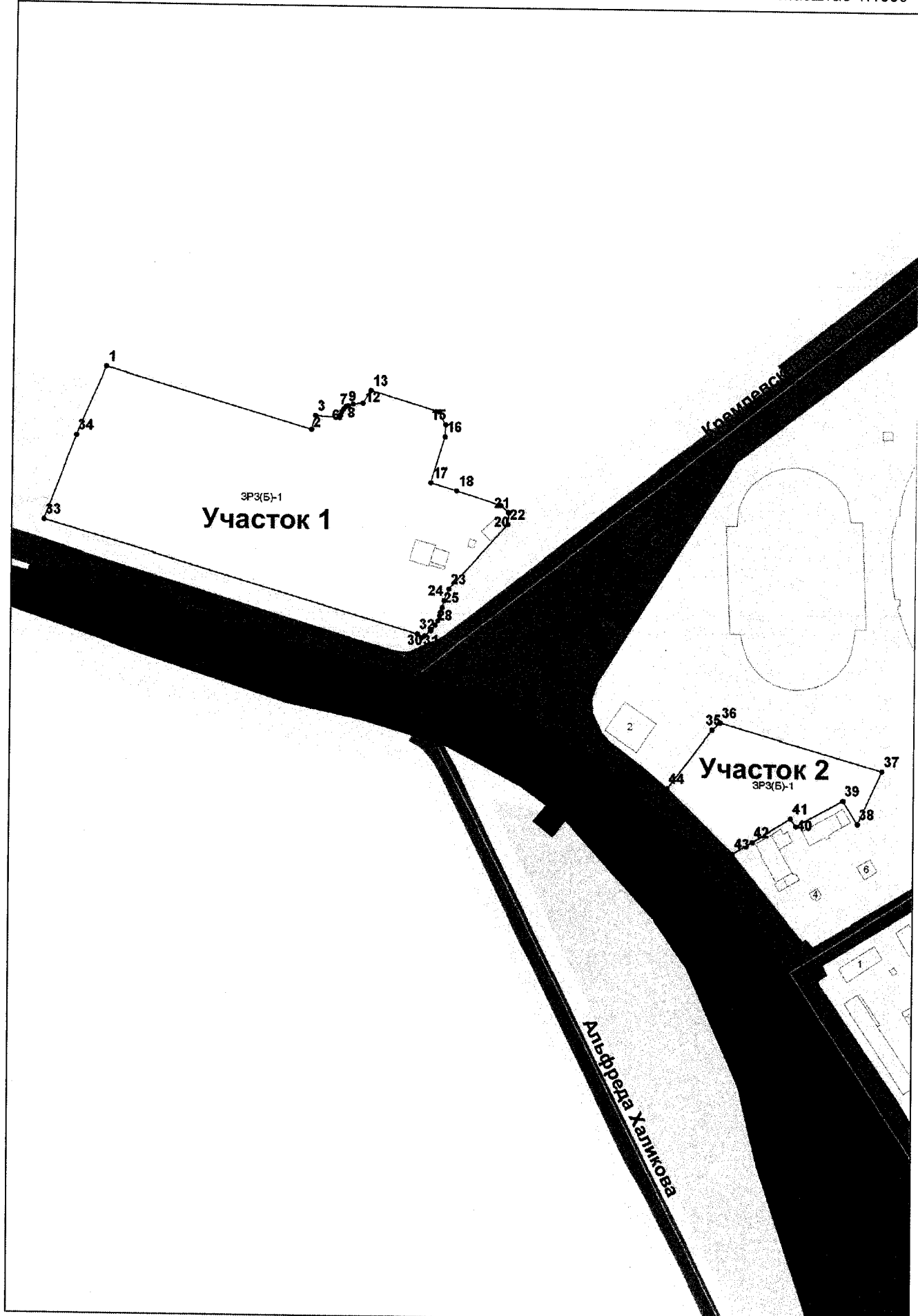
Масштаб 1:6000

Лист В-3




Зона регулирования застройки ЗРЗ(Б)-1
Участок 1, Участок 2

Масштаб 1:4000




Зона регулирования застройки ЗРЗ(Б)-2
Участок 1, Участок 2



Зона регулирования застройки ЗРЗ(Б)-2

Участок 1


Масштаб 1:1500



Зона регулирования застройки ЗРЗ(Б)-2

Участок 2


Масштаб 1:1500



Зона регулювання застройки ЗРЗ(Б)-2

Участок 3


Масштаб 1:1500



Зона регулювання застройки ЗРЗ(Б)-2

Участок 4

Масштаб 1:1500



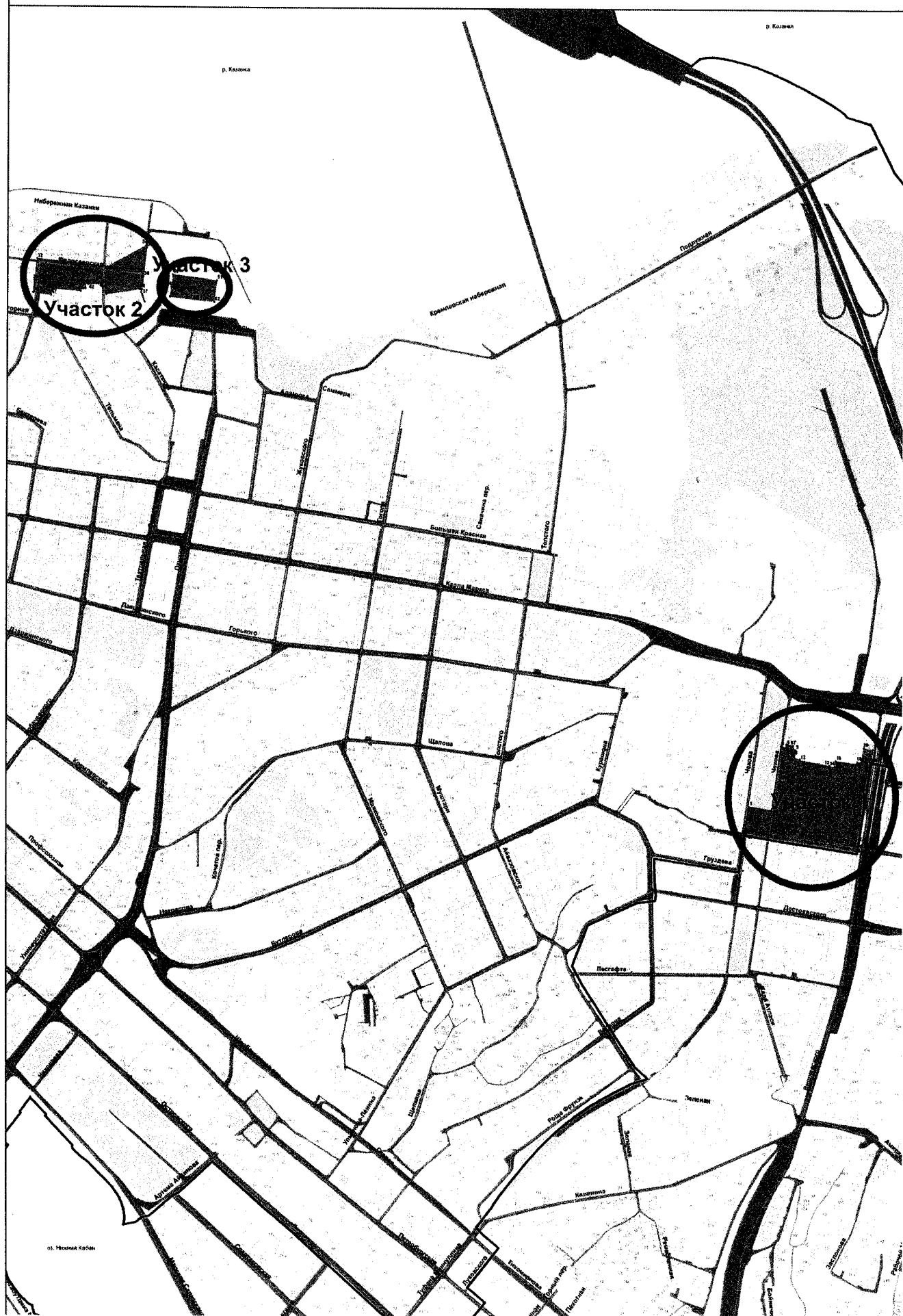
Зона регулирования застройки ЗРЗ(Б)-3

Участок 1, Участок 2

Масштаб 1:4000



Зона регулирования застройки ЗРЗ(Б)-4



Зона регулирования застройки ЗРЗ(Б)-4

Участок 1

Масштаб 1:4000

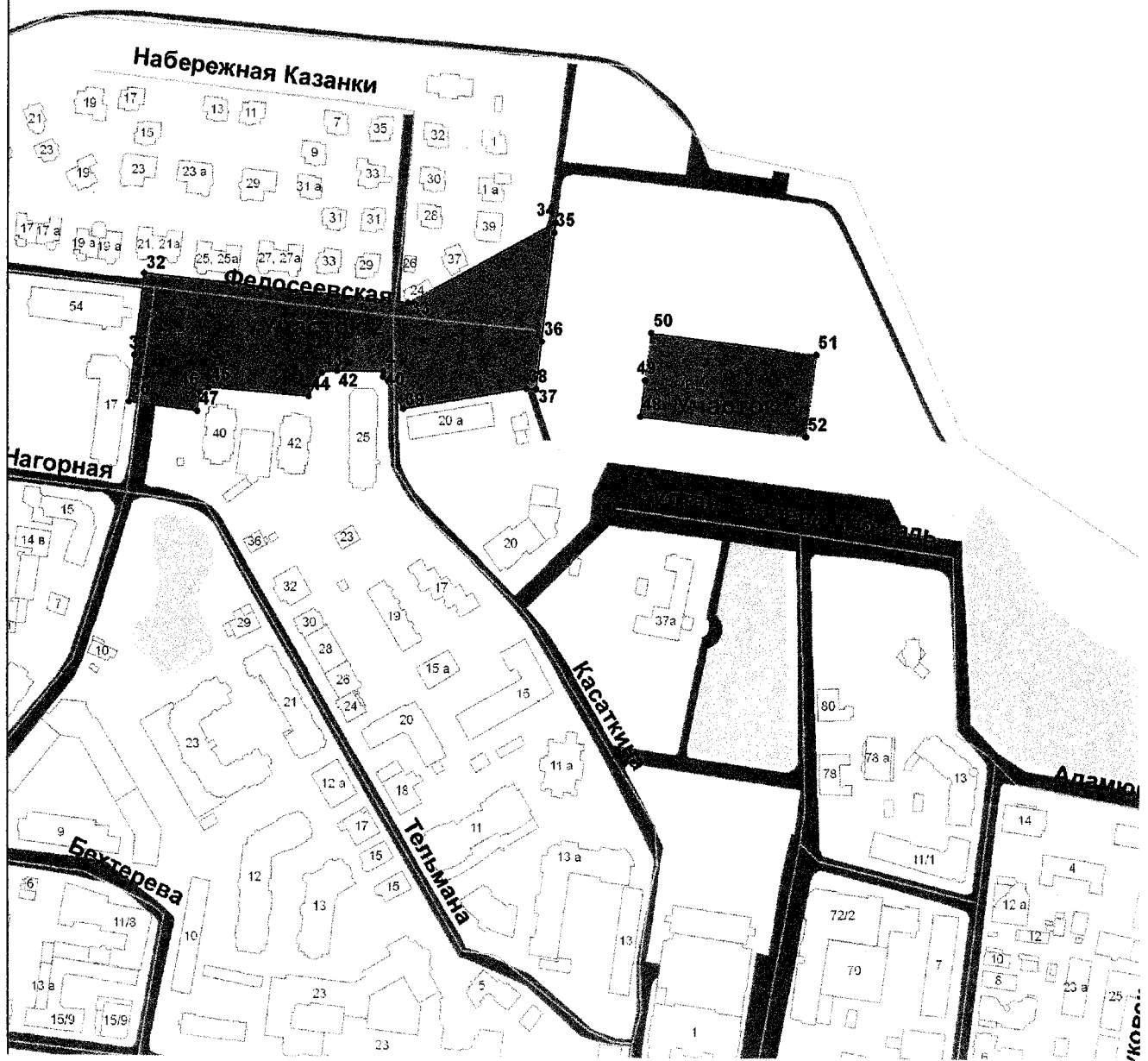


Зона регулирования застройки ЗРЗ(Б)-4

Участок 2, Участок 3

Масштаб 1:4000

р. Казанка



Зона регулювання застройки ЗРЗ(Б)-5

Участок 1

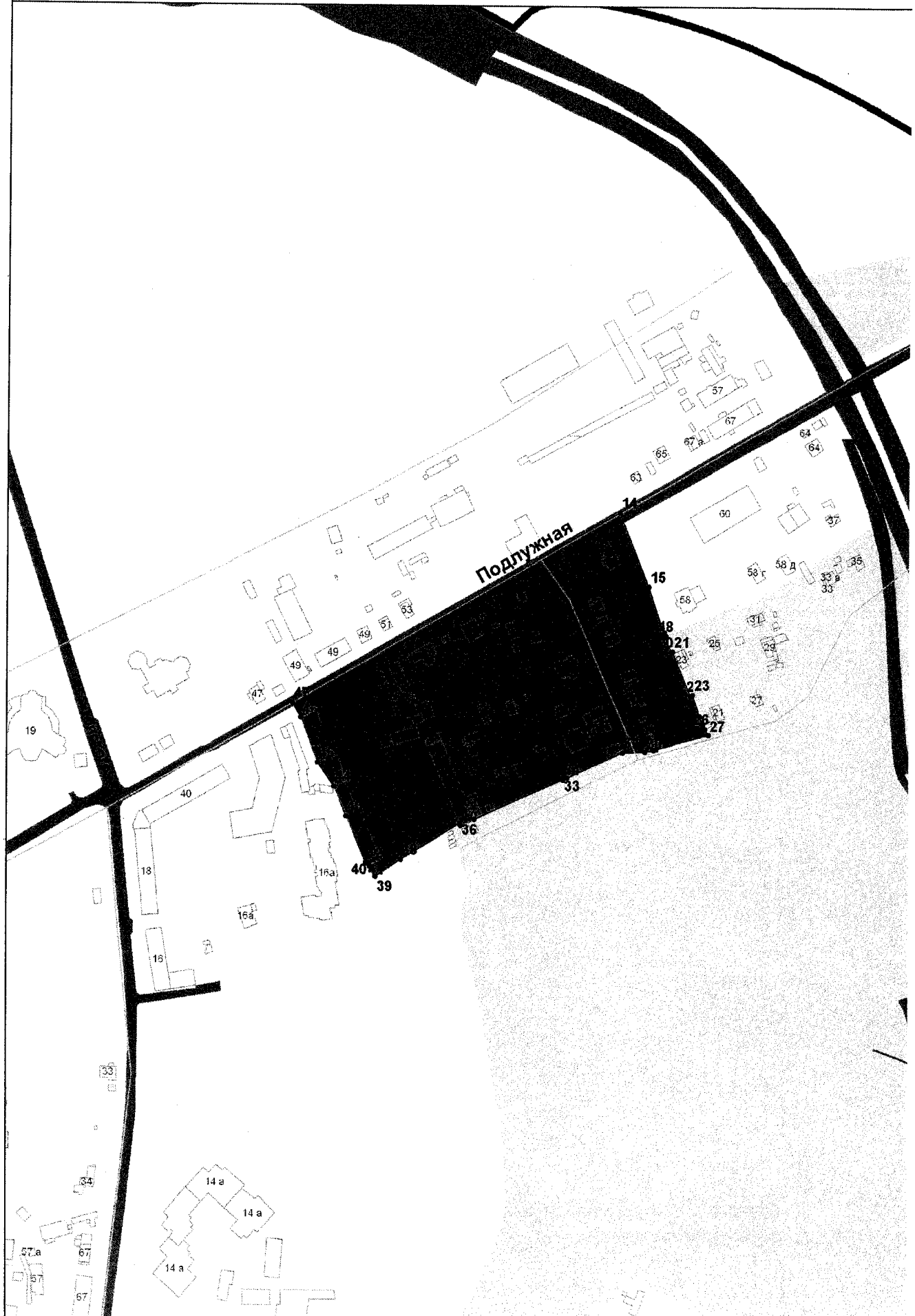
Масштаб 1:1000



Зона регулирования застройки ЗРЗ(Б)-5

Участок 2

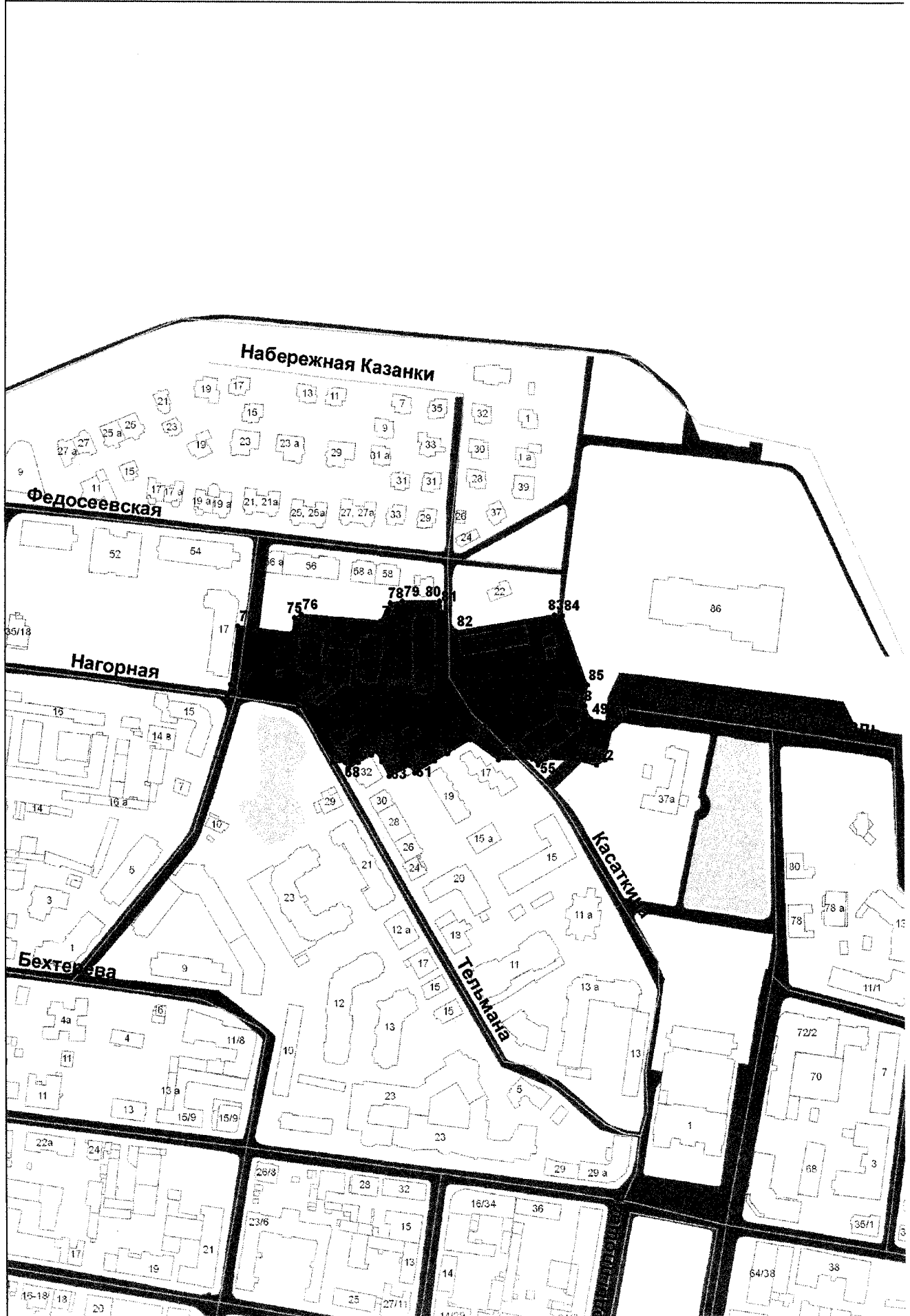
Масштаб 1:4000



Зона регулирования застройки ЗРЗ(Б)-5

Участок 3

Масштаб 1:4000



Зона регулирования застройки ЗРЗ(Б)-6



Зона регулирования застройки ЗРЗ(Б)-6

Участок 1

Масштаб 1:4000



Зона регулирования застройки ЗРЗ(Б)-6

Участок 2

Масштаб 1:4000

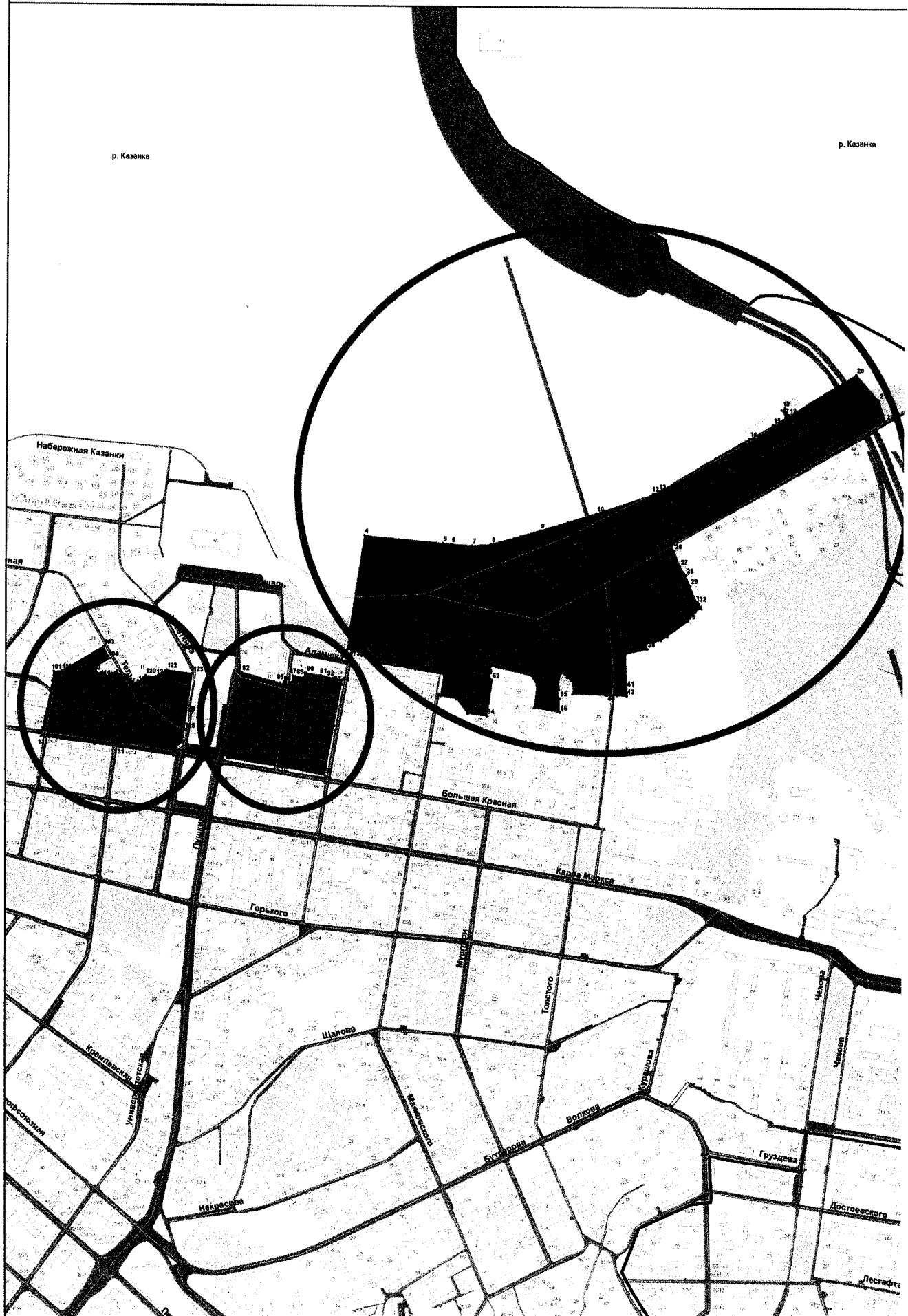


Зона регулирования застройки ЗРЗ(Б)-7

Масштаб 1:2000



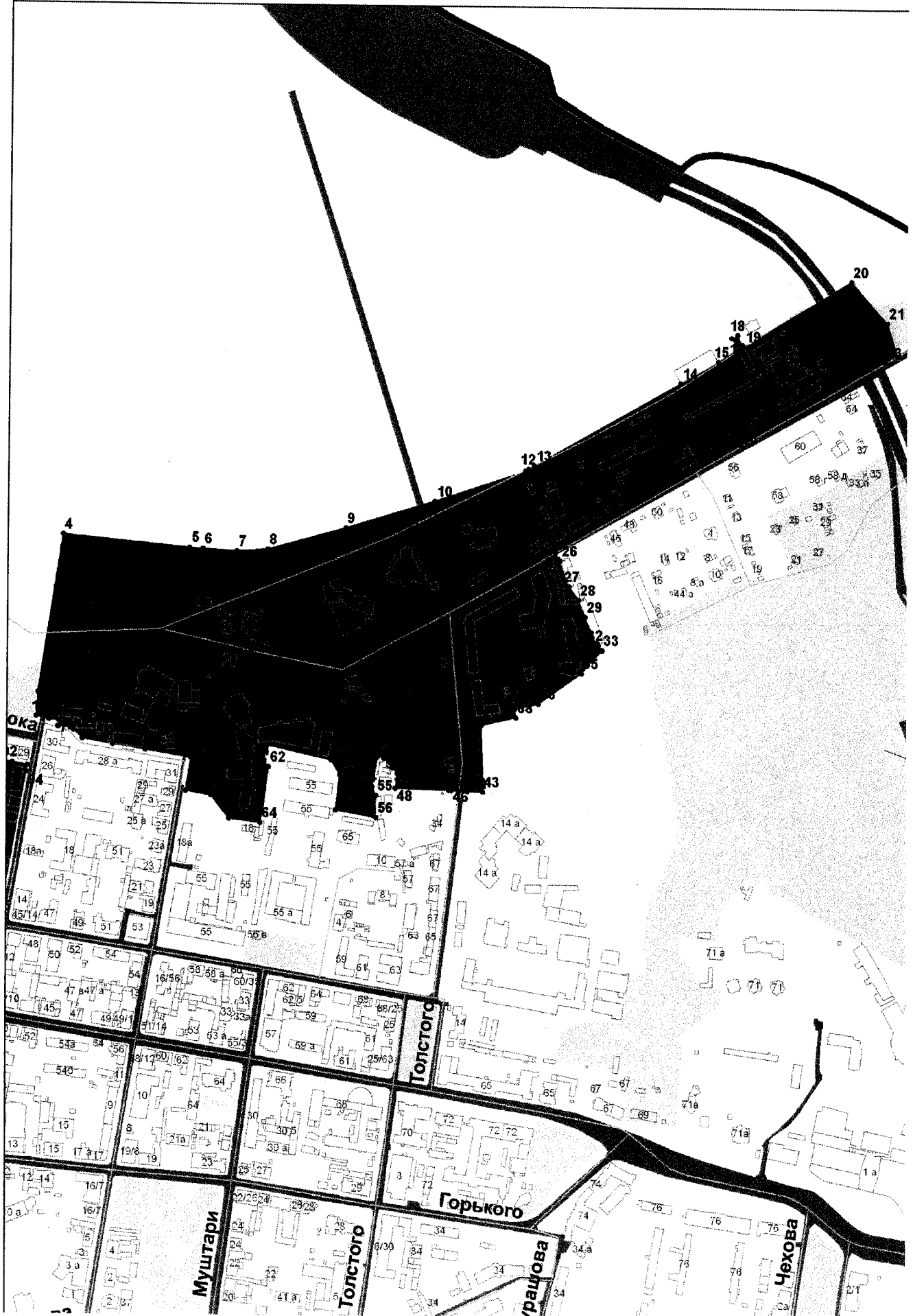
Зона регулирования застройки ЗРЗ(Б)-8



Зона регулирования застройки ЗРЗ(Б)-8

Участок 1

Масштаб 1:7000



Зона регулирования застройки ЗРЗ(Б)-8

Участок 2, Участок 3

Масштаб 1:4000



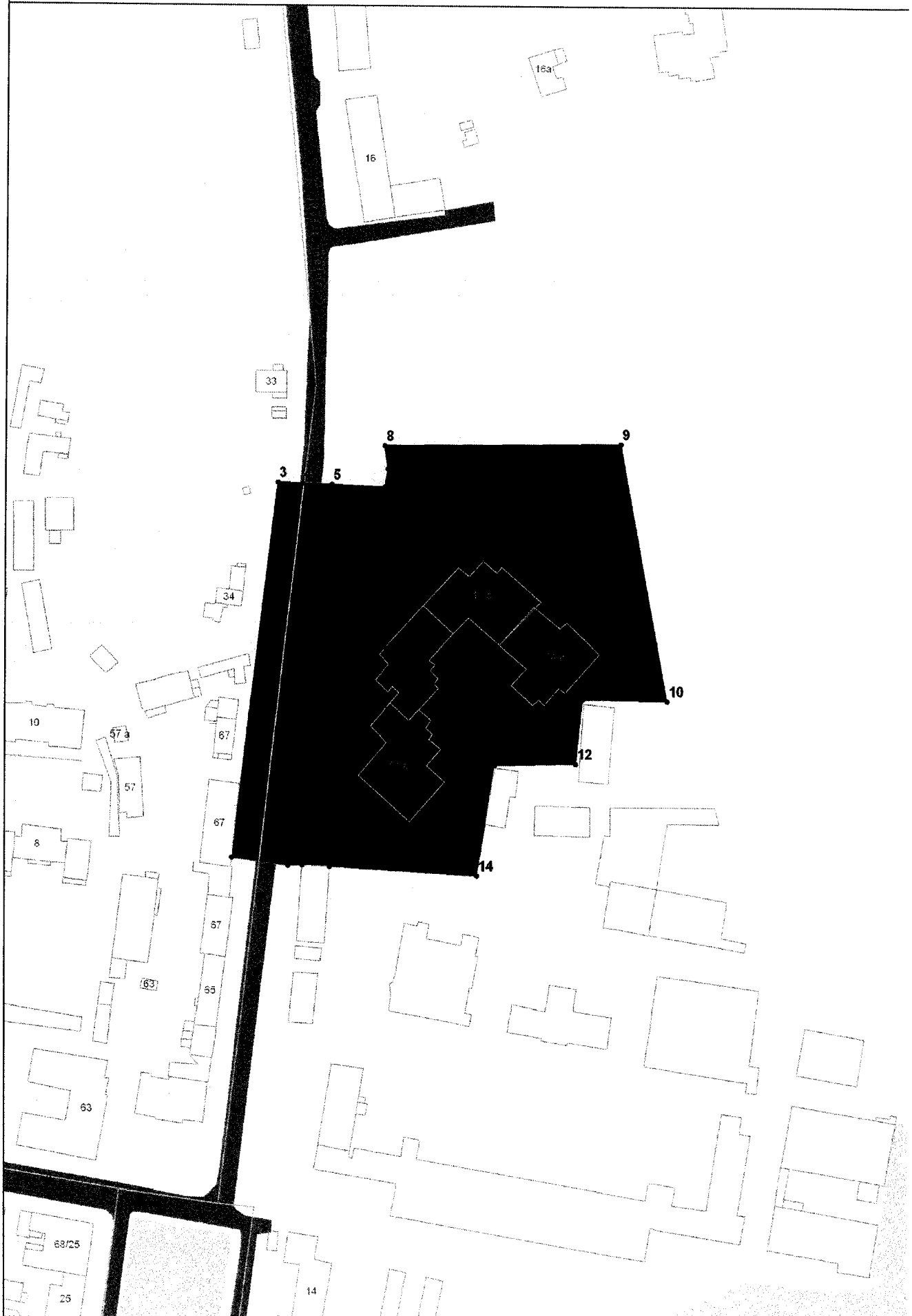
Зона регулирования застройки ЗРЗ(Б)-9

Масштаб 1:4000



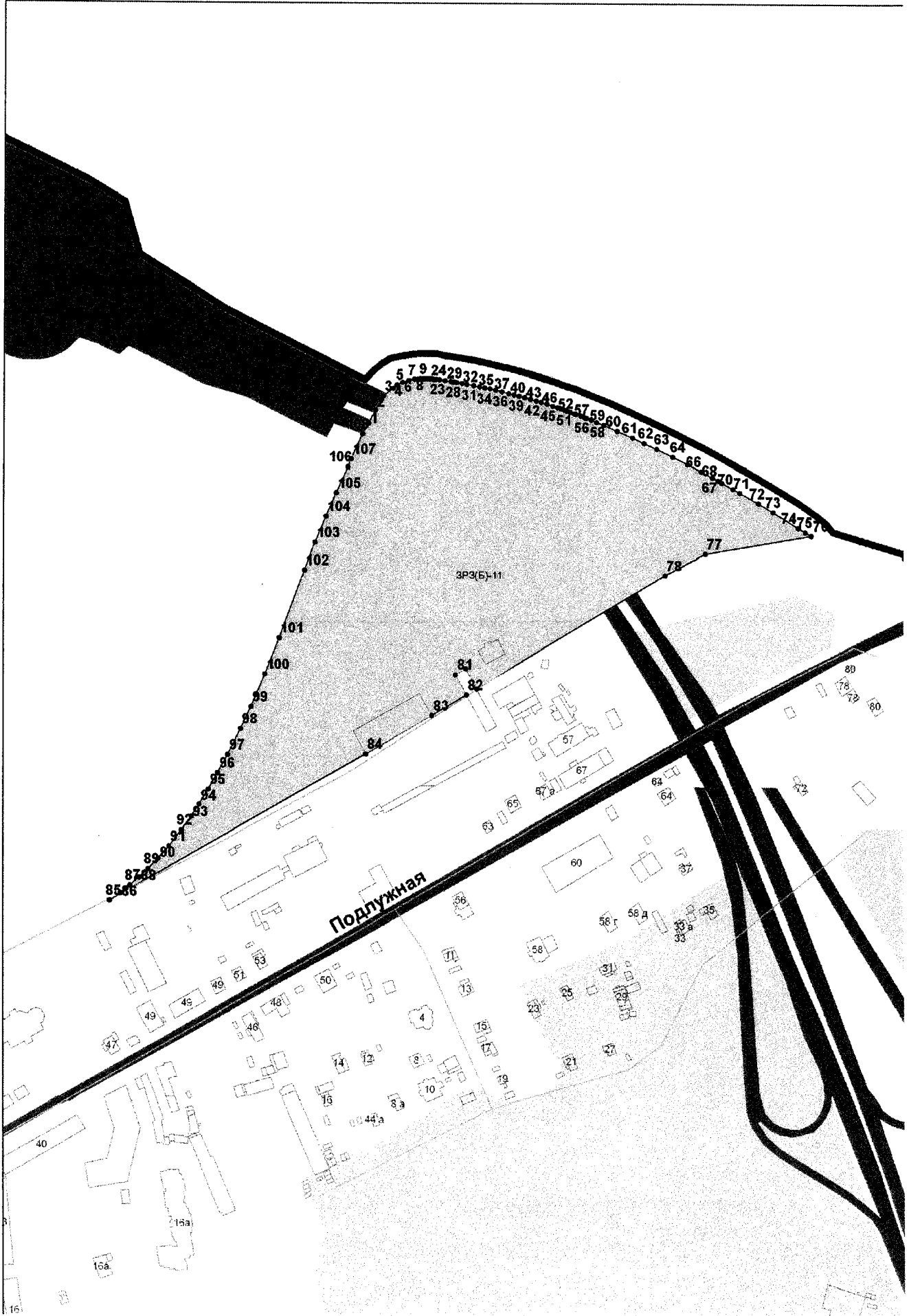
Зона регулювання застройки ЗРЗ(Б)-10

Масштаб 1:2000



Зона регулирования застройки ЗРЗ(Б)-11

Масштаб 1:4000



Зона регулирования застройки ЗРЗ(Б)-12



Зона регулирования застройки ЗРЗ(Б)-12

Участок 1

Масштаб 1:7000



р. Волга

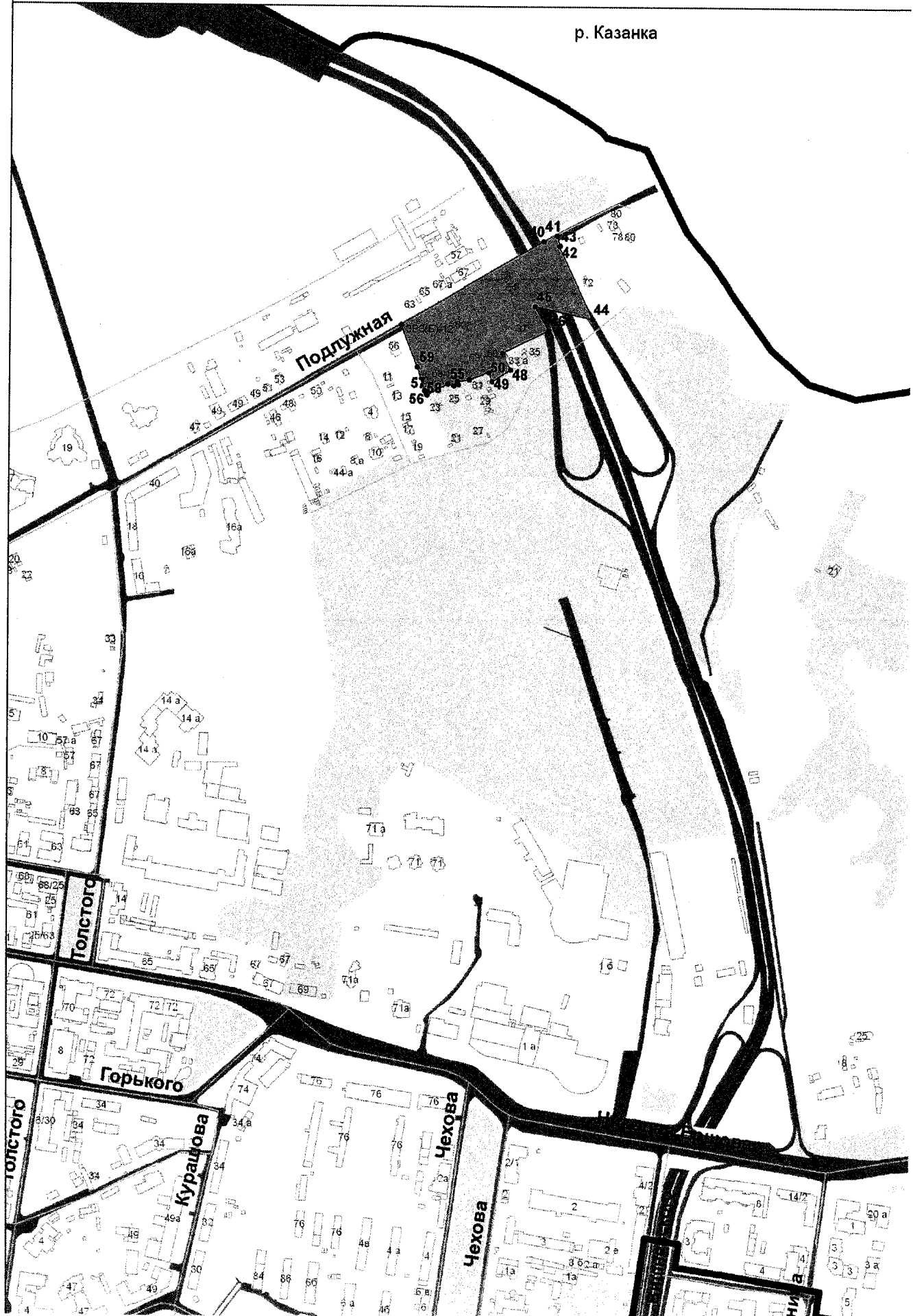
Учительская

Зона регулирования застройки ЗРЗ(Б)-12

Участок 2

Масштаб 1:7000

р. Казанка



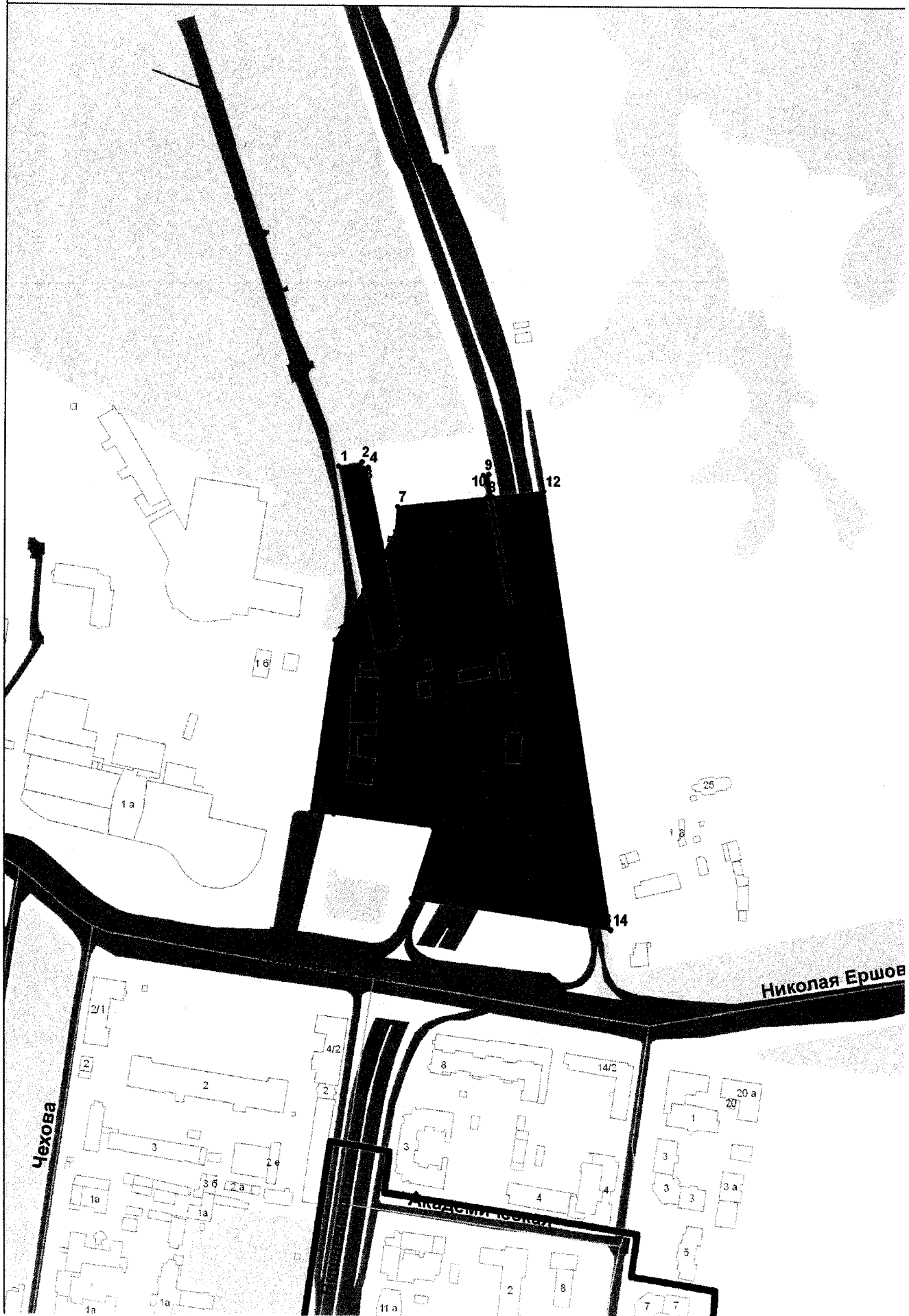
Зона регулирования застройки ЗРЗ(Б)-13

Масштаб 1:4000



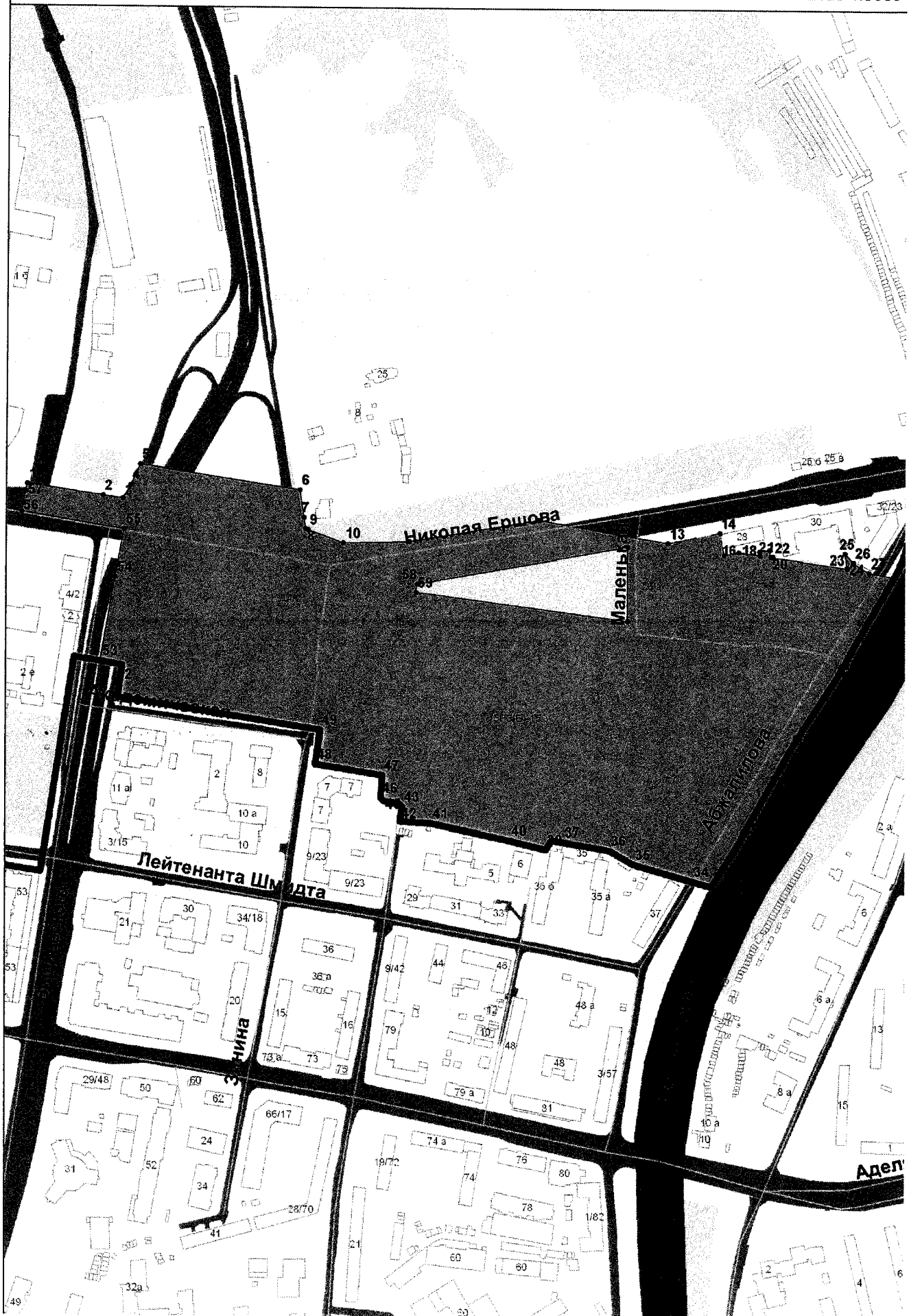
Зона регулирования застройки ЗРЗ(Б)-14

Масштаб 1:4000



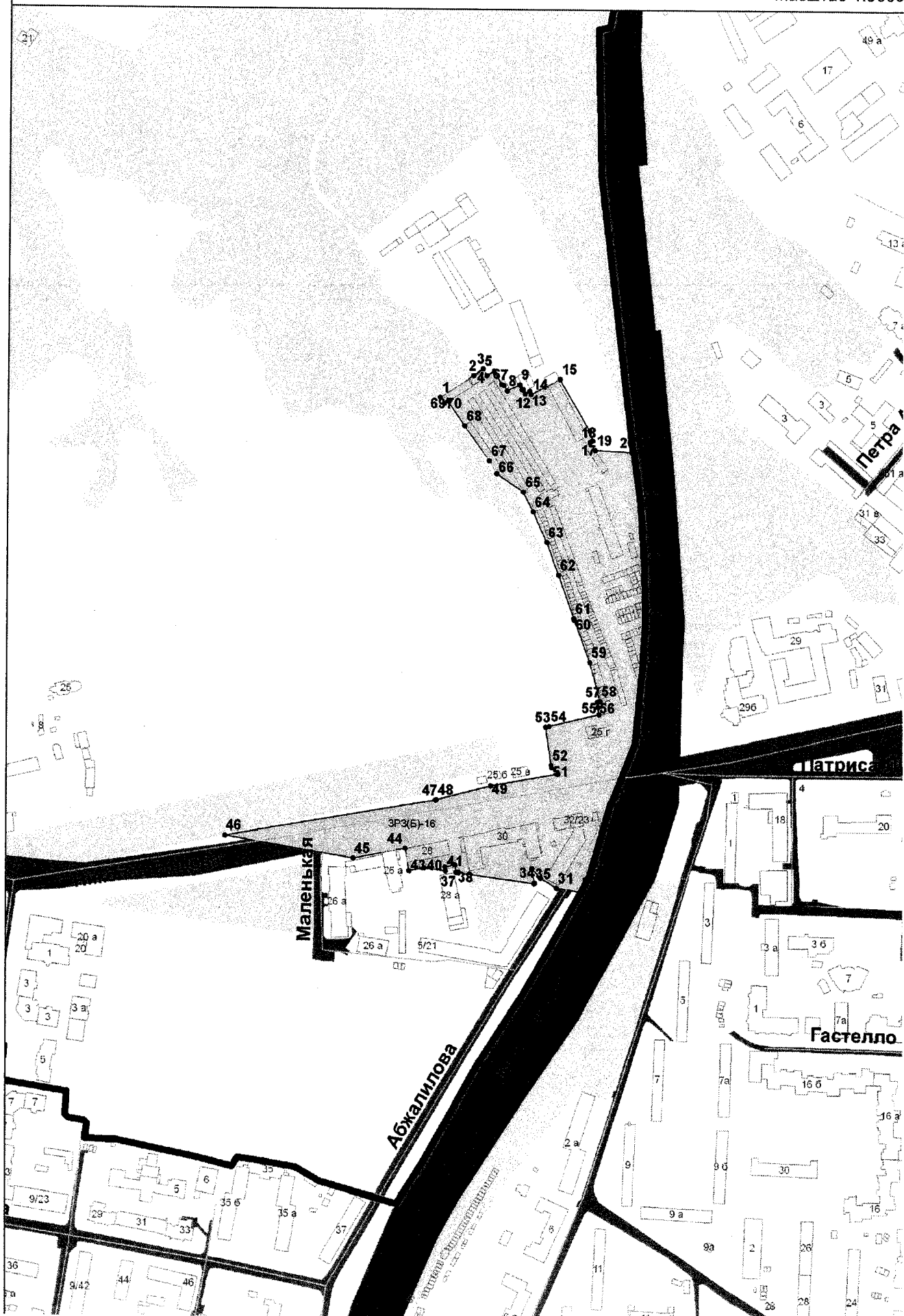
Зона регулирования застройки ЗРЗ(Б)-15

Масштаб 1:5000




Зона регулювання застройки ЗРЗ(Б)-16

Масштаб 1:5000




Зона регулювання застройки ЗРЗ(Б)-17

Масштаб 1:2000



Зона регулювання застройки ЗРЗ(Б)-18

Масштаб 1:2000



Зона регулирования застройки ЗРЗ(Б)-19

Участок 1, Участок 2

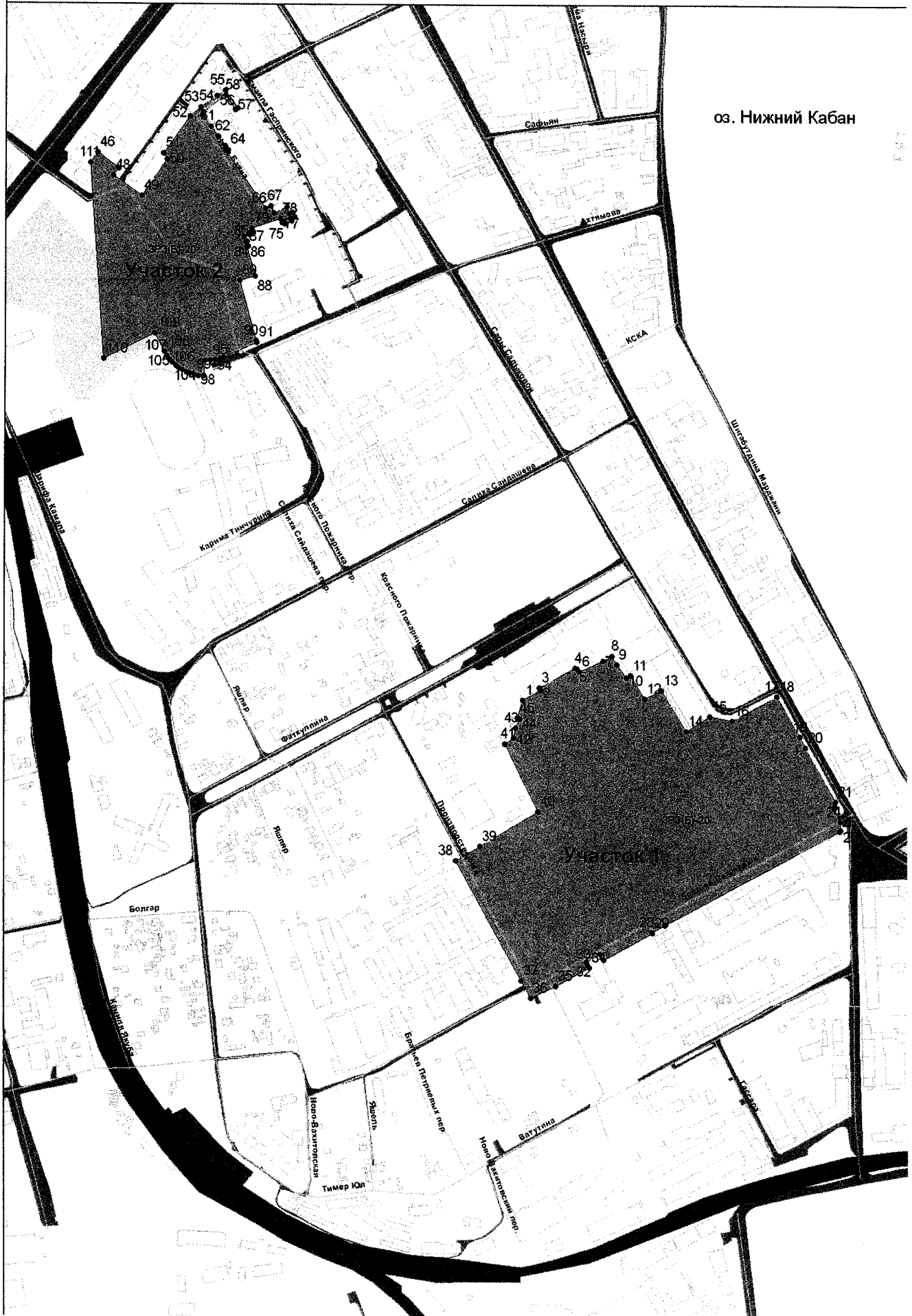
Масштаб 1:7000



Зона регулирования застройки ЗРЗ(Б)-20

Участок 1, Участок 2

Масштаб 1:7000



Зона регулирования застройки ЗРЗ(Б)-21

Участок 1

Масштаб 1:3000



Зона регулирования застройки ЗРЗ(Б)-21

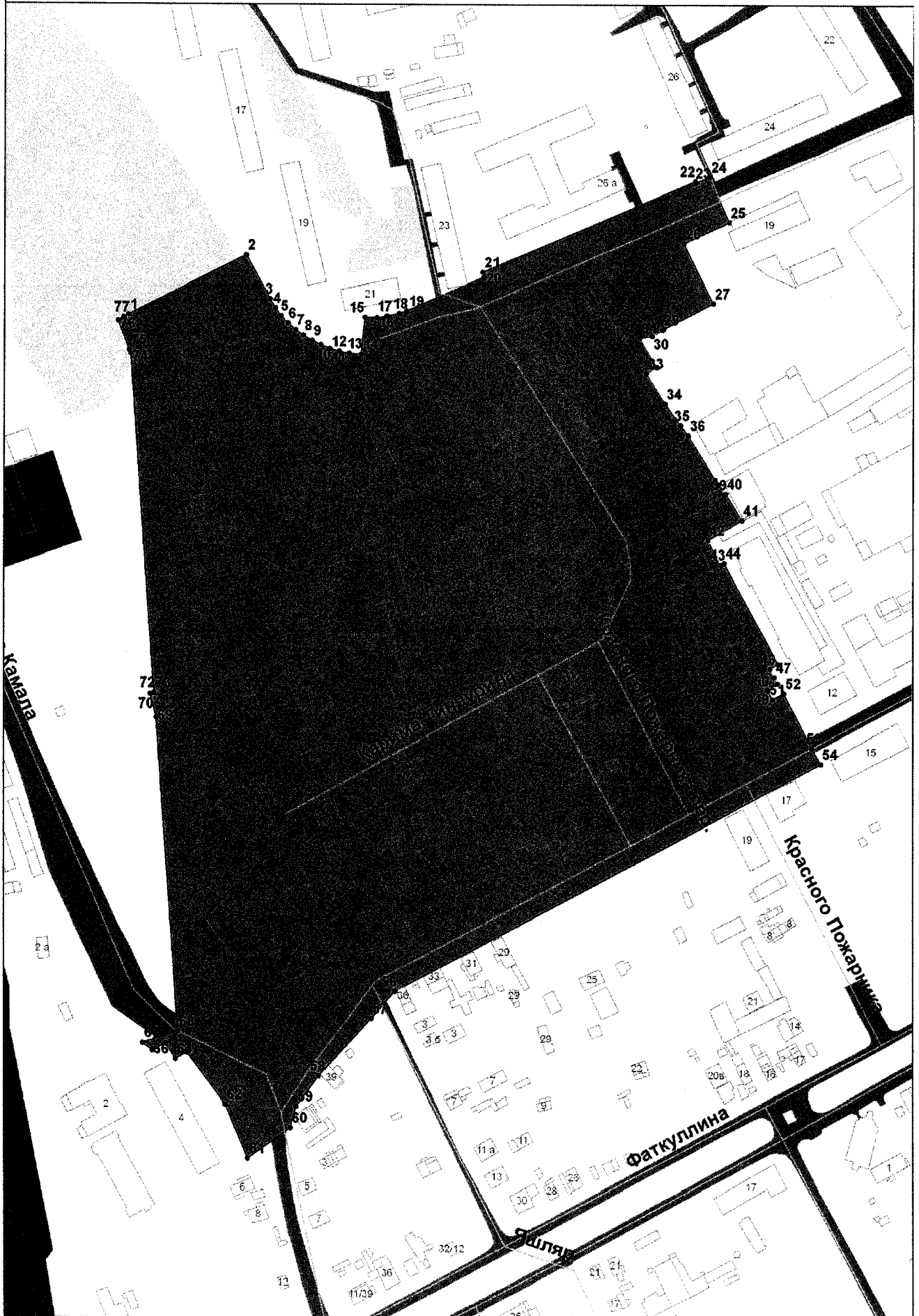
Участок 2, Участок 3

Масштаб 1:3000



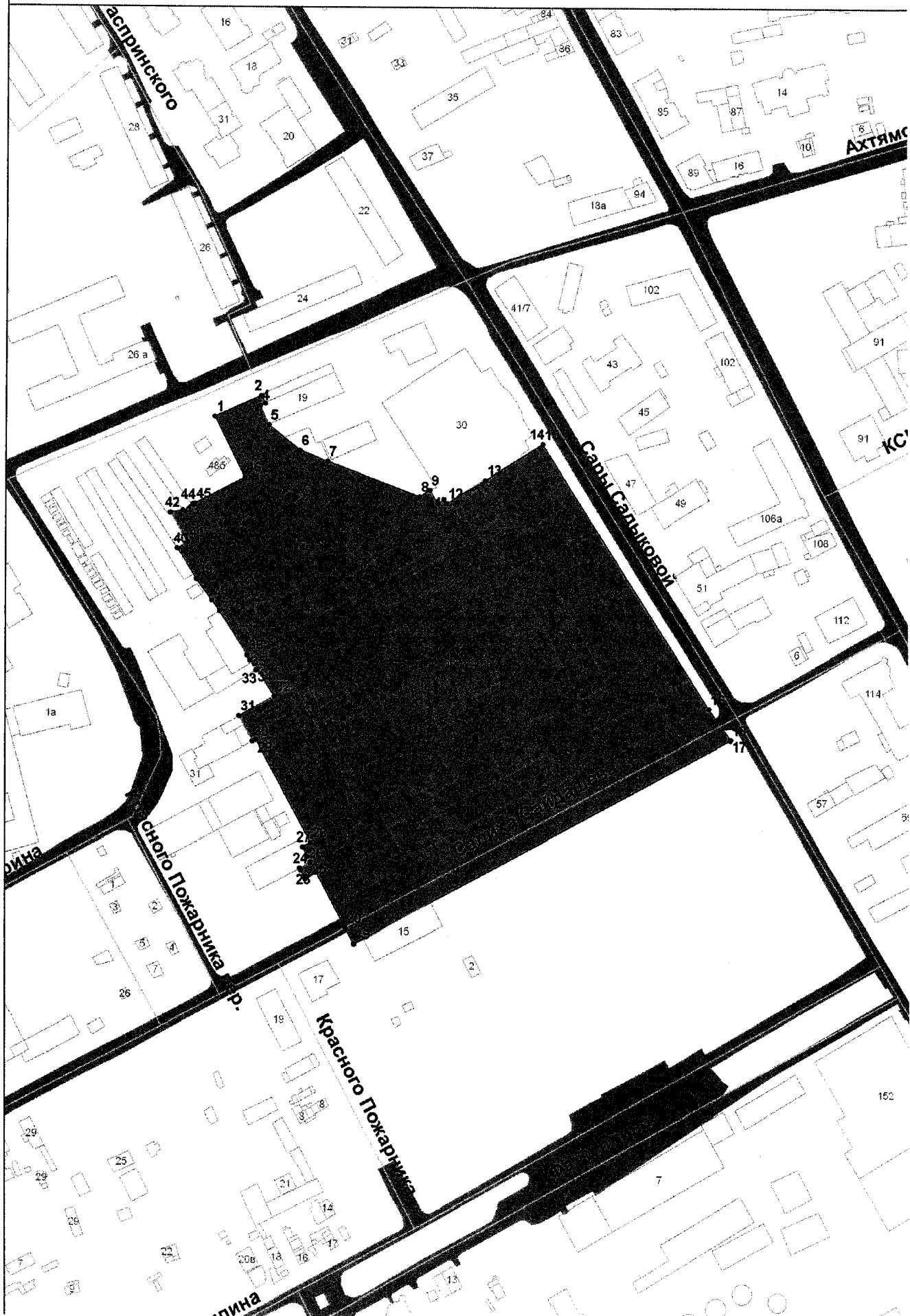
Зона регулирования застройки ЗРЗ(Б)-22

Масштаб 1:3000



Зона регулирования застройки ЗРЗ(Б)-23

Масштаб 1:3000



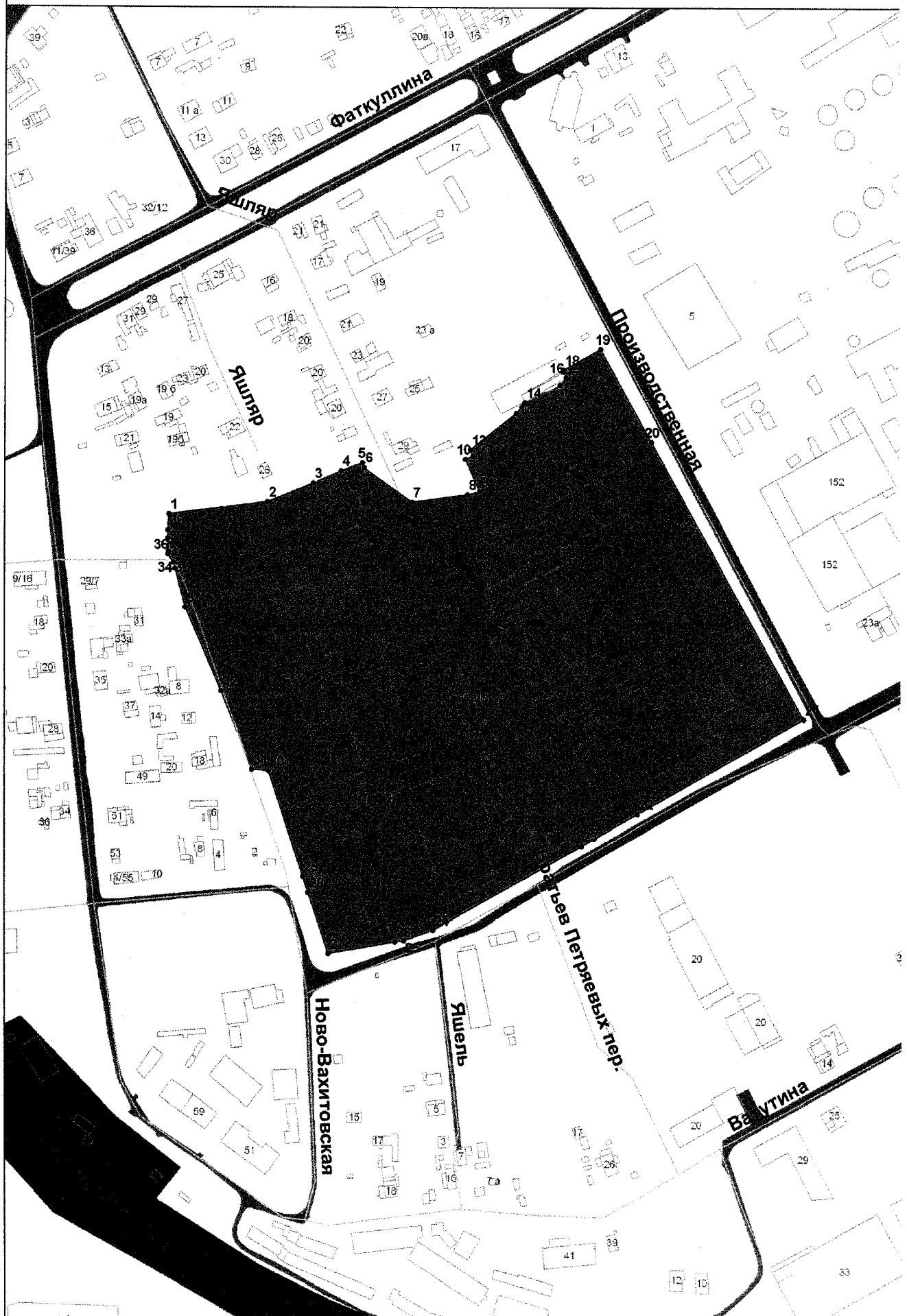
Зона регулирования застройки ЗРЗ(Б)-24

Масштаб 1:3000



Зона регулирования застройки ЗРЗ(Б)-25

Масштаб 1:3000



Зона регулирования застройки ЗРЗ(Б)-26

Участок 1, Участок 2

Масштаб 1:4000



Зона регулирования застройки ЗРЗ(Б)-27

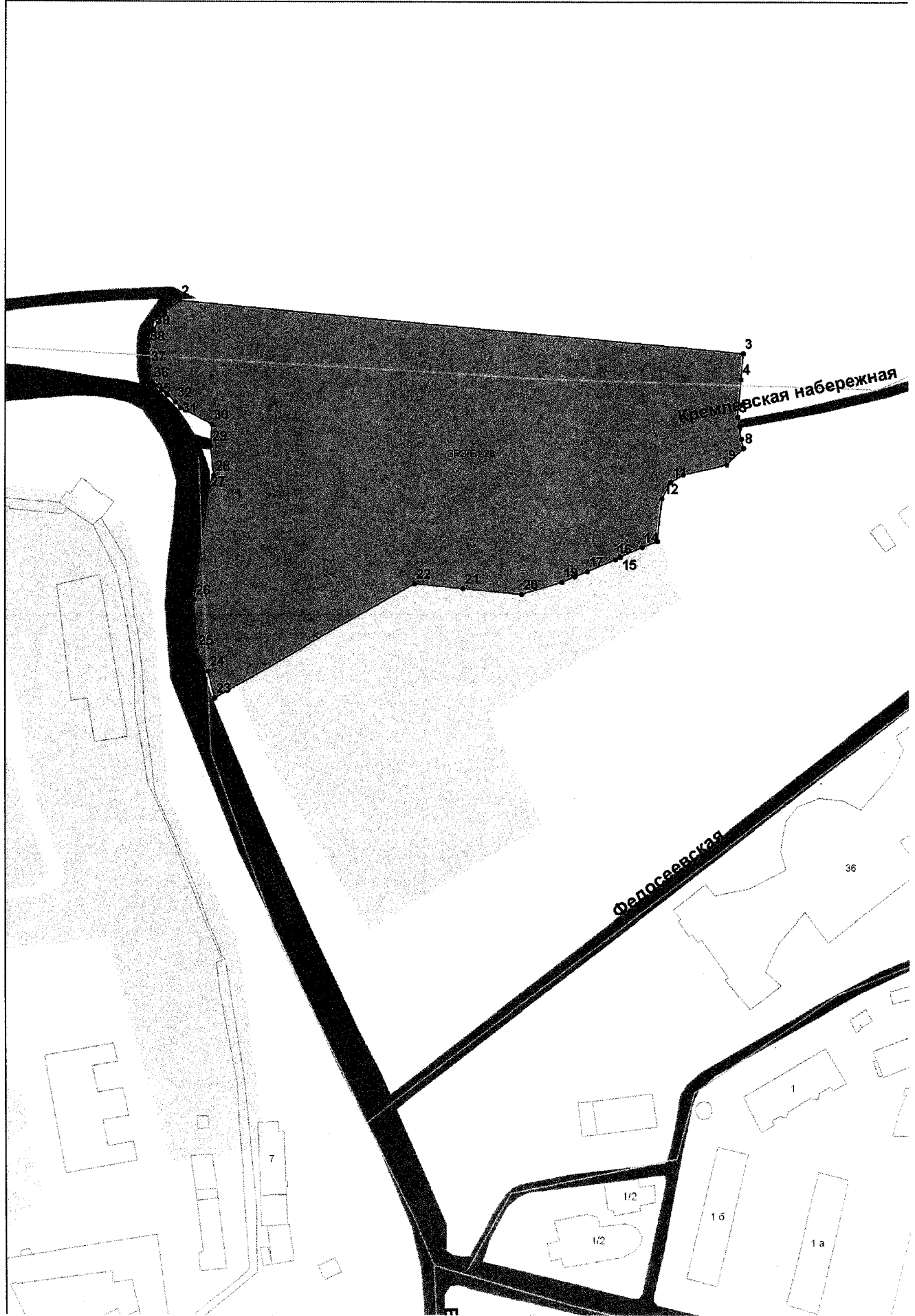
Участок 1, Участок 2

Масштаб 1:4000



Зона регулирования застройки ЗРЗ(Б)-28

Масштаб 1:2000




Зона регулирования застройки ЗРЗ(Б)-29



Зона регулювання застройки ЗРЗ(Б)-29

Участок 1, Участок 2

Масштаб 1:2000



Зона регулирования застройки ЗРЗ(Б)-29

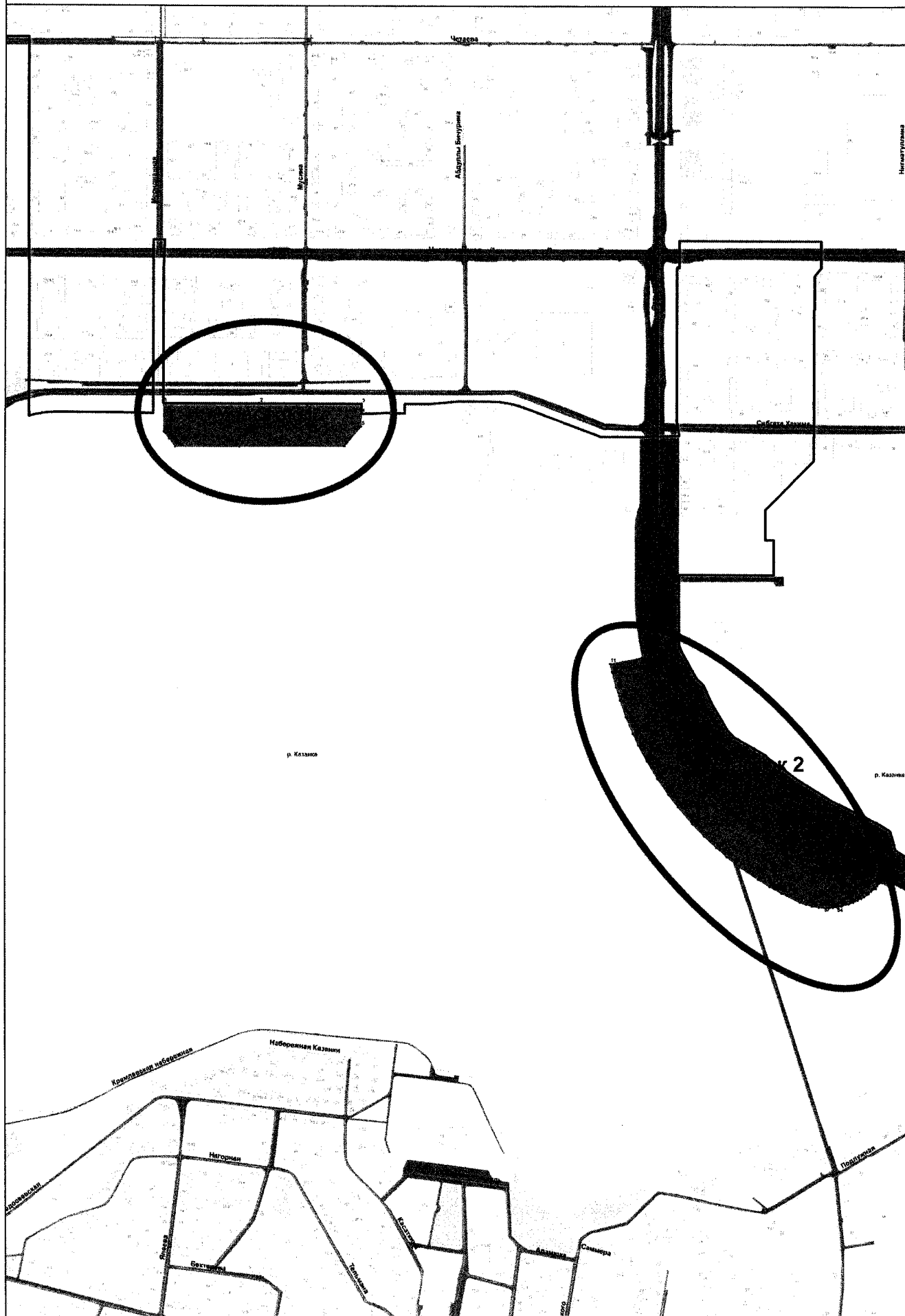
Участок 3

Масштаб 1:1000



Зона регулирования застройки ЗРЗ(Б)-30

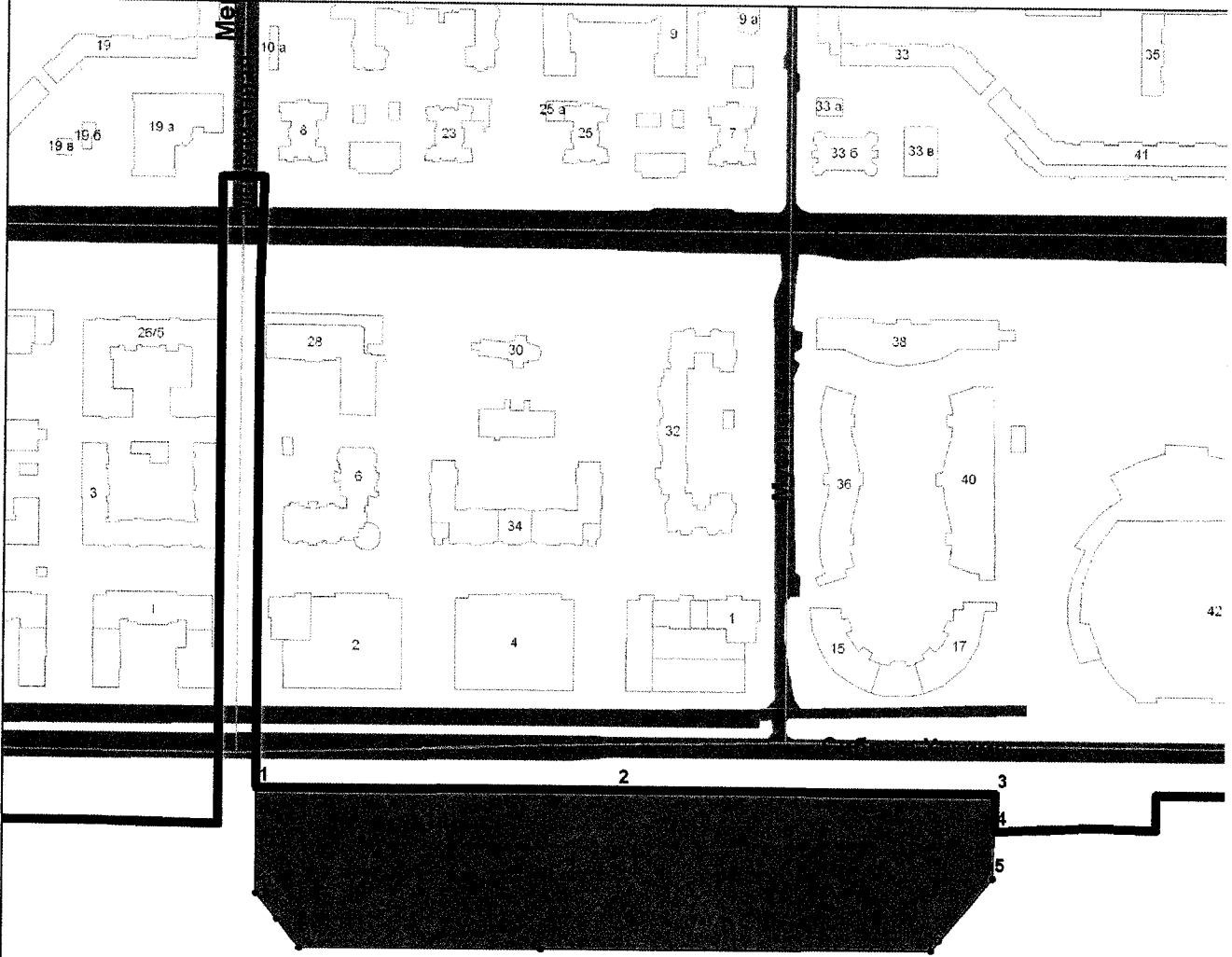
Масштаб 1:4000



Зона регулювання застройки ЗРЗ(Б)-30

Участок 1

Масштаб 1:4000




р.Казанка

Зона регулювання застройки ЗРЗ(Б)-30

Участок 2

Масштаб 1:4000



Зона регулирования застройки ЗРЗ(Б)-31

Масштаб 1:4000

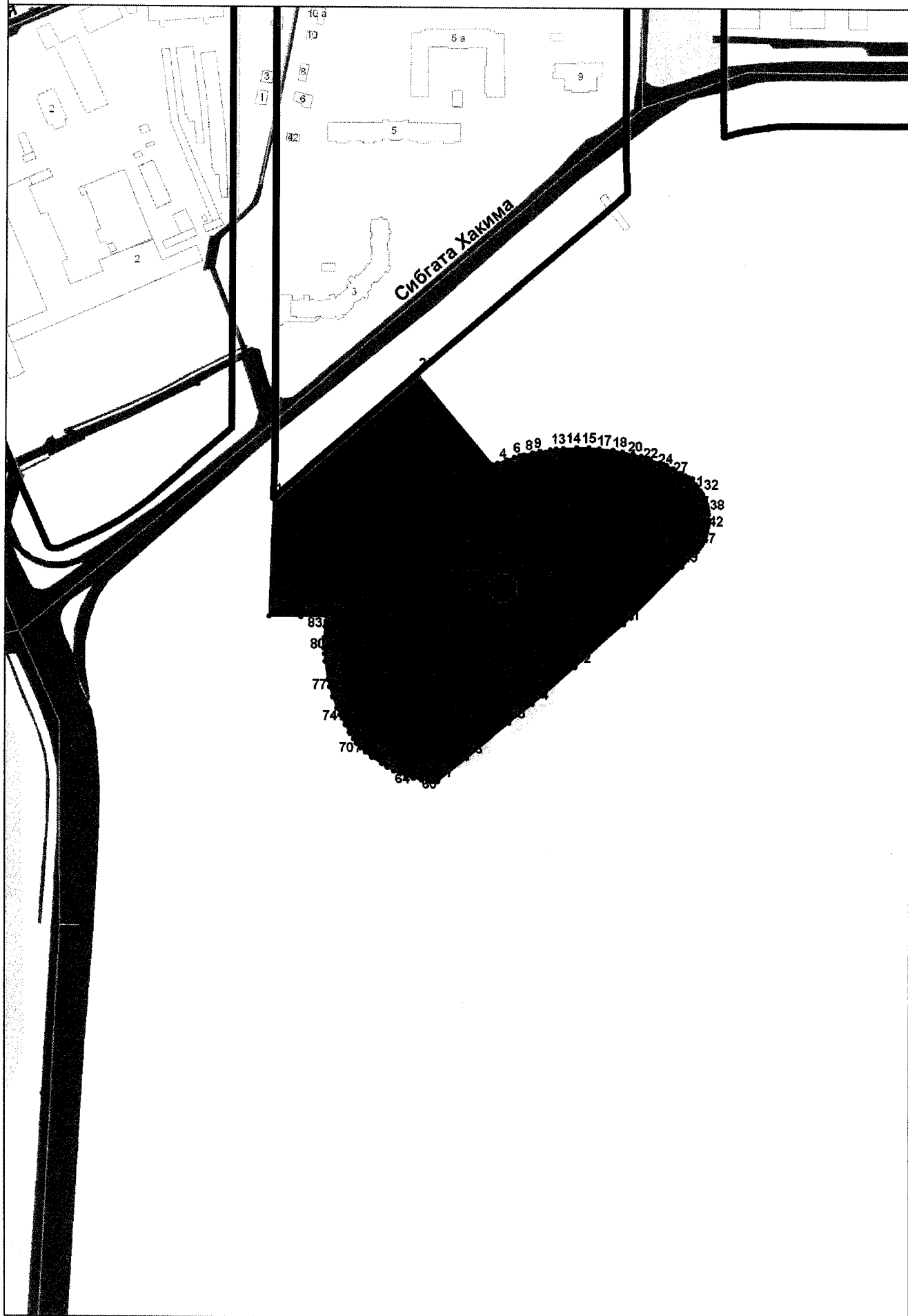
р.Казанка



Зона регулювання застройки ЗРЗ(Б)-32

Участок 1

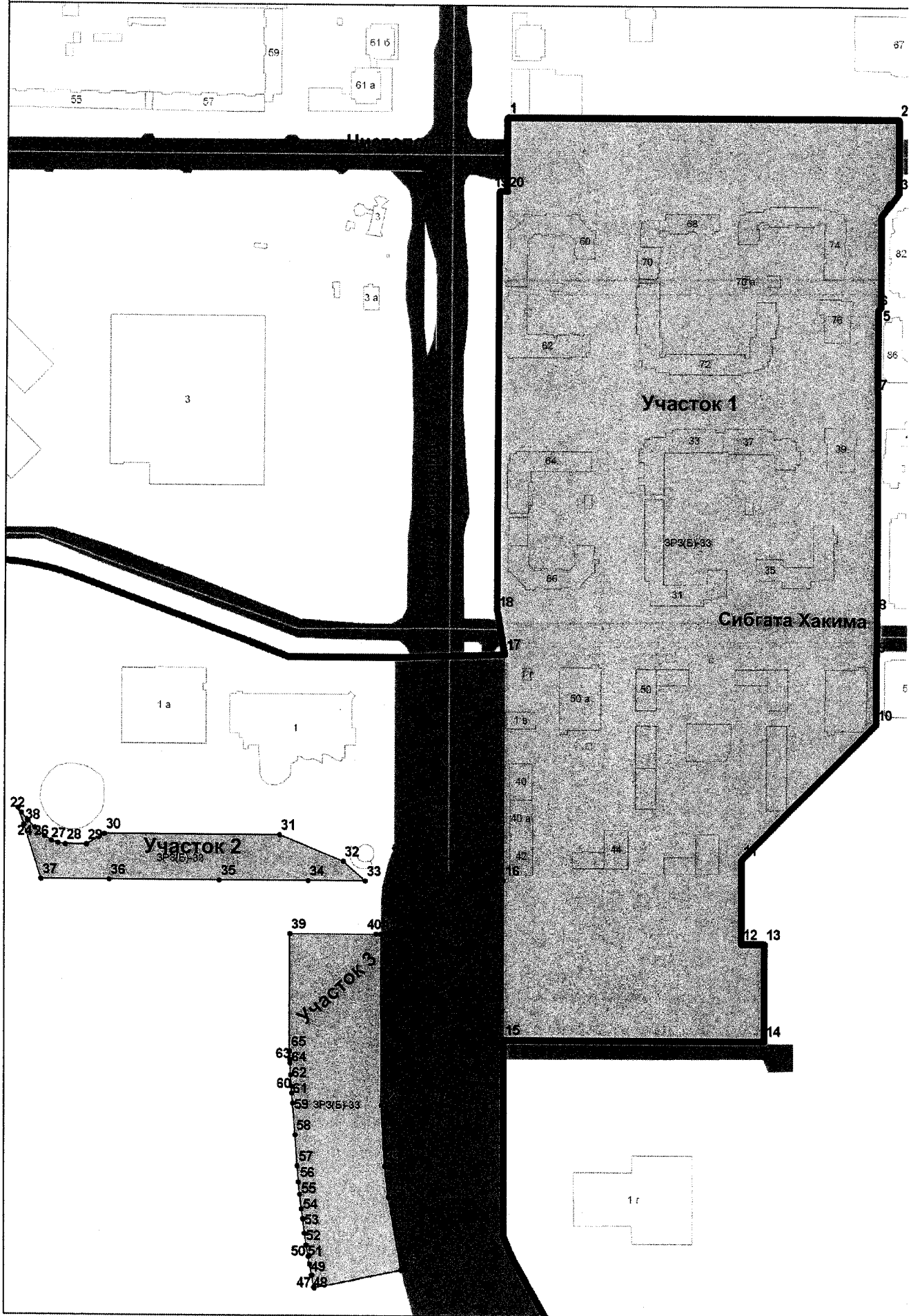
Масштаб 1:4000



Зона регулирования застройки ЗРЗ(Б)-33

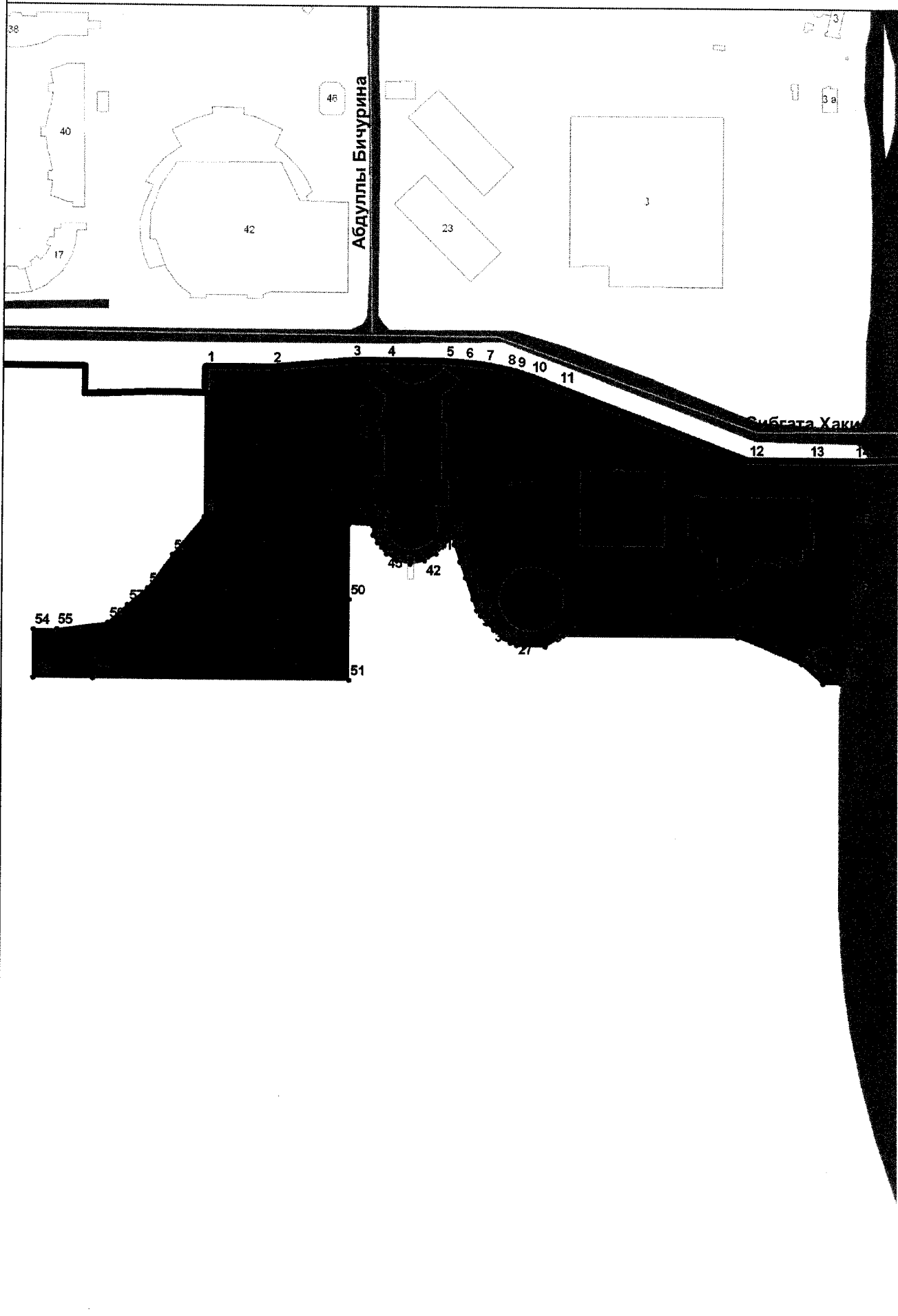
Участок 1, Участок 2, Участок 3

Масштаб 1:4000



Зона регулирования застройки ЗРЗ(Б)-34

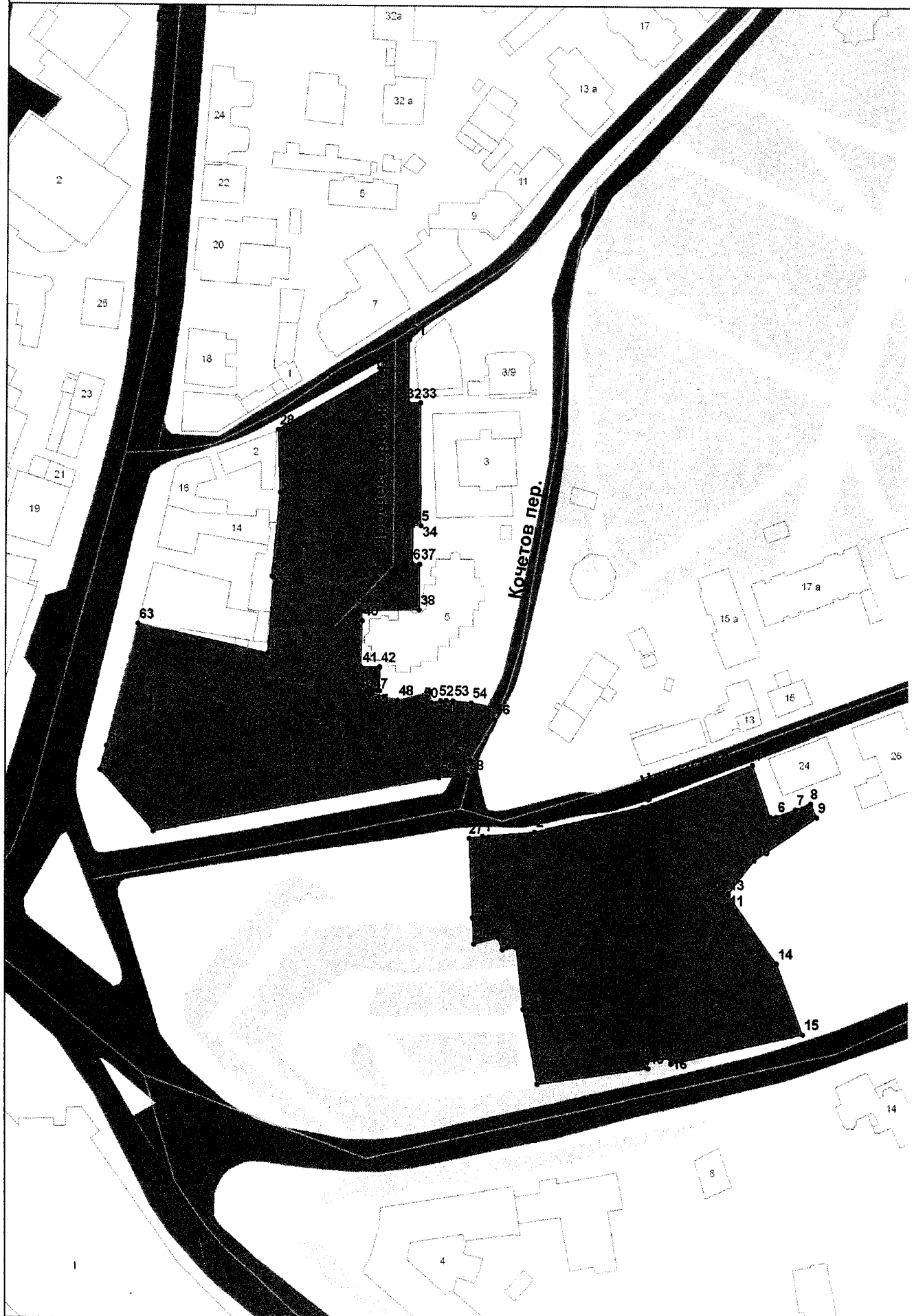
Масштаб 1:4000



Зона регулирования застройки ЗРЗ(Б)-35

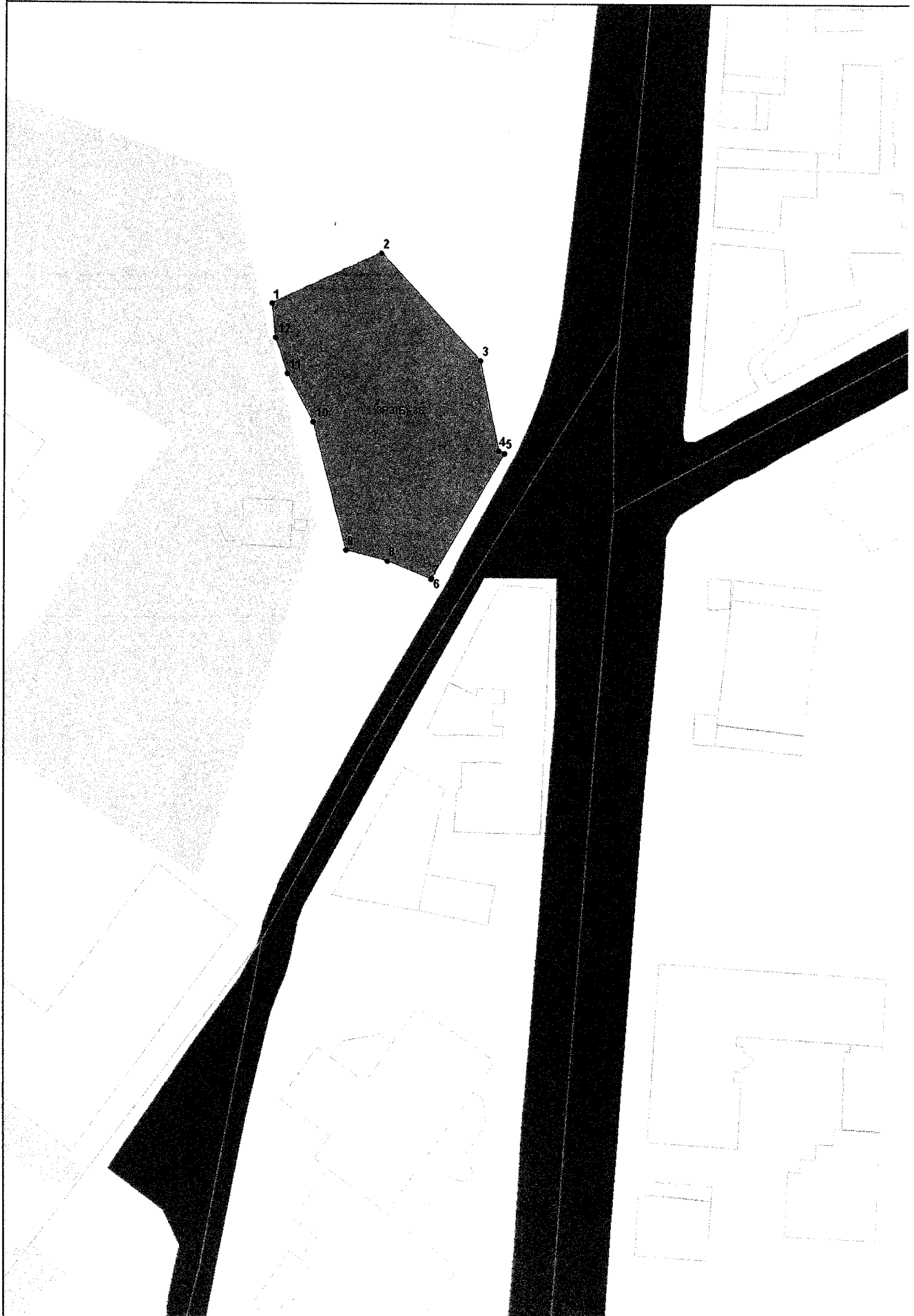
Участок 1, Участок 2

Масштаб 1:4000



Зона регулювання застройки ЗРЗ(Б)-36

Масштаб 1:1000



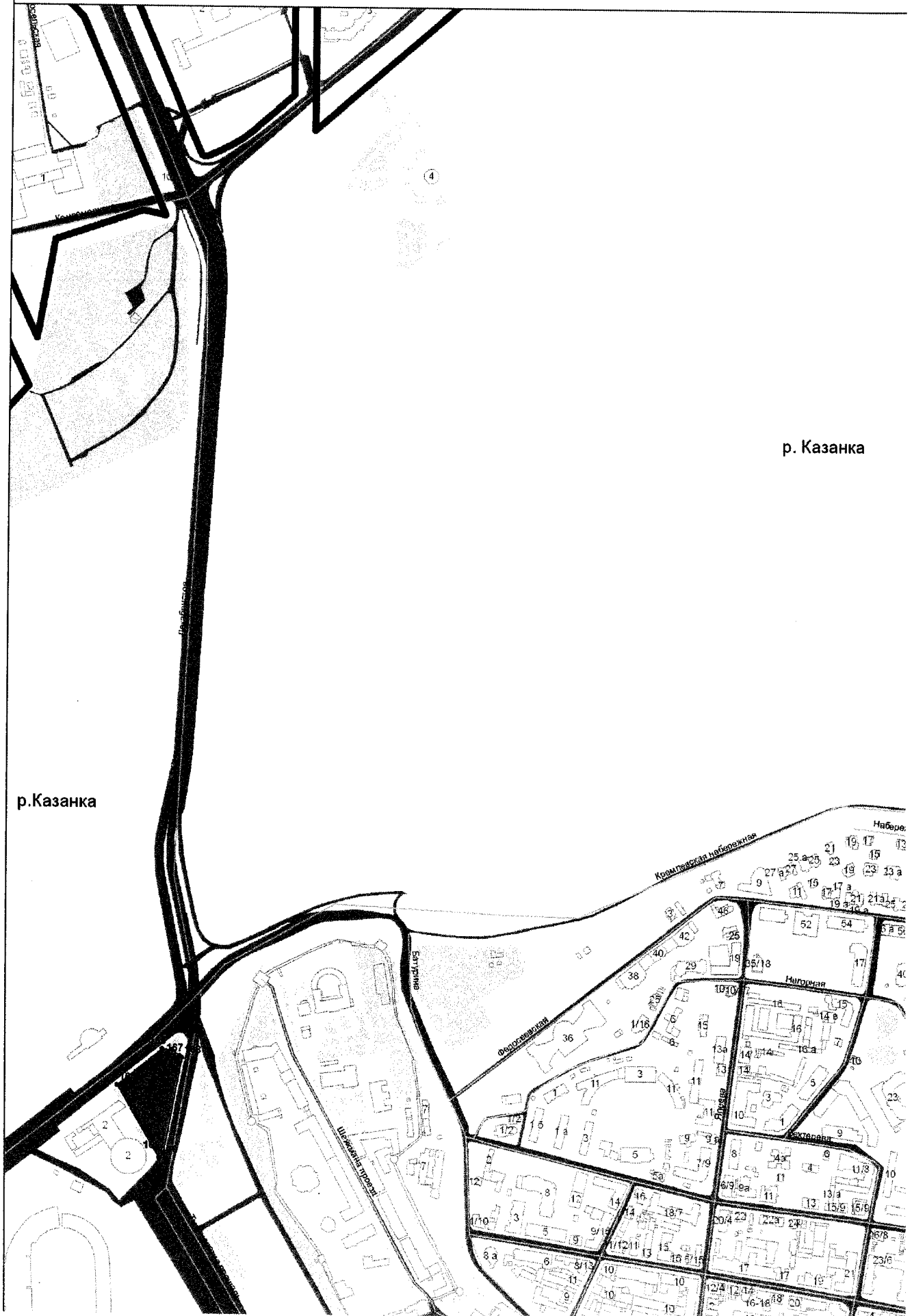
Зона регулирования застройки ЗРЗ(В)-1-1



Зона регулирования застройки ЗРЗ(В)-1-1

Масштаб 1:7500

Лист А-1



Зона регулирования застройки ЗРЗ(В)-1-1

Масштаб 1:7500

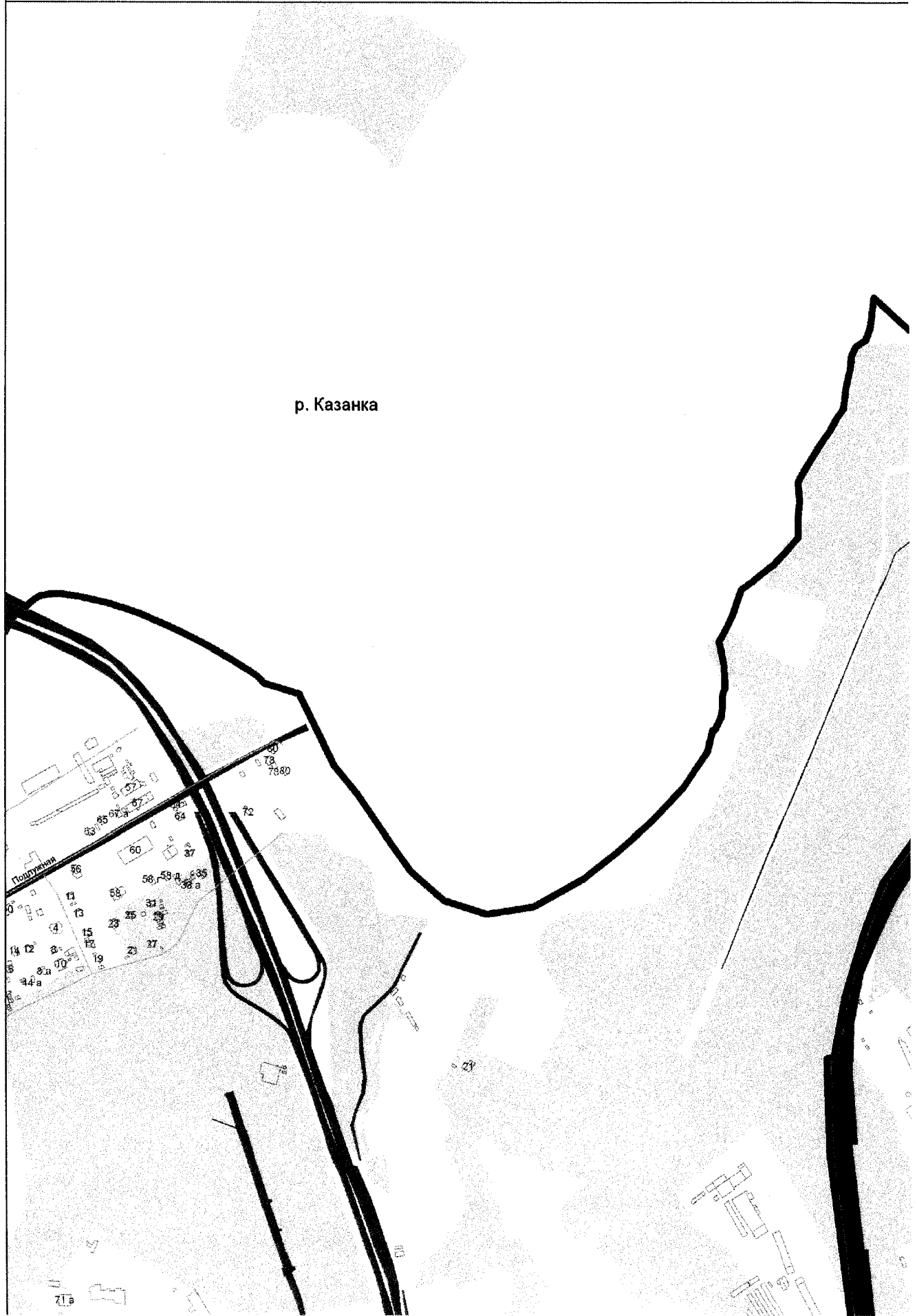
Лист А-



Зона регулювання застройки ЗРЗ(В)-1-1

Масштаб 1:7500


Лист А-3



Зона регулювання застройки ЗРЗ(В)-1-1

Масштаб 1:7500

Лист Б-



Зона регулювання застройки ЗРЗ(В)-1-1

Масштаб 1:7500

Лист Б-2



Зона регулирования застройки ЗРЗ(В)-1-1

Масштаб 1:7500

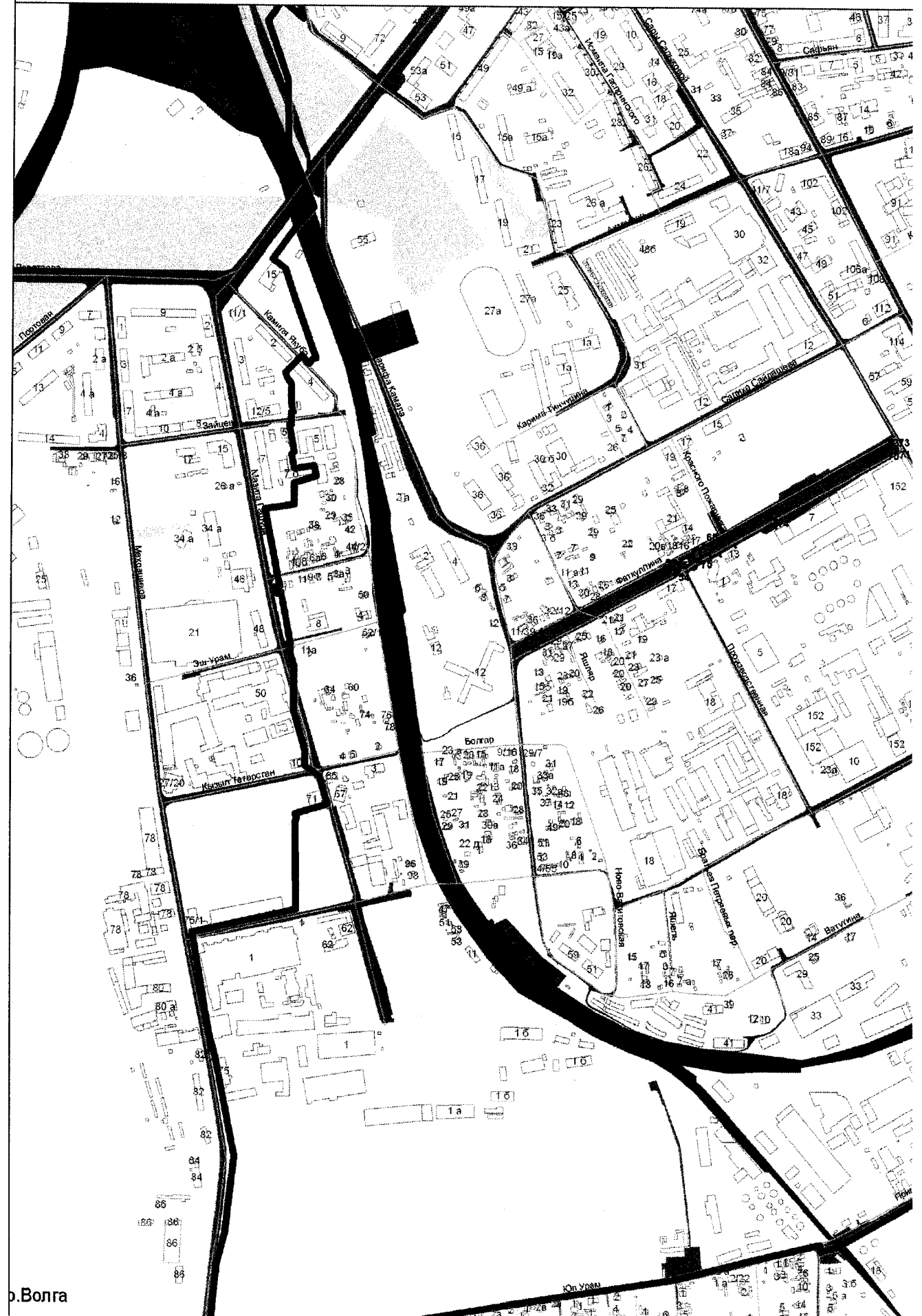
Лист Б-



Зона регулирования застройки ЗРЗ(В)-1-1

Масштаб 1:7500

Лист В-



Зона регулирования застройки ЗРЗ(В)-1-1

Масштаб 1:7500

Лист В-



Зона регулирования застройки ЗРЗ(В)-1-2

Масштаб 1:10000



Зона регулирования застройки ЗРЗ(В)-2-1



Зона регулирования застройки ЗРЗ(В)-2-1

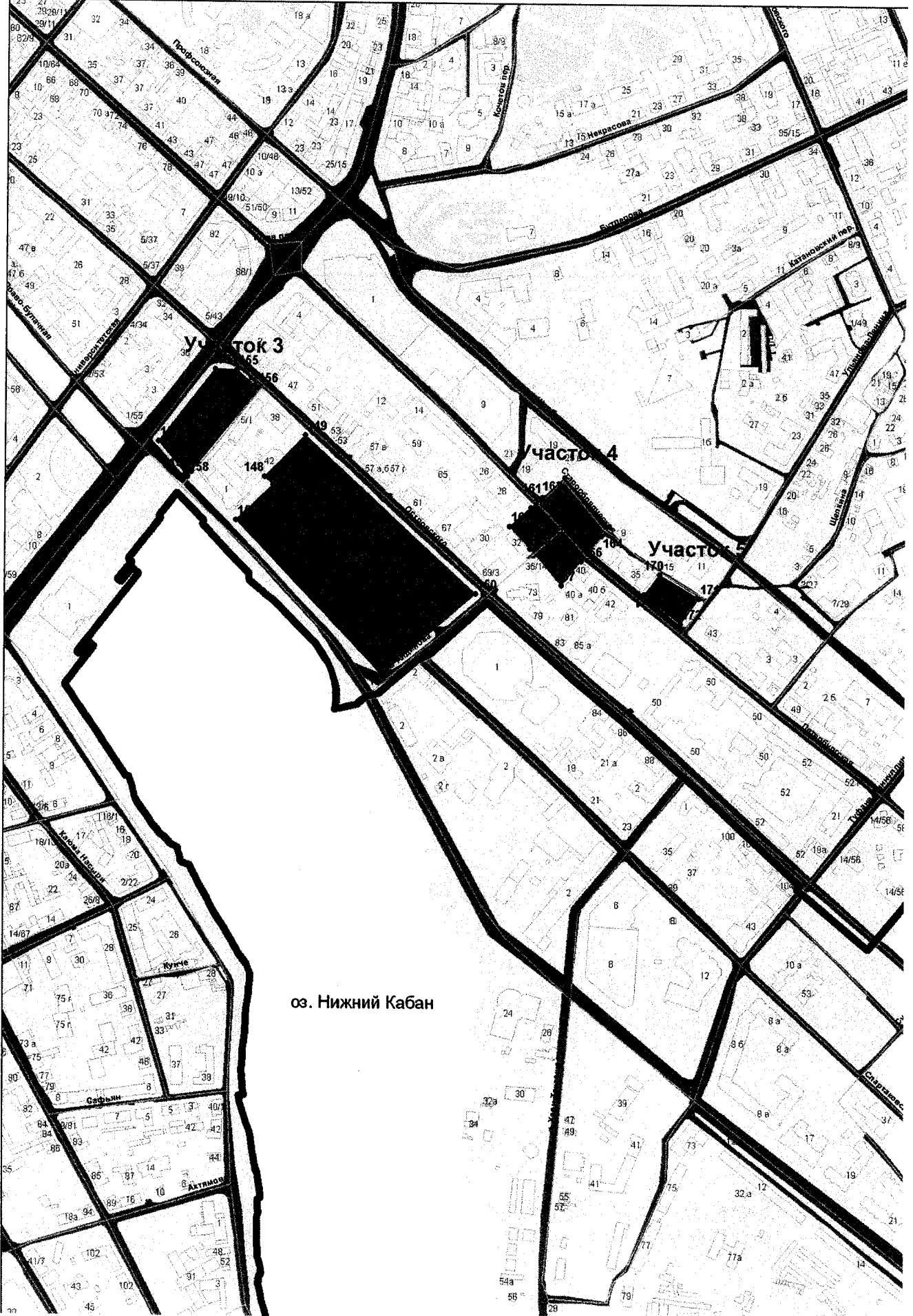
Участок 1

Масштаб 1:7000



Зона регулирования застройки ЗРЗ(В)-2-1
Участок 2, Участок 3, Участок 4, Участок 5

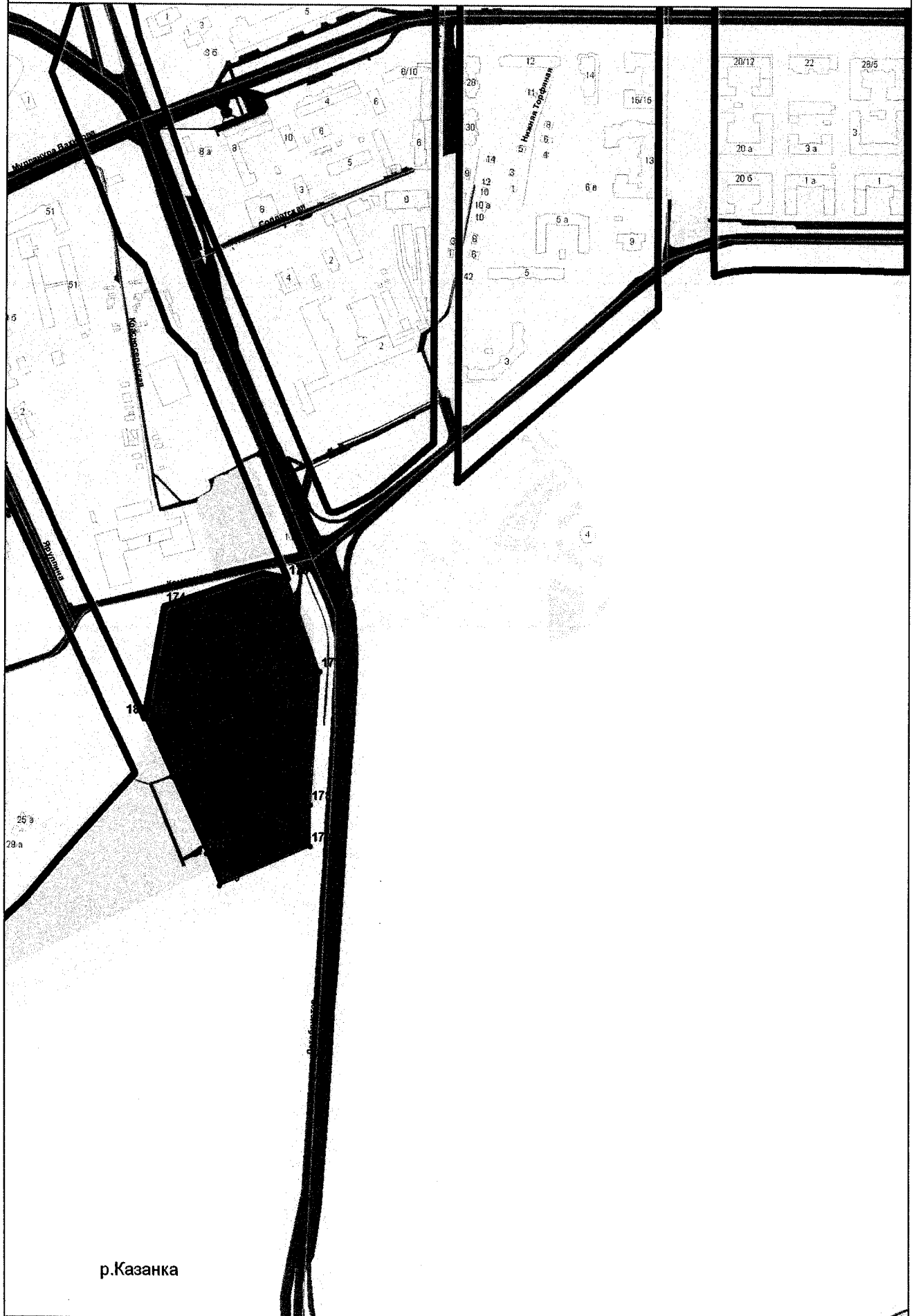
Масштаб 1:7000



Зона регулирования застройки ЗРЗ(В)-2-1

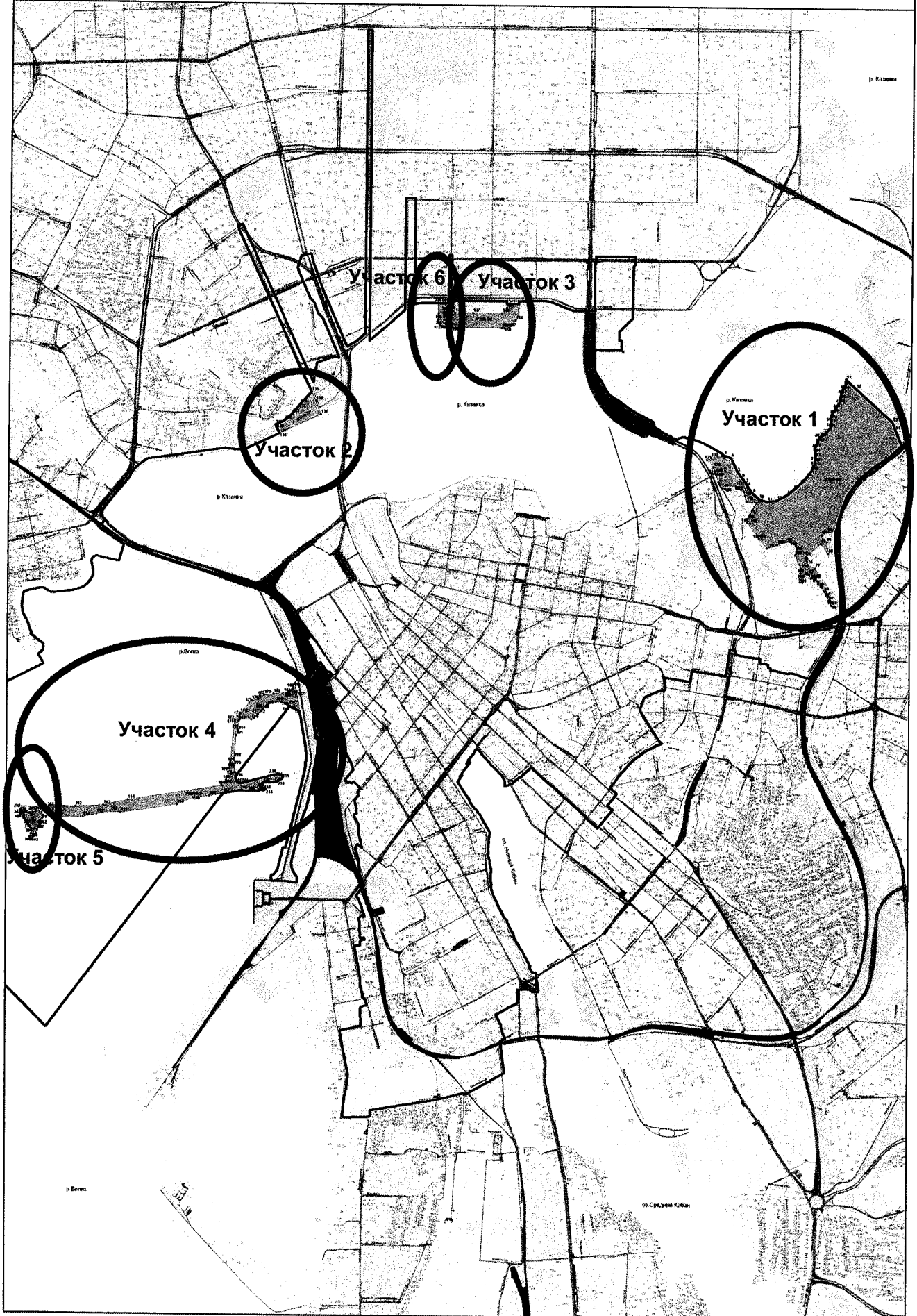
Участок 6

Масштаб 1:7000



р.Казанка

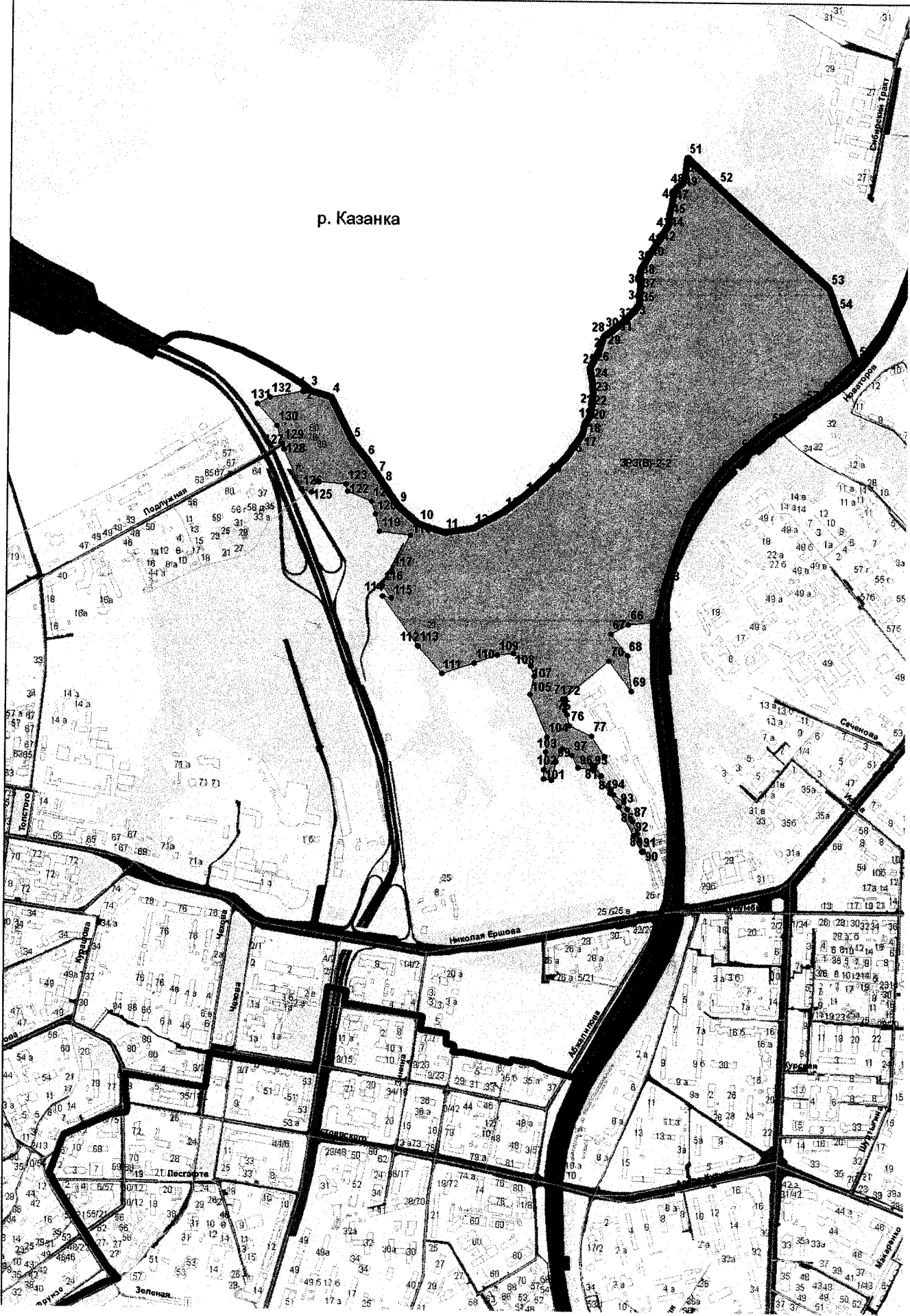
Зона регулирования застройки ЗРЗ(В)-2-2



Зона регулирования застройки ЗРЗ(В)-2-2

Участок 1

Масштаб 1:1300



Зона регулирования застройки ЗРЗ(В)-2-2

Участок 2

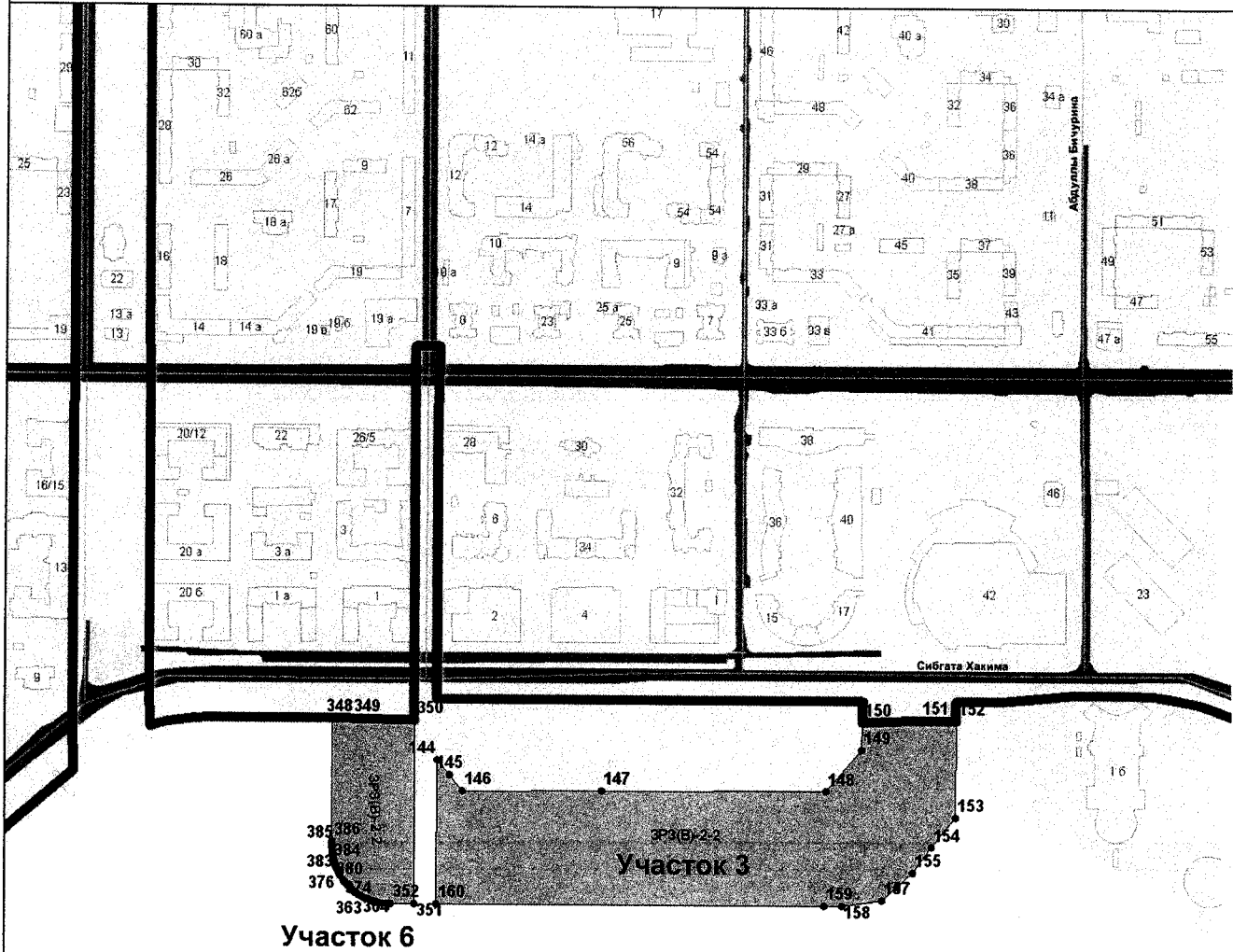
Масштаб 1:7000



Зона регулирования застройки ЗРЗ(В)-2-2

Участок 3, Участок 6

Масштаб 1:7000

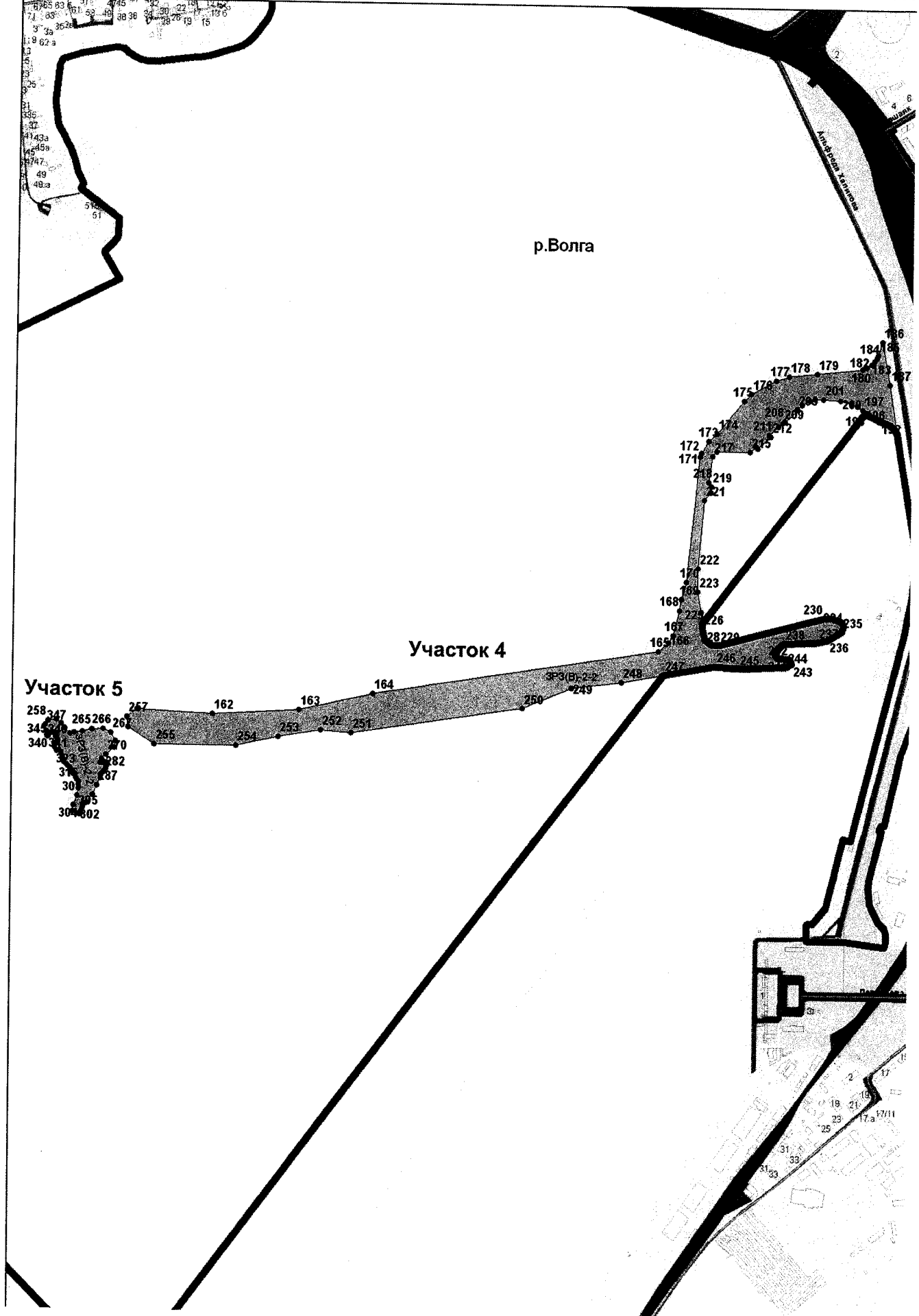


р. Казанка

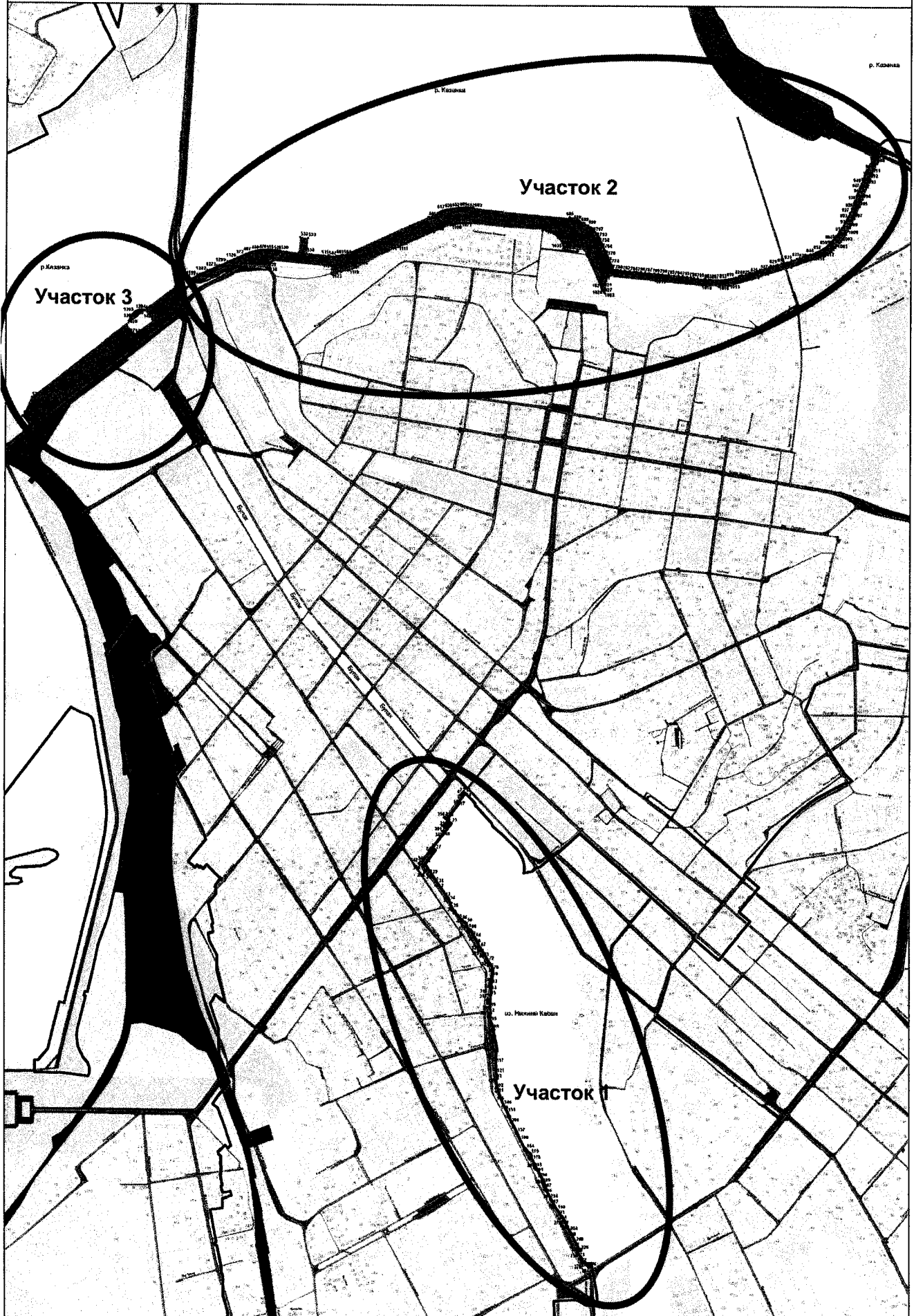
Зона регулирования застройки ЗРЗ(В)-2-2

Участок 4, Участок 5

Масштаб 1:13000



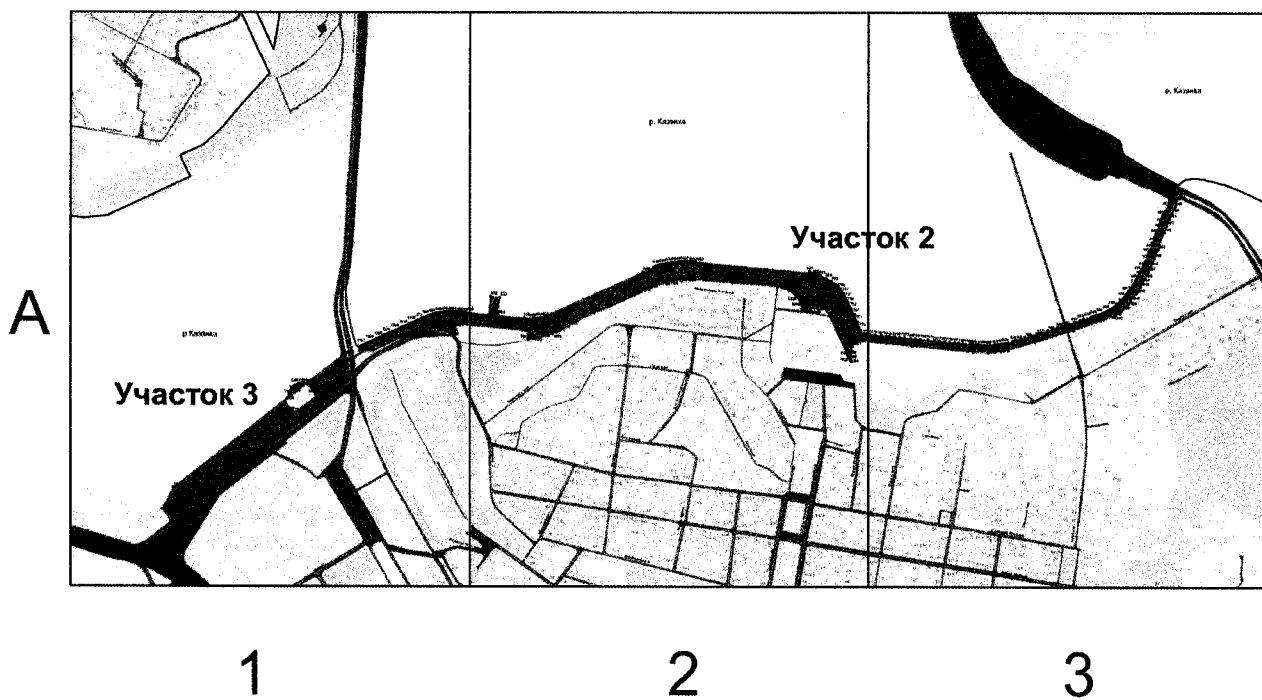
Зона регулювання застройки ЗРЗ(В)-3-1



Зона регулирования застройки ЗРЗ(В)-3-1

Участок 2, Участок 3

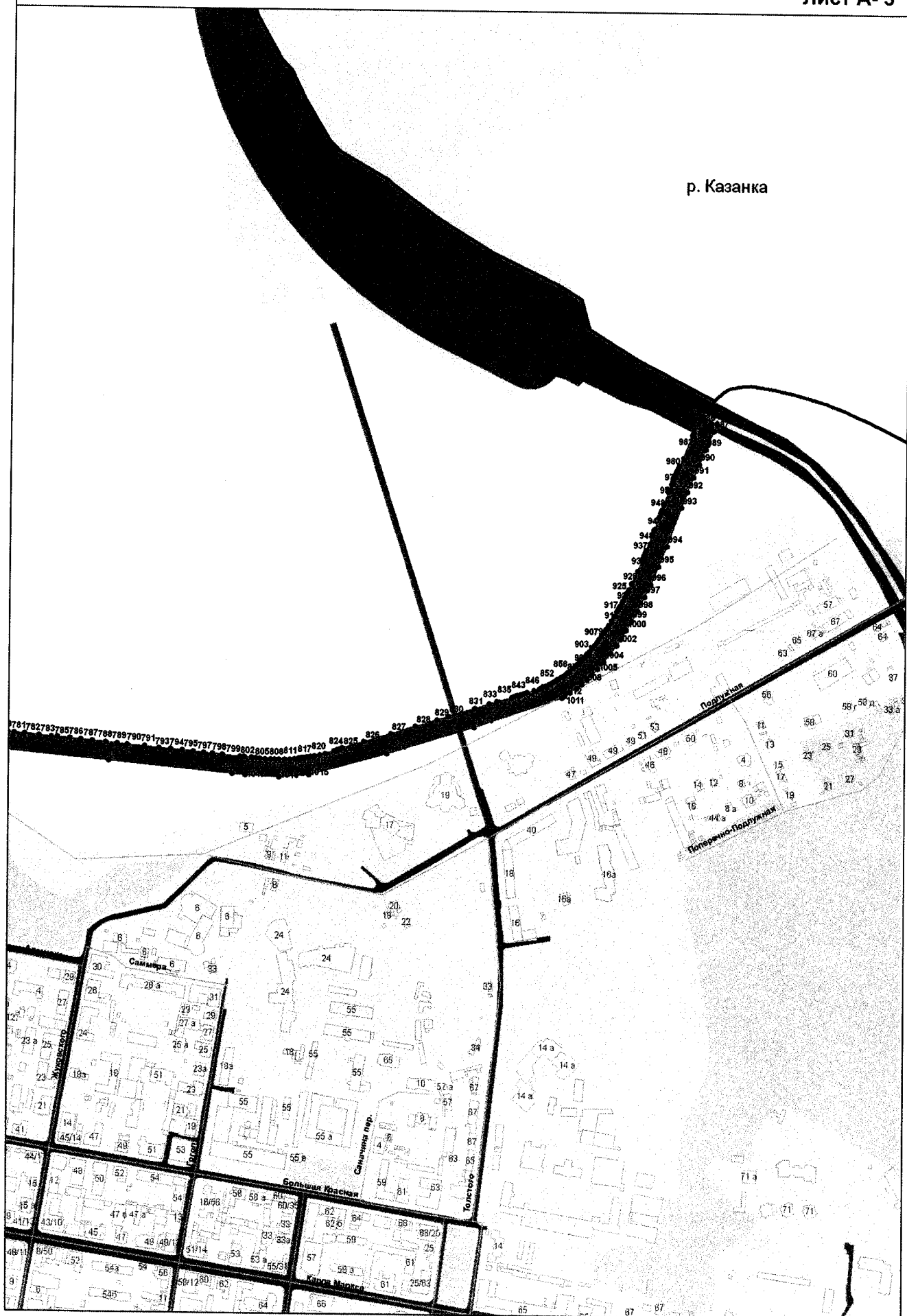
Масштаб 1:7000



Зона регулирования застройки ЗРЗ(В)-3-1

Масштаб 1:7000

Лист А-3



Зона регулирования застройки ЗРЗ(В)-3-2



Зона регулирования застройки ЗРЗ(В)-3-2

Масштаб 1:10000

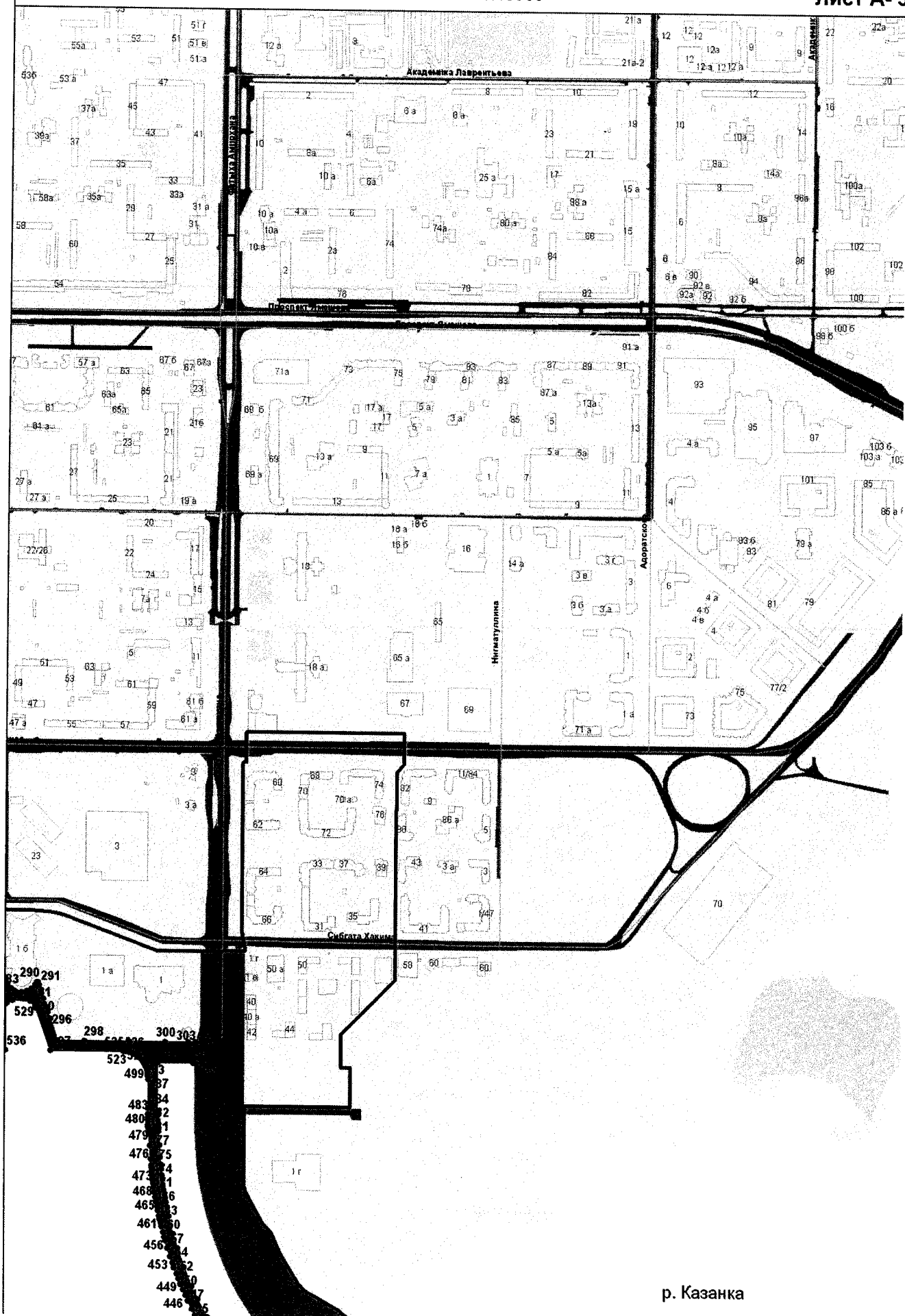
Лист А-1



Зона регулирования застройки ЗРЗ(В)-3-2

Масштаб 1:10000

Лист А-3

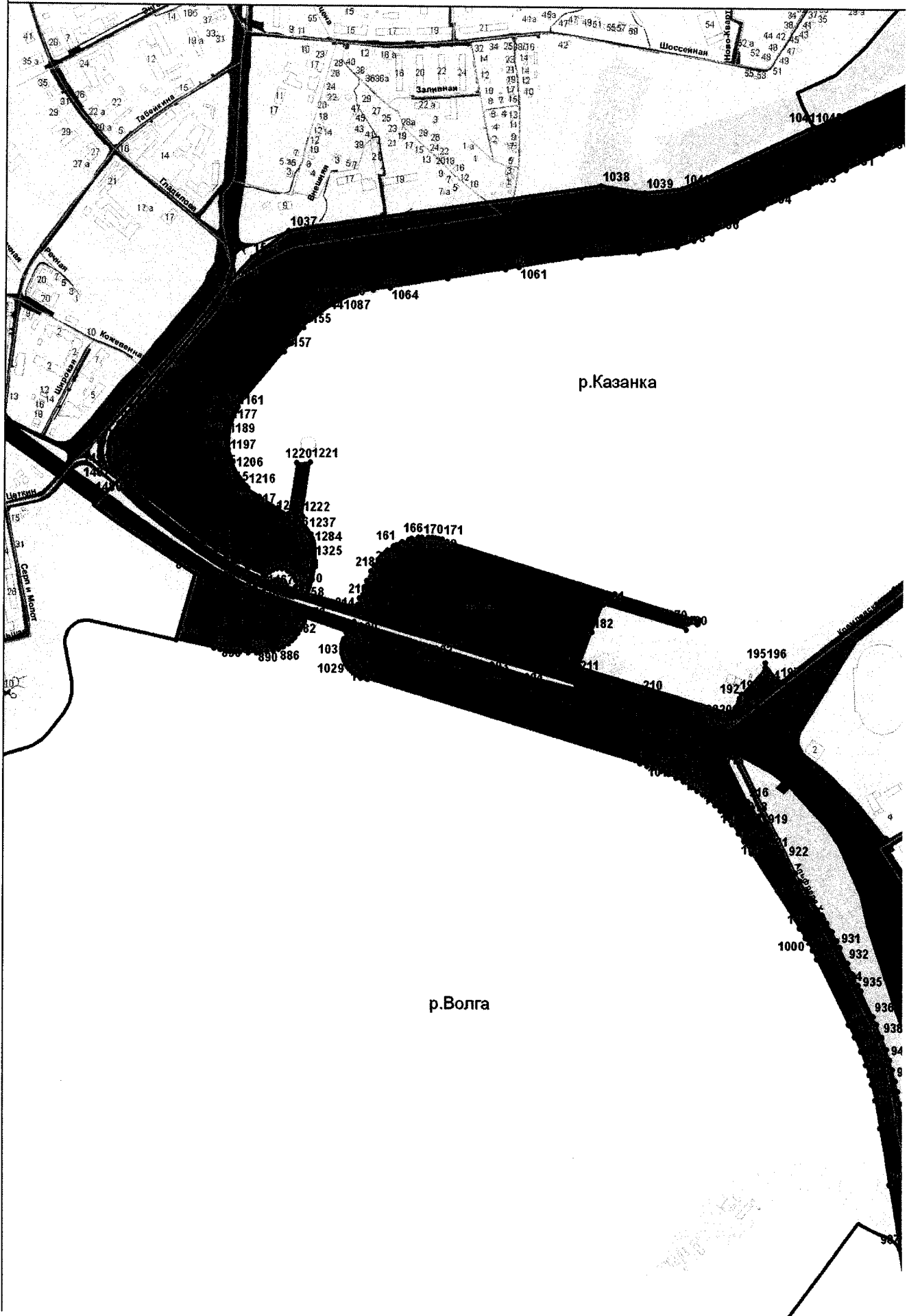


р. Казанка

Зона регулирования застройки ЗРЗ(В)-3-2

Масштаб 1:10000

Лист Б-1



Зона регулирования застройки ЗРЗ(В)-3-2

Масштаб 1:10000

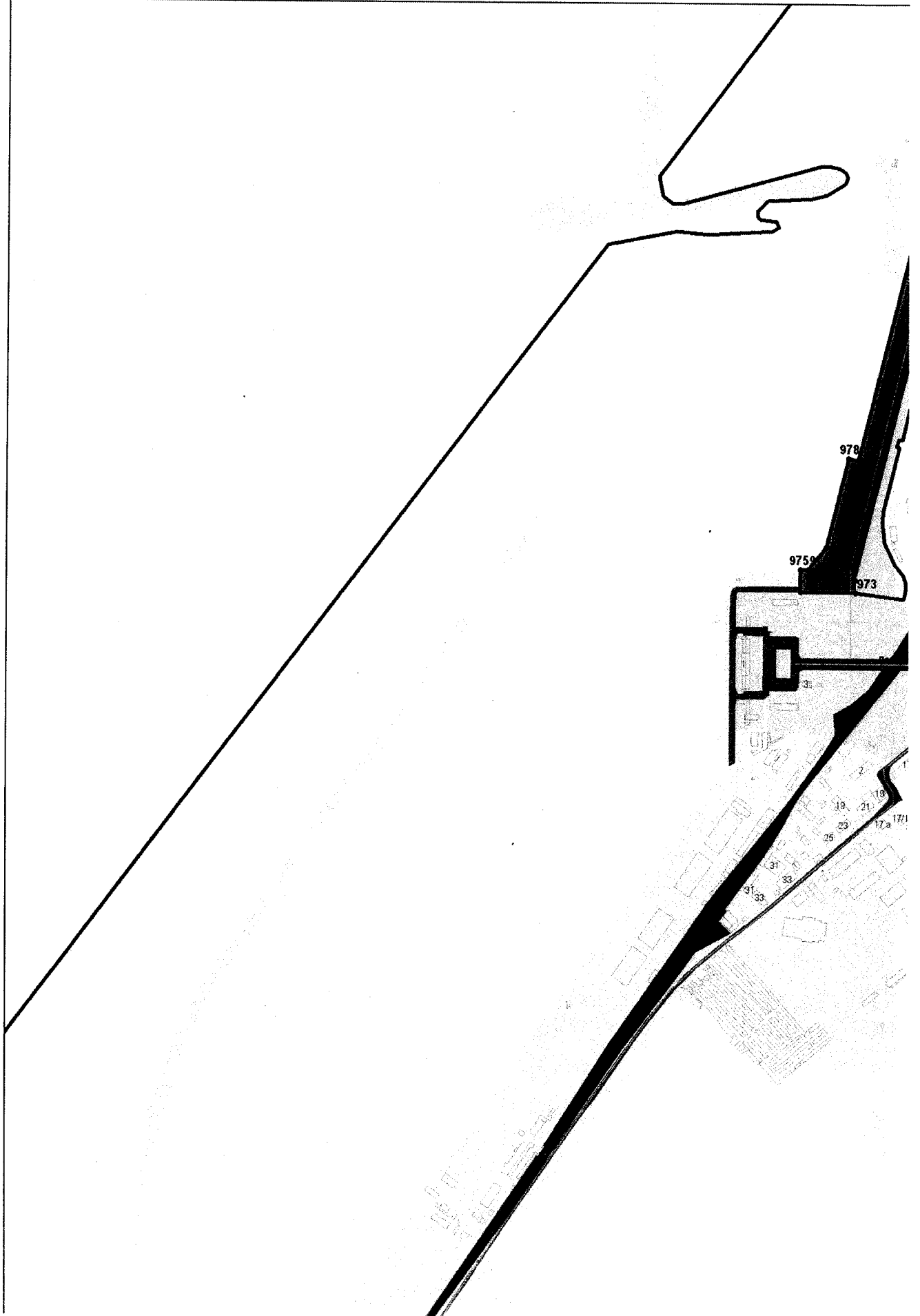
Лист Б-3



Зона регулирования застройки ЗРЗ(В)-3-2

Масштаб 1:10000

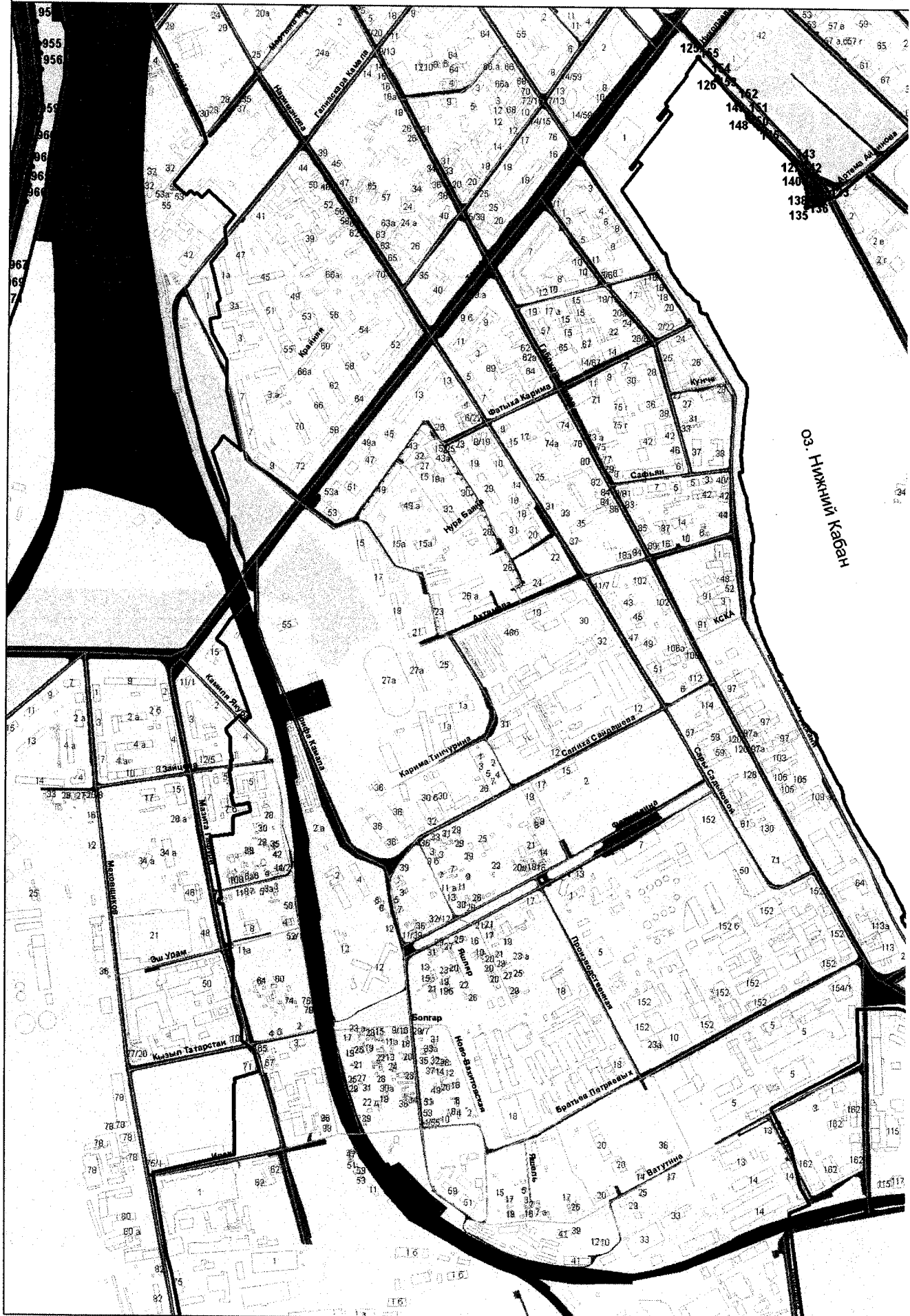
Лист В-



Зона регулирования застройки ЗРЗ(В)-3-2

Масштаб 1:10000

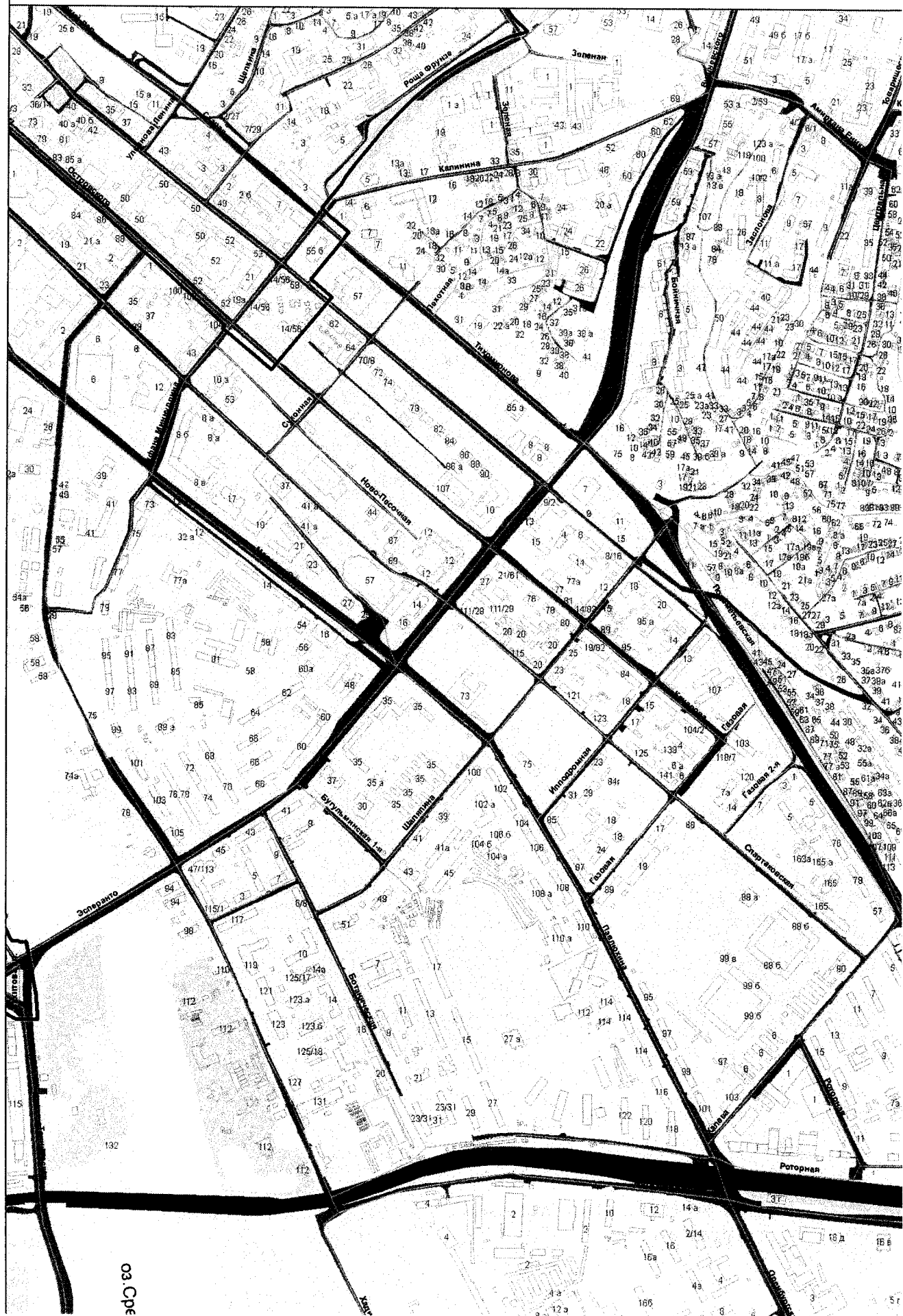
Лист В-2



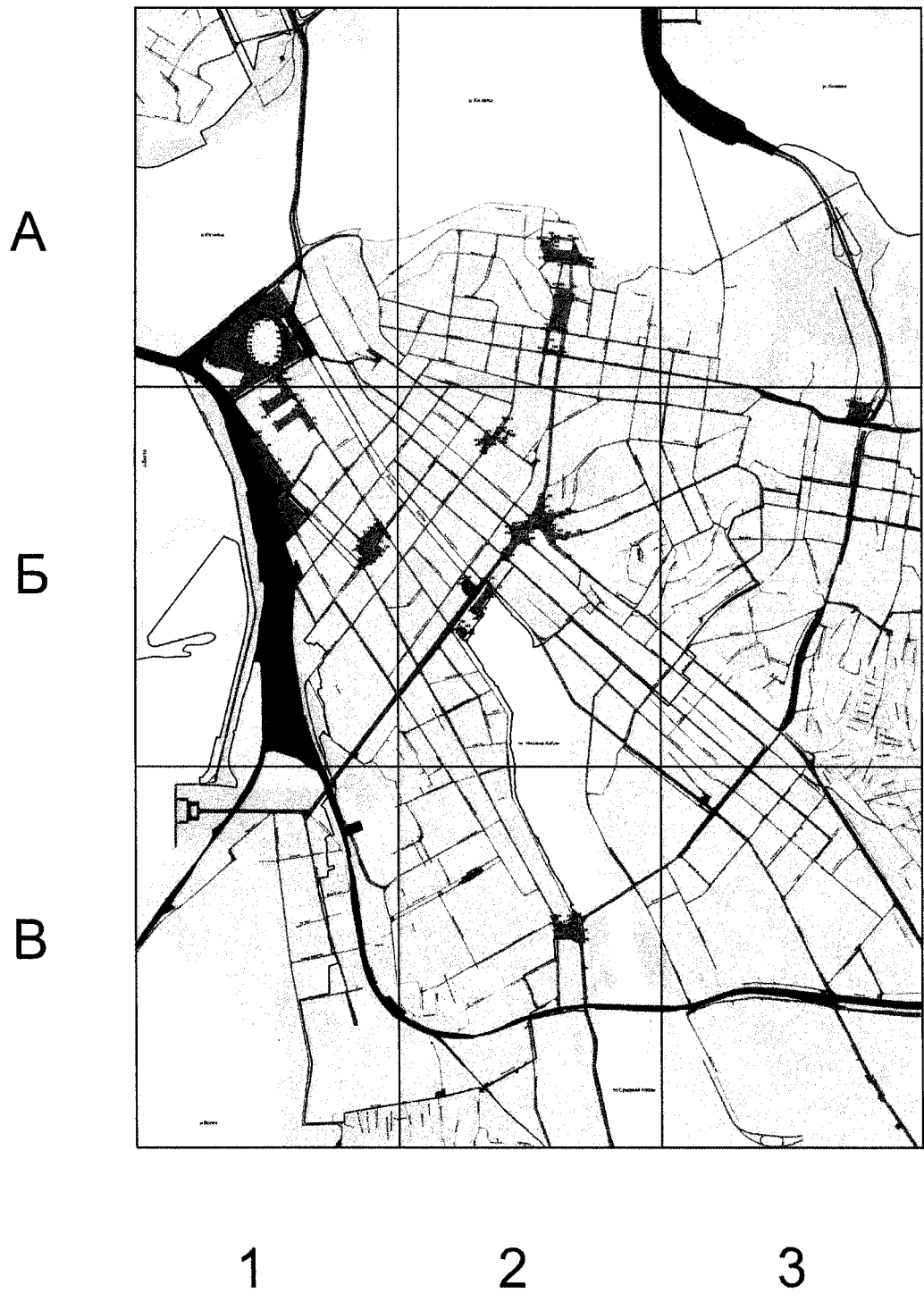
Зона регулирования застройки ЗРЗ(В)-3-2

Масштаб 1:10000

Лист В-3



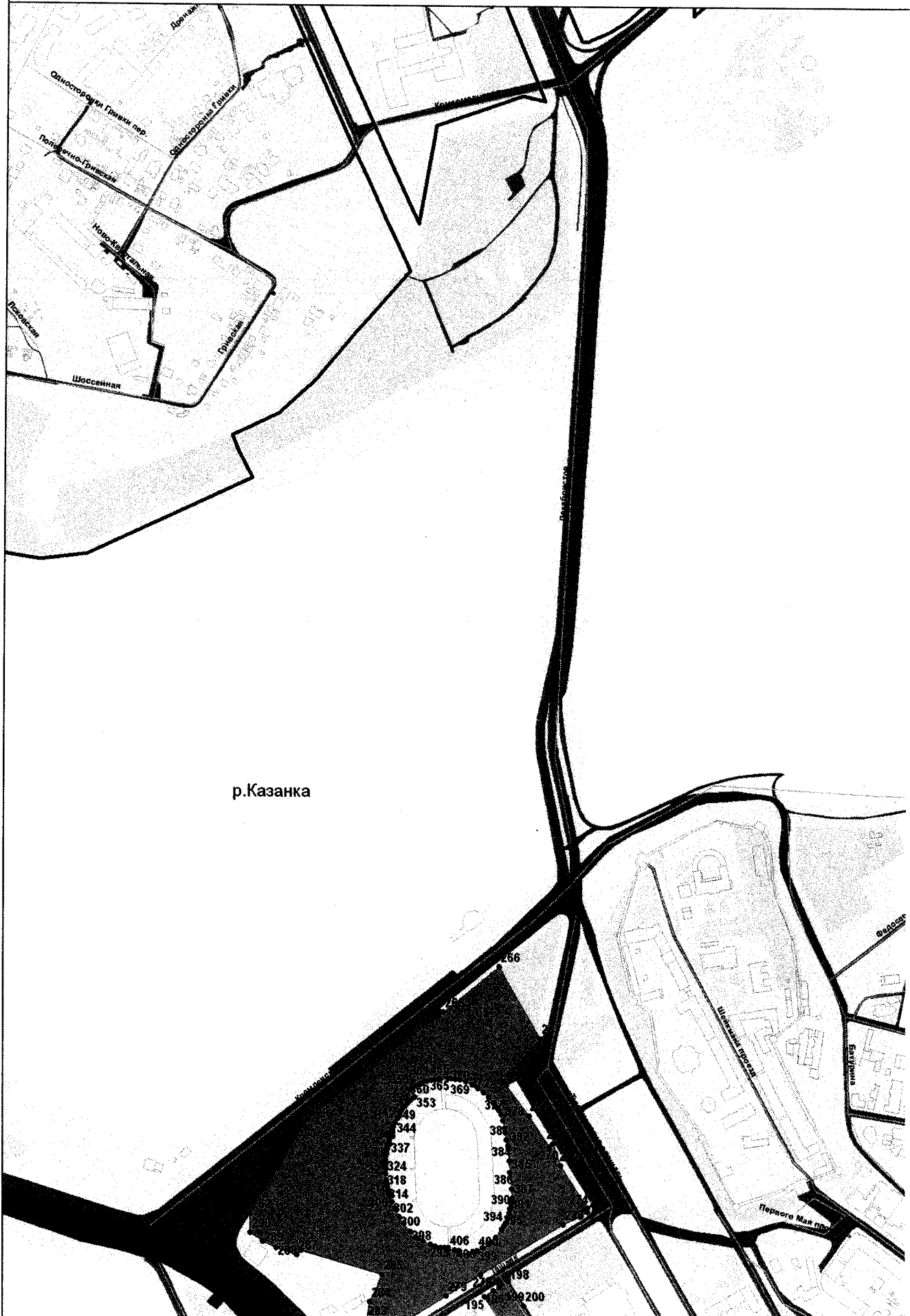
Зона регулирования застройки ЗРЗ(В)-4



Зона регулирования застройки ЗРЗ(В)-4

Масштаб 1:8000

Лист А-1



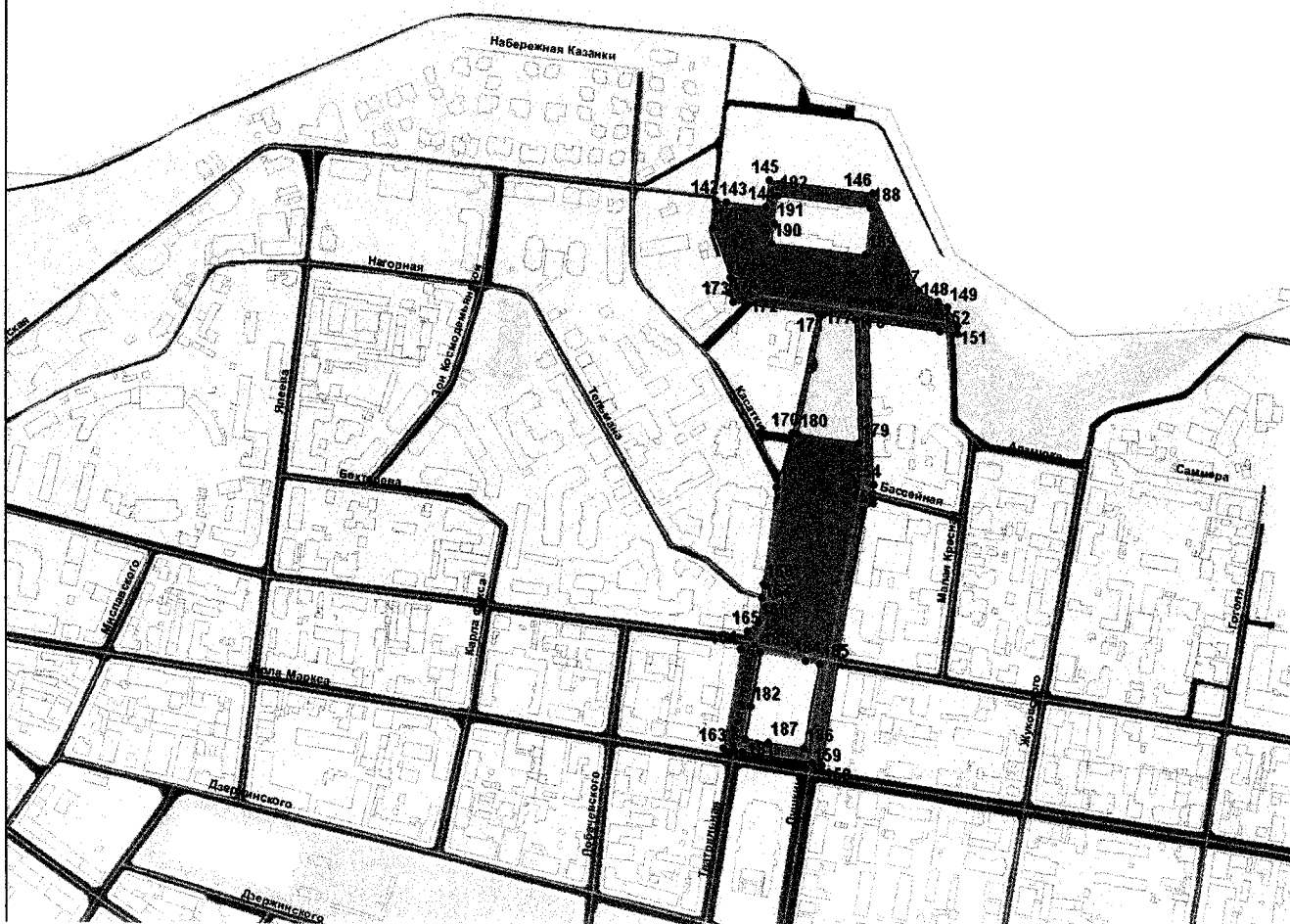
р. Казанка

Зона регулирования застройки ЗРЗ(В)-4

Масштаб 1:8000

Лист А-2

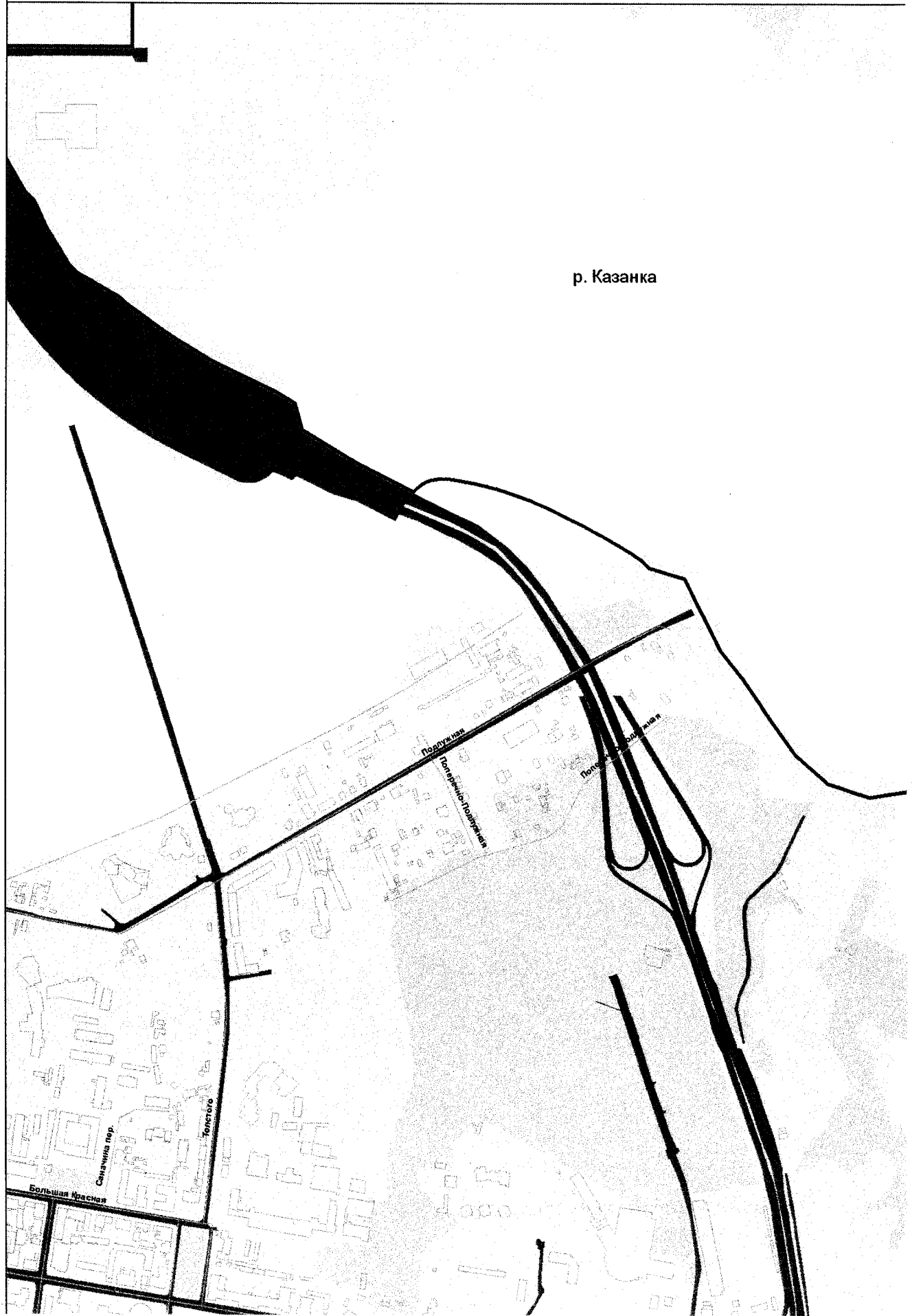
р. Казанка



Зона регулирования застройки ЗРЗ(В)-4

Масштаб 1:8000

Лист А-3



р. Казанка

Зона регулирования застройки ЗРЗ(В)-4

Масштаб 1:8000

Лист Б-2

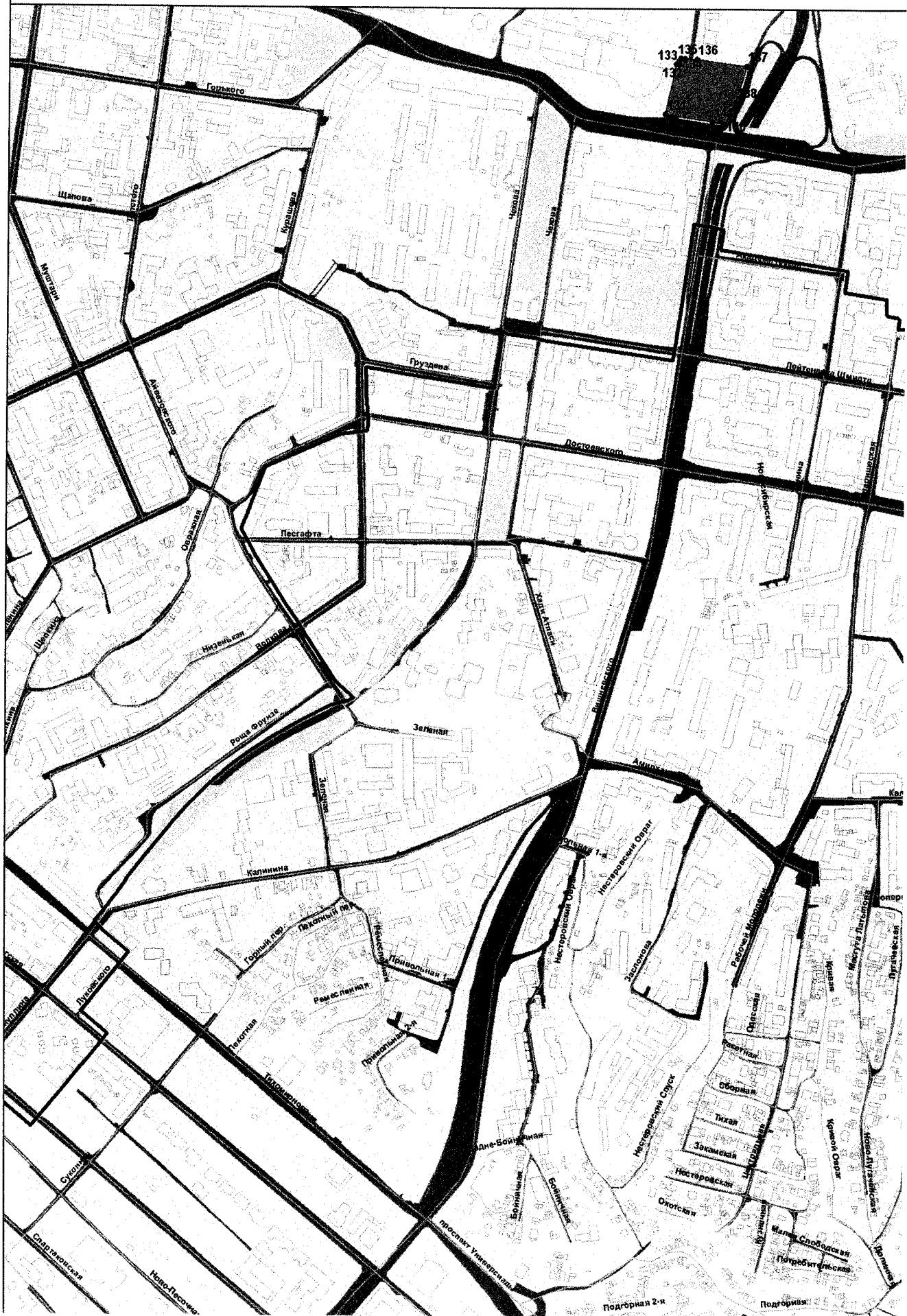


оз. Нижний Кабан

Зона регулирования застройки ЗРЗ(В)-4

Масштаб 1:8000

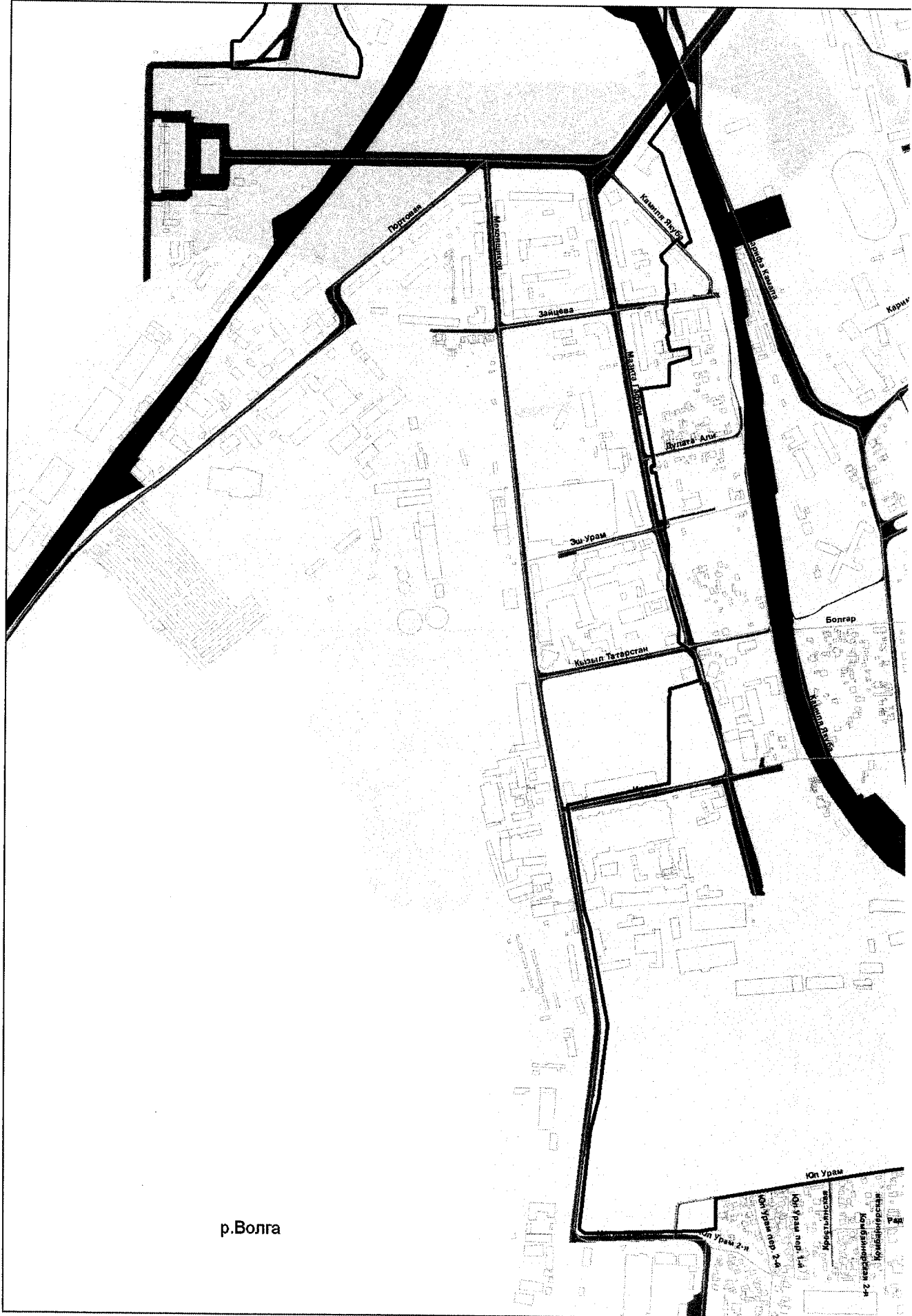
Лист Б-3



Зона регулирования застройки ЗРЗ(В)-4

Масштаб 1:8000

Лист В-1



Зона регулирования застройки ЗРЗ(В)-4

Масштаб 1:8000

Лист В- 2



Зона регулирования застройки ЗРЗ(В)-4

Масштаб 1:8000

Лист В-3



Зона регулирования застройки ЗРЗ(В)-5

Масштаб 1:8000



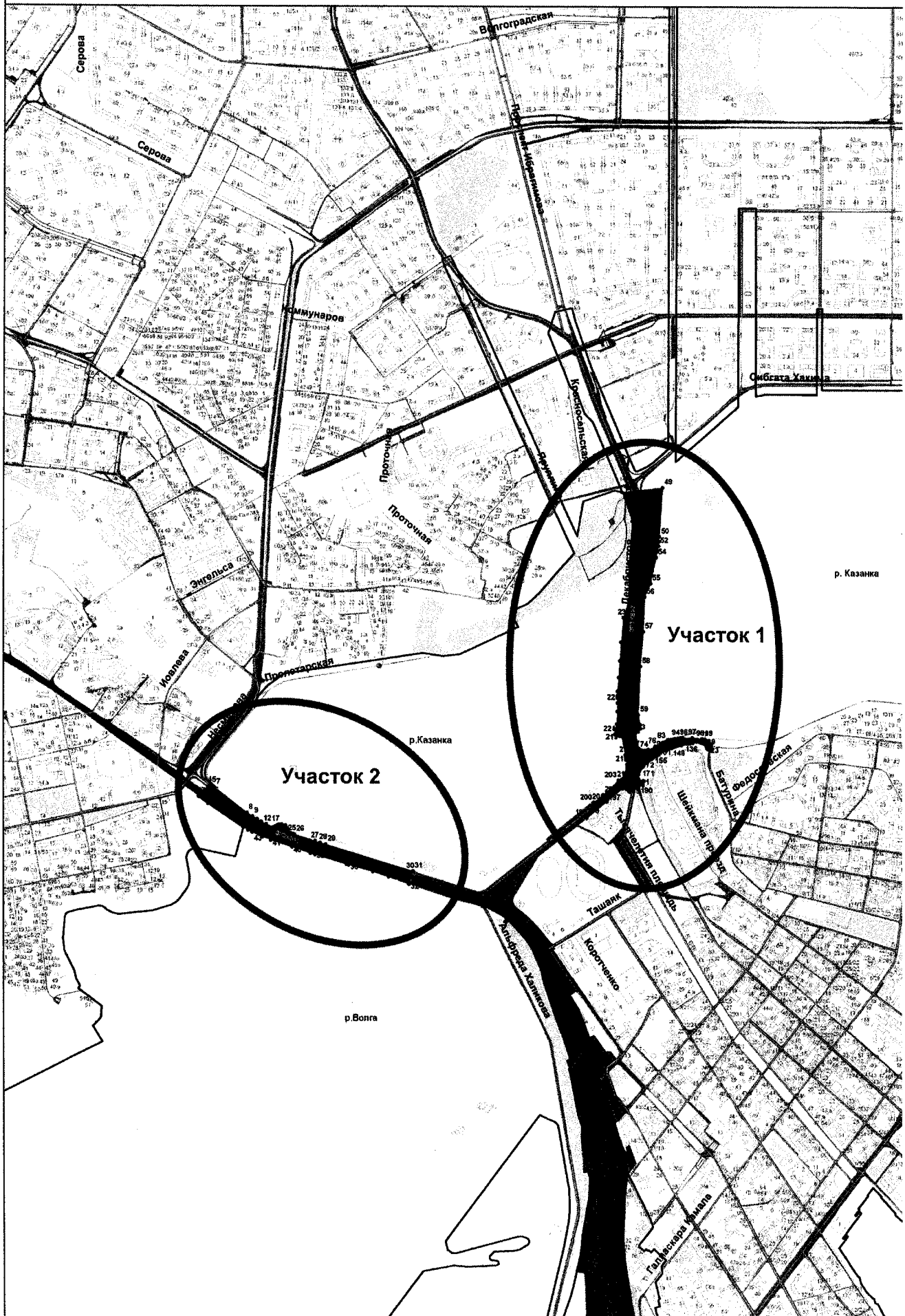
Зона регулирования застройки ЗРЗ(КВ)-1

Участок 1, Участок 2, Участок 3, Участок 4

Масштаб 1:1200



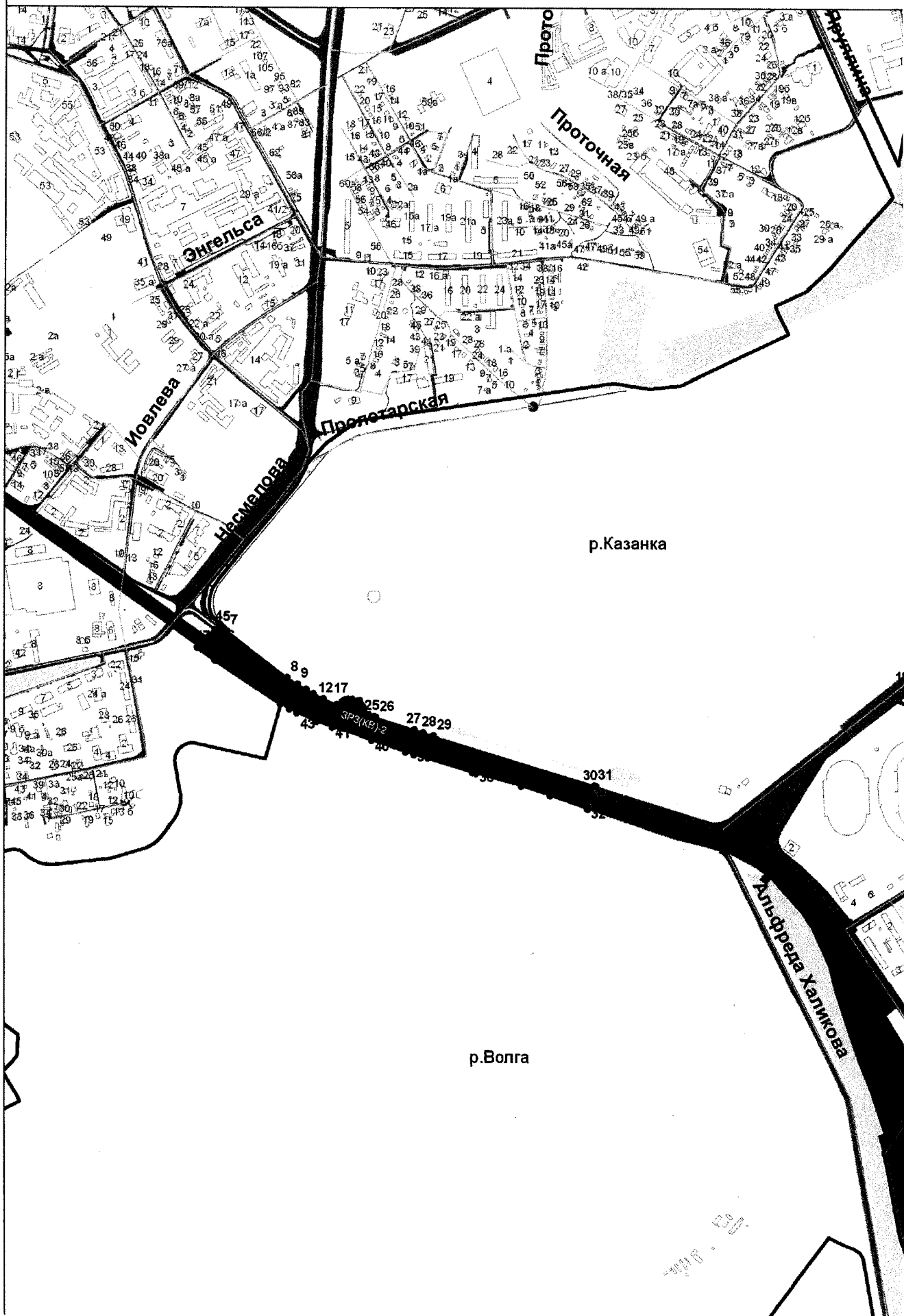
Зона регулирования застройки ЗРЗ(КВ)-2



Зона регулирования застройки ЗРЗ(КВ)-2

Участок 1

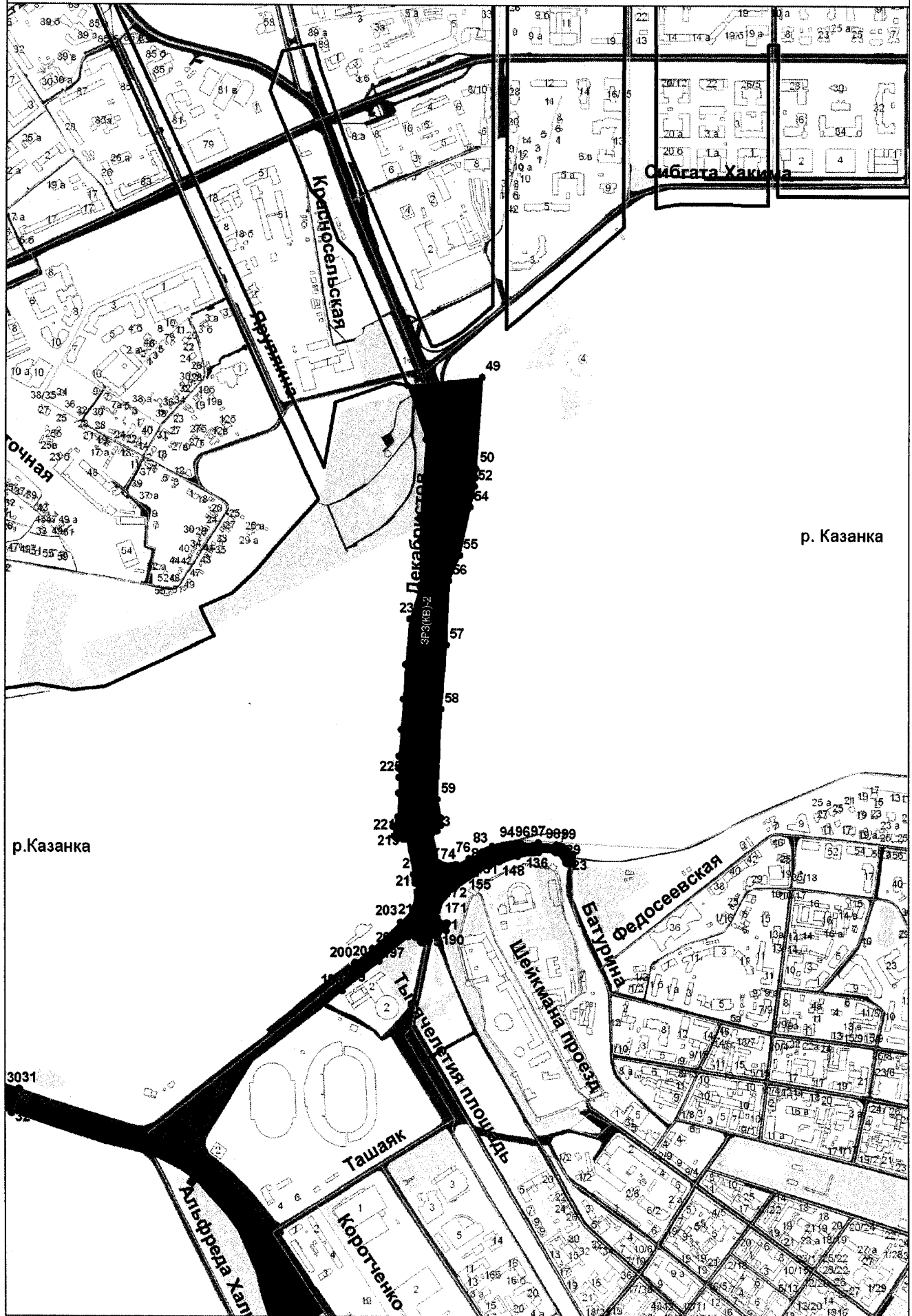
Масштаб 1:12000



Зона регулирования застройки ЗРЗ(КВ)-2

Участок 2

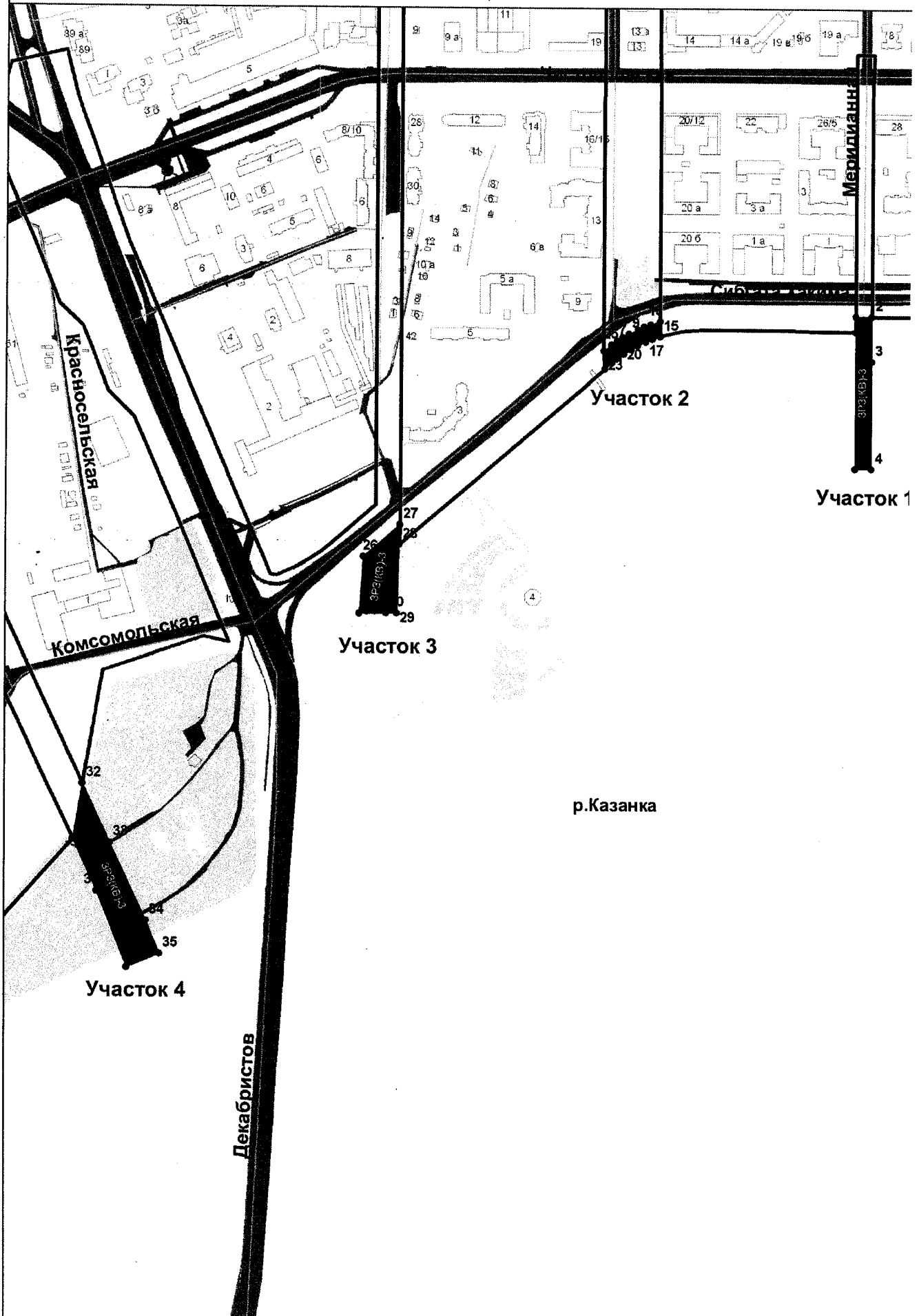
Масштаб 1:12000



Зона регулирования застройки ЗРЗ(КВ)-3

Участок 1, Участок 2, Участок 3, Участок 4

Масштаб 1:7000



Координаты характерных точек границ зон охраны объекта культурного наследия федерального значения «Ансамбль Казанского Кремля, XVI-XVIII вв.», включенного в Список всемирного наследия

Координаты характерных точек границы охранной зоны объекта культурного наследия:

Номер характерной (поворотной) точки	Координаты МСК - 16	
	X, м (север)	У, м (восток)
1	477071.11	1304449.42
2	477073.08	1304450.58
3	477074.99	1304451.83
4	477076.83	1304453.16
5	477079.19	1304455.08
6	477080.87	1304456.63
7	477082.72	1304458.48
8	477084.35	1304460.15
9	477086.08	1304461.91
10	477087.91	1304463.79
11	477091.61	1304467.57
12	477102.69	1304478.91
13	477107.35	1304483.82
14	477110.68	1304487.57
15	477113.57	1304491.01
16	477116.86	1304495.14
17	477119.81	1304499.08
18	477122.93	1304503.50
19	477125.01	1304506.63
20	477127.26	1304510.19
21	477130.01	1304514.77
22	477132.17	1304518.63
23	477133.68	1304521.47
24	477137.12	1304528.18
25	477141.82	1304537.34
26	477158.33	1304569.58
27	477170.32	1304592.93
28	477172.47	1304597.31
29	477174.24	1304601.13
30	477175.42	1304603.80
31	477177.09	1304607.72
32	477179.09	1304612.77
33	477181.14	1304618.37
34	477182.70	1304623.00

35	477184.61	1304629.23
36	477185.82	1304633.56
37	477187.11	1304638.66
38	477188.42	1304644.43
39	477189.66	1304650.79
40	477190.65	1304656.88
41	477191.63	1304664.30
42	477192.31	1304671.34
43	477192.63	1304676.05
44	477192.88	1304681.81
45	477192.99	1304691.12
46	477194.48	1304729.77
47	477194.32	1304732.66
48	477193.84	1304735.51
49	477193.06	1304738.29
50	477192.23	1304740.45
51	477190.66	1304743.53
52	477189.04	1304745.93
53	477186.37	1304748.97
54	477183.75	1304751.24
55	477182.34	1304752.24
56	477179.17	1304754.04
57	477176.73	1304755.14
58	477174.86	1304755.85
59	477172.95	1304756.45
60	477170.36	1304757.08
61	477167.06	1304757.61
62	477166.62	1304761.35
63	477165.16	1304773.40
64	477119.65	1304767.41
65	477099.13	1304768.55
66	477090.96	1304773.11
67	477080.08	1304775.71
68	477126.38	1304856.99
69	477124.56	1304876.60
70	477122.34	1304900.49
71	477127.25	1304916.53
72	477129.40	1304921.82
73	477131.53	1304926.80
74	477136.58	1304938.32
75	477137.37	1304940.12
76	477141.30	1304949.12
77	477143.71	1304955.25
78	477161.06	1304957.20
79	477167.72	1304960.65
80	477170.67	1304965.72

81	477174.66	1304983.52
82	477181.38	1304990.35
83	477185.01	1304989.52
84	477189.92	1304988.64
85	477193.56	1305006.63
86	477197.33	1305025.09
87	477203.67	1305050.60
88	477205.54	1305056.68
89	477210.17	1305069.55
90	477215.86	1305083.74
91	477219.31	1305091.35
92	477234.41	1305121.91
93	477277.55	1305203.61
94	477290.71	1305234.10
95	477295.79	1305245.95
96	477296.46	1305247.74
97	477298.85	1305253.74
98	477281.63	1305259.23
99	477250.97	1305269.68
100	477234.65	1305271.49
101	477233.12	1305290.26
102	477233.02	1305291.36
103	477232.81	1305292.45
104	477232.37	1305293.87
105	477231.91	1305294.88
106	477231.15	1305296.16
107	477230.47	1305297.03
108	477229.70	1305297.84
109	477228.85	1305298.58
110	477228.25	1305299.01
111	477227.31	1305299.58
112	477225.95	1305300.19
113	477224.53	1305300.61
114	477171.09	1305312.62
115	477118.30	1305307.65
116	477117.31	1305326.73
117	477102.65	1305324.70
118	476977.57	1305307.69
119	476879.04	1305295.12
120	476858.91	1305292.37
121	476763.78	1305280.74
122	476735.41	1305514.02
123	476715.46	1305509.84
124	476721.72	1305456.09
125	476728.40	1305401.06
126	476736.24	1305333.44

127	476742.70	1305278.01
128	476747.13	1305256.77
129	476769.03	1305170.11
130	476776.01	1305142.49
131	476779.05	1305129.43
132	476779.11	1305129.23
133	476797.33	1305062.46
134	476840.47	1304882.74
135	476835.34	1304875.51
136	476784.76	1304874.34
137	476713.08	1304876.56
138	476710.50	1304878.59
139	476704.63	1304913.94
140	476684.83	1305033.08
141	476677.06	1305079.84
142	476677.02	1305080.05
143	476674.08	1305099.59
144	476652.04	1305245.87
145	476647.51	1305267.07
146	476611.51	1305494.41
147	476611.53	1305510.91
148	476585.93	1305651.69
149	476582.21	1305671.94
150	476574.04	1305723.33
151	476563.59	1305790.65
152	476561.30	1305803.72
153	476561.80	1305803.81
154	476560.00	1305813.79
155	476547.90	1305893.24
156	476545.67	1305904.44
157	476526.68	1306027.86
158	476511.21	1306130.02
159	476507.95	1306148.90
160	476499.28	1306202.84
161	476476.94	1306338.55
162	476473.96	1306359.81
163	476450.71	1306497.58
164	476428.78	1306496.02
165	476439.57	1306429.86
166	476451.58	1306356.09
167	476455.26	1306334.04
168	476462.09	1306291.28
169	476462.77	1306287.03
170	476476.82	1306199.48
171	476480.93	1306171.20
172	476485.47	1306143.80

173	476488.58	1306126.05
174	476493.66	1306093.59
175	476504.60	1306024.15
176	476516.44	1305947.94
177	476523.42	1305902.21
178	476523.21	1305902.18
179	476527.05	1305876.16
180	476538.08	1305811.75
181	476543.46	1305786.47
182	476556.28	1305708.57
183	476562.63	1305669.91
184	476565.81	1305649.70
185	476589.85	1305505.68
186	476592.63	1305487.48
187	476624.48	1305288.85
188	476627.64	1305262.63
189	476630.14	1305245.17
190	476630.21	1305244.77
191	476655.60	1305090.56
192	476655.91	1305090.69
193	476660.62	1305074.55
194	476661.55	1305071.61
195	476661.60	1305071.21
196	476661.74	1305070.72
197	476678.79	1304941.01
198	476678.45	1304940.95
199	476684.75	1304892.27
200	476675.20	1304886.99
201	476655.95	1304897.29
202	476648.89	1304902.30
203	476642.21	1304907.74
204	476614.16	1304936.01
205	476608.96	1304941.44
206	476597.66	1304953.59
207	476591.93	1304961.03
208	476587.06	1304968.21
209	476586.35	1304969.55
210	476585.80	1304970.32
211	476585.67	1304970.51
212	476576.68	1304985.55
213	476572.80	1304991.86
214	476563.62	1305012.47
215	476557.61	1305036.02
216	476557.37	1305035.91
217	476554.95	1305045.71
218	476547.23	1305076.70

219	476531.14	1305142.67
220	476510.21	1305229.16
221	476504.98	1305246.92
222	476498.15	1305275.82
223	476458.36	1305440.22
224	476454.69	1305454.71
225	476450.46	1305476.72
226	476448.65	1305484.73
227	476441.73	1305515.28
228	476418.48	1305606.96
229	476412.40	1305631.02
230	476409.64	1305642.73
231	476405.90	1305655.09
232	476401.04	1305676.27
233	476384.80	1305741.07
234	476380.19	1305759.67
235	476373.87	1305787.24
236	476359.62	1305843.38
237	476353.40	1305871.59
238	476350.29	1305886.75
239	476344.05	1305922.58
240	476325.62	1305920.37
241	476334.25	1305872.08
242	476337.84	1305840.54
243	476337.87	1305840.29
244	476383.68	1305649.86
245	476264.65	1305636.76
246	476255.87	1305634.18
247	476259.08	1305619.03
248	476261.14	1305611.06
249	476269.31	1305583.86
250	476273.42	1305569.80
251	476305.66	1305467.12
252	476310.74	1305450.12
253	476361.78	1305288.53
254	476365.28	1305277.42
255	476366.05	1305274.91
256	476371.41	1305259.03
257	476404.55	1305152.01
258	476418.09	1305108.52
259	476395.27	1305092.95
260	476381.32	1305112.14
261	476376.78	1305118.41
262	476308.69	1305212.12
263	476297.47	1305226.75
264	476289.31	1305238.13

265	476257.89	1305282.01
266	476227.65	1305324.21
267	476198.57	1305364.81
268	476187.17	1305380.15
269	476143.01	1305440.42
270	476089.77	1305513.12
271	476088.68	1305514.52
272	476078.55	1305527.99
273	476057.42	1305557.44
274	476048.80	1305569.48
275	476022.22	1305606.54
276	475935.02	1305728.12
277	475934.83	1305728.36
278	475925.09	1305740.87
279	475911.86	1305730.74
280	475914.24	1305727.71
281	475914.67	1305727.17
282	476010.03	1305596.67
283	476006.12	1305594.07
284	476058.33	1305522.25
285	476099.28	1305466.13
286	476182.39	1305352.26
287	476182.22	1305352.14
288	476184.74	1305348.65
289	476213.13	1305309.43
290	476242.62	1305268.68
291	476281.21	1305215.37
292	476292.54	1305199.66
293	476255.49	1305171.28
294	476225.69	1305148.60
295	476164.98	1305100.50
296	476149.94	1305088.44
297	476228.65	1304987.56
298	476174.62	1304950.66
299	476189.33	1304935.13
300	476189.62	1304934.71
301	476189.84	1304934.46
302	476190.07	1304934.63
303	476256.57	1304858.86
304	476282.85	1304828.47
305	476268.79	1304813.83
306	476290.87	1304788.71
307	476429.90	1304711.96
308	476405.54	1304670.03
309	476380.06	1304624.29
310	476397.75	1304613.79

311	476387.50	1304598.16
312	476503.61	1304529.10
313	476504.36	1304530.33
314	476517.23	1304522.52
315	476520.70	1304520.13
316	476522.45	1304517.89
317	476524.18	1304514.61
318	476524.90	1304510.61
319	476524.70	1304507.51
320	476523.19	1304503.18
321	476521.52	1304499.94
322	476518.72	1304497.00
323	476515.77	1304494.88
324	476511.36	1304493.45
325	476507.45	1304492.91
326	476502.89	1304493.58
327	476498.51	1304495.30
328	476486.76	1304501.89
329	476487.40	1304502.94
330	476370.80	1304573.92
331	476020.81	1304786.29
332	476001.59	1304798.01
333	475988.90	1304785.93
334	476006.76	1304774.83
335	476075.38	1304732.70
336	476090.67	1304723.88
337	476298.81	1304596.56
338	476360.65	1304558.73
339	476268.98	1304421.20
340	476260.14	1304407.96
341	476252.33	1304412.50
342	476246.93	1304416.08
343	476246.72	1304416.08
344	476219.05	1304374.39
345	476149.06	1304269.76
346	476092.24	1304185.12
347	476091.67	1304183.95
348	476089.26	1304180.35
349	476089.73	1304180.00
350	476139.97	1304143.23
351	476193.12	1304219.96
352	476202.09	1304235.72
353	476206.14	1304242.85
354	476300.29	1304379.23
355	476290.80	1304384.85
356	476300.23	1304396.63

357	476306.18	1304404.05
358	476290.63	1304414.50
359	476379.12	1304547.77
360	476486.27	1304481.87
361	476504.59	1304470.66
362	476510.49	1304456.90
363	476485.31	1304416.42
364	476433.24	1304329.73
365	476425.25	1304316.07
366	476416.40	1304301.34
367	476410.57	1304291.75
368	476401.28	1304276.49
369	476331.11	1304161.98
370	476315.82	1304138.87
371	476266.80	1304061.99
372	476296.83	1304044.76
373	476305.50	1304058.72
374	476402.43	1304213.67
375	476436.49	1304270.05
376	476516.42	1304404.65
377	476530.20	1304433.87
378	476537.38	1304444.29
379	476541.71	1304441.44
380	476543.28	1304444.00
381	476610.55	1304400.75
382	476644.93	1304388.20
383	476640.40	1304381.93
384	476689.52	1304348.94
385	476745.06	1304306.17
386	476813.26	1304366.91
387	476820.73	1304373.94
388	476973.70	1304403.96
389	476978.34	1304418.61
390	476991.28	1304431.22
391	476997.71	1304446.10
392	477002.73	1304464.64
393	477021.46	1304469.46
394	477032.65	1304443.44
395	477050.05	1304443.56
396	477051.57	1304443.64
397	477053.08	1304443.77
398	477054.59	1304443.95
399	477056.10	1304444.18
400	477057.59	1304444.46
401	477059.82	1304444.96
402	477061.29	1304445.35

403	477063.46	1304446.04
404	477065.60	1304446.83
405	477067.01	1304447.41
406	477069.09	1304448.36
1	477071.11	1304449.42
407	476473.55	1304984.26
408	476449.69	1305018.95
409	476407.86	1305075.97
410	476438.95	1305098.18
411	476499.63	1305141.53
412	476514.12	1305133.32
413	476525.24	1305089.26
414	476525.58	1305089.31
415	476539.44	1305033.83
416	476539.28	1305033.67
417	476522.89	1305019.43
418	476518.99	1305016.11
407	476473.55	1304984.26
Внутренние границы участка		
1	476565,632	1304788,430
2	476573,485	1304809,471
3	476588,499	1304803,945
4	476605,448	1304849,266
5	476604,150	1304860,288
6	476612,252	1304853,059
7	476637,988	1304840,631
8	476809,259	1304750,264
9	476813,675	1304755,819
10	476819,444	1304755,203
11	476852,216	1304794,077
12	476869,325	1304792,548
13	476869,395	1304793,128
14	476881,184	1304792,015
15	476914,410	1304788,599
16	476914,581	1304789,269
17	476930,189	1304787,782
18	476975,945	1304784,542
19	476980,193	1304782,717
20	476983,408	1304778,054
21	477005,249	1304769,920
22	477046,210	1304752,635
23	477108,552	1304745,547
24	477135,596	1304740,448
25	477153,595	1304730,388
26	477159,831	1304735,241

27	477169,036	1304722,021
28	477159,434	1304711,092
29	477162,835	1304684,148
30	477167,199	1304660,634
31	477167,174	1304656,014
32	477174,992	1304654,245
33	477172,602	1304645,028
34	477165,094	1304646,956
35	477151,479	1304614,631
36	477120,791	1304552,055
37	477110,814	1304537,016
38	477119,633	1304527,006
39	477100,154	1304555,117
40	477095,138	1304521,893
41	477096,519	1304522,972
42	477092,395	1304528,886
43	477074,746	1304519,785
44	476987,868	1304494,140
45	476983,308	1304484,985
46	476974,926	1304492,295
47	476881,043	1304516,277
48	476870,928	1304511,618
49	476869,220	1304522,420
50	476861,344	1304535,978
51	476856,820	1304541,083
52	476852,332	1304542,978
53	476774,767	1304555,783
54	476773,297	1304547,474
55	476769,785	1304545,198
56	476758,839	1304548,800
57	476761,584	1304552,957
58	476662,344	1304626,435
59	476566,429	1218415,164
60	476646,186	1304628,183
61	476647,620	1304631,621
62	476602,594	1304653,320
63	476568,375	1304672,678
64	476551,058	1304683,997
65	476542,762	1304687,526
66	476549,069	1304694,429
67	476574,508	1304766,970
68	476569,700	1304768,816
69	476573,191	1304778,452
70	476574,510	1304777,980
71	476577,267	1304784,417

Координаты характерных точек границ зоны регулирования застройки и хозяйственной деятельности объекта культурного наследия:

Зона регулирования застройки и хозяйственной деятельности с режимом «А-1»

Номер характерной (поворотной) точки	Координаты МСК-16	
	Х, м (север)	У, м (восток)
Участок 1		
1	474907.80	1305215.84
2	474969.33	1305267.65
3	475003.80	1305294.39
4	474992.70	1305309.39
5	474987.70	1305305.20
6	474976.33	1305320.22
7	474971.11	1305316.83
8	474959.54	1305332.14
9	474955.34	1305328.74
10	474945.51	1305340.90
11	474938.44	1305335.37
12	474934.28	1305340.03
13	474933.55	1305339.47
14	474904.47	1305356.74
15	474906.24	1305360.14
16	474912.65	1305356.28
17	474914.42	1305359.01
18	474913.95	1305367.47
19	474898.87	1305367.00
20	474854.26	1305399.99
21	474770.01	1305456.80
22	474763.68	1305459.72
23	474760.57	1305461.61
24	474749.75	1305469.73
25	474701.79	1305501.26
26	474664.26	1305526.39
27	474629.69	1305550.06
28	474609.38	1305563.85
29	474606.11	1305566.03
30	474569.27	1305590.17
31	474548.77	1305602.78
32	474532.47	1305611.87
33	474482.34	1305607.20
34	474474.74	1305606.53
35	474439.13	1305603.20

36	474425.93	1305602.20
37	474423.12	1305601.95
38	474420.73	1305601.82
39	474409.54	1305600.97
40	474406.63	1305600.98
41	474406.02	1305600.94
42	474376.19	1305600.99
43	474369.61	1305603.07
44	474363.36	1305603.08
45	474363.52	1305584.48
46	474352.59	1305500.87
47	474369.24	1305496.27
48	474358.83	1305418.22
49	474383.12	1305414.52
50	474387.06	1305435.08
51	474387.27	1305435.04
52	474414.79	1305429.83
53	474418.59	1305447.81
54	474440.55	1305442.42
55	474492.19	1305429.68
56	474483.74	1305399.37
57	474483.43	1305399.47
58	474482.64	1305396.65
59	474503.88	1305389.32
60	474530.26	1305379.21
61	474515.79	1305339.24
62	474563.46	1305317.79
63	474581.10	1305353.25
64	474600.37	1305343.85
65	474592.99	1305329.37
66	474607.38	1305323.29
67	474625.53	1305316.69
68	474632.72	1305333.53
69	474639.15	1305331.39
70	474642.38	1305339.54
71	474663.33	1305330.73
72	474669.07	1305347.86
73	474672.99	1305357.11
74	474688.37	1305343.57
75	474690.02	1305345.57
76	474691.58	1305344.05
77	474684.07	1305332.53
78	474681.36	1305333.59
79	474679.37	1305327.61
80	474676.84	1305328.46
81	474668.63	1305301.28

82	474675.66	1305299.11
83	474672.44	1305287.87
84	474665.30	1305290.68
85	474660.57	1305272.28
86	474684.95	1305262.56
87	474681.88	1305250.97
88	474675.64	1305233.63
89	474665.24	1305237.24
90	474660.30	1305218.63
91	474671.01	1305212.74
92	474667.09	1305205.96
93	474685.63	1305196.91
94	474671.63	1305168.33
95	474690.56	1305157.51
96	474704.49	1305150.20
97	474711.62	1305164.84
98	474712.44	1305164.38
99	474719.38	1305190.51
100	474746.56	1305177.86
101	474748.52	1305181.29
102	474768.38	1305195.73
103	474776.37	1305191.97
104	474799.41	1305221.36
105	474808.83	1305227.10
106	474820.54	1305240.88
107	474827.26	1305251.23
108	474886.91	1305205.78
1	474907.80	1305215.84
Участок 2		
109	474212.81	1305263.85
110	474212.93	1305264.07
111	474167.04	1305294.02
112	474200.16	1305407.17
113	474206.45	1305426.96
114	474206.25	1305427.08
115	474206.57	1305428.18
116	474206.72	1305428.69
117	474211.16	1305444.24
118	474211.65	1305444.09
119	474220.02	1305471.80
120	474220.24	1305472.57
121	474219.44	1305472.80
122	474223.65	1305487.41
123	474229.07	1305504.63
124	474235.26	1305526.22
125	474235.89	1305528.94

126	474239.59	1305542.51
127	474240.49	1305546.83
128	474246.02	1305565.86
129	474246.52	1305565.73
130	474251.32	1305581.78
131	474231.81	1305583.23
132	474188.98	1305439.30
133	474167.65	1305450.36
134	474160.61	1305426.83
135	474164.38	1305424.75
136	474149.51	1305373.10
137	474167.28	1305364.75
138	474156.39	1305327.48
139	474123.64	1305349.48
140	474111.83	1305330.18
141	474067.51	1305358.71
142	474053.45	1305339.35
143	474053.84	1305339.10
144	474132.73	1305288.76
145	474135.68	1305286.87
146	474126.74	1305267.13
147	474119.01	1305250.09
148	474115.38	1305242.06
149	474141.76	1305229.69
150	474141.97	1305229.59
151	474147.36	1305241.54
152	474161.79	1305274.10
153	474202.40	1305247.61
109	474212.81	1305263.85
Участок 3		
154	475568.76	1306388.50
155	475585.28	1306416.43
156	475558.89	1306432.83
157	475539.88	1306406.01
154	475568.76	1306388.50
Участок 4		
158	476214.98	1305164.29
159	476195.76	1305191.10
160	476194.64	1305192.66
161	476115.77	1305302.37
162	476098.18	1305289.18
163	476075.86	1305270.78
164	476068.14	1305264.43
165	476048.00	1305248.48
166	476063.87	1305229.56
167	476102.30	1305181.05

168	476153.74	1305115.74
158	476214.98	1305164.29
Участок 5		
169	476835.34	1304875.51
170	476840.47	1304882.74
171	476797.33	1305062.46
172	476779.11	1305129.23
173	476779.05	1305129.43
174	476733.65	1305107.46
175	476677.02	1305080.05
176	476677.06	1305079.84
177	476684.83	1305033.08
178	476722.08	1305039.97
179	476724.99	1305027.71
180	476741.28	1305030.79
181	476742.77	1305021.49
182	476750.05	1305023.19
183	476765.01	1305027.06
184	476766.91	1305017.40
185	476775.53	1305019.11
186	476786.24	1305012.69
187	476788.77	1305001.75
188	476795.17	1304965.28
189	476790.96	1304964.21
190	476797.01	1304937.76
191	476779.78	1304934.02
192	476780.32	1304931.16
193	476760.57	1304926.97
194	476760.58	1304925.78
195	476704.63	1304913.94
196	476710.50	1304878.59
197	476713.08	1304876.56
198	476784.76	1304874.34
169	476835.34	1304875.51
Участок 6		
199	476684.75	1304892.27
200	476678.45	1304940.95
201	476666.15	1304939.46
202	476665.81	1304939.42
203	476665.13	1304943.95
204	476654.00	1304942.44
205	476650.51	1304959.32
206	476646.69	1304951.44
207	476651.16	1304949.53
208	476649.91	1304945.77
209	476645.35	1304947.26

210	476641.95	1304939.79
211	476609.55	1304968.16
212	476604.25	1304977.83
213	476592.42	1304974.05
214	476591.34	1304978.12
215	476584.32	1304976.25
216	476584.73	1304974.05
217	476586.35	1304969.55
218	476587.06	1304968.21
219	476591.93	1304961.03
220	476597.66	1304953.59
221	476608.96	1304941.44
222	476614.16	1304936.01
223	476642.21	1304907.74
224	476648.89	1304902.30
225	476655.95	1304897.29
226	476675.20	1304886.99
199	476684.75	1304892.27

Зона регулирования застройки и хозяйственной деятельности с режимом «А-2»

Номер характерной (поворотной) точки	Координаты МСК-16	
	Х, м (север)	У, м (восток)
Участок 1		
1	475346.73	1304775.09
2	475355.09	1304784.23
3	475356.34	1304785.41
4	475355.58	1304786.44
5	475381.24	1304810.22
6	475369.73	1304823.41
7	475364.69	1304828.81
8	475353.64	1304814.39
9	475353.28	1304813.91
10	475352.86	1304814.12
11	475348.50	1304817.60
12	475327.08	1304834.69
13	475317.11	1304846.86
14	475342.79	1304878.87
15	475326.20	1304901.41
16	475338.12	1304910.78
17	475372.29	1304938.74
18	475369.01	1304943.21
19	475371.70	1304945.89
20	475364.25	1304954.25
21	475382.30	1304968.97

22	475398.89	1304983.14
23	475408.84	1304994.72
24	475395.07	1305004.12
25	475403.89	1305012.46
26	475364.37	1305039.22
27	475270.52	1305103.22
28	475273.91	1305108.15
29	475305.33	1305151.16
30	475281.20	1305167.88
31	475278.83	1305165.45
32	475228.05	1305211.87
33	475231.34	1305213.98
34	475228.05	1305218.57
35	475230.02	1305220.24
36	475207.71	1305250.73
37	475158.99	1305215.48
38	475145.13	1305217.91
39	475144.98	1305218.52
40	475133.46	1305220.65
41	475120.88	1305211.75
42	475116.24	1305210.35
43	475113.55	1305210.25
44	475092.93	1305224.38
45	475072.95	1305238.02
46	475022.76	1305272.95
47	475000.81	1305256.04
48	475019.66	1305235.67
49	475037.12	1305211.87
50	475014.98	1305195.19
51	475016.39	1305193.75
52	475014.03	1305191.39
53	475022.79	1305181.97
54	475000.70	1305165.26
55	474983.30	1305152.03
56	474982.45	1305153.25
57	474938.10	1305122.32
58	474956.94	1305095.16
59	474891.13	1305045.30
60	474864.73	1305024.49
61	474774.06	1304957.55
62	474731.37	1304926.55
63	474713.32	1304910.77
64	474751.28	1304885.87
65	474741.45	1304871.01
66	474734.45	1304858.90
67	474747.94	1304850.49

68	474740.14	1304839.28
69	474747.17	1304833.40
70	474735.90	1304819.54
71	474740.72	1304815.30
72	474746.93	1304813.46
73	474753.20	1304808.98
74	474758.67	1304806.83
75	474798.18	1304783.59
76	474791.70	1304774.99
77	474833.85	1304754.87
78	474844.19	1304746.52
79	474848.87	1304744.12
80	474861.05	1304737.30
81	474862.72	1304739.72
82	474887.25	1304725.32
83	474890.20	1304730.28
84	474890.47	1304730.28
85	474897.71	1304725.52
86	474895.26	1304721.51
87	474911.93	1304711.33
88	474918.04	1304707.69
89	474927.68	1304701.86
90	474932.02	1304698.35
91	474933.48	1304697.21
92	474964.35	1304741.27
93	474991.02	1304749.67
94	475009.79	1304780.04
95	474982.89	1304800.77
96	474986.78	1304802.60
97	474982.98	1304805.26
98	474978.95	1304811.24
99	474967.87	1304829.87
100	474930.84	1304885.75
101	474931.02	1304897.14
102	474928.32	1304898.54
103	474924.56	1304891.99
104	474911.00	1304901.74
105	474901.19	1304908.15
106	474901.10	1304905.77
107	474887.27	1304906.85
108	474887.47	1304909.94
109	474886.19	1304910.03
110	474886.66	1304917.42
111	474878.19	1304922.94
112	474865.41	1304911.77
113	474863.53	1304914.29

114	474851.93	1304906.02
115	474807.53	1304874.02
116	474746.41	1304915.42
117	474825.60	1304971.65
118	474837.62	1304980.75
119	474843.92	1304985.53
120	474862.20	1304972.83
121	474861.04	1304971.56
122	474884.68	1304955.00
123	474887.15	1304954.17
124	474907.34	1304939.55
125	474909.82	1304941.63
126	474936.07	1304910.19
127	474937.46	1304912.09
128	474943.43	1304917.85
129	474960.53	1304932.13
130	474968.18	1304924.12
131	474993.99	1304901.81
132	475013.65	1304879.98
133	475030.38	1304860.35
134	475023.26	1304841.67
135	475024.77	1304835.97
136	475042.11	1304849.22
137	475048.10	1304852.67
138	475050.23	1304854.01
139	475063.11	1304860.50
140	475074.70	1304868.43
141	475083.87	1304874.04
142	475093.28	1304884.22
143	475110.70	1304865.68
144	475114.98	1304858.86
145	475103.16	1304854.03
146	475098.99	1304852.66
147	475102.86	1304845.58
148	475113.16	1304831.35
149	475118.03	1304834.85
150	475130.64	1304847.73
151	475131.14	1304846.42
152	475153.13	1304818.92
153	475164.47	1304827.30
154	475164.73	1304827.49
155	475164.87	1304827.16
156	475192.09	1304847.19
157	475194.04	1304849.92
158	475194.83	1304852.32
159	475213.49	1304843.15

160	475237.26	1304829.75
161	475328.10	1304778.52
162	475338.19	1304768.67
1	475346.73	1304775.09
Внутренняя граница участка		
163	475219.58	1304995.00
164	475186.40	1305007.74
165	475186.32	1305009.24
166	475175.82	1305009.65
167	475164.76	1305008.89
168	475163.78	1305010.76
169	475164.52	1305023.00
170	475161.25	1305029.10
171	475142.60	1305033.79
172	475143.96	1305036.59
173	475148.11	1305045.26
174	475153.40	1305049.36
175	475225.31	1305108.23
176	475285.49	1305066.89
177	475326.41	1305039.11
178	475306.19	1305015.43
179	475268.15	1304979.03
180	475269.62	1304977.48
181	475256.98	1304968.77
182	475249.94	1304974.12
183	475247.48	1304971.14
184	475242.96	1304974.58
185	475238.95	1304969.68
186	475240.31	1304968.61
187	475231.87	1304966.29
188	475227.24	1304969.18
189	475235.46	1304981.46
163	475219.58	1304995.00
Участок 2		
190	474510.68	1304991.89
191	474487.51	1305008.81
192	474492.69	1305017.48
193	474487.53	1305020.75
194	474507.06	1305048.33
195	474517.06	1305065.87
196	474475.87	1305093.01
197	474489.15	1305116.53
198	474491.03	1305121.22
199	474516.03	1305171.65
200	474519.09	1305177.52
201	474518.89	1305177.62

202	474499.85	1305186.38
203	474477.65	1305197.61
204	474460.99	1305206.03
205	474464.32	1305211.93
206	474487.42	1305252.11
207	474495.07	1305263.44
208	474498.06	1305267.88
209	474500.33	1305272.22
210	474517.73	1305305.75
211	474567.54	1305281.35
212	474565.76	1305277.73
213	474593.04	1305264.81
214	474614.05	1305255.07
215	474622.27	1305284.87
216	474616.73	1305286.43
217	474621.51	1305299.31
218	474627.38	1305311.91
219	474625.53	1305316.69
220	474607.38	1305323.29
221	474592.99	1305329.37
222	474600.37	1305343.85
223	474581.10	1305353.25
224	474563.46	1305317.79
225	474515.79	1305339.24
226	474515.52	1305339.35
227	474507.31	1305321.78
228	474503.88	1305322.61
229	474493.55	1305325.19
230	474481.64	1305329.90
231	474468.70	1305332.19
232	474429.48	1305347.80
233	474431.42	1305354.05
234	474436.02	1305363.78
235	474443.44	1305386.04
236	474446.87	1305398.21
237	474479.34	1305397.78
238	474479.68	1305397.78
239	474480.65	1305400.24
240	474483.43	1305399.47
241	474483.74	1305399.37
242	474492.19	1305429.68
243	474440.55	1305442.42
244	474418.59	1305447.81
245	474414.79	1305429.83
246	474387.27	1305435.04
247	474387.06	1305435.08

248	474383.12	1305414.52
249	474358.83	1305418.22
250	474369.24	1305496.27
251	474352.59	1305500.87
252	474351.12	1305490.52
253	474320.36	1305495.15
254	474321.47	1305504.59
255	474320.39	1305505.27
256	474313.25	1305506.18
257	474307.82	1305512.70
258	474301.27	1305483.47
259	474309.11	1305482.05
260	474307.91	1305474.49
261	474314.80	1305474.05
262	474314.93	1305472.48
263	474321.71	1305471.47
264	474313.88	1305415.07
265	474339.99	1305411.32
266	474332.64	1305357.26
267	474206.45	1305426.96
268	474200.16	1305407.17
269	474167.04	1305294.02
270	474212.93	1305264.07
271	474213.20	1305263.89
272	474239.54	1305317.20
273	474257.02	1305308.95
274	474264.46	1305320.45
275	474288.23	1305307.39
276	474281.44	1305291.50
277	474283.62	1305290.33
278	474294.13	1305285.18
279	474294.15	1305284.00
280	474320.72	1305268.02
281	474316.14	1305260.01
282	474340.31	1305246.49
283	474346.28	1305246.45
284	474349.28	1305245.17
285	474350.28	1305247.96
286	474356.78	1305244.85
287	474376.15	1305233.43
288	474390.26	1305257.36
289	474417.09	1305242.04
290	474419.45	1305247.09
291	474425.24	1305244.32
292	474422.93	1305239.44
293	474460.57	1305219.57

294	474458.12	1305214.97
295	474449.11	1305199.73
296	474442.04	1305187.10
297	474433.96	1305191.21
298	474421.63	1305165.24
299	474415.02	1305147.61
300	474408.94	1305136.19
301	474372.70	1305159.94
302	474369.09	1305151.38
303	474364.84	1305141.53
304	474344.13	1305103.43
305	474372.26	1305084.54
306	474392.42	1305071.35
307	474397.81	1305067.54
308	474375.70	1305033.17
309	474412.36	1305008.78
310	474427.04	1304998.47
311	474472.86	1304970.27
312	474478.35	1304966.88
190	474510.68	1304991.89
Участок 3		
313	475871.96	1304549.07
314	475866.57	1304556.88
315	475868.37	1304558.48
316	475862.38	1304567.78
317	475860.38	1304566.39
318	475855.39	1304573.89
319	475885.01	1304597.55
320	475879.02	1304604.76
321	475878.13	1304610.08
322	475872.64	1304624.48
323	475870.55	1304627.48
324	475864.95	1304633.81
325	475856.21	1304644.79
326	475879.72	1304664.49
327	475914.73	1304692.05
328	475915.30	1304692.49
329	476006.76	1304774.83
330	475988.90	1304785.93
331	475946.88	1304812.91
332	475918.85	1304766.15
333	475905.01	1304756.04
334	475904.78	1304756.29
335	475890.66	1304771.26
336	475832.41	1304721.46
337	475803.25	1304741.25

338	475695.39	1304813.54
339	475724.34	1304850.41
340	475720.27	1304855.19
341	475741.67	1304886.32
342	475773.79	1304913.20
343	475755.41	1304920.70
344	475747.68	1304927.23
345	475733.31	1304939.78
346	475731.51	1304941.35
347	475728.58	1304944.31
348	475728.36	1304944.25
349	475725.14	1304943.44
350	475722.52	1304941.94
351	475722.03	1304941.68
352	475719.45	1304939.53
353	475719.24	1304939.36
354	475716.14	1304937.47
355	475707.91	1304930.53
356	475705.08	1304928.95
357	475702.24	1304927.07
358	475701.65	1304926.66
359	475699.01	1304924.44
360	475698.44	1304924.12
361	475691.90	1304919.05
362	475687.29	1304915.48
363	475686.77	1304915.07
364	475686.54	1304915.33
365	475681.36	1304921.28
366	475678.67	1304924.50
367	475675.68	1304921.74
368	475671.37	1304926.61
369	475677.68	1304932.57
370	475673.74	1304937.30
371	475673.56	1304937.15
372	475658.41	1304924.22
373	475658.20	1304924.50
374	475653.70	1304930.37
375	475653.52	1304930.22
376	475625.82	1304907.16
377	475626.99	1304905.76
378	475624.08	1304903.25
379	475627.88	1304898.26
380	475615.37	1304886.67
381	475605.78	1304873.87
382	475605.09	1304872.74
383	475600.94	1304865.85

384	475607.88	1304860.58
385	475600.98	1304855.12
386	475599.61	1304854.63
387	475594.42	1304850.20
388	475593.80	1304850.74
389	475591.19	1304847.73
390	475557.41	1304819.01
391	475558.48	1304817.98
392	475563.76	1304813.34
393	475566.60	1304815.52
394	475570.29	1304811.32
395	475571.53	1304812.21
396	475574.32	1304809.28
397	475587.19	1304814.19
398	475594.60	1304820.61
399	475597.88	1304817.18
400	475598.13	1304817.45
401	475603.22	1304821.52
402	475604.54	1304819.57
403	475606.36	1304818.67
404	475610.88	1304813.93
405	475611.74	1304814.17
406	475613.94	1304811.78
407	475619.39	1304811.88
408	475624.53	1304810.19
409	475637.00	1304797.96
410	475635.86	1304794.72
411	475645.22	1304785.00
412	475613.90	1304759.55
413	475633.73	1304745.55
414	475650.69	1304725.09
415	475619.56	1304700.93
416	475591.53	1304679.33
417	475603.75	1304665.58
418	475614.46	1304654.80
419	475647.96	1304621.18
420	475674.43	1304648.04
421	475681.01	1304641.37
422	475687.29	1304647.31
423	475688.44	1304646.18
424	475694.70	1304652.35
425	475713.15	1304635.18
426	475720.54	1304628.17
427	475721.96	1304629.67
428	475726.37	1304625.58
429	475726.99	1304625.98

430	475733.96	1304619.00
431	475734.94	1304619.63
432	475742.76	1304611.44
433	475753.74	1304600.44
434	475763.24	1304590.82
435	475718.00	1304551.46
436	475731.38	1304537.77
437	475776.07	1304575.99
438	475784.53	1304567.22
439	475827.32	1304519.02
440	475830.74	1304517.82
441	475837.04	1304518.91
442	475848.65	1304527.90
443	475846.34	1304530.70
313	475871.96	1304549.07
Участок 4		
444	474653.01	1305108.23
445	474674.75	1305142.72
446	474690.56	1305157.51
447	474671.63	1305168.33
448	474642.32	1305185.22
449	474593.05	1305212.57
450	474573.76	1305223.45
451	474564.36	1305203.21
452	474560.69	1305196.43
453	474557.31	1305198.23
454	474540.81	1305167.14
455	474563.33	1305154.44
456	474564.86	1305157.22
457	474576.31	1305150.92
458	474577.85	1305154.06
459	474589.45	1305147.65
460	474582.45	1305133.16
461	474608.84	1305120.30
462	474600.70	1305104.33
463	474613.72	1305096.22
464	474630.04	1305122.55
444	474653.01	1305108.23
Участок 5		
465	474208.12	1305176.74
466	474238.46	1305224.09
467	474248.80	1305241.24
468	474212.81	1305263.85
469	474202.40	1305247.61
470	474161.79	1305274.10
471	474147.36	1305241.54

472	474189.58	1305214.83
473	474178.05	1305192.90
465	474208.12	1305176.74
Участок 6		
474	475828.01	1304411.03
475	475812.38	1304426.77
476	475782.07	1304406.95
477	475784.99	1304402.82
478	475773.27	1304394.97
479	475766.85	1304392.98
480	475758.29	1304384.99
481	475763.72	1304379.79
482	475780.59	1304378.51
474	475828.01	1304411.03
Участок 7		
483	475474.26	1306514.89
484	475480.09	1306522.70
485	475485.73	1306530.49
486	475544.48	1306646.09
487	475550.43	1306657.60
488	475539.98	1306662.88
489	475531.35	1306667.25
490	475581.00	1306773.55
491	475590.84	1306777.13
492	475589.54	1306781.12
493	475586.02	1306785.41
494	475576.75	1306796.67
495	475564.98	1306809.95
496	475557.85	1306839.78
497	475530.66	1306829.16
498	475485.70	1306853.62
499	475413.65	1306900.28
500	475384.85	1306919.21
501	475360.08	1306934.80
502	475354.36	1306912.81
503	475342.40	1306894.77
504	475327.74	1306872.65
505	475312.74	1306883.01
506	475306.69	1306887.18
507	475288.18	1306901.33
508	475271.38	1306876.47
509	475292.43	1306861.67
510	475266.43	1306827.02
511	475254.06	1306807.77
512	475254.96	1306807.08
513	475253.36	1306804.74

514	475252.08	1306805.57
515	475242.96	1306794.90
516	475232.74	1306780.04
517	475239.28	1306775.53
518	475228.61	1306761.07
519	475231.89	1306759.05
520	475243.58	1306750.42
521	475212.13	1306709.70
522	475201.61	1306692.81
523	475161.77	1306606.74
524	475174.48	1306600.41
525	475197.06	1306591.62
526	475199.18	1306595.86
527	475277.66	1306561.05
528	475257.56	1306491.23
529	475251.52	1306486.96
530	475156.04	1306451.05
531	475145.46	1306445.20
532	475134.37	1306435.34
533	475174.66	1306353.86
534	475133.92	1306328.75
535	475099.79	1306304.89
536	475112.70	1306288.76
537	475170.33	1306326.38
538	475185.09	1306336.03
539	475204.54	1306347.55
540	475242.30	1306369.61
541	475338.37	1306430.32
542	475341.07	1306432.00
543	475363.10	1306445.62
483	475474.26	1306514.89
Участок 8		
544	475539.88	1306406.01
545	475558.89	1306432.83
546	475583.93	1306467.08
547	475572.66	1306470.22
548	475545.72	1306482.32
549	475531.80	1306456.50
550	475519.93	1306442.87
551	475513.76	1306428.81
552	475504.12	1306410.66
553	475516.02	1306404.67
554	475512.82	1306398.30
555	475518.01	1306396.29
556	475496.82	1306356.43
557	475505.65	1306351.36

544	475539.88	1306406.01
Участок 9		
558	476457.89	1306992.30
559	476452.19	1307036.70
560	476442.22	1307048.35
561	476434.81	1307050.12
562	476426.24	1307051.31
563	476408.33	1307053.23
564	476407.51	1307053.04
565	476397.15	1307050.22
566	476397.08	1307050.63
567	476378.09	1307046.77
568	476384.92	1307029.49
569	476388.63	1307030.94
570	476396.31	1307011.71
571	476400.56	1307013.05
572	476402.96	1307004.96
573	476409.37	1307007.88
574	476413.91	1306994.54
575	476431.40	1306996.79
576	476433.04	1306986.75
577	476433.40	1306986.85
558	476457.89	1306992.30
Участок 10		
578	475292.90	1305985.57
579	475284.34	1305994.50
580	475261.34	1306018.97
581	475248.49	1306031.31
582	475225.36	1306009.13
583	475239.26	1305994.66
584	475269.91	1305963.38
578	475292.90	1305985.57
Фрагмент 11		
585	476182.39	1305352.26
586	476099.28	1305466.13
587	476049.34	1305431.96
588	476048.49	1305433.22
589	476048.32	1305433.09
590	476039.07	1305426.07
591	476039.32	1305425.48
592	476029.83	1305418.21
593	476029.41	1305418.63
594	476019.31	1305411.35
595	476000.89	1305437.36
596	475996.83	1305443.09
597	475990.93	1305451.41

598	475985.45	1305460.76
599	475991.74	1305465.83
600	476025.85	1305493.28
601	476058.33	1305522.25
602	476006.12	1305594.07
603	476010.03	1305596.67
604	475914.67	1305727.17
605	475914.24	1305727.71
606	475841.94	1305721.17
607	475785.47	1305687.70
608	475775.90	1305680.21
609	475720.31	1305636.63
610	475710.01	1305648.85
611	475691.80	1305669.86
612	475672.57	1305692.03
613	475664.16	1305701.73
614	475675.09	1305708.71
615	475676.81	1305706.05
616	475699.22	1305719.23
617	475713.05	1305722.38
618	475731.55	1305731.11
619	475759.00	1305744.06
620	475775.52	1305750.11
621	475787.57	1305755.69
622	475799.54	1305760.66
623	475799.42	1305761.06
624	475808.95	1305764.25
625	475822.04	1305769.34
626	475837.01	1305774.87
627	475847.58	1305777.28
628	475879.68	1305784.79
629	475878.48	1305804.86
630	475878.14	1305807.59
631	476050.69	1305823.67
632	476051.17	1305815.66
633	476049.44	1305815.34
634	476051.55	1305805.04
635	476050.45	1305804.81
636	476051.09	1305800.92
637	476052.62	1305798.40
638	476056.79	1305772.50
639	476057.30	1305772.75
640	476057.42	1305772.21
641	476076.08	1305782.25
642	476118.38	1305803.63
643	476118.64	1305803.79

644	476143.70	1305818.28
645	476144.17	1305817.17
646	476162.20	1305813.39
647	476183.60	1305793.26
648	476173.43	1305771.10
649	476185.46	1305771.64
650	476192.54	1305768.29
651	476199.59	1305760.37
652	476201.77	1305755.48
653	476206.62	1305741.79
654	476206.27	1305741.76
655	476206.96	1305739.19
656	476206.62	1305739.05
657	476217.18	1305699.62
658	476223.53	1305684.67
659	476216.11	1305680.76
660	476207.00	1305675.11
661	476205.20	1305677.86
662	476196.10	1305672.07
663	476191.09	1305679.09
664	476135.46	1305639.75
665	476136.73	1305637.56
666	476136.96	1305637.15
667	476123.76	1305628.16
668	476126.44	1305623.67
669	476125.54	1305623.02
670	476103.81	1305607.44
671	476103.53	1305607.49
672	476077.61	1305642.53
673	476022.22	1305606.54
674	476048.80	1305569.48
675	476099.67	1305604.81
676	476129.38	1305563.68
677	476131.18	1305564.94
678	476166.65	1305589.84
679	476172.99	1305581.37
680	476178.77	1305573.66
681	476116.32	1305531.31
682	476089.77	1305513.12
683	476143.01	1305440.42
684	476166.59	1305456.93
685	476145.32	1305486.45
686	476150.84	1305490.60
687	476147.11	1305495.75
688	476139.75	1305505.91
689	476168.51	1305527.24

690	476179.67	1305511.60
691	476209.27	1305533.63
692	476242.93	1305557.09
693	476237.69	1305572.73
694	476250.24	1305577.14
695	476269.31	1305583.86
696	476261.14	1305611.06
697	476259.08	1305619.03
698	476255.87	1305634.18
699	476264.65	1305636.76
700	476228.65	1305745.77
701	476228.96	1305745.84
702	476241.15	1305748.09
703	476231.98	1305783.62
704	476228.68	1305784.26
705	476228.50	1305784.98
706	476217.75	1305830.43
707	476276.75	1305836.57
708	476301.59	1305838.18
709	476337.84	1305840.54
710	476334.25	1305872.08
711	476325.62	1305920.37
712	476344.05	1305922.58
713	476350.29	1305886.75
714	476353.40	1305871.59
715	476523.21	1305902.18
716	476523.42	1305902.21
717	476516.44	1305947.94
718	476504.60	1306024.15
719	476493.66	1306093.59
720	476488.58	1306126.05
721	476455.04	1306120.28
722	476450.57	1306138.06
723	476445.35	1306166.43
724	476445.66	1306166.48
725	476446.02	1306166.54
726	476459.64	1306168.81
727	476459.92	1306167.35
728	476466.56	1306168.57
729	476474.86	1306169.98
730	476480.93	1306171.20
731	476476.82	1306199.48
732	476462.77	1306287.03
733	476462.09	1306291.28
734	476455.26	1306334.04
735	476451.58	1306356.09

736	476439.57	1306429.86
737	476428.78	1306496.02
738	476450.71	1306497.58
739	476473.96	1306359.81
740	476476.94	1306338.55
741	476499.28	1306202.84
742	476507.92	1306203.63
743	476539.87	1306208.22
744	476536.07	1306237.36
745	476541.99	1306238.23
746	476548.48	1306239.60
747	476547.25	1306249.19
748	476543.95	1306268.98
749	476544.84	1306269.19
750	476551.73	1306270.15
751	476563.13	1306270.89
752	476563.51	1306270.92
753	476563.53	1306270.67
754	476570.08	1306271.26
755	476570.46	1306271.30
756	476570.51	1306270.93
757	476575.08	1306271.37
758	476575.00	1306271.92
759	476575.23	1306271.95
760	476575.03	1306272.85
761	476586.24	1306274.87
762	476594.54	1306276.36
763	476616.38	1306279.18
764	476676.62	1306287.91
765	476675.90	1306293.11
766	476683.91	1306294.40
767	476689.90	1306295.20
768	476690.74	1306289.93
769	476745.47	1306299.20
770	476756.60	1306301.32
771	476757.78	1306301.54
772	476754.69	1306318.89
773	476783.70	1306324.34
774	476780.79	1306338.05
775	476789.31	1306339.27
776	476788.78	1306342.67
777	476808.76	1306346.22
778	476824.03	1306349.75
779	476823.78	1306351.42
780	476827.38	1306352.16
781	476827.67	1306349.61

782	476856.83	1306354.91
783	476870.76	1306356.95
784	476859.95	1306421.69
785	476813.43	1306414.20
786	476779.84	1306408.78
787	476779.05	1306413.18
788	476601.62	1306381.97
789	476580.49	1306501.23
790	476573.87	1306538.60
791	476550.96	1306534.22
792	476448.24	1306517.53
793	476436.98	1306583.35
794	476432.59	1306608.94
795	476469.72	1306615.04
796	476488.25	1306618.05
797	476487.82	1306621.26
798	476496.04	1306622.44
799	476496.51	1306619.43
800	476496.82	1306618.24
801	476519.34	1306621.31
802	476558.65	1306625.79
803	476538.83	1306736.60
804	476522.32	1306734.31
805	476414.18	1306719.58
806	476416.00	1306704.96
807	476395.23	1306702.01
808	476415.49	1306580.31
809	476376.01	1306573.93
810	476372.16	1306573.14
811	476350.82	1306569.24
812	476326.41	1306565.82
813	476305.67	1306563.81
814	476298.15	1306624.80
815	476282.66	1306622.54
816	476279.24	1306621.69
817	476270.54	1306620.70
818	476266.21	1306620.54
819	476236.00	1306616.18
820	476199.24	1306610.13
821	476198.21	1306609.59
822	476173.42	1306605.00
823	476174.76	1306596.71
824	476176.69	1306582.40
825	476178.12	1306574.16
826	476175.58	1306573.84
827	476175.96	1306570.93

828	476178.57	1306571.27
829	476182.77	1306545.06
830	476185.52	1306529.39
831	476186.06	1306525.89
832	476185.66	1306525.82
833	476187.52	1306513.46
834	476190.23	1306513.85
835	476192.99	1306514.27
836	476225.01	1306519.64
837	476225.13	1306518.99
838	476226.20	1306513.48
839	476227.59	1306504.69
840	476218.16	1306503.29
841	476220.77	1306487.50
842	476223.82	1306465.90
843	476220.22	1306465.24
844	476103.61	1306448.62
845	476067.72	1306443.75
846	476075.38	1306352.13
847	476119.60	1306355.57
848	476120.12	1306347.14
849	476120.26	1306344.37
850	476118.11	1306344.24
851	476118.67	1306327.85
852	476077.64	1306324.80
853	476080.06	1306291.15
854	476137.77	1306301.18
855	476145.49	1306302.41
856	476145.65	1306302.05
857	476153.26	1306303.26
858	476155.91	1306283.05
859	476252.45	1306299.13
860	476272.15	1306302.34
861	476284.74	1306156.89
862	476284.30	1306135.89
863	476282.16	1306130.00
864	476283.29	1306123.10
865	476288.27	1306092.74
866	476295.87	1306093.76
867	476299.54	1306072.09
868	476308.22	1306018.50
869	476308.29	1306018.10
870	476272.82	1306012.94
871	476265.61	1305998.63
872	476262.82	1305993.03
873	476281.07	1305993.26

874	476290.05	1305993.37
875	476290.61	1305985.68
876	476290.73	1305971.38
877	476278.68	1305971.35
878	476278.86	1305966.88
879	476279.39	1305952.83
880	476244.31	1305950.60
881	476243.02	1305947.91
882	476234.40	1305951.71
883	476232.73	1305951.08
884	476222.75	1305956.71
885	476209.24	1305964.92
886	476193.43	1305973.68
887	476141.66	1305874.45
888	476118.92	1305881.11
889	476118.99	1305900.60
890	476108.29	1305904.21
891	476098.76	1305903.64
892	476098.46	1305912.54
893	476079.39	1305903.23
894	476051.64	1305901.95
895	475967.00	1305898.25
896	475966.35	1305898.22
897	475959.10	1305898.12
898	475958.99	1305900.86
899	475937.01	1305900.30
900	475934.93	1305941.39
901	475995.88	1305943.53
902	475996.80	1305942.71
903	475997.47	1305943.46
904	476012.25	1305944.03
905	476012.27	1305943.10
906	476018.72	1305943.21
907	476018.67	1305944.18
908	476027.74	1305944.49
909	476034.66	1305962.48
910	476039.76	1305986.72
911	476040.10	1305986.83
912	476040.35	1305986.90
913	476044.80	1306005.98
914	476051.76	1306020.19
915	476055.00	1306027.07
916	476078.63	1306078.33
917	476078.47	1306078.47
918	476084.74	1306092.07
919	476084.41	1306092.20

920	476032.23	1306105.30
921	476026.56	1306106.17
922	476025.17	1306106.52
923	476016.42	1306107.71
924	476014.85	1306105.31
925	476013.63	1306103.61
926	476008.79	1306097.95
927	475998.44	1306088.31
928	475981.85	1306073.06
929	475979.00	1306070.65
930	475907.70	1306005.03
931	475884.17	1305992.76
932	475869.23	1305990.25
933	475819.60	1305991.94
934	475795.82	1305987.19
935	475736.50	1305975.33
936	475708.42	1305969.64
937	475701.87	1305966.05
938	475702.90	1305960.96
939	475705.18	1305949.62
940	475705.94	1305942.24
941	475705.98	1305939.45
942	475705.82	1305937.13
943	475705.11	1305933.57
944	475709.74	1305932.90
945	475706.07	1305919.42
946	475708.87	1305909.06
947	475708.85	1305908.53
948	475709.95	1305909.17
949	475709.92	1305911.32
950	475709.91	1305912.17
951	475719.47	1305912.16
952	475719.48	1305904.53
953	475738.18	1305904.97
954	475742.31	1305904.92
955	475742.74	1305928.21
956	475761.34	1305928.37
957	475761.35	1305925.33
958	475776.73	1305925.30
959	475776.72	1305928.82
960	475826.71	1305928.23
961	475826.53	1305923.46
962	475852.10	1305923.51
963	475844.82	1305912.25
964	475839.60	1305912.08
965	475815.46	1305870.24

966	475790.12	1305871.21
967	475756.00	1305868.02
968	475755.46	1305868.73
969	475724.92	1305866.59
970	475736.39	1305813.60
971	475746.47	1305770.97
972	475662.81	1305743.15
973	475654.07	1305740.29
974	475640.56	1305728.70
975	475625.52	1305714.91
976	475697.90	1305630.31
977	475707.02	1305620.44
978	475800.80	1305511.40
979	475902.93	1305393.44
980	475915.27	1305379.42
981	475960.91	1305325.73
982	475977.67	1305304.93
983	476009.33	1305265.64
984	475994.61	1305253.88
985	475996.53	1305251.39
986	475980.91	1305239.03
987	475978.41	1305242.07
988	475968.64	1305233.99
989	475959.53	1305245.01
990	475963.95	1305249.32
991	475963.59	1305249.74
992	475947.24	1305235.06
993	475934.70	1305224.87
994	475916.91	1305212.10
995	475898.99	1305232.61
996	475873.39	1305211.59
997	475883.75	1305197.73
998	475862.51	1305181.25
999	475850.73	1305194.29
1000	475839.38	1305209.59
1001	475833.74	1305204.96
1002	475828.20	1305212.66
1003	475821.48	1305220.41
1004	475812.16	1305231.21
1005	475831.58	1305245.82
1006	475820.89	1305259.95
1007	475818.54	1305258.15
1008	475813.70	1305263.69
1009	475808.44	1305259.10
1010	475788.97	1305282.80
1011	475722.44	1305231.21

1012	475710.72	1305244.82
1013	475690.08	1305268.58
1014	475725.09	1305297.17
1015	475730.21	1305291.01
1016	475733.37	1305293.65
1017	475728.16	1305299.72
1018	475727.82	1305299.43
1019	475716.99	1305311.23
1020	475718.88	1305313.37
1021	475717.24	1305315.16
1022	475717.45	1305315.41
1023	475712.95	1305320.69
1024	475692.01	1305303.82
1025	475676.31	1305322.88
1026	475656.95	1305307.20
1027	475641.22	1305293.37
1028	475618.65	1305272.24
1029	475630.41	1305258.90
1030	475612.51	1305244.18
1031	475629.20	1305230.12
1032	475625.13	1305226.89
1033	475616.81	1305233.57
1034	475606.82	1305222.15
1035	475610.13	1305219.43
1036	475636.60	1305188.33
1037	475654.55	1305202.13
1038	475664.92	1305187.43
1039	475675.47	1305178.86
1040	475673.80	1305177.12
1041	475696.27	1305154.77
1042	475697.73	1305156.29
1043	475702.66	1305152.35
1044	475706.85	1305148.07
1045	475717.37	1305138.24
1046	475722.80	1305132.78
1047	475735.48	1305117.98
1048	475728.21	1305111.92
1049	475733.52	1305105.60
1050	475736.35	1305108.05
1051	475751.75	1305093.64
1052	475775.33	1305072.45
1053	475780.59	1305050.75
1054	475822.92	1305082.70
1055	475854.88	1305104.45
1056	475948.46	1305176.75
1057	475965.60	1305189.30

1058	476029.82	1305238.26
1059	476048.00	1305248.48
1060	476068.14	1305264.43
1061	476075.86	1305270.78
1062	476098.18	1305289.18
1063	476115.77	1305302.37
1064	476121.09	1305306.77
1065	476129.17	1305313.19
1066	476142.22	1305322.93
1067	476182.22	1305352.14
585	476182.39	1305352.26
Внутренние границы участка		
1068	476477.98	1305942.05
1069	476482.27	1305942.91
1070	476487.58	1305943.92
1071	476483.90	1305971.44
1072	476476.73	1305970.35
1073	476466.91	1305969.18
1074	476466.23	1305969.21
1075	476464.40	1305976.27
1076	476463.51	1305986.48
1077	476471.60	1305987.36
1078	476465.10	1306019.43
1079	476464.01	1306024.99
1080	476444.32	1306020.92
1081	476439.72	1306020.03
1082	476439.51	1306021.69
1083	476434.60	1306020.81
1084	476433.43	1306020.60
1085	476432.71	1306019.32
1086	476432.24	1306017.67
1087	476432.90	1306009.59
1088	476428.26	1306009.05
1089	476427.33	1306009.15
1090	476421.70	1306008.27
1091	476421.44	1306009.43
1092	476409.65	1306007.23
1093	476409.37	1306008.48
1094	476392.44	1306005.43
1095	476392.80	1306004.46
1096	476371.66	1306001.00
1097	476332.36	1305992.89
1098	476313.26	1305989.09
1099	476323.59	1305932.39
1100	476342.53	1305935.05
1101	476362.65	1305938.75

1102	476364.04	1305930.51
1103	476365.59	1305930.82
1104	476366.78	1305926.21
1105	476405.30	1305935.08
1106	476433.39	1305935.28
1107	476433.76	1305935.28
1108	476433.86	1305934.70
1109	476474.84	1305941.76
1110	476476.64	1305941.24
1068	476477.98	1305942.05
1111	476377.37	1306125.18
1112	476414.98	1306131.88
1113	476410.60	1306155.67
1114	476421.64	1306157.16
1115	476425.46	1306157.54
1116	476424.13	1306163.59
1117	476422.94	1306173.24
1118	476436.00	1306175.50
1119	476436.05	1306175.00
1120	476438.04	1306175.32
1121	476438.14	1306174.73
1122	476446.54	1306176.06
1123	476441.07	1306211.45
1124	476415.34	1306206.76
1125	476414.74	1306213.80
1126	476405.06	1306212.22
1127	476401.94	1306244.30
1128	476398.61	1306276.84
1129	476397.89	1306280.74
1130	476399.51	1306281.00
1131	476399.34	1306282.41
1132	476401.15	1306282.75
1133	476401.48	1306281.18
1134	476402.31	1306281.41
1135	476402.42	1306280.90
1136	476405.56	1306281.39
1137	476404.63	1306287.34
1138	476401.74	1306286.86
1139	476401.13	1306286.90
1140	476400.76	1306287.09
1141	476398.74	1306286.69
1142	476398.71	1306287.02
1143	476399.03	1306287.11
1144	476397.94	1306291.54
1145	476395.32	1306306.30

1146	476397.32	1306306.71
1147	476394.29	1306323.40
1148	476381.06	1306321.08
1149	476361.99	1306317.73
1150	476343.08	1306314.50
1151	476345.35	1306300.92
1152	476349.27	1306273.99
1153	476350.45	1306260.40
1154	476352.99	1306231.03
1155	476353.78	1306231.11
1156	476354.24	1306224.98
1157	476374.10	1306227.21
1158	476375.52	1306213.90
1159	476381.10	1306214.35
1160	476382.09	1306203.26
1161	476383.85	1306203.41
1162	476387.24	1306166.88
1163	476376.04	1306165.02
1164	476373.03	1306164.46
1165	476371.83	1306162.15
1166	476371.70	1306151.18
1167	476374.10	1306150.93
1168	476374.44	1306144.42
1111	476377.37	1306125.18
Участок 12		
1169	476779.05	1305129.43
1170	476776.01	1305142.49
1171	476769.03	1305170.11
1172	476747.13	1305256.77
1173	476742.70	1305278.01
1174	476736.24	1305333.44
1175	476728.40	1305401.06
1176	476721.72	1305456.09
1177	476715.46	1305509.84
1178	476712.84	1305529.04
1179	476700.07	1305630.18
1180	476699.69	1305633.20
1181	476695.58	1305668.46
1182	476692.83	1305688.62
1183	476692.28	1305688.54
1184	476671.48	1305685.39
1185	476641.18	1305680.95
1186	476639.34	1305680.67
1187	476637.18	1305693.03
1188	476635.83	1305692.83
1189	476629.92	1305732.03

1190	476624.26	1305731.36
1191	476617.79	1305730.58
1192	476612.53	1305729.71
1193	476597.30	1305727.07
1194	476581.39	1305724.32
1195	476578.27	1305723.82
1196	476574.04	1305723.33
1197	476582.21	1305671.94
1198	476585.93	1305651.69
1199	476611.53	1305510.91
1200	476611.51	1305494.41
1201	476647.51	1305267.07
1202	476652.04	1305245.87
1203	476674.08	1305099.59
1204	476677.02	1305080.05
1205	476733.65	1305107.46
1169	476779.05	1305129.43
Участок 13		
1206	476048.54	1306439.84
1207	476045.67	1306465.20
1208	475973.18	1306495.89
1209	475988.03	1306530.84
1210	475986.18	1306531.62
1211	475987.12	1306534.44
1212	475985.63	1306535.00
1213	475986.58	1306539.18
1214	475987.45	1306543.70
1215	475988.76	1306548.02
1216	475994.40	1306572.99
1217	475983.80	1306574.57
1218	475979.45	1306575.04
1219	475966.87	1306581.88
1220	475966.73	1306582.14
1221	475958.26	1306582.26
1222	475953.39	1306582.35
1223	475945.35	1306561.62
1224	475929.11	1306568.62
1225	475907.76	1306571.86
1226	475909.08	1306577.37
1227	475878.41	1306585.25
1228	475862.60	1306589.45
1229	475834.22	1306591.94
1230	475821.01	1306561.72
1231	475797.69	1306572.64
1232	475788.26	1306576.89
1233	475778.31	1306581.30

1234	475769.79	1306562.11
1235	475709.00	1306433.87
1236	475704.78	1306423.80
1237	475701.11	1306415.04
1238	475720.56	1306406.64
1239	475811.10	1306365.73
1240	475835.28	1306355.07
1241	475854.29	1306346.67
1242	475858.65	1306357.32
1243	475861.80	1306365.00
1244	475878.53	1306403.29
1245	475901.46	1306458.60
1246	475948.13	1306438.41
1247	475949.35	1306437.88
1248	475964.73	1306476.09
1206	476048.54	1306439.84
Участок 14		
1249	476630.14	1305245.17
1250	476627.64	1305262.63
1251	476624.48	1305288.85
1252	476592.63	1305487.48
1253	476589.85	1305505.68
1254	476565.81	1305649.70
1255	476562.63	1305669.91
1256	476556.28	1305708.57
1257	476543.46	1305786.47
1258	476522.82	1305782.76
1259	476524.11	1305776.30
1260	476523.58	1305776.16
1261	476524.82	1305769.19
1262	476525.31	1305769.24
1263	476525.47	1305768.22
1264	476522.73	1305767.77
1265	476524.77	1305755.28
1266	476524.03	1305755.14
1267	476514.84	1305753.46
1268	476517.15	1305742.61
1269	476505.38	1305740.43
1270	476469.20	1305734.69
1271	476474.86	1305699.59
1272	476474.11	1305699.50
1273	476463.68	1305698.20
1274	476456.64	1305697.37
1275	476454.77	1305697.12
1276	476451.92	1305696.74
1277	476451.44	1305702.07

1278	476435.79	1305699.51
1279	476436.51	1305694.01
1280	476435.77	1305693.88
1281	476431.39	1305693.07
1282	476432.49	1305687.33
1283	476431.76	1305687.18
1284	476422.21	1305685.18
1285	476422.73	1305682.57
1286	476418.92	1305680.77
1287	476401.04	1305676.27
1288	476405.90	1305655.09
1289	476409.64	1305642.73
1290	476499.53	1305652.47
1291	476528.25	1305655.39
1292	476528.71	1305655.45
1293	476529.76	1305644.65
1294	476533.36	1305612.45
1295	476532.62	1305612.35
1296	476519.10	1305610.37
1297	476508.85	1305608.63
1298	476507.81	1305608.32
1299	476507.81	1305608.02
1300	476501.93	1305606.97
1301	476504.48	1305592.10
1302	476507.72	1305574.76
1303	476534.56	1305579.73
1304	476541.44	1305536.19
1305	476522.53	1305536.17
1306	476516.01	1305535.49
1307	476517.79	1305525.06
1308	476519.02	1305517.02
1309	476521.03	1305517.28
1310	476521.82	1305514.61
1311	476523.40	1305505.45
1312	476526.29	1305492.66
1313	476528.46	1305482.78
1314	476520.63	1305481.19
1315	476523.61	1305471.19
1316	476529.09	1305450.15
1317	476522.73	1305448.66
1318	476523.97	1305442.94
1319	476524.60	1305439.63
1320	476519.63	1305437.56
1321	476525.04	1305418.54
1322	476529.95	1305419.93
1323	476546.56	1305424.84

1324	476547.38	1305419.73
1325	476548.46	1305409.75
1326	476550.61	1305401.31
1327	476537.46	1305398.09
1328	476541.20	1305376.53
1329	476534.79	1305375.31
1330	476542.31	1305333.15
1331	476549.55	1305334.66
1332	476552.82	1305321.11
1333	476557.56	1305300.41
1334	476562.08	1305277.00
1335	476566.62	1305277.59
1336	476568.15	1305264.94
1337	476558.74	1305263.75
1338	476561.57	1305245.88
1339	476562.81	1305235.41
1249	476630.14	1305245.17
Участок 15		
1340	477250.97	1305269.68
1341	477243.25	1305342.27
1342	477191.04	1305336.69
1343	477190.98	1305338.22
1344	477190.83	1305341.99
1345	477189.03	1305363.46
1346	477185.01	1305394.49
1347	477180.90	1305421.12
1348	477179.09	1305437.21
1349	477179.57	1305442.75
1350	477180.20	1305450.00
1351	477177.70	1305468.24
1352	477163.54	1305466.61
1353	477152.44	1305473.22
1354	477140.23	1305473.81
1355	477109.23	1305468.26
1356	477109.94	1305462.09
1357	477101.38	1305460.87
1358	477101.64	1305458.19
1359	477087.77	1305448.23
1360	477049.03	1305441.71
1361	477046.77	1305452.90
1362	477043.04	1305452.46
1363	477041.73	1305458.40
1364	477014.16	1305454.98
1365	477014.91	1305450.33
1366	476999.48	1305448.24
1367	476999.66	1305446.57

1368	476989.08	1305445.96
1369	476987.29	1305445.20
1370	476985.32	1305445.05
1371	476989.43	1305411.97
1372	476962.87	1305402.39
1373	476963.35	1305399.81
1374	476966.58	1305399.84
1375	476971.33	1305363.87
1376	476975.34	1305363.75
1377	476978.69	1305334.22
1378	476975.41	1305333.35
1379	476976.06	1305325.71
1380	476975.23	1305325.40
1381	476977.57	1305307.69
1382	477102.65	1305324.70
1383	477117.31	1305326.73
1384	477118.30	1305307.65
1385	477171.09	1305312.62
1386	477224.53	1305300.61
1387	477225.95	1305300.19
1388	477227.31	1305299.58
1389	477228.25	1305299.01
1390	477228.85	1305298.58
1391	477229.70	1305297.84
1392	477230.47	1305297.03
1393	477231.15	1305296.16
1394	477231.91	1305294.88
1395	477232.37	1305293.87
1396	477232.81	1305292.45
1397	477233.02	1305291.36
1398	477233.12	1305290.26
1399	477234.65	1305271.49
1340	477250.97	1305269.68
Участок 16		
1400	476858.91	1305292.37
1401	476847.90	1305376.53
1402	476834.99	1305474.48
1403	476817.09	1305530.91
1404	476759.97	1305519.14
1405	476735.41	1305514.02
1406	476763.78	1305280.74
1400	476858.91	1305292.37
Участок 17		
1407	476405.54	1304670.03
1408	476429.90	1304711.96
1409	476290.87	1304788.71

1410	476268.79	1304813.83
1411	476282.85	1304828.47
1412	476256.57	1304858.86
1413	476190.07	1304934.63
1414	476189.84	1304934.46
1415	476173.47	1304922.92
1416	476153.95	1304906.60
1417	476140.06	1304893.62
1418	476158.96	1304872.14
1419	476146.95	1304861.36
1420	476166.70	1304839.59
1421	476166.93	1304839.34
1422	476178.45	1304848.96
1423	476178.64	1304849.12
1424	476181.03	1304845.72
1425	476195.56	1304830.22
1426	476184.17	1304818.09
1427	476157.67	1304788.65
1428	476157.32	1304788.82
1429	476148.78	1304793.15
1430	476148.55	1304793.19
1431	476145.60	1304793.67
1432	476144.63	1304793.23
1433	476144.32	1304793.57
1434	476141.83	1304793.41
1435	476164.05	1304781.54
1436	476169.91	1304777.00
1437	476170.18	1304777.31
1438	476176.19	1304772.77
1439	476176.47	1304772.54
1440	476186.58	1304781.44
1441	476186.74	1304781.58
1442	476193.84	1304773.66
1443	476194.11	1304773.36
1444	476209.11	1304793.86
1445	476238.89	1304769.97
1446	476239.14	1304769.78
1447	476246.17	1304764.09
1448	476246.47	1304763.84
1449	476250.39	1304760.55
1450	476270.43	1304744.78
1451	476271.94	1304745.60
1452	476277.54	1304742.05
1453	476279.83	1304744.54
1454	476284.95	1304741.25
1455	476283.15	1304738.76

1456	476284.37	1304737.87
1457	476283.15	1304736.15
1458	476282.02	1304736.93
1459	476279.50	1304733.59
1460	476280.65	1304732.75
1461	476295.34	1304728.11
1462	476295.73	1304727.99
1463	476304.25	1304723.60
1464	476305.09	1304723.16
1465	476328.59	1304711.70
1466	476338.55	1304706.99
1467	476339.43	1304706.58
1468	476358.44	1304697.61
1469	476358.65	1304697.51
1470	476363.65	1304696.83
1471	476363.87	1304696.80
1472	476387.74	1304683.39
1473	476386.82	1304680.76
1407	476405.54	1304670.03
Участок 18		
1474	476678.45	1304940.95
1475	476678.79	1304941.01
1476	476661.74	1305070.72
1477	476661.60	1305071.21
1478	476661.55	1305071.61
1479	476660.62	1305074.55
1480	476655.91	1305090.69
1481	476655.60	1305090.56
1482	476608.33	1305071.17
1483	476600.65	1305089.57
1484	476547.23	1305076.70
1485	476554.95	1305045.71
1486	476557.37	1305035.91
1487	476557.61	1305036.02
1488	476563.62	1305012.47
1489	476572.80	1304991.86
1490	476576.68	1304985.55
1491	476585.67	1304970.51
1492	476585.80	1304970.32
1493	476586.35	1304969.55
1494	476584.73	1304974.05
1495	476584.32	1304976.25
1496	476591.34	1304978.12
1497	476592.42	1304974.05
1498	476604.25	1304977.83
1499	476609.55	1304968.16

1500	476641.95	1304939.79
1501	476645.35	1304947.26
1502	476649.91	1304945.77
1503	476651.16	1304949.53
1504	476646.69	1304951.44
1505	476650.51	1304959.32
1506	476654.00	1304942.44
1507	476665.13	1304943.95
1508	476665.81	1304939.42
1509	476666.15	1304939.46
1474	476678.45	1304940.95
Участок 19		
1510	476640.78	1306047.08
1511	476651.41	1306051.52
1512	476651.65	1306051.63
1513	476633.74	1306152.63
1514	476614.27	1306148.84
1515	476591.40	1306144.80
1516	476552.23	1306137.80
1517	476550.07	1306137.18
1518	476534.32	1306134.38
1519	476528.08	1306133.25
1520	476524.19	1306132.80
1521	476511.21	1306130.02
1522	476526.68	1306027.86
1523	476527.07	1306027.93
1524	476527.07	1306027.72
1525	476573.97	1306036.69
1526	476573.98	1306037.20
1527	476586.41	1306039.28
1528	476604.59	1306040.88
1529	476632.16	1306043.40
1510	476640.78	1306047.08
Участок 20		
1530	476797.01	1304937.76
1531	476790.96	1304964.21
1532	476795.17	1304965.28
1533	476788.77	1305001.75
1534	476786.24	1305012.69
1535	476775.53	1305019.11
1536	476766.91	1305017.40
1537	476765.01	1305027.06
1538	476750.05	1305023.19
1539	476742.77	1305021.49
1540	476741.28	1305030.79
1541	476724.99	1305027.71

1542	476722.08	1305039.97
1543	476684.83	1305033.08
1544	476704.63	1304913.94
1545	476760.58	1304925.78
1546	476760.57	1304926.97
1547	476780.32	1304931.16
1548	476779.78	1304934.02
1530	476797.01	1304937.76
Участок 21		
1549	476418.09	1305108.52
1550	476404.55	1305152.01
1551	476371.41	1305259.03
1552	476340.46	1305234.55
1553	476325.26	1305223.74
1554	476308.69	1305212.12
1555	476376.78	1305118.41
1556	476381.32	1305112.14
1557	476395.27	1305092.95
1549	476418.09	1305108.52
Участок 22		
1558	476030.11	1305674.35
1559	476024.65	1305681.68
1560	476072.95	1305719.42
1561	476063.75	1305731.63
1562	476078.06	1305742.80
640	476057.42	1305772.21
1563	476054.22	1305770.30
1564	476045.00	1305764.85
1565	476001.98	1305734.38
1566	475992.56	1305727.72
1567	475992.46	1305725.51
1568	475963.36	1305701.01
1569	475998.73	1305652.50
1558	476030.11	1305674.35
Участок 23		
1570	476255.49	1305171.28
1571	476247.67	1305182.86
1572	476244.64	1305187.44
1573	476240.82	1305193.02
1574	476248.03	1305197.60
1575	476242.65	1305205.01
1576	476239.50	1305203.32
1577	476234.74	1305208.03
1578	476230.04	1305215.44
1579	476208.70	1305201.59
1580	476194.64	1305192.66

1581	476195.76	1305191.10
1582	476214.98	1305164.29
1583	476225.69	1305148.60
1570	476255.49	1305171.28
Участок 24		
1584	476539.28	1305033.67
1585	476539.44	1305033.83
1586	476525.58	1305089.31
1587	476525.24	1305089.26
1588	476513.66	1305087.49
1589	476514.66	1305083.35
1590	476503.64	1305078.30
1591	476488.94	1305068.18
1592	476490.64	1305064.04
1593	476494.41	1305055.06
1594	476494.71	1305054.35
1595	476498.10	1305050.08
1596	476504.81	1305053.73
1597	476513.60	1305039.19
1598	476512.18	1305038.29
1599	476512.55	1305037.15
1600	476517.89	1305038.67
1601	476522.89	1305019.43
1584	476539.28	1305033.67
Участок 25		
1602	476115.98	1305564.96
1603	476096.93	1305590.27
1604	476056.16	1305561.55
1605	476074.38	1305535.50
1602	476115.98	1305564.96
Участок 26		
1606	476446.79	1305751.34
1607	476443.38	1305769.84
1608	476380.19	1305759.67
1609	476384.80	1305741.07
1606	476446.79	1305751.34
Участок 27		
1610	476212.83	1306257.00
1611	476211.17	1306266.51
1612	476202.25	1306264.97
1613	476203.74	1306255.47
1610	476212.83	1306257.00

Зона регулирования застройки и хозяйственной деятельности с режимом «А-3»

Номер	Координаты МСК-16
-------	-------------------

характерной (поворотной) точки	X, м (север)	У, м (восток)
Участок 1		
3	475518.35	1304623.04
4	475591.53	1304679.33
5	475619.56	1304700.93
6	475650.69	1304725.09
7	475633.73	1304745.55
8	475613.90	1304759.55
9	475645.22	1304785.00
10	475635.86	1304794.72
11	475637.00	1304797.96
12	475624.53	1304810.19
13	475619.39	1304811.88
14	475613.94	1304811.78
15	475611.74	1304814.17
16	475610.88	1304813.93
17	475606.36	1304818.67
18	475604.54	1304819.57
19	475603.22	1304821.52
20	475598.13	1304817.45
21	475597.88	1304817.18
22	475594.60	1304820.61
23	475587.19	1304814.19
24	475574.32	1304809.28
25	475571.53	1304812.21
26	475570.29	1304811.32
27	475566.60	1304815.52
28	475563.76	1304813.34
29	475558.48	1304817.98
30	475557.41	1304819.01
31	475536.68	1304801.94
32	475533.74	1304799.52
33	475537.13	1304784.93
34	475497.51	1304745.81
35	475482.08	1304761.46
36	475454.16	1304732.10
37	475440.23	1304747.55
38	475439.40	1304746.72
39	475433.74	1304754.06
40	475424.38	1304763.37
41	475410.12	1304777.35
42	475385.70	1304755.98
43	475356.34	1304785.41
44	475355.09	1304784.23
45	475346.73	1304775.09

46	475338.19	1304768.67
47	475328.10	1304778.52
48	475237.26	1304829.75
49	475213.49	1304843.15
50	475194.83	1304852.32
51	475194.04	1304849.92
52	475192.09	1304847.19
53	475164.87	1304827.16
54	475164.73	1304827.49
55	475164.47	1304827.30
56	475153.13	1304818.92
57	475131.14	1304846.42
58	475130.64	1304847.73
59	475118.03	1304834.85
60	475113.16	1304831.35
61	475102.86	1304845.58
62	475098.99	1304852.66
63	475103.16	1304854.03
64	475114.98	1304858.86
65	475110.70	1304865.68
66	475093.28	1304884.22
67	475083.87	1304874.04
68	475074.70	1304868.43
69	475063.11	1304860.50
70	475050.23	1304854.01
71	475048.10	1304852.67
72	475042.11	1304849.22
73	475024.77	1304835.97
74	475023.26	1304841.67
75	475030.38	1304860.35
76	475013.65	1304879.98
77	474993.99	1304901.81
78	474968.18	1304924.12
79	474960.53	1304932.13
80	474943.43	1304917.85
81	474937.46	1304912.09
82	474936.07	1304910.19
83	474909.82	1304941.63
84	474907.34	1304939.55
85	474887.15	1304954.17
86	474884.68	1304955.00
87	474861.04	1304971.56
88	474862.20	1304972.83
89	474843.92	1304985.53
90	474837.62	1304980.75
91	474825.60	1304971.65

92	474746.41	1304915.42
93	474807.53	1304874.02
94	474851.93	1304906.02
95	474863.53	1304914.29
96	474865.41	1304911.77
97	474878.19	1304922.94
98	474886.66	1304917.42
99	474886.19	1304910.03
100	474887.47	1304909.94
101	474887.27	1304906.85
102	474901.10	1304905.77
103	474901.19	1304908.15
104	474911.00	1304901.74
105	474924.56	1304891.99
106	474928.32	1304898.54
107	474931.02	1304897.14
108	474930.84	1304885.75
109	474967.87	1304829.87
110	474978.95	1304811.24
111	474982.98	1304805.26
112	474986.78	1304802.60
113	474982.89	1304800.77
114	475009.79	1304780.04
115	474991.02	1304749.67
116	474964.35	1304741.27
117	474933.48	1304697.21
118	474935.29	1304695.71
119	474925.94	1304682.88
120	474953.19	1304662.89
121	474976.62	1304653.23
122	474999.16	1304626.64
123	474985.55	1304615.10
124	474995.87	1304603.06
125	474988.29	1304596.70
126	474988.88	1304587.92
127	474996.46	1304588.43
128	474996.33	1304590.93
129	475006.04	1304591.41
130	475025.47	1304568.92
131	475030.45	1304573.31
132	475034.02	1304569.23
133	475046.40	1304579.90
134	475068.45	1304545.46
135	475024.32	1304510.13
136	475064.11	1304498.01
137	475214.66	1304422.08

138	475241.95	1304406.35
139	475262.28	1304422.27
140	475263.20	1304423.91
141	475268.01	1304427.72
142	475351.43	1304492.91
143	475368.52	1304506.01
144	475369.02	1304506.39
145	475369.24	1304506.56
146	475381.56	1304515.96
147	475382.57	1304515.06
148	475403.59	1304531.38
149	475402.53	1304532.71
150	475403.28	1304533.27
151	475427.23	1304551.81
152	475477.03	1304590.66
1	475488.35	1304599.52
1875	475366.15	1304711.47
1874	475352.57	1304728.21
1873	475371.21	1304745.56
1872	475389.61	1304736.33
2	475508.38	1304615.24
3	475518.35	1304623.04
Участок 2		
153	473596.82	1305264.82
154	473746.36	1305530.77
155	473736.77	1305536.93
156	473736.16	1305535.75
157	473567.61	1305237.38
158	473561.97	1305226.80
159	473559.63	1305222.75
160	473555.82	1305219.76
161	473552.60	1305218.78
162	473548.90	1305219.36
163	473544.13	1305222.46
164	473542.73	1305225.99
165	473542.82	1305228.69
166	473610.04	1305352.76
167	473720.77	1305546.22
168	473721.48	1305546.74
169	473720.19	1305547.57
170	473734.89	1305563.29
171	473776.07	1305635.64
172	473552.15	1305762.25
173	473517.38	1305698.64
174	473523.14	1305666.73
175	473501.90	1305632.39

176	473560.20	1305597.19
177	473547.86	1305573.21
178	473580.91	1305553.31
179	473577.53	1305547.29
180	473596.47	1305533.37
181	473608.40	1305527.05
182	473600.78	1305513.72
183	473585.75	1305480.34
184	473589.82	1305476.49
185	473591.17	1305473.93
186	473562.76	1305423.23
187	473559.58	1305425.02
188	473545.04	1305399.81
189	473519.85	1305391.84
190	473518.65	1305395.30
191	473506.05	1305389.64
192	473491.76	1305387.24
193	473483.77	1305374.73
194	473389.51	1305421.70
195	473340.61	1305338.93
196	473319.91	1305304.69
197	473376.06	1305273.37
198	473511.84	1305197.81
199	473513.02	1305197.16
200	473523.32	1305191.69
201	473525.48	1305195.40
202	473528.16	1305196.83
203	473530.94	1305197.70
204	473534.17	1305197.21
205	473537.21	1305195.88
206	473538.70	1305194.36
207	473539.86	1305191.30
208	473540.97	1305188.68
209	473538.73	1305183.50
210	473549.78	1305177.64
211	473589.06	1305249.94
153	473596.82	1305264.82
Участок 3		
212	474332.64	1305357.26
213	474339.99	1305411.32
214	474313.88	1305415.07
215	474321.71	1305471.47
216	474314.93	1305472.48
217	474314.80	1305474.05
218	474307.91	1305474.49
219	474309.11	1305482.05

220	474301.27	1305483.47
221	474307.82	1305512.70
222	474313.25	1305506.18
223	474320.39	1305505.27
224	474321.47	1305504.59
225	474320.36	1305495.15
226	474351.12	1305490.52
227	474352.59	1305500.87
228	474363.52	1305584.48
229	474363.36	1305603.08
230	474356.29	1305600.74
231	474294.40	1305603.47
232	474272.20	1305605.77
233	474251.64	1305608.64
234	474211.95	1305614.68
235	474118.94	1305626.73
236	474084.41	1305632.11
237	474078.80	1305611.02
238	474071.70	1305596.63
239	474067.93	1305584.35
240	474069.05	1305584.25
241	474061.74	1305573.84
242	474061.95	1305573.02
243	474051.80	1305554.35
244	474033.22	1305520.08
245	474027.13	1305500.07
246	474012.33	1305508.23
247	474012.98	1305509.47
248	474004.52	1305513.66
249	474002.75	1305514.40
250	473971.70	1305530.49
251	473966.71	1305519.70
252	473954.28	1305485.55
253	473926.88	1305500.78
254	473926.36	1305501.07
255	473906.41	1305511.01
256	473885.96	1305473.94
257	473876.40	1305454.18
258	473894.82	1305440.87
259	474053.45	1305339.35
260	474067.51	1305358.71
261	474111.83	1305330.18
262	474123.64	1305349.48
263	474156.39	1305327.48
264	474167.28	1305364.75
265	474149.51	1305373.10

266	474164.38	1305424.75
267	474160.61	1305426.83
268	474167.65	1305450.36
269	474188.98	1305439.30
270	474231.81	1305583.23
271	474251.32	1305581.78
272	474246.52	1305565.73
273	474246.02	1305565.86
274	474240.49	1305546.83
275	474239.59	1305542.51
276	474235.89	1305528.94
277	474235.26	1305526.22
278	474229.07	1305504.63
279	474223.65	1305487.41
280	474219.44	1305472.80
281	474220.24	1305472.57
282	474220.02	1305471.80
283	474211.65	1305444.09
284	474211.16	1305444.24
285	474206.72	1305428.69
286	474206.57	1305428.18
287	474206.25	1305427.08
288	474206.45	1305426.96
212	474332.64	1305357.26
Участок 4		
289	474472.86	1304970.27
290	474427.04	1304998.47
291	474412.36	1305008.78
292	474375.70	1305033.17
293	474397.81	1305067.54
294	474392.42	1305071.35
295	474372.26	1305084.54
296	474344.13	1305103.43
297	474364.84	1305141.53
298	474369.09	1305151.38
299	474372.70	1305159.94
300	474408.94	1305136.19
301	474415.02	1305147.61
302	474421.63	1305165.24
303	474433.96	1305191.21
304	474442.04	1305187.10
305	474449.11	1305199.73
306	474458.12	1305214.97
307	474460.57	1305219.57
308	474422.93	1305239.44
309	474425.24	1305244.32

310	474419.45	1305247.09
311	474417.09	1305242.04
312	474390.26	1305257.36
313	474376.15	1305233.43
314	474356.78	1305244.85
315	474350.28	1305247.96
316	474349.28	1305245.17
317	474346.28	1305246.45
318	474340.31	1305246.49
319	474316.14	1305260.01
320	474320.72	1305268.02
321	474294.15	1305284.00
322	474294.13	1305285.18
323	474283.62	1305290.33
324	474281.44	1305291.50
325	474288.23	1305307.39
326	474264.46	1305320.45
327	474257.02	1305308.95
328	474239.54	1305317.20
329	474213.20	1305263.89
330	474212.93	1305264.07
331	474212.81	1305263.85
332	474248.80	1305241.24
333	474238.46	1305224.09
334	474208.12	1305176.74
335	474178.05	1305192.90
336	474189.58	1305214.83
337	474147.36	1305241.54
338	474141.97	1305229.59
339	474141.76	1305229.69
340	474115.38	1305242.06
341	474119.01	1305250.09
342	474126.74	1305267.13
343	474135.68	1305286.87
344	474132.73	1305288.76
345	474053.84	1305339.10
346	474032.00	1305304.46
347	474017.88	1305281.08
348	474020.25	1305279.53
349	474017.95	1305276.04
350	474025.70	1305271.09
351	474021.86	1305265.28
352	474042.66	1305209.30
353	474049.17	1305192.27
354	474064.46	1305173.43
355	474076.15	1305168.17

356	474077.46	1305171.11
357	474081.93	1305168.55
358	474109.36	1305156.25
359	474105.65	1305147.90
360	474106.70	1305147.43
361	474125.12	1305139.20
362	474134.59	1305159.94
363	474208.24	1305127.27
364	474204.26	1305117.83
365	474280.02	1305082.63
366	474279.32	1305080.03
367	474286.38	1305076.79
368	474360.89	1305029.55
369	474464.09	1304963.14
289	474472.86	1304970.27
Участок 5		
370	476198.36	1304494.16
371	476223.47	1304530.73
372	476207.61	1304540.65
373	476221.78	1304561.06
374	476196.00	1304578.39
375	476197.12	1304580.42
376	476194.48	1304581.87
377	476189.53	1304573.96
378	476190.69	1304573.29
379	476176.57	1304553.51
380	476171.28	1304557.13
381	476168.57	1304553.32
382	476152.80	1304564.15
383	476153.79	1304565.52
384	476133.71	1304578.41
385	476137.52	1304584.08
386	476122.32	1304594.37
387	476093.35	1304613.86
388	476090.80	1304615.52
389	476086.04	1304618.21
390	476085.44	1304617.24
391	476071.60	1304626.48
392	476072.20	1304627.32
393	476066.16	1304631.24
394	476067.43	1304633.18
395	476040.95	1304652.53
396	476030.07	1304666.83
397	475992.35	1304611.54
398	475915.20	1304664.80
399	475914.73	1304692.05

400	475879.72	1304664.49
401	475856.21	1304644.79
402	475864.95	1304633.81
403	475870.55	1304627.48
404	475872.64	1304624.48
405	475878.13	1304610.08
406	475879.02	1304604.76
407	475885.01	1304597.55
408	475855.39	1304573.89
409	475860.38	1304566.39
410	475862.38	1304567.78
411	475868.37	1304558.48
412	475866.57	1304556.88
413	475871.96	1304549.07
414	475846.34	1304530.70
415	475848.65	1304527.90
416	475837.04	1304518.91
417	475830.74	1304517.82
418	475827.32	1304519.02
419	475784.53	1304567.22
420	475776.07	1304575.99
421	475731.38	1304537.77
422	475741.22	1304527.64
423	475779.02	1304489.83
424	475793.83	1304501.60
425	475825.14	1304469.65
426	475836.75	1304477.45
427	475853.22	1304490.06
428	475861.51	1304497.74
429	475868.52	1304490.16
430	475875.70	1304496.64
431	475880.21	1304491.93
432	475903.13	1304510.81
433	475920.49	1304488.39
434	475921.50	1304489.17
435	475928.90	1304478.80
436	475936.52	1304460.44
437	475937.97	1304461.38
438	476011.21	1304492.20
439	476022.65	1304504.34
440	476029.36	1304499.57
441	476041.70	1304517.30
442	476037.42	1304519.99
443	476044.68	1304527.69
444	476073.37	1304509.02
445	476077.18	1304514.45

446	476084.73	1304525.41
447	476096.90	1304517.54
448	476104.81	1304517.18
449	476139.52	1304493.86
450	476147.22	1304499.96
451	476169.58	1304485.54
452	476182.40	1304503.41
370	476198.36	1304494.16
Участок 6		
453	474770.66	1305112.87
454	474886.91	1305205.78
455	474827.26	1305251.23
456	474820.54	1305240.88
457	474808.83	1305227.10
458	474799.41	1305221.36
459	474776.37	1305191.97
460	474768.38	1305195.73
461	474748.52	1305181.29
462	474746.56	1305177.86
463	474719.38	1305190.51
464	474712.44	1305164.38
465	474711.62	1305164.84
466	474704.49	1305150.20
467	474690.56	1305157.51
468	474674.75	1305142.72
469	474653.01	1305108.23
470	474630.04	1305122.55
471	474613.72	1305096.22
472	474600.70	1305104.33
473	474608.84	1305120.30
474	474582.45	1305133.16
475	474589.45	1305147.65
476	474577.85	1305154.06
477	474576.31	1305150.92
478	474564.86	1305157.22
479	474563.33	1305154.44
480	474540.81	1305167.14
481	474519.58	1305178.94
482	474518.89	1305177.62
483	474519.09	1305177.52
484	474516.03	1305171.65
485	474491.03	1305121.22
486	474489.15	1305116.53
487	474475.87	1305093.01
488	474517.06	1305065.87
489	474507.06	1305048.33

490	474582.99	1304998.68
491	474594.26	1304991.34
492	474616.15	1305000.67
493	474618.51	1304999.11
494	474662.29	1305033.89
495	474658.83	1305038.12
496	474662.66	1305039.95
497	474668.06	1305033.64
498	474676.77	1305040.35
499	474677.61	1305039.45
500	474679.51	1305040.99
501	474678.90	1305041.99
502	474687.30	1305048.46
503	474713.42	1305069.35
504	474718.48	1305063.08
505	474727.79	1305070.91
506	474722.77	1305076.90
507	474751.58	1305099.64
453	474770.66	1305112.87
Участок 7		
508	475306.19	1305015.43
509	475326.41	1305039.11
510	475285.49	1305066.89
511	475225.31	1305108.23
512	475153.40	1305049.36
513	475148.11	1305045.26
514	475143.96	1305036.59
515	475142.60	1305033.79
516	475161.25	1305029.10
517	475164.52	1305023.00
518	475163.78	1305010.76
519	475164.76	1305008.89
520	475175.82	1305009.65
521	475186.32	1305009.24
522	475186.40	1305007.74
523	475219.58	1304995.00
524	475235.46	1304981.46
525	475227.24	1304969.18
526	475231.87	1304966.29
527	475240.31	1304968.61
528	475238.95	1304969.68
529	475242.96	1304974.58
530	475247.48	1304971.14
531	475249.94	1304974.12
532	475256.98	1304968.77
533	475269.62	1304977.48

534	475268.15	1304979.03
508	475306.19	1305015.43
Участок 8		
535	474671.63	1305168.33
536	474685.63	1305196.91
537	474667.09	1305205.96
538	474671.01	1305212.74
539	474660.30	1305218.63
540	474665.24	1305237.24
541	474675.64	1305233.63
542	474681.88	1305250.97
543	474684.95	1305262.56
544	474660.57	1305272.28
545	474665.30	1305290.68
546	474672.44	1305287.87
547	474675.66	1305299.11
548	474668.63	1305301.28
549	474676.84	1305328.46
550	474679.37	1305327.61
551	474681.36	1305333.59
552	474684.07	1305332.53
553	474691.58	1305344.05
554	474690.02	1305345.57
555	474688.37	1305343.57
556	474672.99	1305357.11
557	474669.07	1305347.86
558	474663.33	1305330.73
559	474642.38	1305339.54
560	474639.15	1305331.39
561	474632.72	1305333.53
562	474625.53	1305316.69
563	474627.38	1305311.91
564	474621.51	1305299.31
565	474616.73	1305286.43
566	474622.27	1305284.87
567	474614.05	1305255.07
568	474593.04	1305264.81
569	474573.76	1305223.45
570	474593.05	1305212.57
571	474642.32	1305185.22
535	474671.63	1305168.33
Участок 9		
572	474515.79	1305339.24
573	474530.26	1305379.21
574	474503.88	1305389.32
575	474482.64	1305396.65

576	474483.43	1305399.47
577	474480.65	1305400.24
578	474479.68	1305397.78
579	474479.34	1305397.78
580	474446.87	1305398.21
581	474443.44	1305386.04
582	474436.02	1305363.78
583	474431.42	1305354.05
584	474429.48	1305347.80
585	474468.70	1305332.19
586	474481.64	1305329.90
587	474493.55	1305325.19
588	474503.88	1305322.61
589	474507.31	1305321.78
590	474515.52	1305339.35
572	474515.79	1305339.24
Участок 10		
591	473916.23	1305628.07
592	473943.18	1305675.06
593	473952.77	1305692.43
594	473915.71	1305710.66
595	473906.31	1305693.72
596	473880.03	1305647.85
591	473916.23	1305628.07
Участок 11		
597	475277.64	1306164.34
598	475235.32	1306205.81
599	475215.93	1306244.40
600	475218.52	1306294.44
601	475247.80	1306299.83
602	475271.27	1306313.43
603	475264.27	1306326.21
604	475314.17	1306360.50
605	475316.63	1306356.07
606	475321.01	1306359.02
607	475318.36	1306363.68
608	475324.79	1306368.50
609	475336.78	1306349.14
610	475339.47	1306350.75
611	475348.60	1306339.27
612	475355.60	1306349.12
613	475359.58	1306349.14
614	475365.85	1306362.99
615	475365.34	1306363.55
616	475369.56	1306370.34
617	475379.32	1306366.19

618	475391.68	1306400.33
619	475387.30	1306407.62
620	475384.95	1306411.30
621	475363.10	1306445.62
622	475341.07	1306432.00
623	475338.37	1306430.32
624	475242.30	1306369.61
625	475204.54	1306347.55
626	475185.09	1306336.03
627	475170.33	1306326.38
628	475112.70	1306288.76
629	475222.61	1306137.66
630	475235.64	1306121.88
631	475250.47	1306142.49
597	475277.64	1306164.34
Участок 12		
632	476279.39	1305952.83
633	476278.86	1305966.88
634	476278.68	1305971.35
635	476290.73	1305971.38
636	476290.61	1305985.68
637	476290.05	1305993.37
638	476281.07	1305993.26
639	476262.82	1305993.03
640	476265.61	1305998.63
641	476272.82	1306012.94
642	476308.29	1306018.10
643	476308.22	1306018.50
644	476299.54	1306072.09
645	476295.87	1306093.76
646	476288.27	1306092.74
647	476283.29	1306123.10
648	476282.16	1306130.00
649	476284.30	1306135.89
650	476284.74	1306156.89
651	476272.15	1306302.34
652	476252.45	1306299.13
653	476155.91	1306283.05
654	476153.26	1306303.26
655	476145.65	1306302.05
656	476145.49	1306302.41
657	476137.77	1306301.18
658	476080.06	1306291.15
659	476066.82	1306289.90
660	476060.63	1306290.49
661	476057.81	1306286.08

662	476035.99	1306284.98
663	475861.80	1306365.00
664	475858.65	1306357.32
665	475854.29	1306346.67
666	475835.28	1306355.07
667	475811.10	1306365.73
668	475720.56	1306406.64
669	475701.11	1306415.04
670	475700.63	1306415.25
671	475651.56	1306436.97
672	475637.16	1306401.04
673	475643.07	1306397.63
674	475639.52	1306391.78
675	475633.74	1306394.65
676	475629.02	1306385.35
677	475626.12	1306386.92
678	475612.30	1306370.94
679	475604.68	1306367.68
680	475600.59	1306360.44
681	475594.43	1306347.00
682	475599.50	1306344.20
683	475596.19	1306338.61
684	475599.05	1306336.97
685	475596.03	1306331.69
686	475593.02	1306333.23
687	475583.68	1306317.26
688	475579.92	1306319.43
689	475563.59	1306292.03
690	475562.45	1306292.74
691	475559.71	1306286.98
692	475551.80	1306267.05
693	475544.06	1306254.24
694	475539.08	1306238.22
695	475549.20	1306233.26
696	475542.51	1306219.50
697	475539.98	1306220.68
698	475536.86	1306214.12
699	475539.32	1306212.96
700	475487.71	1306107.03
701	475473.85	1306021.91
702	475533.63	1306011.22
703	475544.41	1306009.42
704	475551.76	1306010.05
705	475551.99	1306010.07
706	475556.83	1306032.20
707	475559.97	1306031.68

708	475572.37	1306085.94
709	475600.94	1306074.92
710	475628.52	1306055.09
711	475628.68	1306055.22
712	475628.87	1306055.09
713	475642.47	1306065.69
714	475659.70	1306091.35
715	475665.38	1306088.84
716	475662.99	1306082.57
717	475660.02	1306074.77
718	475659.93	1306072.07
719	475680.71	1306064.89
720	475663.47	1306020.07
721	475653.26	1305975.99
722	475651.56	1305954.57
723	475650.66	1305949.11
724	475662.42	1305945.41
725	475670.56	1305947.73
726	475676.07	1305948.49
727	475682.12	1305949.32
728	475698.58	1305959.07
729	475702.90	1305960.96
730	475701.87	1305966.05
731	475708.42	1305969.64
732	475736.50	1305975.33
733	475795.82	1305987.19
734	475792.13	1306001.29
735	475766.13	1306018.66
736	475750.03	1306015.23
737	475750.61	1306016.72
738	475742.88	1306031.07
739	475743.03	1306035.04
740	475752.88	1306033.16
741	475758.56	1306037.36
742	475774.70	1306049.33
743	475776.55	1306065.15
744	475776.68	1306066.29
745	475778.07	1306070.03
746	475782.85	1306068.30
747	475784.91	1306073.81
748	475790.83	1306071.75
749	475795.17	1306084.16
750	475800.85	1306082.16
751	475808.01	1306101.83
752	475805.24	1306102.81
753	475804.62	1306100.98

754	475784.30	1306108.42
755	475816.17	1306174.36
756	475816.45	1306174.93
757	475821.51	1306173.16
758	475837.91	1306216.12
759	475840.31	1306223.47
760	475844.51	1306223.52
761	475851.98	1306219.78
762	475853.13	1306222.29
763	475861.91	1306218.46
764	475861.17	1306216.89
765	475863.81	1306215.64
766	475864.53	1306217.17
767	475868.51	1306215.00
768	475871.31	1306213.76
769	475874.00	1306210.04
770	475875.00	1306212.64
771	475879.71	1306210.85
772	475880.01	1306211.55
773	475887.15	1306206.54
774	475890.40	1306206.69
775	475908.16	1306198.14
776	475907.49	1306195.52
777	475918.99	1306190.89
778	475929.40	1306180.71
779	475942.59	1306177.86
780	475940.15	1306166.43
781	475941.80	1306166.14
782	475962.22	1306162.44
783	475964.29	1306169.02
784	475980.40	1306165.87
785	475962.67	1306111.68
786	475977.76	1306073.41
787	475979.00	1306070.65
788	475981.85	1306073.06
789	475998.44	1306088.31
790	476008.79	1306097.95
791	476013.63	1306103.61
792	476014.85	1306105.31
793	476016.42	1306107.71
794	476025.17	1306106.52
795	476026.56	1306106.17
796	476032.23	1306105.30
797	476084.41	1306092.20
798	476118.34	1306213.29
799	476123.64	1306212.93

800	476124.75	1306213.01
801	476124.30	1306215.56
802	476123.90	1306216.27
803	476127.65	1306220.43
804	476135.44	1306230.10
805	476141.49	1306235.78
806	476144.51	1306239.13
807	476149.73	1306240.14
808	476150.23	1306239.81
809	476153.91	1306240.57
810	476162.91	1306242.16
811	476180.96	1306243.01
812	476190.26	1306239.45
813	476216.24	1306220.17
814	476217.85	1306204.65
815	476222.38	1306204.97
816	476221.68	1306202.81
817	476229.07	1306203.45
818	476230.72	1306207.05
819	476234.15	1306207.28
820	476241.93	1306204.08
821	476242.00	1306198.77
822	476241.09	1306198.77
823	476239.88	1306195.78
824	476244.90	1306194.36
825	476241.49	1306172.28
826	476236.39	1306155.62
827	476233.78	1306155.58
828	476220.97	1306129.90
829	476221.38	1306128.31
830	476226.88	1306125.81
831	476225.33	1306122.29
832	476225.14	1306121.86
833	476219.77	1306124.17
834	476216.36	1306117.32
835	476215.99	1306117.26
836	476207.89	1306120.83
837	476204.01	1306113.77
838	476190.36	1306081.88
839	476189.27	1306079.29
840	476188.81	1306079.49
841	476184.14	1306071.30
842	476165.39	1306059.54
843	476165.20	1306059.42
844	476084.74	1306092.07
845	476078.47	1306078.47

846	476078.63	1306078.33
847	476055.00	1306027.07
848	476051.76	1306020.19
849	476044.80	1306005.98
850	476040.35	1305986.90
851	476040.10	1305986.83
852	476039.76	1305986.72
853	476034.66	1305962.48
854	476027.74	1305944.49
855	476018.67	1305944.18
856	476018.72	1305943.21
857	476012.27	1305943.10
858	476012.25	1305944.03
859	475997.47	1305943.46
860	475996.80	1305942.71
861	475995.88	1305943.53
862	475934.93	1305941.39
863	475937.01	1305900.30
864	475958.99	1305900.86
865	475959.10	1305898.12
866	475966.35	1305898.22
867	475967.00	1305898.25
868	476051.64	1305901.95
869	476079.39	1305903.23
870	476098.46	1305912.54
871	476098.76	1305903.64
872	476108.29	1305904.21
873	476118.99	1305900.60
874	476118.92	1305881.11
875	476141.66	1305874.45
876	476193.43	1305973.68
877	476209.24	1305964.92
878	476222.75	1305956.71
879	476232.73	1305951.08
880	476234.40	1305951.71
881	476243.02	1305947.91
882	476244.31	1305950.60
632	476279.39	1305952.83
Внутренняя граница участка		
883	476202.25	1306264.97
884	476211.17	1306266.51
885	476212.83	1306257.00
886	476203.74	1306255.47
883	476202.25	1306264.97
Участок 13		
887	476103.61	1306448.62

888	476102.36	1306459.57
889	476100.79	1306470.58
890	476096.43	1306510.41
891	476124.68	1306514.17
892	476122.62	1306525.76
893	476134.63	1306527.46
894	476135.77	1306520.51
895	476162.58	1306524.21
896	476185.52	1306529.39
897	476182.77	1306545.06
898	476178.57	1306571.27
899	476175.96	1306570.93
900	476175.58	1306573.84
901	476178.12	1306574.16
902	476176.69	1306582.40
903	476165.77	1306580.85
904	476163.30	1306580.06
905	476162.90	1306581.27
906	476119.39	1306572.93
907	476116.17	1306591.97
908	476115.52	1306597.92
909	476115.06	1306598.25
910	476088.53	1306595.67
911	476073.53	1306593.29
912	476070.58	1306614.35
913	476063.69	1306613.35
914	476063.30	1306613.60
915	476059.87	1306634.95
916	476059.15	1306642.57
917	476061.01	1306642.71
918	476060.85	1306643.47
919	476064.15	1306645.45
920	476062.51	1306653.47
921	476053.48	1306652.36
922	476050.79	1306673.27
923	476050.00	1306678.77
924	476081.10	1306741.48
925	476082.07	1306741.02
926	476083.76	1306744.30
927	476084.62	1306744.52
928	476090.92	1306757.87
929	476089.22	1306758.56
930	476079.25	1306763.99
931	476114.12	1306835.20
932	476127.45	1306862.58
933	476120.03	1306865.56

934	476119.79	1306865.63
935	476093.58	1306877.29
936	476084.67	1306856.22
937	476049.15	1306846.65
938	476049.16	1306851.08
939	475962.76	1306834.65
940	475957.14	1306817.68
941	475944.14	1306824.37
942	475956.46	1306850.74
943	475960.43	1306848.75
944	475977.24	1306855.96
945	475969.45	1306885.97
946	475938.46	1306879.33
947	475931.02	1306863.25
948	475864.65	1306719.17
949	475861.47	1306712.34
950	475836.86	1306659.45
951	475826.98	1306635.24
952	475826.82	1306634.88
953	475826.66	1306634.50
954	475812.63	1306604.55
955	475797.69	1306572.64
956	475821.01	1306561.72
957	475834.22	1306591.94
958	475862.60	1306589.45
959	475878.41	1306585.25
960	475909.08	1306577.37
961	475907.76	1306571.86
962	475929.11	1306568.62
963	475945.35	1306561.62
964	475953.39	1306582.35
965	475958.26	1306582.26
966	475966.73	1306582.14
967	475966.87	1306581.88
968	475979.45	1306575.04
969	475983.80	1306574.57
970	475994.40	1306572.99
971	475988.76	1306548.02
972	475987.45	1306543.70
973	475986.58	1306539.18
974	475985.63	1306535.00
975	475987.12	1306534.44
976	475986.18	1306531.62
977	475988.03	1306530.84
978	475973.18	1306495.89
979	476045.67	1306465.20

980	476048.54	1306439.84
981	476067.72	1306443.75
887	476103.61	1306448.62
Участок 14		
982	476915.15	1306202.78
983	476912.09	1306220.81
984	476909.91	1306234.58
985	476901.08	1306233.33
986	476899.00	1306253.94
987	476885.45	1306267.64
988	476878.21	1306310.92
989	476870.76	1306356.95
990	476856.83	1306354.91
991	476827.67	1306349.61
992	476827.38	1306352.16
993	476823.78	1306351.42
994	476824.03	1306349.75
995	476808.76	1306346.22
996	476788.78	1306342.67
997	476789.31	1306339.27
998	476780.79	1306338.05
999	476783.70	1306324.34
1000	476754.69	1306318.89
1001	476757.78	1306301.54
1002	476756.60	1306301.32
1003	476745.47	1306299.20
1004	476690.74	1306289.93
1005	476689.90	1306295.20
1006	476683.91	1306294.40
1007	476675.90	1306293.11
1008	476676.62	1306287.91
1009	476616.38	1306279.18
1010	476594.54	1306276.36
1011	476586.24	1306274.87
1012	476575.03	1306272.85
1013	476575.23	1306271.95
1014	476575.00	1306271.92
1015	476575.08	1306271.37
1016	476570.51	1306270.93
1017	476570.46	1306271.30
1018	476570.08	1306271.26
1019	476563.53	1306270.67
1020	476563.51	1306270.92
1021	476563.13	1306270.89
1022	476551.73	1306270.15
1023	476544.84	1306269.19

1024	476543.95	1306268.98
1025	476547.25	1306249.19
1026	476548.48	1306239.60
1027	476541.99	1306238.23
1028	476536.07	1306237.36
1029	476539.87	1306208.22
1030	476507.92	1306203.63
1031	476499.28	1306202.84
1032	476507.95	1306148.90
1033	476511.21	1306130.02
1034	476524.19	1306132.80
1035	476528.08	1306133.25
1036	476534.32	1306134.38
1037	476550.07	1306137.18
1038	476552.23	1306137.80
1039	476591.40	1306144.80
1040	476614.27	1306148.84
1041	476633.74	1306152.63
1042	476837.73	1306189.76
1043	476846.79	1306191.29
1044	476869.16	1306195.19
1045	476890.51	1306198.92
1046	476891.82	1306199.13
982	476915.15	1306202.78
Участок 15		
1047	476655.60	1305090.56
1048	476630.21	1305244.77
1049	476630.14	1305245.17
1050	476562.81	1305235.41
1051	476561.57	1305245.88
1052	476558.74	1305263.75
1053	476568.15	1305264.94
1054	476566.62	1305277.59
1055	476562.08	1305277.00
1056	476557.56	1305300.41
1057	476552.82	1305321.11
1058	476549.55	1305334.66
1059	476542.31	1305333.15
1060	476534.79	1305375.31
1061	476541.20	1305376.53
1062	476537.46	1305398.09
1063	476550.61	1305401.31
1064	476548.46	1305409.75
1065	476547.38	1305419.73
1066	476546.56	1305424.84
1067	476529.95	1305419.93

1068	476525.04	1305418.54
1069	476519.63	1305437.56
1070	476524.60	1305439.63
1071	476523.97	1305442.94
1072	476522.73	1305448.66
1073	476529.09	1305450.15
1074	476523.61	1305471.19
1075	476520.63	1305481.19
1076	476528.46	1305482.78
1077	476526.29	1305492.66
1078	476523.40	1305505.45
1079	476521.82	1305514.61
1080	476521.03	1305517.28
1081	476519.02	1305517.02
1082	476517.79	1305525.06
1083	476516.01	1305535.49
1084	476522.53	1305536.17
1085	476541.44	1305536.19
1086	476534.56	1305579.73
1087	476507.72	1305574.76
1088	476504.48	1305592.10
1089	476501.93	1305606.97
1090	476507.81	1305608.02
1091	476507.81	1305608.32
1092	476508.85	1305608.63
1093	476519.10	1305610.37
1094	476532.62	1305612.35
1095	476533.36	1305612.45
1096	476529.76	1305644.65
1097	476528.71	1305655.45
1098	476528.25	1305655.39
1099	476499.53	1305652.47
1100	476409.64	1305642.73
1101	476412.40	1305631.02
1102	476418.48	1305606.96
1103	476441.73	1305515.28
1104	476448.65	1305484.73
1105	476450.46	1305476.72
1106	476454.69	1305454.71
1107	476458.36	1305440.22
1108	476498.15	1305275.82
1109	476504.98	1305246.92
1110	476510.21	1305229.16
1111	476531.14	1305142.67
1112	476547.23	1305076.70
1113	476600.65	1305089.57

1114	476608.33	1305071.17
1047	476655.60	1305090.56
Участок 16		
1115	475916.91	1305212.10
1116	475934.70	1305224.87
1117	475845.86	1305325.42
1118	475833.94	1305340.24
1119	475815.14	1305360.46
1120	475800.55	1305376.66
1121	475778.54	1305401.24
1122	475731.49	1305455.27
1123	475800.80	1305511.40
1124	475707.02	1305620.44
1125	475632.66	1305567.33
1126	475616.82	1305553.26
1127	475646.12	1305519.55
1128	475663.93	1305532.30
1129	475722.39	1305465.13
1130	475706.34	1305451.16
1131	475691.23	1305437.64
1132	475687.36	1305433.60
1133	475698.55	1305417.10
1134	475689.77	1305404.72
1135	475672.70	1305415.19
1136	475666.87	1305411.00
1137	475658.91	1305405.05
1138	475707.49	1305348.34
1139	475676.31	1305322.88
1140	475692.01	1305303.82
1141	475712.95	1305320.69
1142	475717.45	1305315.41
1143	475717.24	1305315.16
1144	475718.88	1305313.37
1145	475716.99	1305311.23
1146	475727.82	1305299.43
1147	475728.16	1305299.72
1148	475733.37	1305293.65
1149	475730.21	1305291.01
1150	475725.09	1305297.17
1151	475690.08	1305268.58
1152	475710.72	1305244.82
1153	475722.44	1305231.21
1154	475788.97	1305282.80
1155	475808.44	1305259.10
1156	475813.70	1305263.69
1157	475818.54	1305258.15

1158	475820.89	1305259.95
1159	475831.58	1305245.82
1160	475812.16	1305231.21
1161	475821.48	1305220.41
1162	475828.20	1305212.66
1163	475833.74	1305204.96
1164	475839.38	1305209.59
1165	475850.73	1305194.29
1166	475862.51	1305181.25
1167	475883.75	1305197.73
1168	475873.39	1305211.59
1169	475898.99	1305232.61
1115	475916.91	1305212.10
Участок 17		
1170	476340.46	1305234.55
1171	476371.41	1305259.03
1172	476366.05	1305274.91
1173	476365.28	1305277.42
1174	476361.78	1305288.53
1175	476310.74	1305450.12
1176	476305.66	1305467.12
1177	476273.42	1305569.80
1178	476269.31	1305583.86
1179	476250.24	1305577.14
1180	476237.69	1305572.73
1181	476242.93	1305557.09
1182	476209.27	1305533.63
1183	476179.67	1305511.60
1184	476168.51	1305527.24
1185	476139.75	1305505.91
1186	476147.11	1305495.75
1187	476150.84	1305490.60
1188	476145.32	1305486.45
1189	476166.59	1305456.93
1190	476143.01	1305440.42
1191	476187.17	1305380.15
1192	476198.57	1305364.81
1193	476227.65	1305324.21
1194	476257.89	1305282.01
1195	476289.31	1305238.13
1196	476297.47	1305226.75
1197	476308.69	1305212.12
1198	476325.26	1305223.74
1170	476340.46	1305234.55
Участок 18		
1199	476517.15	1305742.61

1200	476514.84	1305753.46
1201	476524.03	1305755.14
1202	476524.77	1305755.28
1203	476522.73	1305767.77
1204	476525.47	1305768.22
1205	476525.31	1305769.24
1206	476524.82	1305769.19
1207	476523.58	1305776.16
1208	476524.11	1305776.30
1209	476522.82	1305782.76
1210	476543.46	1305786.47
1211	476538.08	1305811.75
1212	476527.05	1305876.16
1213	476523.21	1305902.18
1214	476353.40	1305871.59
1215	476359.62	1305843.38
1216	476373.87	1305787.24
1217	476380.19	1305759.67
1218	476443.38	1305769.84
1219	476446.79	1305751.34
1220	476384.80	1305741.07
1221	476401.04	1305676.27
1222	476418.92	1305680.77
1223	476422.73	1305682.57
1224	476422.21	1305685.18
1225	476431.76	1305687.18
1226	476432.49	1305687.33
1227	476431.39	1305693.07
1228	476435.77	1305693.88
1229	476436.51	1305694.01
1230	476435.79	1305699.51
1231	476451.44	1305702.07
1232	476451.92	1305696.74
1233	476454.77	1305697.12
1234	476456.64	1305697.37
1235	476463.68	1305698.20
1236	476474.11	1305699.50
1237	476474.86	1305699.59
1238	476469.20	1305734.69
1239	476505.38	1305740.43
1199	476517.15	1305742.61
Участок 19		
1240	477163.54	1305466.61
1241	477177.70	1305468.24
1242	477171.38	1305518.38
1243	477141.58	1305514.90

1244	477094.63	1305509.11
1245	477085.08	1305506.42
1246	477066.01	1305501.06
1247	476978.78	1305472.24
1248	476866.17	1305380.06
1249	476847.90	1305376.53
1250	476858.91	1305292.37
1251	476879.04	1305295.12
1252	476977.57	1305307.69
1253	476975.23	1305325.40
1254	476976.06	1305325.71
1255	476975.41	1305333.35
1256	476978.69	1305334.22
1257	476975.34	1305363.75
1258	476971.33	1305363.87
1259	476966.58	1305399.84
1260	476963.35	1305399.81
1261	476962.87	1305402.39
1262	476989.43	1305411.97
1263	476985.32	1305445.05
1264	476987.29	1305445.20
1265	476989.08	1305445.96
1266	476999.66	1305446.57
1267	476999.48	1305448.24
1268	477014.91	1305450.33
1269	477014.16	1305454.98
1270	477041.73	1305458.40
1271	477043.04	1305452.46
1272	477046.77	1305452.90
1273	477049.03	1305441.71
1274	477087.77	1305448.23
1275	477101.64	1305458.19
1276	477101.38	1305460.87
1277	477109.94	1305462.09
1278	477109.23	1305468.26
1279	477140.23	1305473.81
1280	477152.44	1305473.22
1240	477163.54	1305466.61
Участок 20		
1281	476415.49	1306580.31
1282	476395.23	1306702.01
1283	476247.47	1306680.23
1284	476225.44	1306676.92
1285	476173.03	1306669.12
1286	476181.38	1306608.27
1287	476173.22	1306606.40

1288	476173.42	1306605.00
1289	476198.21	1306609.59
1290	476199.24	1306610.13
1291	476236.00	1306616.18
1292	476266.21	1306620.54
1293	476270.54	1306620.70
1294	476279.24	1306621.69
1295	476282.66	1306622.54
1296	476298.15	1306624.80
1297	476305.67	1306563.81
1298	476326.41	1306565.82
1299	476350.82	1306569.24
1300	476372.16	1306573.14
1301	476376.01	1306573.93
1281	476415.49	1306580.31
Участок 21		
1302	476001.98	1305734.38
1303	476045.00	1305764.85
1304	476054.22	1305770.30
1305	476057.42	1305772.21
1306	476057.30	1305772.75
1307	476056.79	1305772.50
1308	476052.62	1305798.40
1309	476051.09	1305800.92
1310	476050.45	1305804.81
1311	476051.55	1305805.04
1312	476049.44	1305815.34
1313	476051.17	1305815.66
1314	476050.69	1305823.67
1315	475878.14	1305807.59
1316	475878.48	1305804.86
1317	475879.68	1305784.79
1318	475847.58	1305777.28
1319	475837.01	1305774.87
1320	475822.04	1305769.34
1321	475808.95	1305764.25
1322	475799.42	1305761.06
1323	475799.54	1305760.66
1324	475787.57	1305755.69
1325	475775.52	1305750.11
1326	475759.00	1305744.06
1327	475760.07	1305740.89
1328	475767.04	1305719.79
1329	475752.07	1305708.64
1330	475775.90	1305680.21
1331	475785.47	1305687.70

1332	475841.94	1305721.17
1333	475914.24	1305727.71
1334	475911.86	1305730.74
1335	475925.09	1305740.87
1336	475934.83	1305728.36
1337	475967.97	1305751.55
1338	475991.18	1305749.13
1302	476001.98	1305734.38
Участок 22		
1339	476678.06	1305926.49
1340	476670.62	1305931.80
1341	476651.41	1306051.52
1342	476640.78	1306047.08
1343	476632.16	1306043.40
1344	476604.59	1306040.88
1345	476586.41	1306039.28
1346	476573.98	1306037.20
1347	476573.97	1306036.69
1348	476527.07	1306027.72
1349	476527.07	1306027.93
1350	476526.68	1306027.86
1351	476545.67	1305904.44
1339	476678.06	1305926.49
Участок 23		
1352	476292.54	1305199.66
1353	476281.21	1305215.37
1354	476242.62	1305268.68
1355	476213.13	1305309.43
1356	476184.74	1305348.65
1357	476182.22	1305352.14
1358	476142.22	1305322.93
1359	476129.17	1305313.19
1360	476121.09	1305306.77
1361	476115.77	1305302.37
1362	476194.64	1305192.66
1363	476208.70	1305201.59
1364	476230.04	1305215.44
1365	476234.74	1305208.03
1366	476239.50	1305203.32
1367	476242.65	1305205.01
1368	476248.03	1305197.60
1369	476240.82	1305193.02
1370	476244.64	1305187.44
1371	476247.67	1305182.86
1372	476255.49	1305171.28
1352	476292.54	1305199.66

Участок 24		
1373	476573.87	1306538.60
1374	476567.12	1306574.60
1375	476562.05	1306601.47
1376	476561.00	1306612.46
1377	476558.77	1306625.16
1378	476558.65	1306625.79
1379	476519.34	1306621.31
1380	476496.82	1306618.24
1381	476496.51	1306619.43
1382	476496.04	1306622.44
1383	476487.82	1306621.26
1384	476488.25	1306618.05
1385	476469.72	1306615.04
1386	476432.59	1306608.94
1387	476436.98	1306583.35
1388	476448.24	1306517.53
1389	476550.96	1306534.22
1373	476573.87	1306538.60
Участок 25		
1390	476482.27	1305942.91
1391	476487.58	1305943.92
1392	476483.90	1305971.44
1393	476476.73	1305970.35
1394	476466.91	1305969.18
1395	476466.23	1305969.21
1396	476464.40	1305976.27
1397	476463.51	1305986.48
1398	476471.60	1305987.36
1399	476465.10	1306019.43
1400	476464.01	1306024.99
1401	476444.32	1306020.92
1402	476439.72	1306020.03
1403	476439.51	1306021.69
1404	476434.60	1306020.81
1405	476433.43	1306020.60
1406	476432.71	1306019.32
1407	476432.24	1306017.67
1408	476432.90	1306009.59
1409	476428.26	1306009.05
1410	476427.33	1306009.15
1411	476421.70	1306008.27
1412	476421.44	1306009.43
1413	476409.65	1306007.23
1414	476409.37	1306008.48
1415	476392.44	1306005.43

1416	476392.80	1306004.46
1417	476371.66	1306001.00
1418	476332.36	1305992.89
1419	476313.26	1305989.09
1420	476323.59	1305932.39
1421	476342.53	1305935.05
1422	476362.65	1305938.75
1423	476364.04	1305930.51
1424	476365.59	1305930.82
1425	476366.78	1305926.21
1426	476405.30	1305935.08
1427	476433.39	1305935.28
1428	476433.76	1305935.28
1429	476433.86	1305934.70
1430	476474.84	1305941.76
1431	476476.64	1305941.24
1432	476477.98	1305942.05
1390	476482.27	1305942.91
Участок 26		
1433	476692.28	1305688.54
1434	476682.31	1305761.86
1435	476675.37	1305811.00
1436	476563.59	1305790.65
1437	476574.04	1305723.33
1438	476578.27	1305723.82
1439	476581.39	1305724.32
1440	476597.30	1305727.07
1441	476612.53	1305729.71
1442	476617.79	1305730.58
1443	476624.26	1305731.36
1444	476629.92	1305732.03
1445	476635.83	1305692.83
1446	476637.18	1305693.03
1447	476639.34	1305680.67
1448	476641.18	1305680.95
1449	476671.48	1305685.39
1433	476692.28	1305688.54
Участок 27		
1450	476414.98	1306131.88
1451	476410.60	1306155.67
1452	476421.64	1306157.16
1453	476425.46	1306157.54
1454	476424.13	1306163.59
1455	476422.94	1306173.24
1456	476436.00	1306175.50
1457	476436.05	1306175.00

1458	476438.04	1306175.32
1459	476438.14	1306174.73
1460	476446.54	1306176.06
1461	476441.07	1306211.45
1462	476415.34	1306206.76
1463	476414.74	1306213.80
1464	476405.06	1306212.22
1465	476401.94	1306244.30
1466	476398.61	1306276.84
1467	476397.89	1306280.74
1468	476399.51	1306281.00
1469	476399.34	1306282.41
1470	476401.15	1306282.75
1471	476401.48	1306281.18
1472	476402.31	1306281.41
1473	476402.42	1306280.90
1474	476405.56	1306281.39
1475	476404.63	1306287.34
1476	476401.74	1306286.86
1477	476401.13	1306286.90
1478	476400.76	1306287.09
1479	476398.74	1306286.69
1480	476398.71	1306287.02
1481	476399.03	1306287.11
1482	476397.94	1306291.54
1483	476395.32	1306306.30
1484	476397.32	1306306.71
1485	476394.29	1306323.40
1486	476381.06	1306321.08
1487	476361.99	1306317.73
1488	476343.08	1306314.50
1489	476345.35	1306300.92
1490	476349.27	1306273.99
1491	476350.45	1306260.40
1492	476352.99	1306231.03
1493	476353.78	1306231.11
1494	476354.24	1306224.98
1495	476374.10	1306227.21
1496	476375.52	1306213.90
1497	476381.10	1306214.35
1498	476382.09	1306203.26
1499	476383.85	1306203.41
1500	476387.24	1306166.88
1501	476376.04	1306165.02
1502	476373.03	1306164.46
1503	476371.83	1306162.15

1504	476371.70	1306151.18
1505	476374.10	1306150.93
1506	476374.44	1306144.42
1507	476377.37	1306125.18
1450	476414.98	1306131.88
Участок 28		
1508	476518.99	1305016.11
1509	476522.89	1305019.43
1510	476517.89	1305038.67
1511	476512.55	1305037.15
1512	476512.18	1305038.29
1513	476513.60	1305039.19
1514	476504.81	1305053.73
1515	476498.10	1305050.08
1516	476494.71	1305054.35
1517	476494.41	1305055.06
1518	476490.64	1305064.04
1519	476466.51	1305080.97
1520	476459.10	1305076.30
1521	476449.36	1305088.91
1522	476438.95	1305098.18
1523	476407.86	1305075.97
1524	476449.69	1305018.95
1525	476473.55	1304984.26
1508	476518.99	1305016.11
Участок 29		
1526	476304.50	1305813.65
1527	476301.59	1305838.18
1528	476276.75	1305836.57
1529	476217.75	1305830.43
1530	476228.50	1305784.98
1531	476245.37	1305788.12
1532	476242.55	1305801.22
1526	476304.50	1305813.65
Участок 30		
1533	475996.53	1305251.39
1534	475994.61	1305253.88
1535	476009.33	1305265.64
1536	475977.67	1305304.93
1537	475969.86	1305298.94
1538	475973.68	1305294.23
1539	475945.76	1305270.06
1540	475963.59	1305249.74
1541	475963.95	1305249.32
1542	475959.53	1305245.01
1543	475968.64	1305233.99

1544	475978.41	1305242.07
1545	475980.91	1305239.03
1533	475996.53	1305251.39
Участок 31		
1546	476488.58	1306126.05
1547	476485.47	1306143.80
1548	476480.93	1306171.20
1549	476474.86	1306169.98
1550	476466.56	1306168.57
1551	476459.92	1306167.35
1552	476459.64	1306168.81
1553	476446.02	1306166.54
1554	476445.66	1306166.48
1555	476445.35	1306166.43
1556	476450.57	1306138.06
1557	476455.04	1306120.28
1546	476488.58	1306126.05
Участок 32		
1558	476118.67	1306327.85
1559	476118.11	1306344.24
1560	476120.26	1306344.37
1561	476120.12	1306347.14
1562	476119.60	1306355.57
1563	476075.38	1306352.13
1564	476077.64	1306324.80
1558	476118.67	1306327.85
Участок 33		
1565	476518.72	1304497.00
1566	476521.52	1304499.94
1567	476523.19	1304503.18
1568	476524.70	1304507.51
1569	476524.90	1304510.61
1570	476524.18	1304514.61
1571	476522.45	1304517.89
1572	476520.70	1304520.13
1573	476517.23	1304522.52
1574	476504.36	1304530.33
1575	476503.61	1304529.10
1576	476387.50	1304598.16
1577	476397.75	1304613.79
1578	476380.06	1304624.29
1579	476405.54	1304670.03
1580	476386.82	1304680.76
1581	476387.74	1304683.39
1582	476363.87	1304696.80
1583	476363.65	1304696.83

1584	476358.65	1304697.51
1585	476358.44	1304697.61
1586	476339.43	1304706.58
1587	476338.55	1304706.99
1588	476328.59	1304711.70
1589	476305.09	1304723.16
1590	476304.25	1304723.60
1591	476295.73	1304727.99
1592	476295.34	1304728.11
1593	476280.65	1304732.75
1594	476279.50	1304733.59
1595	476282.02	1304736.93
1596	476283.15	1304736.15
1597	476284.37	1304737.87
1598	476283.15	1304738.76
1599	476284.95	1304741.25
1600	476279.83	1304744.54
1601	476277.54	1304742.05
1602	476271.94	1304745.60
1603	476270.43	1304744.78
1604	476250.39	1304760.55
1605	476246.47	1304763.84
1606	476246.17	1304764.09
1607	476239.14	1304769.78
1608	476238.89	1304769.97
1609	476209.11	1304793.86
1610	476194.11	1304773.36
1611	476193.84	1304773.66
1612	476186.74	1304781.58
1613	476186.58	1304781.44
1614	476176.47	1304772.54
1615	476176.19	1304772.77
1616	476170.18	1304777.31
1617	476169.91	1304777.00
1618	476164.05	1304781.54
1619	476141.83	1304793.41
1620	476144.32	1304793.57
1621	476144.63	1304793.23
1622	476145.60	1304793.67
1623	476148.55	1304793.19
1624	476148.78	1304793.15
1625	476157.32	1304788.82
1626	476157.67	1304788.65
1627	476184.17	1304818.09
1628	476195.56	1304830.22
1629	476181.03	1304845.72

1630	476178.64	1304849.12
1631	476178.45	1304848.96
1632	476166.93	1304839.34
1633	476166.70	1304839.59
1634	476146.95	1304861.36
1635	476158.96	1304872.14
1636	476140.06	1304893.62
1637	476153.95	1304906.60
1638	476173.47	1304922.92
1639	476189.84	1304934.46
1640	476189.62	1304934.71
1641	476189.33	1304935.13
1642	476174.62	1304950.66
1643	476092.76	1305045.37
1644	476080.24	1305058.51
1645	476138.44	1305103.16
1646	476149.94	1305088.44
1647	476164.98	1305100.50
1648	476225.69	1305148.60
1649	476214.98	1305164.29
1650	476153.74	1305115.74
1651	476102.30	1305181.05
1652	476069.13	1305152.73
1653	476070.93	1305150.23
1654	476065.92	1305146.24
1655	476048.30	1305168.66
1656	476027.95	1305151.28
1657	476030.40	1305148.61
1658	476014.51	1305134.99
1659	475997.28	1305121.39
1660	476026.56	1305088.18
1661	476064.11	1305045.54
1662	475993.16	1304992.98
1663	475958.16	1304964.66
1664	475937.66	1304948.99
1665	475895.23	1304999.18
1666	475909.29	1305011.50
1667	475913.78	1305015.57
1668	475853.50	1305088.56
1669	475854.88	1305104.45
1670	475822.92	1305082.70
1671	475780.59	1305050.75
1672	475775.33	1305072.45
1673	475751.75	1305093.64
1674	475736.35	1305108.05
1675	475733.52	1305105.60

1676	475728.21	1305111.92
1677	475735.48	1305117.98
1678	475722.80	1305132.78
1679	475717.37	1305138.24
1680	475706.85	1305148.07
1681	475702.66	1305152.35
1682	475697.73	1305156.29
1683	475696.27	1305154.77
1684	475673.80	1305177.12
1685	475675.47	1305178.86
1686	475664.92	1305187.43
1687	475654.55	1305202.13
1688	475636.60	1305188.33
1689	475610.13	1305219.43
1690	475606.82	1305222.15
1691	475616.81	1305233.57
1692	475625.13	1305226.89
1693	475629.20	1305230.12
1694	475612.51	1305244.18
1695	475630.41	1305258.90
1696	475618.65	1305272.24
1697	475641.22	1305293.37
1698	475637.23	1305298.02
1699	475586.23	1305246.39
1700	475563.20	1305210.93
1701	475488.14	1305271.72
1702	475370.74	1305371.34
1703	475359.81	1305385.25
1704	475348.81	1305395.57
1705	475293.66	1305452.46
1706	475277.37	1305487.94
1707	475277.20	1305488.29
1708	475233.91	1305472.58
1709	475110.18	1305376.76
1710	475033.77	1305317.59
1711	475003.80	1305294.39
1712	474969.33	1305267.65
1713	475000.81	1305256.04
1714	475022.76	1305272.95
1715	475072.95	1305238.02
1716	475092.93	1305224.38
1717	475113.55	1305210.25
1718	475116.24	1305210.35
1719	475120.88	1305211.75
1720	475133.46	1305220.65
1721	475144.98	1305218.52

1722	475145.13	1305217.91
1723	475158.99	1305215.48
1724	475207.71	1305250.73
1725	475230.02	1305220.24
1726	475228.05	1305218.57
1727	475231.34	1305213.98
1728	475228.05	1305211.87
1729	475278.83	1305165.45
1730	475281.20	1305167.88
1731	475305.33	1305151.16
1732	475322.75	1305179.20
1733	475452.67	1305053.20
1734	475403.89	1305012.46
1735	475395.07	1305004.12
1736	475408.84	1304994.72
1737	475398.89	1304983.14
1738	475382.30	1304968.97
1739	475364.25	1304954.25
1740	475371.70	1304945.89
1741	475369.01	1304943.21
1742	475372.29	1304938.74
1743	475338.12	1304910.78
1744	475326.20	1304901.41
1745	475342.79	1304878.87
1746	475317.11	1304846.86
1747	475327.08	1304834.69
1748	475348.50	1304817.60
1749	475352.86	1304814.12
1750	475353.28	1304813.91
1751	475353.64	1304814.39
1752	475364.69	1304828.81
1753	475369.73	1304823.41
1754	475383.12	1304834.61
1755	475402.25	1304850.56
1756	475401.05	1304852.04
1757	475424.37	1304871.68
1758	475425.69	1304870.11
1759	475451.88	1304891.93
1760	475479.87	1304855.96
1761	475487.30	1304861.87
1762	475533.14	1304898.52
1763	475546.26	1304889.75
1764	475578.10	1304868.55
1765	475599.61	1304854.63
1766	475600.98	1304855.12
1767	475607.88	1304860.58

1768	475600.94	1304865.85
1769	475605.09	1304872.74
1770	475605.78	1304873.87
1771	475615.37	1304886.67
1772	475627.88	1304898.26
1773	475624.08	1304903.25
1774	475626.99	1304905.76
1775	475625.82	1304907.16
1776	475653.52	1304930.22
1777	475653.70	1304930.37
1778	475658.20	1304924.50
1779	475658.41	1304924.22
1780	475673.56	1304937.15
1781	475673.74	1304937.30
1782	475677.68	1304932.57
1783	475671.37	1304926.61
1784	475675.68	1304921.74
1785	475678.67	1304924.50
1786	475681.36	1304921.28
1787	475686.54	1304915.33
1788	475686.77	1304915.07
1789	475687.29	1304915.48
1790	475691.90	1304919.05
1791	475698.44	1304924.12
1792	475699.01	1304924.44
1793	475701.65	1304926.66
1794	475702.24	1304927.07
1795	475705.08	1304928.95
1796	475707.91	1304930.53
1797	475716.14	1304937.47
1798	475719.24	1304939.36
1799	475719.45	1304939.53
1800	475722.03	1304941.68
1801	475722.52	1304941.94
1802	475725.14	1304943.44
1803	475728.36	1304944.25
1804	475728.58	1304944.31
1805	475731.51	1304941.35
1806	475733.31	1304939.78
1807	475747.68	1304927.23
1808	475755.41	1304920.70
1809	475773.79	1304913.20
1810	475741.67	1304886.32
1811	475720.27	1304855.19
1812	475724.34	1304850.41
1813	475695.39	1304813.54

1814	475803.25	1304741.25
1815	475832.41	1304721.46
1816	475890.66	1304771.26
1817	475904.78	1304756.29
1818	475905.01	1304756.04
1819	475918.85	1304766.15
1820	475946.88	1304812.91
1821	475988.90	1304785.93
1822	476001.59	1304798.01
1823	476020.81	1304786.29
1824	476370.80	1304573.92
1825	476487.40	1304502.94
1826	476486.76	1304501.89
1827	476498.51	1304495.30
1828	476502.89	1304493.58
1829	476507.45	1304492.91
1830	476511.36	1304493.45
1831	476515.77	1304494.88
1565	476518.72	1304497.00
1832	475919.84	1304934.89
1833	475900.44	1304919.54
1834	475764.81	1305038.57
1835	475780.52	1305050.70
1836	475787.81	1305040.33
1837	475797.87	1305039.28
1838	475802.19	1305035.28
1839	475802.50	1305035.60
1840	475818.03	1305022.07
1841	475817.32	1305021.29
1842	475827.77	1305012.49
1843	475833.73	1305018.76
1844	475839.09	1305013.57
1845	475840.06	1305012.36
1846	475833.43	1305006.65
1847	475837.20	1305002.58
1848	475841.48	1305006.37
1849	475843.57	1305004.47
1850	475849.14	1304998.80
1851	475855.89	1304991.94
1852	475857.58	1304993.58
1853	475868.40	1304984.03
1854	475866.05	1304981.61
1855	475889.90	1304957.36
1856	475891.99	1304959.06
1857	475900.23	1304949.60

1858	475904.66	1304953.39
1832	475919.84	1304934.89
1859	475232.16	1305410.63
1860	475236.10	1305410.23
1861	475240.82	1305408.26
1862	475286.44	1305364.51
1863	475281.70	1305353.50
1864	475275.01	1305347.20
1865	475265.55	1305340.91
1866	475255.70	1305336.99
1867	475244.27	1305335.81
1868	475230.11	1305338.97
1869	475215.55	1305345.29
1870	475210.05	1305350.01
1871	475188.03	1305375.63
1859	475232.16	1305410.63

Зона регулирования застройки и хозяйственной деятельности с режимом «А-4»

Номер характерной (поворотной) точки	Координаты МСК-16	
	X, м (север)	У, м (восток)
Участок 1		
1	475958.91	1304324.17
2	475957.37	1304325.36
3	475981.90	1304360.83
4	475972.31	1304366.51
5	476003.07	1304389.83
6	475993.90	1304396.31
7	476054.09	1304481.67
8	476073.37	1304509.02
9	476044.68	1304527.69
10	476037.42	1304519.99
11	476041.70	1304517.30
12	476029.36	1304499.57
13	476022.65	1304504.34
14	476011.21	1304492.20
15	475937.97	1304461.38
16	475936.52	1304460.44
17	475928.90	1304478.80
18	475921.50	1304489.17
19	475920.49	1304488.39
20	475903.13	1304510.81
21	475880.21	1304491.93
22	475875.70	1304496.64

23	475868.52	1304490.16
24	475861.51	1304497.74
25	475853.22	1304490.06
26	475836.75	1304477.45
27	475825.14	1304469.65
28	475793.83	1304501.60
29	475779.02	1304489.83
30	475741.22	1304527.64
31	475731.38	1304537.77
32	475718.00	1304551.46
33	475763.24	1304590.82
34	475753.74	1304600.44
35	475742.76	1304611.44
36	475734.94	1304619.63
37	475733.96	1304619.00
38	475726.99	1304625.98
39	475726.37	1304625.58
40	475721.96	1304629.67
41	475720.54	1304628.17
42	475713.15	1304635.18
43	475694.70	1304652.35
44	475688.44	1304646.18
45	475687.29	1304647.31
46	475681.01	1304641.37
47	475674.43	1304648.04
48	475647.96	1304621.18
49	475614.46	1304654.80
50	475603.75	1304665.58
51	475591.53	1304679.33
52	475518.35	1304623.04
53	475508.38	1304615.24
58	475488.35	1304599.52
59	475477.03	1304590.66
60	475427.23	1304551.81
61	475403.28	1304533.27
62	475402.53	1304532.71
63	475403.59	1304531.38
64	475382.57	1304515.06
65	475381.56	1304515.96
66	475369.24	1304506.56
67	475369.02	1304506.39
68	475368.52	1304506.01
69	475351.43	1304492.91
70	475268.01	1304427.72
71	475263.20	1304423.91
72	475262.28	1304422.27

73	475241.95	1304406.35
74	475258.72	1304398.61
75	475483.73	1304337.09
76	475486.41	1304335.63
77	475491.01	1304333.63
78	475492.77	1304338.32
79	475494.91	1304341.22
80	475507.69	1304333.13
81	475525.82	1304324.46
82	475691.70	1304263.92
83	475705.00	1304294.00
84	475591.03	1304332.75
85	475535.25	1304386.09
86	475573.74	1304393.71
87	475641.79	1304453.87
88	475742.99	1304351.25
89	475782.75	1304347.37
90	475785.75	1304350.99
91	475817.85	1304375.92
92	475867.29	1304340.31
93	475935.26	1304293.40
94	475953.75	1304320.22
95	475955.30	1304319.12
1	475958.91	1304324.17
107	475812.38	1304426.77
108	475828.01	1304411.03
109	475780.59	1304378.51
110	475763.72	1304379.79
111	475758.29	1304384.99
112	475766.85	1304392.98
113	475773.27	1304394.97
114	475784.99	1304402.82
115	475782.07	1304406.95
107	475812.38	1304426.77
96	475622.47	1304474.80
97	475602.80	1304491.53
98	475559.91	1304531.40
99	475563.17	1304531.01
100	475500.08	1304590.37
101	475500.21	1304591.10
102	475513.40	1304600.36
103	475522.32	1304602.40
104	475642.16	1304483.68
105	475639.94	1304481.09

106	475631.01	1304476.09
96	475622.47	1304474.80
Участок 2		
116	473497.47	1304758.15
117	473462.60	1304770.67
118	473493.31	1304835.82
119	473499.83	1304848.25
120	473502.40	1304853.61
121	473514.28	1304875.53
122	473532.89	1304901.51
123	473513.52	1304904.02
124	473507.54	1304906.43
125	473505.72	1304903.89
126	473483.16	1304911.23
127	473482.80	1304911.37
128	473471.23	1304915.64
129	473472.34	1304920.53
130	473450.66	1304929.21
131	473449.60	1304926.97
132	473446.77	1304927.41
133	473436.03	1304933.10
134	473424.68	1304938.22
135	473425.34	1304939.50
136	473465.20	1305017.16
137	473475.23	1305036.24
138	473549.78	1305177.64
139	473538.73	1305183.50
140	473421.99	1304965.71
141	473416.35	1304955.14
142	473414.01	1304951.09
143	473410.21	1304948.10
144	473406.98	1304947.12
145	473403.22	1304948.20
146	473399.68	1304950.75
147	473398.89	1304954.09
148	473399.85	1304960.06
149	473464.42	1305081.11
150	473522.24	1305189.82
151	473523.32	1305191.69
152	473513.02	1305197.16
153	473511.84	1305197.81
154	473376.06	1305273.37
155	473363.40	1305250.69
156	473362.02	1305250.60
157	473358.61	1305252.27
158	473354.33	1305248.45

159	473343.55	1305227.31	
160	473337.16	1305222.09	
161	473314.60	1305193.88	
162	473310.76	1305195.39	
163	473308.85	1305191.09	
164	473289.40	1305199.67	
165	473287.53	1305192.31	
166	473282.85	1305158.19	
167	473303.72	1305128.84	
168	473306.52	1305127.79	
169	473301.71	1305114.46	
170	473294.41	1305097.73	
171	473282.87	1305069.70	
172	473275.07	1305009.75	
173	473265.21	1305009.23	
174	473260.04	1305009.30	
175	473252.24	1305009.41	
176	473250.28	1305009.25	
177	473245.77	1305012.58	
178	473241.86	1305013.60	
179	473241.55	1305007.38	
180	473243.94	1304990.33	
181	473246.43	1304984.11	
182	473243.88	1304956.27	
183	473240.22	1304934.91	
184	473238.89	1304904.53	
185	473238.30	1304904.49	
186	473236.74	1304885.62	
187	473237.14	1304885.58	
188	473236.74	1304882.67	
189	473238.72	1304882.33	
190	473238.44	1304876.13	
191	473238.23	1304871.68	
192	473235.90	1304871.69	
193	473235.53	1304864.81	
194	473233.58	1304860.29	
195	473233.68	1304848.18	
196	473233.87	1304839.79	
197	473233.35	1304832.28	
198	473231.25	1304832.27	
199	473231.06	1304828.97	
200	473229.96	1304829.09	
201	473227.45	1304797.33	
202	473230.56	1304783.33	
203	473244.56	1304784.32	
204	473291.42	1304776.45	

205	473315.46	1304773.17
206	473366.73	1304766.28
207	473401.52	1304761.16
208	473452.51	1304752.79
209	473458.75	1304757.23
210	473458.53	1304757.27
211	473477.89	1304762.42
212	473492.80	1304759.18
116	473497.47	1304758.15
Участок 3		
213	475234.74	1305534.46
214	475226.94	1305539.14
215	475168.13	1305598.66
216	474953.55	1305806.45
217	475067.72	1305938.26
218	475081.61	1305957.55
219	475131.22	1306013.71
220	475080.99	1306058.50
221	475114.52	1306085.80
222	475130.77	1306099.06
223	475150.66	1306115.27
224	475163.66	1306125.86
225	475231.13	1306061.95
226	475203.44	1306031.07
227	475225.36	1306009.13
228	475248.49	1306031.31
229	475261.34	1306018.97
230	475284.34	1305994.50
231	475334.29	1305998.35
232	475328.92	1306010.69
233	475235.64	1306121.88
234	475222.61	1306137.66
235	475112.70	1306288.76
236	475099.79	1306304.89
237	475068.62	1306347.62
238	475061.50	1306356.46
239	475063.12	1306358.02
240	475060.88	1306360.60
241	475061.40	1306361.01
242	475040.67	1306383.99
243	475039.75	1306383.18
244	475006.72	1306422.59
245	474995.77	1306435.10
246	474877.49	1306574.53
247	474862.41	1306587.85
248	474889.66	1306609.80

249	474855.65	1306650.81	
250	474828.06	1306628.86	
251	474761.24	1306574.54	
252	474725.38	1306617.36	
253	474707.06	1306602.68	
254	474578.24	1306495.42	
255	474649.96	1306409.48	
256	474661.04	1306394.86	
257	474666.85	1306399.27	
258	474801.16	1306249.45	
259	474820.31	1306226.60	
260	474893.05	1306145.89	
261	474947.85	1306078.16	
262	475056.31	1305954.84	
263	474983.49	1305875.51	
264	474973.80	1305857.03	
265	474926.85	1305801.89	
266	474924.24	1305787.58	
267	474927.52	1305785.94	
268	474968.51	1305758.98	
269	474973.01	1305755.53	
270	474995.41	1305738.44	
271	474992.93	1305731.96	
272	475167.16	1305554.04	
273	475206.25	1305515.37	
274	475207.10	1305516.01	
275	475208.58	1305513.96	
276	475228.44	1305529.60	
213	475234.74	1305534.46	
277	475096.90	1306196.85	
280	475068.91	1306175.98	
279	475028.48	1306226.39	
278	475064.04	1306252.61	
277	475096.90	1306196.85	
Участок 4			
281	476228.65	1304987.56	
282	476149.94	1305088.44	
283	476138.44	1305103.16	
284	476080.24	1305058.51	
285	476092.76	1305045.37	
286	476174.62	1304950.66	
281	476228.65	1304987.56	
Участок 5			
287	476514.66	1305083.35	
288	476513.66	1305087.49	

289	476525.24	1305089.26	
290	476514.12	1305133.32	
291	476499.63	1305141.53	
292	476438.95	1305098.18	
293	476449.36	1305088.91	
294	476459.10	1305076.30	
295	476466.51	1305080.97	
296	476490.64	1305064.04	
297	476488.94	1305068.18	
298	476503.64	1305078.30	
287	476514.66	1305083.35	
Участок 6			
299	475963.59	1305249.74	
300	475945.76	1305270.06	
301	475973.68	1305294.23	
302	475969.86	1305298.94	
303	475977.67	1305304.93	
304	475960.91	1305325.73	
305	475915.27	1305379.42	
306	475902.93	1305393.44	
307	475800.80	1305511.40	
308	475731.49	1305455.27	
309	475778.54	1305401.24	
310	475800.55	1305376.66	
311	475815.14	1305360.46	
312	475833.94	1305340.24	
313	475845.86	1305325.42	
314	475934.70	1305224.87	
315	475947.24	1305235.06	
299	475963.59	1305249.74	
Участок 7			
316	475676.31	1305322.88	
317	475707.49	1305348.34	
318	475658.91	1305405.05	
319	475666.87	1305411.00	
320	475672.70	1305415.19	
321	475689.77	1305404.72	
322	475698.55	1305417.10	
323	475687.36	1305433.60	
324	475691.23	1305437.64	
325	475706.34	1305451.16	
326	475722.39	1305465.13	
327	475663.93	1305532.30	
328	475646.12	1305519.55	
329	475652.03	1305513.09	
330	475635.67	1305497.52	

331	475641.96	1305490.26	
332	475640.60	1305489.06	
333	475623.78	1305474.25	
334	475618.22	1305467.52	
335	475615.15	1305463.80	
336	475612.65	1305465.71	
337	475600.20	1305445.27	
338	475594.73	1305438.04	
339	475593.60	1305435.62	
340	475591.29	1305432.82	
341	475575.06	1305409.64	
342	475572.57	1305405.77	
343	475555.09	1305392.12	
344	475637.23	1305298.02	
345	475641.22	1305293.37	
346	475656.95	1305307.20	
316	475676.31	1305322.88	
Участок 8			
347	475707.02	1305620.44	
348	475697.90	1305630.31	
349	475625.52	1305714.91	
350	475590.74	1305682.25	
351	475587.27	1305673.40	
352	475583.76	1305623.04	
353	475602.95	1305601.81	
354	475617.60	1305584.22	
355	475632.66	1305567.33	
347	475707.02	1305620.44	
Участок 9			
356	476026.56	1305088.18	
357	475997.28	1305121.39	
358	476014.51	1305134.99	
359	476030.40	1305148.61	
360	476027.95	1305151.28	
361	476048.30	1305168.66	
362	476065.92	1305146.24	
363	476070.93	1305150.23	
364	476069.13	1305152.73	
365	476102.30	1305181.05	
366	476063.87	1305229.56	
367	476048.00	1305248.48	
368	476029.82	1305238.26	
369	475965.60	1305189.30	
370	475948.46	1305176.75	
371	475854.88	1305104.45	
372	475853.50	1305088.56	

373	475913.78	1305015.57
374	475914.14	1305015.12
375	475934.44	1305032.83
376	475943.84	1305023.41
377	475951.05	1305029.05
378	475951.94	1305031.41
379	475958.30	1305036.46
380	475958.90	1305036.06
356	476026.56	1305088.18

Зона регулирования застройки и хозяйственной деятельности с режимом «А-5»

Номер характерной (поворотной) точки	Координаты МСК-16	
	Х, м (север)	У, м (восток)
Участок 1		
1	473753.56	1305226.17
2	473876.28	1305453.94
3	473876.40	1305454.18
4	473885.96	1305473.94
5	473906.41	1305511.01
6	473926.36	1305501.07
7	473926.88	1305500.78
8	473954.28	1305485.55
9	473966.71	1305519.70
10	473971.70	1305530.49
11	474002.75	1305514.40
12	474004.52	1305513.66
13	474012.98	1305509.47
14	474012.33	1305508.23
15	474027.13	1305500.07
16	474033.22	1305520.08
17	474051.80	1305554.35
18	474061.95	1305573.02
19	474061.74	1305573.84
20	474069.05	1305584.25
21	474067.93	1305584.35
22	474071.70	1305596.63
23	474078.80	1305611.02
24	474084.41	1305632.11
25	474072.14	1305633.70
26	473952.77	1305692.43
27	473943.18	1305675.06
28	473916.23	1305628.07
29	473880.03	1305647.85
30	473906.31	1305693.72

31	473915.71	1305710.66
32	473883.69	1305726.41
33	473853.80	1305742.16
34	473850.04	1305746.17
35	473825.07	1305758.56
36	473821.36	1305760.40
37	473785.12	1305781.18
38	473781.29	1305782.80
39	473776.85	1305787.12
40	473752.22	1305801.42
41	473726.43	1305813.06
42	473720.01	1305815.41
43	473712.30	1305817.27
44	473701.67	1305818.83
45	473698.58	1305824.28
46	473666.03	1305842.48
47	473664.57	1305843.44
48	473648.69	1305843.55
49	473607.30	1305869.38
50	473595.16	1305876.33
51	473582.50	1305883.26
52	473572.72	1305886.82
53	473567.29	1305885.70
54	473556.05	1305892.16
55	473484.80	1305924.75
56	473475.94	1305931.55
57	473454.12	1305946.15
58	473442.69	1305953.09
59	473427.64	1305961.98
60	473425.09	1305963.25
61	473404.96	1305947.13
62	473400.22	1305949.89
63	473399.01	1305947.79
64	473384.81	1305956.22
65	473381.67	1305955.51
66	473376.83	1305947.81
67	473374.73	1305944.04
68	473372.93	1305940.21
69	473370.72	1305936.46
70	473366.59	1305930.04
71	473365.26	1305927.02
72	473364.29	1305923.76
73	473363.77	1305920.68
74	473362.90	1305914.06
75	473362.99	1305910.55
76	473363.15	1305908.43

77	473364.29	1305904.34
78	473365.51	1305901.64
79	473367.36	1305897.79
80	473367.70	1305897.04
81	473368.32	1305895.84
82	473374.02	1305884.71
83	473400.02	1305869.91
84	473401.96	1305872.92
85	473412.15	1305867.41
86	473398.83	1305845.08
87	473405.23	1305845.78
88	473480.45	1305803.30
89	473495.64	1305794.95
90	473552.33	1305762.58
91	473552.15	1305762.25
92	473776.07	1305635.64
93	473734.89	1305563.29
94	473720.19	1305547.57
95	473721.48	1305546.74
96	473722.36	1305547.38
97	473724.49	1305546.95
98	473736.53	1305539.15
99	473737.07	1305537.51
100	473736.77	1305536.93
101	473746.36	1305530.77
102	473596.82	1305264.82
103	473589.06	1305249.94
104	473549.78	1305177.64
105	473475.23	1305036.24
106	473465.20	1305017.16
107	473425.34	1304939.50
108	473424.68	1304938.22
109	473436.03	1304933.10
110	473446.77	1304927.41
111	473449.60	1304926.97
112	473450.66	1304929.21
113	473472.34	1304920.53
114	473471.23	1304915.64
115	473482.80	1304911.37
116	473483.16	1304911.23
117	473505.72	1304903.89
118	473507.54	1304906.43
119	473513.52	1304904.02
120	473532.89	1304901.51
121	473545.70	1304905.00
122	473564.17	1304918.64

123	473599.17	1304950.98
124	473615.09	1304965.73
125	473615.73	1304966.32
1	473753.56	1305226.17
Участок 2		
126	473230.56	1304783.33
127	473227.45	1304797.33
128	473229.96	1304829.09
129	473231.06	1304828.97
130	473231.25	1304832.27
131	473233.35	1304832.28
132	473233.87	1304839.79
133	473233.68	1304848.18
134	473233.58	1304860.29
135	473235.53	1304864.81
136	473235.90	1304871.69
137	473238.23	1304871.68
138	473238.44	1304876.13
139	473238.72	1304882.33
140	473236.74	1304882.67
141	473237.14	1304885.58
142	473236.74	1304885.62
143	473238.30	1304904.49
144	473238.89	1304904.53
145	473240.22	1304934.91
146	473243.88	1304956.27
147	473246.43	1304984.11
148	473243.94	1304990.33
149	473241.55	1305007.38
150	473241.86	1305013.60
151	473218.31	1305019.69
152	473167.58	1305041.59
153	473120.03	1305060.24
154	473119.36	1305070.56
155	473055.88	1305091.56
156	473046.09	1305094.87
157	473043.76	1305073.50
158	473032.36	1304980.85
159	473030.74	1304979.05
160	473024.30	1304937.39
161	473018.37	1304892.36
162	473039.71	1304888.04
163	473039.88	1304884.08
164	473037.53	1304868.63
165	473035.01	1304848.43
166	473035.14	1304845.05

167	473064.60	1304832.50
168	473117.58	1304813.46
126	473230.56	1304783.33
Участок 3		
169	473591.25	1304731.82
170	473613.18	1304774.63
171	473583.81	1304811.52
172	473579.27	1304817.21
173	473583.43	1304825.43
174	473573.87	1304831.51
175	473577.91	1304838.47
176	473546.65	1304862.00
177	473514.28	1304875.53
178	473502.40	1304853.61
179	473499.83	1304848.25
180	473493.31	1304835.82
181	473462.60	1304770.67
182	473497.47	1304758.15
183	473492.80	1304759.18
184	473477.89	1304762.42
185	473458.53	1304757.27
186	473458.75	1304757.23
187	473591.10	1304731.52
169	473591.25	1304731.82
Участок 4		
188	476271.27	1304550.42
189	476298.81	1304596.56
190	476090.67	1304723.88
191	476075.38	1304732.70
192	476006.76	1304774.83
193	475915.30	1304692.49
194	475914.73	1304692.05
195	475915.20	1304664.80
196	475992.35	1304611.54
197	476030.07	1304666.83
198	476040.95	1304652.53
199	476067.43	1304633.18
200	476066.16	1304631.24
201	476072.20	1304627.32
202	476071.60	1304626.48
203	476085.44	1304617.24
204	476086.04	1304618.21
205	476090.80	1304615.52
206	476093.35	1304613.86
207	476122.32	1304594.37
208	476137.52	1304584.08

209	476133.71	1304578.41
210	476153.79	1304565.52
211	476152.80	1304564.15
212	476168.57	1304553.32
213	476171.28	1304557.13
214	476176.57	1304553.51
215	476190.69	1304573.29
216	476189.53	1304573.96
217	476194.48	1304581.87
218	476197.12	1304580.42
219	476196.00	1304578.39
220	476221.78	1304561.06
221	476207.61	1304540.65
222	476223.47	1304530.73
223	476237.08	1304522.22
224	476250.96	1304543.03
225	476255.77	1304548.82
226	476259.46	1304545.82
188	476271.27	1304550.42
Участок 5		
227	474891.13	1305045.30
228	474956.94	1305095.16
229	474938.10	1305122.32
230	474982.45	1305153.25
231	474983.30	1305152.03
232	475000.70	1305165.26
233	475022.79	1305181.97
234	475014.03	1305191.39
235	475016.39	1305193.75
236	475014.98	1305195.19
237	475037.12	1305211.87
238	475019.66	1305235.67
239	475000.81	1305256.04
240	474969.33	1305267.65
241	474907.80	1305215.84
242	474886.91	1305205.78
243	474770.66	1305112.87
244	474751.58	1305099.64
245	474722.77	1305076.90
246	474727.79	1305070.91
247	474718.48	1305063.08
248	474713.42	1305069.35
249	474687.30	1305048.46
250	474678.90	1305041.99
251	474679.51	1305040.99
252	474677.61	1305039.45

253	474676.77	1305040.35
254	474668.06	1305033.64
255	474662.66	1305039.95
256	474658.83	1305038.12
257	474662.29	1305033.89
258	474618.51	1304999.11
259	474616.15	1305000.67
260	474594.26	1304991.34
261	474646.27	1304955.11
262	474653.02	1304952.29
263	474651.18	1304948.50
264	474652.97	1304949.90
265	474656.73	1304947.45
266	474712.59	1304911.01
267	474713.32	1304910.77
268	474731.37	1304926.55
269	474774.06	1304957.55
270	474864.73	1305024.49
227	474891.13	1305045.30
Участок 6		
271	475637.23	1305298.02
272	475555.09	1305392.12
273	475572.57	1305405.77
274	475575.06	1305409.64
275	475591.29	1305432.82
276	475593.60	1305435.62
277	475594.73	1305438.04
278	475600.20	1305445.27
279	475612.65	1305465.71
280	475615.15	1305463.80
281	475618.22	1305467.52
282	475623.78	1305474.25
283	475640.60	1305489.06
284	475641.96	1305490.26
285	475635.67	1305497.52
286	475652.03	1305513.09
287	475646.12	1305519.55
288	475616.82	1305553.26
289	475632.66	1305567.33
290	475617.60	1305584.22
291	475602.95	1305601.81
292	475583.76	1305623.04
293	475564.50	1305608.18
294	475557.97	1305610.80
295	475509.74	1305618.04
296	475437.82	1305564.00

297	475406.07	1305599.16
298	475488.59	1305664.66
299	475488.60	1305691.84
300	475480.74	1305700.30
301	475500.17	1305718.50
302	475545.41	1305712.29
303	475563.42	1305728.31
304	475564.44	1305780.52
305	475554.02	1305788.16
306	475479.46	1305830.49
307	475401.32	1305920.03
308	475421.12	1305936.55
309	475422.25	1305937.44
310	475422.86	1305938.00
311	475486.71	1305862.17
312	475516.22	1305870.94
313	475512.75	1305898.54
314	475514.12	1305920.78
315	475533.63	1306011.22
316	475473.85	1306021.91
317	475487.71	1306107.03
318	475539.32	1306212.96
319	475536.86	1306214.12
320	475539.98	1306220.68
321	475542.51	1306219.50
322	475549.20	1306233.26
323	475539.08	1306238.22
324	475544.06	1306254.24
325	475551.80	1306267.05
326	475559.71	1306286.98
327	475562.45	1306292.74
328	475563.59	1306292.03
329	475579.92	1306319.43
330	475583.68	1306317.26
331	475593.02	1306333.23
332	475596.03	1306331.69
333	475599.05	1306336.97
334	475596.19	1306338.61
335	475599.50	1306344.20
336	475594.43	1306347.00
337	475600.59	1306360.44
338	475604.68	1306367.68
339	475612.30	1306370.94
340	475626.12	1306386.92
341	475629.02	1306385.35
342	475633.74	1306394.65

343	475639.52	1306391.78
344	475643.07	1306397.63
345	475637.16	1306401.04
346	475651.56	1306436.97
347	475700.63	1306415.25
348	475701.11	1306415.04
349	475704.78	1306423.80
350	475709.00	1306433.87
351	475769.79	1306562.11
352	475778.31	1306581.30
353	475788.26	1306576.89
354	475797.69	1306572.64
355	475812.63	1306604.55
356	475826.66	1306634.50
357	475826.82	1306634.88
358	475826.98	1306635.24
359	475836.86	1306659.45
360	475861.47	1306712.34
361	475864.65	1306719.17
362	475931.02	1306863.25
363	475938.46	1306879.33
364	475969.45	1306885.97
365	475977.24	1306855.96
366	475960.43	1306848.75
367	475956.46	1306850.74
368	475944.14	1306824.37
369	475957.14	1306817.68
370	475962.76	1306834.65
371	476049.16	1306851.08
372	476049.15	1306846.65
373	476084.67	1306856.22
374	476093.58	1306877.29
375	476119.79	1306865.63
376	476120.03	1306865.56
377	476127.45	1306862.58
378	476114.12	1306835.20
379	476079.25	1306763.99
380	476089.22	1306758.56
381	476090.92	1306757.87
382	476084.62	1306744.52
383	476083.76	1306744.30
384	476082.07	1306741.02
385	476081.10	1306741.48
386	476050.00	1306678.77
387	476050.79	1306673.27
388	476053.48	1306652.36

389	476062.51	1306653.47
390	476064.15	1306645.45
391	476060.85	1306643.47
392	476061.01	1306642.71
393	476059.15	1306642.57
394	476059.87	1306634.95
395	476063.30	1306613.60
396	476063.69	1306613.35
397	476070.58	1306614.35
398	476073.53	1306593.29
399	476088.53	1306595.67
400	476115.06	1306598.25
401	476115.52	1306597.92
402	476116.17	1306591.97
403	476119.39	1306572.93
404	476162.90	1306581.27
405	476163.30	1306580.06
406	476165.77	1306580.85
407	476176.69	1306582.40
408	476174.76	1306596.71
409	476173.42	1306605.00
410	476173.22	1306606.40
411	476181.38	1306608.27
412	476173.03	1306669.12
413	476225.44	1306676.92
414	476247.47	1306680.23
415	476395.23	1306702.01
416	476416.00	1306704.96
417	476414.18	1306719.58
418	476408.00	1306760.81
419	476517.60	1306776.38
420	476522.32	1306734.31
421	476538.83	1306736.60
422	476535.04	1306758.79
423	476558.51	1306762.72
424	476596.79	1306768.14
425	476625.17	1306771.67
426	476648.89	1306774.80
427	476649.02	1306773.20
428	476661.54	1306774.51
429	476661.59	1306773.71
430	476665.39	1306774.15
431	476662.22	1306797.31
432	476662.39	1306803.01
433	476661.85	1306814.22
434	476658.51	1306874.26

435	476657.22	1306874.10
436	476646.57	1306872.60
437	476640.60	1306909.48
438	476626.40	1306996.96
439	476571.36	1306991.22
440	476562.71	1307043.77
441	476563.47	1307043.85
442	476563.18	1307046.54
443	476562.29	1307046.36
444	476560.39	1307057.83
445	476497.29	1307051.01
446	476478.04	1307043.99
447	476458.20	1307048.41
448	476450.37	1307049.22
449	476452.19	1307036.70
450	476457.89	1306992.30
451	476433.40	1306986.85
452	476433.04	1306986.75
453	476431.40	1306996.79
454	476413.91	1306994.54
455	476409.37	1307007.88
456	476402.96	1307004.96
457	476400.56	1307013.05
458	476396.31	1307011.71
459	476388.63	1307030.94
460	476384.92	1307029.49
461	476378.09	1307046.77
462	476362.78	1307044.85
463	476355.06	1307043.20
464	476314.24	1307148.65
465	476305.82	1307154.72
466	476297.39	1307164.60
467	476289.99	1307182.18
468	476280.35	1307225.42
469	476272.61	1307265.31
470	476233.58	1307339.91
471	476206.66	1307389.15
472	476199.54	1307407.92
473	476187.97	1307468.26
474	476187.91	1307506.42
475	476166.74	1307502.25
476	476149.80	1307606.00
477	476101.49	1307597.07
478	476016.48	1307582.84
479	476020.36	1307556.57
480	476053.23	1307561.02

481	476056.49	1307538.56
482	476022.50	1307532.95
483	476023.83	1307522.70
484	476018.51	1307522.08
485	476025.61	1307470.44
486	476010.85	1307467.58
487	476012.24	1307455.78
488	476014.06	1307456.42
489	476027.11	1307383.98
490	476029.81	1307384.39
491	476032.00	1307371.69
492	476050.70	1307374.06
493	476051.25	1307371.24
494	476061.16	1307367.70
495	476061.23	1307367.37
496	476064.65	1307350.88
497	476056.78	1307349.65
498	476059.32	1307337.99
499	476153.58	1307352.32
500	476154.47	1307347.90
501	476169.60	1307349.96
502	476173.24	1307349.44
503	476197.85	1307325.52
504	476205.80	1307317.76
505	476202.55	1307304.03
506	476057.07	1307282.21
507	475915.18	1307260.49
508	475878.10	1307253.86
509	475848.03	1307248.69
510	475863.48	1307142.27
511	475821.80	1307134.44
512	475824.58	1307115.31
513	475818.65	1307114.43
514	475823.07	1307085.66
515	475801.70	1307077.67
516	475809.59	1307032.55
517	475872.60	1307000.75
518	475880.24	1306993.47
519	475902.03	1306945.88
520	475916.38	1306918.26
521	475927.64	1306899.72
522	475921.28	1306885.44
523	475923.83	1306867.01
524	475923.49	1306866.72
525	475901.52	1306863.17
526	475901.63	1306870.15

527	475849.75	1306877.40
528	475824.00	1306881.23
529	475819.39	1306881.21
530	475796.94	1306886.23
531	475790.19	1306884.55
532	475794.97	1306869.20
533	475796.50	1306868.45
534	475793.98	1306863.50
535	475771.17	1306851.18
536	475756.58	1306822.98
537	475739.30	1306806.52
538	475747.28	1306799.87
539	475745.42	1306797.08
540	475692.88	1306818.82
541	475667.08	1306801.07
542	475655.70	1306798.44
543	475618.87	1306788.63
544	475602.01	1306779.14
545	475590.84	1306777.13
546	475581.00	1306773.55
547	475531.35	1306667.25
548	475539.98	1306662.88
549	475550.43	1306657.60
550	475544.48	1306646.09
551	475485.73	1306530.49
552	475480.09	1306522.70
553	475474.26	1306514.89
554	475363.10	1306445.62
555	475384.95	1306411.30
556	475387.30	1306407.62
557	475391.68	1306400.33
558	475379.32	1306366.19
559	475369.56	1306370.34
560	475365.34	1306363.55
561	475365.85	1306362.99
562	475359.58	1306349.14
563	475355.60	1306349.12
564	475348.60	1306339.27
565	475339.47	1306350.75
566	475336.78	1306349.14
567	475324.79	1306368.50
568	475318.36	1306363.68
569	475321.01	1306359.02
570	475316.63	1306356.07
571	475314.17	1306360.50
572	475264.27	1306326.21

573	475271.27	1306313.43
574	475247.80	1306299.83
575	475218.52	1306294.44
576	475215.93	1306244.40
577	475235.32	1306205.81
578	475277.64	1306164.34
579	475250.47	1306142.49
580	475235.64	1306121.88
581	475328.92	1306010.69
582	475334.29	1305998.35
583	475284.34	1305994.50
584	475292.90	1305985.57
585	475269.91	1305963.38
586	475239.26	1305994.66
587	475225.36	1306009.13
588	475203.44	1306031.07
589	475188.74	1306014.71
590	475162.63	1305985.68
591	475131.22	1306013.71
592	475081.61	1305957.55
593	475067.72	1305938.26
594	475288.19	1305695.44
595	475229.46	1305638.36
596	475218.16	1305649.94
597	475168.13	1305598.66
598	475226.94	1305539.14
599	475234.74	1305534.46
600	475353.53	1305626.02
601	475378.25	1305598.50
602	475379.13	1305567.80
603	475277.20	1305488.29
604	475277.37	1305487.94
605	475293.66	1305452.46
606	475348.81	1305395.57
607	475359.81	1305385.25
608	475370.74	1305371.34
609	475488.14	1305271.72
610	475563.20	1305210.93
611	475586.23	1305246.39
271	475637.23	1305298.02
612	476343.90	1306952.87
613	476344.85	1306949.81
614	476355.26	1306915.97
615	476309.41	1306908.18
616	476307.74	1306907.92

617	476281.24	1306903.14
618	476279.06	1306915.14
619	476267.60	1306914.42
620	476255.18	1306910.96
621	476248.04	1306909.73
622	476245.13	1306908.94
623	476242.86	1306907.15
624	476241.00	1306904.72
625	476239.13	1306902.90
626	476231.35	1306888.90
627	476233.64	1306884.09
628	476223.22	1306877.40
629	476220.51	1306876.02
630	476218.72	1306883.20
631	476219.31	1306890.57
632	476219.84	1306897.00
633	476224.95	1306911.30
634	476312.95	1307000.70
612	476343.90	1306952.87
635	475519.93	1306442.87
636	475531.80	1306456.50
637	475545.72	1306482.32
638	475572.66	1306470.22
639	475583.93	1306467.08
640	475558.89	1306432.83
641	475585.28	1306416.43
642	475568.76	1306388.50
643	475539.88	1306406.01
644	475505.65	1306351.36
645	475496.82	1306356.43
646	475518.01	1306396.29
647	475512.82	1306398.30
648	475516.02	1306404.67
649	475504.12	1306410.66
650	475513.76	1306428.81
635	475519.93	1306442.87
Участок 7		
651	475174.66	1306353.86
652	475134.37	1306435.34
653	475145.46	1306445.20
654	475156.04	1306451.05
655	475251.52	1306486.96
656	475257.56	1306491.23
657	475277.66	1306561.05
658	475199.18	1306595.86

659	475197.06	1306591.62
660	475174.48	1306600.41
661	475161.77	1306606.74
662	475201.61	1306692.81
663	475212.13	1306709.70
664	475243.58	1306750.42
665	475231.89	1306759.05
666	475228.61	1306761.07
667	475239.28	1306775.53
668	475232.74	1306780.04
669	475242.96	1306794.90
670	475252.08	1306805.57
671	475253.36	1306804.74
672	475254.96	1306807.08
673	475254.06	1306807.77
674	475266.43	1306827.02
675	475292.43	1306861.67
676	475271.38	1306876.47
677	475288.18	1306901.33
678	475306.69	1306887.18
679	475312.74	1306883.01
680	475327.74	1306872.65
681	475342.40	1306894.77
682	475354.36	1306912.81
683	475360.08	1306934.80
684	475288.04	1306982.98
685	475261.48	1307012.17
686	475256.91	1307003.10
687	475249.65	1306975.74
688	475224.64	1306926.13
689	475196.10	1306875.60
690	475173.54	1306841.82
691	475150.78	1306811.72
692	475126.34	1306782.99
693	475094.08	1306749.60
694	475061.78	1306720.41
695	474992.98	1306663.80
696	474974.35	1306649.49
697	474964.98	1306643.00
698	474951.18	1306634.20
699	474919.07	1306608.14
700	474904.01	1306596.00
701	474889.66	1306609.80
702	474862.41	1306587.85
703	474877.49	1306574.53
704	474995.77	1306435.10

705	475006.72	1306422.59
706	475039.75	1306383.18
707	475040.67	1306383.99
708	475061.40	1306361.01
709	475060.88	1306360.60
710	475063.12	1306358.02
711	475061.50	1306356.46
712	475068.62	1306347.62
713	475099.79	1306304.89
714	475133.92	1306328.75
651	475174.66	1306353.86
Участок 8		
715	475110.18	1305376.76
716	475076.84	1305420.50
717	475067.63	1305413.62
718	475063.82	1305417.11
719	475066.92	1305418.72
720	475062.51	1305424.63
721	475059.64	1305428.49
722	474998.52	1305381.24
723	474987.88	1305374.01
724	475007.41	1305350.24
725	475008.91	1305346.76
726	475009.85	1305347.26
727	475033.77	1305317.59
715	475110.18	1305376.76
Участок 9		
728	475993.16	1304992.98
729	476064.11	1305045.54
730	476026.56	1305088.18
731	475958.90	1305036.06
732	475958.30	1305036.46
733	475951.94	1305031.41
734	475951.05	1305029.05
735	475943.84	1305023.41
736	475934.44	1305032.83
737	475914.14	1305015.12
738	475913.78	1305015.57
739	475909.29	1305011.50
740	475895.23	1304999.18
741	475937.66	1304948.99
742	475958.16	1304964.66
728	475993.16	1304992.98
Участок 10		
743	475919.84	1304934.89
744	475904.66	1304953.39

745	475900.23	1304949.60
746	475891.99	1304959.06
747	475889.90	1304957.36
748	475866.05	1304981.61
749	475868.40	1304984.03
750	475857.58	1304993.58
751	475855.89	1304991.94
752	475849.14	1304998.80
753	475843.57	1305004.47
754	475841.48	1305006.37
755	475837.20	1305002.58
756	475833.43	1305006.65
757	475840.06	1305012.36
758	475839.09	1305013.57
759	475833.73	1305018.76
760	475827.77	1305012.49
761	475817.32	1305021.29
762	475818.03	1305022.07
763	475802.50	1305035.60
764	475802.19	1305035.28
765	475797.87	1305039.28
766	475787.81	1305040.33
767	475780.52	1305050.70
768	475764.81	1305038.57
769	475900.44	1304919.54
743	475919.84	1304934.89
Участок 11		
770	476080.06	1306291.15
771	476077.64	1306324.80
772	476075.38	1306352.13
773	476067.72	1306443.75
774	476048.54	1306439.84
775	475964.73	1306476.09
776	475949.35	1306437.88
777	475948.13	1306438.41
778	475901.46	1306458.60
779	475878.53	1306403.29
780	475861.80	1306365.00
781	476035.99	1306284.98
782	476057.81	1306286.08
783	476060.63	1306290.49
784	476066.82	1306289.90
770	476080.06	1306291.15
Участок 12		
785	476190.36	1306081.88
786	476204.01	1306113.77

787	476207.89	1306120.83
788	476215.99	1306117.26
789	476216.36	1306117.32
790	476219.77	1306124.17
791	476225.14	1306121.86
792	476225.33	1306122.29
793	476226.88	1306125.81
794	476221.38	1306128.31
795	476220.97	1306129.90
796	476233.78	1306155.58
797	476236.39	1306155.62
798	476241.49	1306172.28
799	476244.90	1306194.36
800	476239.88	1306195.78
801	476241.09	1306198.77
802	476242.00	1306198.77
803	476241.93	1306204.08
804	476234.15	1306207.28
805	476230.72	1306207.05
806	476229.07	1306203.45
807	476221.68	1306202.81
808	476222.38	1306204.97
809	476217.85	1306204.65
810	476216.24	1306220.17
811	476190.26	1306239.45
812	476180.96	1306243.01
813	476162.91	1306242.16
814	476153.91	1306240.57
815	476150.23	1306239.81
816	476149.73	1306240.14
817	476144.51	1306239.13
818	476141.49	1306235.78
819	476135.44	1306230.10
820	476127.65	1306220.43
821	476123.90	1306216.27
822	476124.30	1306215.56
823	476124.75	1306213.01
824	476123.64	1306212.93
825	476118.34	1306213.29
826	476084.41	1306092.20
827	476084.74	1306092.07
828	476165.20	1306059.42
829	476165.39	1306059.54
830	476184.14	1306071.30
831	476188.81	1306079.49
832	476189.27	1306079.29

785	476190.36	1306081.88
Участок 13		
833	476223.82	1306465.90
834	476220.77	1306487.50
835	476218.16	1306503.29
836	476227.59	1306504.69
837	476226.20	1306513.48
838	476225.13	1306518.99
839	476225.01	1306519.64
840	476192.99	1306514.27
841	476190.23	1306513.85
842	476187.52	1306513.46
843	476185.66	1306525.82
844	476186.06	1306525.89
845	476185.52	1306529.39
846	476162.58	1306524.21
847	476135.77	1306520.51
848	476134.63	1306527.46
849	476122.62	1306525.76
850	476124.68	1306514.17
851	476096.43	1306510.41
852	476100.79	1306470.58
853	476102.36	1306459.57
854	476103.61	1306448.62
855	476220.22	1306465.24
833	476223.82	1306465.90
Участок 14		
856	475775.90	1305680.21
857	475752.07	1305708.64
858	475767.04	1305719.79
859	475760.07	1305740.89
860	475759.00	1305744.06
861	475731.55	1305731.11
862	475713.05	1305722.38
863	475699.22	1305719.23
864	475676.81	1305706.05
865	475675.09	1305708.71
866	475664.16	1305701.73
867	475672.57	1305692.03
868	475691.80	1305669.86
869	475710.01	1305648.85
870	475720.31	1305636.63
856	475775.90	1305680.21

Зона регулирования застройки и хозяйственной деятельности с режимом «Б-1»

Номер характерной (поворотной) точки	Координаты МСК-16	
	Х, м (север)	У, м (восток)
Участок 1		
1	476754.03	1303470.25
2	476705.66	1303638.08
3	476716.73	1303641.49
4	476715.56	1303661.07
5	476717.48	1303661.73
6	476720.46	1303662.76
7	476722.57	1303664.03
8	476724.51	1303666.16
9	476724.81	1303666.72
10	476725.44	1303667.87
11	476726.76	1303671.82
12	476727.54	1303679.97
13	476737.79	1303686.44
14	476721.50	1303741.95
15	476711.16	1303747.82
16	476701.21	1303747.44
17	476664.03	1303736.38
18	476657.75	1303757.48
19	476646.43	1303793.68
20	476640.71	1303800.09
21	476640.29	1303800.39
22	476630.77	1303799.90
23	476577.51	1303752.24
24	476568.13	1303748.41
25	476562.64	1303746.89
26	476555.87	1303745.01
27	476551.81	1303743.56
28	476547.99	1303741.55
29	476543.14	1303737.76
30	476539.15	1303733.08
31	476537.54	1303730.45
32	476540.44	1303727.09
33	476629.67	1303421.42
34	476698.32	1303446.83
1	476754.03	1303470.25
Участок 2		
35	476466.17	1303969.31
36	476472.15	1303975.75
37	476434.63	1304109.14
38	476391.47	1304089.33
39	476410.62	1304077.00
40	476388.90	1304038.50

41	476395.19	1304034.50
42	476375.92	1304003.11
43	476366.63	1303987.29
44	476418.39	1303933.16
35	476466.17	1303969.31

Зона регулирования застройки и хозяйственной деятельности с режимом «Б-2»

Номер характерной (поворотной) точки	Координаты МСК-16	
	Х, м (север)	У, м (восток)
Участок 1		
1	476990.07	1304200.62
2	477046.79	1304270.52
3	477012.27	1304298.54
4	477008.91	1304301.27
5	476953.82	1304230.66
6	476955.71	1304229.15
1	476990.07	1304200.62
Участок 2		
7	476729.80	1304154.74
8	476731.08	1304156.62
9	476733.27	1304159.85
10	476736.23	1304165.26
11	476738.85	1304169.89
12	476741.30	1304175.30
13	476743.85	1304181.32
14	476745.66	1304188.60
15	476746.82	1304195.36
16	476747.69	1304201.32
17	476747.87	1304204.30
18	476748.85	1304216.28
19	476748.55	1304221.47
20	476747.54	1304227.80
21	476746.26	1304236.27
22	476743.40	1304245.75
23	476739.25	1304255.95
24	476733.23	1304265.44
25	476726.63	1304274.93
26	476719.03	1304283.42
27	476710.13	1304290.90
28	476703.53	1304296.35
29	476698.36	1304299.67
30	476691.90	1304303.41
31	476682.14	1304307.01
32	476669.57	1304309.75

33	476662.68	1304310.62
34	476651.05	1304312.79
35	476641.00	1304315.38
36	476636.54	1304316.11
37	476616.86	1304317.28
38	476598.35	1304318.78
39	476572.35	1304320.82
40	476557.99	1304321.98
41	476553.53	1304321.56
42	476548.07	1304320.27
43	476540.75	1304318.84
44	476533.63	1304317.41
45	476526.45	1304314.69
46	476518.55	1304311.26
47	476513.51	1304308.38
48	476507.48	1304304.95
49	476495.12	1304294.90
50	476487.06	1304287.16
51	476484.48	1304283.71
52	476478.43	1304273.67
53	476473.68	1304265.06
54	476471.23	1304259.60
55	476469.07	1304251.56
56	476470.63	1304235.47
57	476474.22	1304235.89
58	476474.51	1304228.85
59	476475.35	1304217.50
60	476478.29	1304217.93
61	476478.61	1304211.72
62	476479.11	1304205.50
63	476480.78	1304196.60
64	476483.29	1304189.04
65	476488.99	1304176.60
66	476493.01	1304168.36
67	476503.92	1304155.76
68	476516.00	1304145.17
69	476527.41	1304137.09
70	476540.17	1304130.86
71	476551.41	1304125.98
72	476561.13	1304122.46
73	476561.07	1304122.21
74	476562.17	1304122.15
75	476562.17	1304121.42
76	476564.66	1304121.30
77	476564.66	1304120.81
78	476567.16	1304120.74

79	476567.16	1304120.50
80	476569.10	1304120.32
81	476569.01	1304118.92
82	476573.94	1304118.00
83	476575.28	1304117.69
84	476578.07	1304117.26
85	476582.09	1304116.84
86	476586.29	1304116.28
87	476596.03	1304115.42
88	476601.99	1304115.05
89	476606.13	1304115.04
90	476609.91	1304114.92
91	476613.01	1304115.03
92	476615.99	1304115.15
93	476617.57	1304114.91
94	476622.93	1304115.08
95	476628.04	1304115.39
96	476634.19	1304116.11
97	476634.19	1304117.51
98	476636.32	1304117.26
99	476636.32	1304117.75
100	476638.63	1304117.69
101	476638.64	1304117.99
102	476640.95	1304117.74
103	476640.96	1304118.23
104	476642.30	1304118.04
105	476642.42	1304120.78
106	476646.01	1304121.03
107	476649.48	1304121.20
108	476653.83	1304121.93
109	476656.39	1304122.48
110	476661.44	1304123.75
111	476666.43	1304125.45
112	476671.25	1304127.33
113	476678.07	1304130.42
114	476684.88	1304133.94
115	476692.93	1304138.69
116	476696.27	1304140.69
117	476699.99	1304143.18
118	476703.19	1304145.81
119	476708.79	1304150.81
120	476712.70	1304155.00
121	476715.80	1304158.77
122	476718.72	1304162.79
7	476729.80	1304154.74
Участок 3		

123	476315.82	1304138.87
124	476331.11	1304161.98
125	476401.28	1304276.49
126	476334.24	1304317.85
127	476260.06	1304196.80
128	476202.09	1304235.72
129	476193.12	1304219.96
130	476139.97	1304143.23
131	476264.23	1304057.97
132	476266.80	1304061.99
123	476315.82	1304138.87
Участок 4		
133	476386.98	1304340.77
134	476486.27	1304481.87
135	476379.12	1304547.77
136	476290.63	1304414.50
137	476306.18	1304404.05
138	476300.23	1304396.63
133	476386.98	1304340.77

Зона регулирования застройки и хозяйственной деятельности с режимом «Б-3»

Номер характерной (поворотной) точки	Координаты МСК-16	
	Х, м (север)	У, м (восток)
Участок 1		
1	476149.06	1304269.76
2	476109.16	1304297.35
3	476192.35	1304417.30
4	476112.17	1304472.25
5	476139.52	1304493.86
6	476104.81	1304517.18
7	476096.90	1304517.54
8	476084.73	1304525.41
9	476077.18	1304514.45
10	476073.37	1304509.02
11	476054.09	1304481.67
12	475993.90	1304396.31
13	476003.07	1304389.83
14	475972.31	1304366.51
15	475981.90	1304360.83
16	475957.37	1304325.36
17	475958.91	1304324.17
18	475955.30	1304319.12
19	475953.75	1304320.22

20	475935.26	1304293.40
21	476019.60	1304235.05
22	476092.24	1304185.12
1	476149.06	1304269.76
Участок 2		
23	476268.98	1304421.20
24	476360.65	1304558.73
25	476298.81	1304596.56
26	476271.27	1304550.42
27	476259.46	1304545.82
28	476255.77	1304548.82
29	476250.96	1304543.03
30	476237.08	1304522.22
31	476223.47	1304530.73
32	476198.36	1304494.16
33	476182.40	1304503.41
34	476169.58	1304485.54
23	476268.98	1304421.20
Участок 3		
35	477306.55	1305271.78
36	477353.34	1305383.25
37	477379.04	1305445.77
38	477380.85	1305451.19
39	477381.20	1305452.16
40	477381.54	1305453.13
41	477381.87	1305454.10
42	477382.21	1305455.08
43	477382.52	1305456.06
44	477382.83	1305457.04
45	477383.13	1305458.02
46	477383.42	1305459.01
47	477383.70	1305459.99
48	477383.98	1305460.99
49	477384.24	1305461.97
50	477384.50	1305462.96
51	477384.75	1305463.96
52	477385.00	1305464.96
53	477385.24	1305465.96
54	477385.46	1305466.96
55	477385.68	1305467.97
56	477385.89	1305468.97
57	477386.09	1305469.98
58	477386.28	1305470.99
59	477386.46	1305472.00
60	477386.64	1305473.02
61	477386.81	1305474.03

62	477386.97	1305475.05
63	477387.12	1305476.06
64	477387.26	1305477.08
65	477387.39	1305478.10
66	477387.52	1305479.12
67	477387.63	1305480.14
68	477387.79	1305481.67
69	477387.95	1305483.21
70	477388.09	1305484.74
71	477388.22	1305486.27
72	477388.34	1305487.81
73	477388.45	1305489.35
74	477388.55	1305490.94
75	477388.65	1305492.42
76	477388.73	1305493.96
77	477388.79	1305495.50
78	477388.85	1305497.04
79	477388.89	1305498.57
80	477388.93	1305500.11
81	477388.96	1305501.65
82	477388.98	1305503.19
83	477388.98	1305504.73
84	477388.97	1305506.27
85	477388.96	1305507.81
86	477388.93	1305509.35
87	477388.90	1305510.89
88	477388.85	1305512.43
89	477388.79	1305513.97
90	477388.72	1305515.51
91	477388.64	1305517.05
92	477388.55	1305518.58
93	477388.46	1305520.12
94	477388.34	1305521.66
95	477388.22	1305523.19
96	477388.09	1305524.73
97	477376.51	1305654.18
98	477362.44	1305802.10
99	477360.57	1305816.01
100	477359.05	1305825.61
101	477354.27	1305836.22
102	477350.25	1305843.29
103	477345.77	1305850.77
104	477341.23	1305856.58
105	477337.31	1305860.91
106	477333.96	1305864.20
107	477330.06	1305867.88

108	477322.36	1305873.29
109	477316.04	1305877.08
110	477310.38	1305879.90
111	477304.54	1305882.31
112	477297.53	1305884.59
113	477288.33	1305883.73
114	477297.78	1305795.00
115	477257.82	1305790.52
116	477205.32	1305695.42
117	477223.47	1305524.56
118	477171.38	1305518.38
119	477177.70	1305468.24
120	477180.20	1305450.00
121	477179.57	1305442.75
122	477179.09	1305437.21
123	477180.90	1305421.12
124	477185.01	1305394.49
125	477189.03	1305363.46
126	477190.83	1305341.99
127	477190.98	1305338.22
128	477191.04	1305336.69
129	477243.25	1305342.27
130	477250.97	1305269.68
131	477281.63	1305259.23
132	477298.85	1305253.74
35	477306.55	1305271.78

Зона регулирования застройки и хозяйственной деятельности с режимом «Б-4»

Номер характерной (поворотной) точки	Координаты МСК-16	
	Х, м (север)	У, м (восток)
Участок 1		
30	477141.58	1305514.90
31	477171.38	1305518.38
32	477223.47	1305524.56
33	477205.32	1305695.42
34	477257.82	1305790.52
35	477251.31	1305789.79
36	477181.68	1305782.00
37	477151.14	1305778.58
38	477151.45	1305772.09
39	477138.04	1305692.23
40	477158.34	1305679.41
41	477162.02	1305679.47

42	477162.15	1305649.40
43	477160.77	1305639.56
44	477145.93	1305631.37
45	477151.19	1305566.51
46	477148.17	1305560.83
47	477136.02	1305559.31
30	477141.58	1305514.90
Участок 2		
1	475915.18	1307260.49
2	475906.83	1307314.77
3	476059.32	1307337.99
4	476056.78	1307349.65
5	476064.65	1307350.88
6	476061.23	1307367.37
7	476061.16	1307367.70
8	476051.25	1307371.24
9	476050.70	1307374.06
10	476032.00	1307371.69
11	476029.81	1307384.39
12	476027.11	1307383.98
13	476014.06	1307456.42
14	476012.24	1307455.78
15	476010.85	1307467.58
16	476025.61	1307470.44
17	476018.51	1307522.08
18	476023.83	1307522.70
19	476022.50	1307532.95
20	476056.49	1307538.56
21	476053.23	1307561.02
22	476020.36	1307556.57
23	475831.53	1307527.68
24	475803.52	1307523.20
25	475834.20	1307319.08
26	475837.28	1307303.58
27	475844.43	1307256.81
28	475848.03	1307248.69
29	475878.10	1307253.86
1	475915.18	1307260.49
Участок 3		
48	477134.06	1305846.26
49	477157.14	1305849.39
50	477187.56	1305853.54
51	477174.05	1305960.18
52	477121.59	1305953.60
48	477134.06	1305846.26

Зона регулирования застройки и хозяйственной деятельности с
режимом «Б-5»

Номер характерной (поворотной) точки	Координаты МСК-16	
	Х, м (север)	У, м (восток)
Участок 1		
1	475590.84	1306777.13
2	475602.01	1306779.14
3	475618.87	1306788.63
4	475655.70	1306798.44
5	475667.08	1306801.07
6	475692.88	1306818.82
7	475681.11	1306819.85
8	475628.64	1306867.31
9	475557.85	1306839.78
10	475564.98	1306809.95
11	475576.75	1306796.67
12	475586.02	1306785.41
13	475589.54	1306781.12
1	475590.84	1306777.13
Участок 2		
14	477308.67	1307200.35
15	477249.18	1307223.92
16	477216.19	1307234.95
17	477212.78	1307236.48
18	477209.78	1307237.81
19	477209.29	1307236.90
20	477196.69	1307242.26
21	477197.04	1307243.16
22	477161.91	1307257.99
23	477162.73	1307259.88
24	477145.73	1307265.62
25	477138.63	1307268.23
26	477135.54	1307269.88
27	477130.97	1307272.58
28	477119.40	1307230.23
29	477118.62	1307228.36
30	477117.08	1307221.37
31	477116.42	1307203.33
32	477096.10	1307158.75
33	477094.23	1307155.62
34	477094.63	1307155.47
35	477062.46	1307084.12
36	477057.61	1307072.72
37	477059.36	1307071.95
38	477030.18	1307024.45

39	477016.57	1307003.91
40	477024.34	1306999.13
41	477027.16	1306997.02
42	477026.83	1306995.96
43	477064.21	1306979.77
44	477087.76	1306970.09
45	477106.84	1306956.62
46	477142.54	1306943.29
47	477154.14	1306936.46
14	477308.67	1307200.35
Участок 3		
48	477078.14	1305796.87
49	477067.60	1305801.74
50	477064.96	1305819.93
51	477034.99	1305813.40
52	477031.01	1305806.47
53	477034.76	1305790.67
54	477035.81	1305764.97
55	477031.00	1305759.13
56	477035.64	1305754.19
57	477034.99	1305726.86
58	477051.17	1305703.93
59	477039.83	1305685.21
60	477033.93	1305675.21
61	477024.01	1305659.14
62	477030.14	1305655.51
63	477021.16	1305638.68
64	477033.00	1305632.19
65	477041.13	1305627.93
66	477032.58	1305612.85
67	477027.57	1305604.65
68	477032.35	1305601.92
69	477032.27	1305591.88
70	477077.25	1305564.32
71	477085.08	1305506.42
72	477094.63	1305509.11
73	477141.58	1305514.90
74	477136.02	1305559.31
75	477148.17	1305560.83
76	477151.19	1305566.51
77	477145.93	1305631.37
78	477160.77	1305639.56
79	477162.15	1305649.40
80	477162.02	1305679.47
81	477158.34	1305679.41
82	477138.04	1305692.23

83	477151.45	1305772.09
84	477151.14	1305778.58
85	477094.86	1305798.75
48	477078.14	1305796.87

Зона регулирования застройки и хозяйственной деятельности с
режимом «Б-б»

Номер характерной (поворотной) точки	Координаты МСК-16	
	Х, м (север)	У, м (восток)
Участок 1		
1	475848.03	1307248.69
2	475757.02	1307236.05
3	475780.38	1307085.78
4	475789.80	1307028.39
5	475776.69	1307028.21
6	475740.53	1307029.30
7	475701.47	1307032.70
8	475688.25	1307030.73
9	475682.79	1306987.55
10	475628.64	1306867.31
11	475681.11	1306819.85
12	475692.88	1306818.82
13	475745.42	1306797.08
14	475747.28	1306799.87
15	475739.30	1306806.52
16	475756.58	1306822.98
17	475771.17	1306851.18
18	475793.98	1306863.50
19	475796.50	1306868.45
20	475794.97	1306869.20
21	475790.19	1306884.55
22	475796.94	1306886.23
23	475819.39	1306881.21
24	475824.00	1306881.23
25	475849.75	1306877.40
26	475901.63	1306870.15
27	475901.52	1306863.17
28	475923.49	1306866.72
29	475923.83	1306867.01
30	475921.28	1306885.44
31	475927.64	1306899.72
32	475916.38	1306918.26
33	475902.03	1306945.88
34	475880.24	1306993.47
35	475872.60	1307000.75

36	475809.59	1307032.55
37	475801.70	1307077.67
38	475823.07	1307085.66
39	475818.65	1307114.43
40	475824.58	1307115.31
41	475821.80	1307134.44
42	475863.48	1307142.27
1	475848.03	1307248.69
Фрагмент 2		
43	476847.90	1305376.53
44	476866.17	1305380.06
45	476978.78	1305472.24
46	477066.01	1305501.06
47	477085.08	1305506.42
48	477077.25	1305564.32
49	477032.27	1305591.88
50	477032.35	1305601.92
51	477027.57	1305604.65
52	477032.58	1305612.85
53	477041.13	1305627.93
54	477033.00	1305632.19
55	477021.16	1305638.68
56	477030.14	1305655.51
57	477024.01	1305659.14
58	477033.93	1305675.21
59	477039.83	1305685.21
60	477051.17	1305703.93
61	477034.99	1305726.86
62	477035.64	1305754.19
63	477031.00	1305759.13
64	477035.81	1305764.97
65	477034.76	1305790.67
66	477031.01	1305806.47
67	477034.99	1305813.40
68	477064.96	1305819.93
69	477054.99	1305899.43
70	476919.56	1305871.10
71	476857.61	1305852.82
72	476865.63	1305794.06
73	476851.08	1305769.89
74	476852.03	1305746.92
75	476841.08	1305728.82
76	476835.10	1305716.79
77	476853.66	1305705.71
78	476854.10	1305686.92
79	476863.54	1305681.42

80	476856.97	1305669.75
81	476851.18	1305657.76
82	476857.87	1305654.00
83	476855.01	1305648.15
84	476858.72	1305645.84
85	476855.37	1305639.76
86	476866.37	1305633.35
87	476867.13	1305634.57
88	476868.55	1305634.48
89	476870.39	1305633.28
90	476889.97	1305666.04
91	476917.05	1305650.28
92	476860.49	1305556.09
93	476859.87	1305538.48
94	476838.94	1305535.42
95	476817.09	1305530.91
96	476834.99	1305474.48
43	476847.90	1305376.53

Зона регулирования застройки и хозяйственной деятельности с режимом «Б-7»

Номер характерной (поворотной) точки	Координаты МСК-16	
	Х, м (север)	У, м (восток)
Участок 1		
1	477047.09	1305958.15
2	477035.90	1306039.17
3	477033.59	1306059.86
4	476963.83	1306059.95
5	476939.83	1306063.47
6	476908.46	1306100.96
7	476890.51	1306198.92
8	476869.16	1306195.19
9	476846.79	1306191.29
10	476851.12	1306169.73
11	476855.86	1306143.35
12	476861.02	1306110.01
13	476861.56	1306106.56
14	476852.15	1306104.77
15	476855.00	1306079.45
16	476841.21	1306077.81
17	476841.88	1306059.78
18	476837.05	1306058.76
19	476842.45	1306038.20
20	476861.51	1305964.16

1	477047.09	1305958.15
---	-----------	------------

Зона регулирования застройки и хозяйственной деятельности с режимом «Б-8»

Номер характерной (поворотной) точки	Координаты МСК-16	
	Х, м (север)	У, м (восток)
Участок 1		
1	476915.15	1306202.78
2	476930.50	1306205.20
3	476949.93	1306205.08
4	477172.89	1306239.35
5	477156.32	1306418.05
6	477154.59	1306436.77
7	477151.51	1306484.87
8	477154.85	1306528.34
9	477186.54	1306639.72
10	477225.71	1306765.98
11	477269.15	1306893.54
12	477271.62	1306897.96
13	477276.67	1306905.89
14	477395.47	1307112.82
15	477426.20	1307166.56
16	477443.18	1307194.80
17	477459.44	1307185.80
18	477464.15	1307193.98
19	477448.19	1307203.14
20	477540.07	1307355.74
21	477483.09	1307406.73
22	477435.86	1307422.53
23	477427.87	1307403.85
24	477308.67	1307200.35
25	477154.14	1306936.46
26	477142.54	1306943.29
27	477106.84	1306956.62
28	477087.76	1306970.09
29	477064.21	1306979.77
30	477026.83	1306995.96
31	477027.16	1306997.02
32	477024.34	1306999.13
33	477016.57	1307003.91
34	477004.15	1306991.26
35	476984.10	1306974.68
36	476939.90	1306914.13
37	476932.08	1306880.92

38	476920.19	1306882.51
39	476909.16	1306833.61
40	476832.54	1306836.02
41	476832.24	1306836.04
42	476822.95	1306837.41
43	476815.59	1306836.22
44	476816.45	1306814.45
45	476816.89	1306802.52
46	476817.27	1306792.27
47	476817.39	1306788.34
48	476819.60	1306713.12
49	476831.94	1306716.07
50	476840.34	1306716.36
51	476848.47	1306709.42
52	476862.13	1306696.61
53	476863.61	1306687.35
54	476821.30	1306680.10
55	476809.28	1306685.40
56	476778.26	1306685.63
57	476788.30	1306627.61
58	476838.15	1306633.17
59	476858.71	1306621.04
60	476879.17	1306529.62
61	476857.26	1306525.44
62	476848.46	1306531.80
63	476784.03	1306523.84
64	476769.41	1306520.15
65	476774.66	1306476.04
66	476807.35	1306450.10
67	476813.43	1306414.20
68	476859.95	1306421.69
69	476870.76	1306356.95
70	476878.21	1306310.92
71	476885.45	1306267.64
72	476899.00	1306253.94
73	476901.08	1306233.33
74	476909.91	1306234.58
75	476912.09	1306220.81
1	476915.15	1306202.78
Фрагмент 2		
76	476651.65	1306051.63
77	476651.41	1306051.52
78	476670.62	1305931.80
79	476678.06	1305926.49
80	476832.96	1305951.82
81	476840.46	1305963.48

82	476861.51	1305964.16
83	476842.45	1306038.20
84	476837.05	1306058.76
85	476841.88	1306059.78
86	476841.21	1306077.81
87	476855.00	1306079.45
88	476852.15	1306104.77
89	476861.56	1306106.56
90	476861.02	1306110.01
91	476855.86	1306143.35
92	476851.12	1306169.73
93	476846.79	1306191.29
94	476837.73	1306189.76
95	476633.74	1306152.63
76	476651.65	1306051.63
Фрагмент 3		
96	476715.46	1305509.84
97	476735.41	1305514.02
98	476759.97	1305519.14
99	476817.09	1305530.91
100	476838.94	1305535.42
101	476859.87	1305538.48
102	476860.49	1305556.09
103	476917.05	1305650.28
104	476889.97	1305666.04
105	476870.39	1305633.28
106	476868.55	1305634.48
107	476867.13	1305634.57
108	476866.37	1305633.35
109	476855.37	1305639.76
110	476858.72	1305645.84
111	476855.01	1305648.15
112	476857.87	1305654.00
113	476851.18	1305657.76
114	476856.97	1305669.75
115	476863.54	1305681.42
116	476854.10	1305686.92
117	476853.66	1305705.71
118	476835.10	1305716.79
119	476841.08	1305728.82
120	476852.03	1305746.92
121	476851.08	1305769.89
122	476865.63	1305794.06
123	476857.61	1305852.82
124	476748.77	1305837.45
125	476732.67	1305835.20

126	476705.07	1305831.33
127	476695.26	1305818.74
128	476675.37	1305811.00
129	476682.31	1305761.86
130	476692.28	1305688.54
131	476692.83	1305688.62
132	476695.58	1305668.46
133	476699.69	1305633.20
134	476700.07	1305630.18
135	476712.84	1305529.04
96	476715.46	1305509.84

Зона регулирования застройки и хозяйственной деятельности с режимом «Б-9»

Номер характерной (поворотной) точки	Координаты МСК-16	
	Х, м (север)	У, м (восток)
Участок 1		
1	476601.62	1306381.97
2	476779.05	1306413.18
3	476779.84	1306408.78
4	476813.43	1306414.20
5	476807.35	1306450.10
6	476774.66	1306476.04
7	476769.41	1306520.15
8	476784.03	1306523.84
9	476848.46	1306531.80
10	476857.26	1306525.44
11	476879.17	1306529.62
12	476858.71	1306621.04
13	476838.15	1306633.17
14	476788.30	1306627.61
15	476778.26	1306685.63
16	476809.28	1306685.40
17	476821.30	1306680.10
18	476863.61	1306687.35
19	476862.13	1306696.61
20	476848.47	1306709.42
21	476840.34	1306716.36
22	476831.94	1306716.07
23	476819.60	1306713.12
24	476817.39	1306788.34
25	476817.27	1306792.27
26	476665.39	1306774.15
27	476661.59	1306773.71
28	476661.54	1306774.51

29	476649.02	1306773.20
30	476648.89	1306774.80
31	476625.17	1306771.67
32	476596.79	1306768.14
33	476558.51	1306762.72
34	476535.04	1306758.79
35	476538.83	1306736.60
36	476558.65	1306625.79
37	476558.77	1306625.16
38	476561.00	1306612.46
39	476562.05	1306601.47
40	476609.15	1306609.53
41	476626.05	1306509.56
42	476580.49	1306501.23
1	476601.62	1306381.97

Зона регулирования застройки и хозяйственной деятельности с режимом «Б-10»

Номер характерной (поворотной) точки	Координаты МСК-16	
	Х, м (север)	У, м (восток)
Участок 1		
1	476662.22	1306797.31
2	476665.39	1306774.15
3	476817.27	1306792.27
4	476816.89	1306802.52
5	476816.45	1306814.45
6	476815.59	1306836.22
7	476822.95	1306837.41
8	476832.24	1306836.04
9	476833.34	1306932.30
10	476729.09	1306951.64
11	476729.63	1306917.14
12	476703.61	1306914.34
13	476703.01	1306881.55
14	476658.51	1306874.26
15	476661.85	1306814.22
16	476662.39	1306803.01
1	476662.22	1306797.31

Зона регулирования застройки и хозяйственной деятельности с режимом «Б-11»

Номер характерной (поворотной) точки	Координаты МСК-16	
	Х, м (север)	У, м (восток)
Участок 1		

1	477662.21	1307114.38
2	477672.67	1307119.97
3	477683.91	1307126.23
4	477690.18	1307134.22
5	477692.80	1307137.55
6	477694.92	1307141.86
7	477696.50	1307146.80
8	477697.33	1307151.47
9	477697.54	1307154.16
10	477697.66	1307156.50
11	477697.73	1307158.38
12	477697.75	1307159.22
13	477697.76	1307160.58
14	477697.76	1307161.52
15	477697.75	1307162.14
16	477697.72	1307164.09
17	477697.65	1307165.69
18	477697.63	1307166.55
19	477697.61	1307166.86
20	477697.59	1307167.21
21	477697.51	1307168.33
22	477697.46	1307169.18
23	477697.24	1307171.66
24	477696.59	1307176.36
25	477695.88	1307181.11
26	477695.56	1307183.08
27	477695.47	1307183.67
28	477695.14	1307185.79
29	477694.36	1307190.49
30	477693.68	1307194.40
31	477692.69	1307199.77
32	477691.70	1307204.85
33	477690.89	1307208.84
34	477690.00	1307213.06
35	477688.95	1307217.82
36	477687.81	1307222.83
37	477686.41	1307228.60
38	477685.35	1307232.88
39	477684.28	1307236.97
40	477683.07	1307241.51
41	477681.83	1307245.98
42	477680.35	1307251.14
43	477679.21	1307254.96
44	477677.84	1307259.49
45	477676.28	1307264.41
46	477675.07	1307268.13

47	477674.02	1307271.30
48	477673.20	1307273.70
49	477672.41	1307276.03
50	477671.57	1307278.45
51	477670.39	1307281.76
52	477670.10	1307282.57
53	477669.84	1307283.28
54	477668.51	1307286.94
55	477667.27	1307290.24
56	477666.73	1307291.65
57	477665.25	1307295.52
58	477663.42	1307300.14
59	477661.06	1307305.91
60	477656.29	1307317.01
61	477650.95	1307329.07
62	477646.68	1307338.46
63	477641.90	1307348.74
64	477635.72	1307361.59
65	477629.64	1307373.85
66	477624.03	1307384.80
67	477619.19	1307394.13
68	477616.87	1307398.50
69	477615.21	1307401.59
70	477610.25	1307410.73
71	477607.11	1307416.40
72	477598.54	1307431.53
73	477591.52	1307443.52
74	477579.01	1307464.06
75	477575.62	1307469.72
76	477572.76	1307474.64
77	477557.43	1307388.32
78	477540.07	1307355.74
79	477448.19	1307203.14
80	477464.15	1307193.98
81	477459.44	1307185.80
82	477443.18	1307194.80
83	477426.20	1307166.56
84	477395.47	1307112.82
85	477276.67	1306905.89
86	477282.86	1306914.64
87	477289.03	1306922.45
88	477295.51	1306929.91
89	477302.25	1306937.01
90	477310.80	1306945.21
91	477320.74	1306953.92
92	477333.55	1306964.03

93	477344.61	1306972.00
94	477354.29	1306978.49
95	477366.21	1306985.92
96	477379.42	1306993.64
97	477394.13	1307001.67
98	477414.81	1307012.01
99	477432.88	1307020.38
100	477459.18	1307031.60
101	477488.13	1307042.97
102	477543.26	1307063.27
103	477565.77	1307071.80
104	477586.70	1307080.38
105	477605.46	1307088.60
106	477626.52	1307097.84
107	477633.02	1307100.58
108	477653.20	1307109.50
1	477662.21	1307114.38

Зона регулирования застройки и хозяйственной деятельности с режимом «Б-12»

Номер характерной (поворотной) точки	Координаты МСК-16	
	Х, м (север)	У, м (восток)
Участок 1		
1	472978.87	1304836.40
2	472914.48	1304883.84
3	472873.54	1304886.24
4	472860.45	1304908.67
5	472797.25	1304909.69
6	472798.66	1304919.27
7	472802.88	1304919.74
8	472802.45	1304948.08
9	472795.17	1304977.89
10	472785.91	1304977.53
11	472773.22	1304999.61
12	472752.02	1305044.19
13	472753.78	1305057.93
14	472745.03	1305059.15
15	472737.19	1305075.60
16	472727.08	1305015.27
17	472725.91	1304997.21
18	472713.69	1304939.11
19	472645.75	1304944.40
20	472644.93	1304898.61
21	472357.73	1304915.25
22	472314.75	1304662.91

23	472266.54	1304662.36
24	472262.11	1304638.70
25	472256.40	1304447.41
26	472263.19	1304437.20
27	472418.91	1304454.23
28	472470.69	1304468.18
29	472590.94	1304482.64
30	472748.18	1304451.84
31	472775.02	1304443.66
32	472802.95	1304438.55
33	472944.92	1304414.37
34	472978.44	1304562.34
35	472982.43	1304581.12
36	473003.67	1304684.43
37	473022.60	1304761.95
38	473025.51	1304811.05
1	472978.87	1304836.40
Фрагмент 2		
39	477308.67	1307200.35
40	477427.87	1307403.85
41	477435.86	1307422.53
42	477421.99	1307427.17
43	477421.61	1307425.95
44	477318.24	1307473.62
45	477336.12	1307392.06
46	477301.60	1307411.45
47	477269.30	1307345.64
48	477245.59	1307358.28
49	477229.26	1307331.85
50	477241.70	1307326.68
51	477231.93	1307298.88
52	477229.63	1307281.41
53	477225.35	1307283.13
54	477223.12	1307276.36
55	477225.54	1307268.06
56	477209.78	1307237.81
57	477212.78	1307236.48
58	477216.19	1307234.95
59	477249.18	1307223.92
39	477308.67	1307200.35

Зона регулирования застройки и хозяйственной деятельности с режимом «Б-13»

Номер характерной (поворотной)	Координаты МСК-16	
	Х, м (север)	У, м (восток)

ТОЧКИ		
Участок 1		
1	476187.91	1307506.42
2	476187.97	1307468.26
3	476199.54	1307407.92
4	476206.66	1307389.15
5	476233.58	1307339.91
6	476272.61	1307265.31
7	476280.35	1307225.42
8	476289.99	1307182.18
9	476297.39	1307164.60
10	476305.82	1307154.72
11	476314.24	1307148.65
12	476355.06	1307043.20
13	476362.78	1307044.85
14	476378.09	1307046.77
15	476397.08	1307050.63
16	476397.15	1307050.22
17	476407.51	1307053.04
18	476406.79	1307073.09
19	476405.93	1307079.24
20	476416.11	1307085.83
21	476458.06	1307088.22
22	476465.47	1307098.73
23	476471.34	1307118.98
24	476482.64	1307118.96
25	476489.35	1307130.65
26	476521.13	1307133.09
27	476526.87	1307135.43
28	476529.47	1307137.50
29	476533.12	1307137.85
30	476536.93	1307142.79
31	476544.78	1307147.93
32	476550.96	1307148.33
33	476550.86	1307151.38
34	476551.54	1307151.81
35	476587.80	1307118.19
36	476615.01	1307120.35
37	476608.89	1307171.09
38	476651.53	1307173.93
39	476648.73	1307198.29
40	476647.39	1307198.08
41	476647.38	1307199.04
42	476647.76	1307202.20
43	476651.10	1307217.69
44	476612.44	1307343.60

45	476612.25	1307348.17
46	476610.95	1307348.11
47	476607.29	1307360.97
48	476618.78	1307381.02
49	476569.05	1307427.58
50	476566.24	1307447.14
51	476553.30	1307447.59
52	476545.64	1307496.74
53	476535.57	1307495.70
54	476534.24	1307503.51
55	476486.00	1307495.02
56	476484.06	1307505.81
57	476474.55	1307551.32
58	476429.63	1307547.42
59	476428.83	1307557.05
60	476426.33	1307556.68
61	476422.83	1307559.46
62	476283.94	1307539.99
63	476284.52	1307532.79
64	476274.64	1307530.53
65	476275.39	1307525.44
66	476195.61	1307508.09
1	476187.91	1307506.42

Зона регулирования застройки и хозяйственной деятельности с режимом «Б-14»

Номер характерной (поворотной) точки	Координаты МСК-16	
	Х, м (север)	У, м (восток)
Участок 1		
1	476563.23	1307561.49
2	476566.96	1307580.90
3	476561.62	1307582.25
4	476562.29	1307585.93
5	476494.70	1307599.67
6	476511.27	1307608.75
7	476531.21	1307609.93
8	476539.46	1307682.59
9	476557.07	1307679.24
10	476557.95	1307683.72
11	476539.78	1307687.05
12	476544.27	1307728.71
13	476192.04	1307784.88
14	476191.41	1307784.98
15	476215.55	1307622.39
16	476272.40	1307640.06

17	476283.21	1307558.76
18	476283.94	1307539.99
19	476422.83	1307559.46
20	476463.31	1307582.35
1	476563.23	1307561.49

Зона регулирования застройки и хозяйственной деятельности с режимом «Б-15»

Номер характерной (поворотной) точки	Координаты МСК-16	
	Х, м (север)	У, м (восток)
Участок 1		
1	476195.61	1307508.09
2	476183.97	1307584.70
3	476180.88	1307605.01
4	476195.30	1307612.64
5	476215.55	1307622.39
6	476191.41	1307784.98
7	476163.43	1307789.41
8	476151.95	1307791.02
9	476151.05	1307793.36
10	476137.35	1307829.31
11	476139.44	1307897.09
12	476162.08	1308029.19
13	476139.81	1308160.06
14	476150.58	1308213.39
15	476127.98	1308217.76
16	476131.02	1308233.04
17	476127.89	1308254.97
18	476131.81	1308254.19
19	476133.77	1308264.34
20	476126.69	1308265.79
21	476127.09	1308267.94
22	476126.22	1308268.12
23	476115.80	1308344.34
24	476116.55	1308344.81
25	476130.79	1308342.18
26	476121.43	1308351.12
27	476111.44	1308367.11
28	476107.18	1308392.23
29	476004.58	1308334.07
30	475931.42	1308286.88
31	475890.43	1308264.24
32	475834.65	1308232.80
33	475793.12	1308205.96

34	475798.38	1308186.54
35	475815.21	1308127.20
36	475828.98	1308102.58
37	475836.83	1308055.84
38	475838.16	1308043.52
39	475829.47	1308037.79
40	475838.31	1308001.14
41	475854.88	1307920.61
42	475856.23	1307888.96
43	475871.13	1307891.34
44	475874.46	1307887.64
45	475877.04	1307872.46
46	475879.99	1307868.94
47	475902.93	1307870.57
48	475913.72	1307802.13
49	475947.83	1307806.86
50	475969.69	1307667.88
51	475979.81	1307600.67
52	476012.45	1307604.97
53	476016.48	1307582.84
54	476101.49	1307597.07
55	476149.80	1307606.00
56	476166.74	1307502.25
57	476187.91	1307506.42
1	476195.61	1307508.09
58	476096.31	1307905.12
59	476088.27	1307903.94
60	476060.52	1308119.85
61	476135.55	1308120.02
58	476096.31	1307905.12

Зона регулирования застройки и хозяйственной деятельности с режимом «Б-16»

Номер характерной (поворотной) точки	Координаты МСК-16	
	Х, м (север)	У, м (восток)
Участок 1		
1	476606.97	1308245.85
2	476628.80	1308279.44
3	476635.66	1308289.27
4	476628.96	1308293.39
5	476633.49	1308300.68
6	476620.58	1308308.30
7	476619.67	1308310.40
8	476614.19	1308313.61

9	476619.93	1308326.54
10	476615.25	1308328.67
11	476615.79	1308329.89
12	476611.46	1308331.89
13	476613.52	1308336.49
14	476610.38	1308337.67
15	476625.77	1308366.99
16	476573.91	1308397.86
17	476563.75	1308400.88
18	476561.76	1308398.30
19	476554.16	1308403.58
20	476552.13	1308442.55
21	476552.08	1308443.41
22	476502.35	1308450.55
23	476437.32	1308454.84
24	476380.57	1308456.26
25	476332.65	1308453.67
26	476256.98	1308447.05
27	476197.42	1308423.30
28	476197.35	1308422.24
29	476123.50	1308401.21
30	476107.18	1308392.23
31	476111.44	1308367.11
32	476121.43	1308351.12
33	476130.79	1308342.18
34	476116.55	1308344.81
35	476115.80	1308344.34
36	476126.22	1308268.12
37	476127.09	1308267.94
38	476126.69	1308265.79
39	476133.77	1308264.34
40	476131.81	1308254.19
41	476127.89	1308254.97
42	476131.02	1308233.04
43	476127.98	1308217.76
44	476150.58	1308213.39
45	476139.81	1308160.06
46	476162.08	1308029.19
47	476198.92	1308244.19
48	476199.20	1308245.27
49	476213.71	1308300.15
50	476226.11	1308367.89
51	476232.48	1308361.35
52	476234.97	1308360.97
53	476272.95	1308355.12
54	476273.81	1308359.03

55	476285.90	1308409.73
56	476293.49	1308408.55
57	476298.89	1308407.71
58	476299.47	1308410.44
59	476338.87	1308399.92
60	476381.68	1308383.65
61	476383.19	1308383.08
62	476427.33	1308367.37
63	476460.52	1308354.98
64	476491.58	1308341.05
65	476511.69	1308331.18
66	476530.04	1308303.89
67	476542.67	1308296.37
68	476578.12	1308270.95
69	476602.95	1308253.90
70	476600.75	1308250.44
1	476606.97	1308245.85

Зона регулирования застройки и хозяйственной деятельности с режимом «Б-17»

Номер характерной (поворотной) точки	Координаты МСК-16	
	Х, м (север)	У, м (восток)
Участок 1		
1	476760.77	1308174.77
2	476729.82	1308193.57
3	476754.35	1308230.28
4	476758.21	1308233.40
5	476771.35	1308253.76
6	476767.94	1308350.93
7	476626.15	1308366.77
8	476625.77	1308366.99
9	476610.38	1308337.67
10	476613.52	1308336.49
11	476611.46	1308331.89
12	476615.79	1308329.89
13	476615.25	1308328.67
14	476619.93	1308326.54
15	476614.19	1308313.61
16	476619.67	1308310.40
17	476620.58	1308308.30
18	476633.49	1308300.68
19	476628.96	1308293.39
20	476635.66	1308289.27
21	476628.80	1308279.44
22	476680.33	1308245.31

23	476707.69	1308186.53
24	476735.09	1308180.62
25	476746.64	1308173.82
1	476760.77	1308174.77

Зона регулирования застройки и хозяйственной деятельности с режимом «Б-18»

Номер характерной (поворотной) точки	Координаты МСК-16	
	Х, м (север)	У, м (восток)
Участок 1		
1	476948.66	1308293.25
2	476973.81	1308339.12
3	476979.28	1308404.18
4	476829.99	1308408.25
5	476552.13	1308442.55
6	476554.16	1308403.58
7	476561.76	1308398.30
8	476563.75	1308400.88
9	476573.91	1308397.86
10	476625.77	1308366.99
11	476626.15	1308366.77
12	476767.94	1308350.93
13	476771.35	1308253.76
14	476758.21	1308233.40
15	476754.35	1308230.28
16	476729.82	1308193.57
17	476760.77	1308174.77
18	476775.72	1308175.52
19	476775.98	1308169.68
20	476877.14	1308288.99
21	476798.13	1308347.90
22	476891.58	1308337.23
1	476948.66	1308293.25

Зона регулирования застройки и хозяйственной деятельности с режимом «Б-19»

Номер характерной (поворотной) точки	Координаты МСК-16	
	Х, м (север)	У, м (восток)
Участок 1		
1	475024.32	1304510.13
2	475068.45	1304545.46
3	475046.40	1304579.90
4	475034.02	1304569.23
5	475030.45	1304573.31

6	475025.47	1304568.92
7	475006.04	1304591.41
8	474996.33	1304590.93
9	474996.46	1304588.43
10	474988.88	1304587.92
11	474988.29	1304596.70
12	474995.87	1304603.06
13	474985.55	1304615.10
14	474999.16	1304626.64
15	474976.62	1304653.23
16	474953.19	1304662.89
17	474925.94	1304682.88
18	474935.29	1304695.71
19	474933.48	1304697.21
20	474932.02	1304698.35
21	474927.68	1304701.86
22	474918.04	1304707.69
23	474911.93	1304711.33
24	474895.26	1304721.51
25	474897.71	1304725.52
26	474890.47	1304730.28
27	474890.20	1304730.28
28	474887.25	1304725.32
29	474862.72	1304739.72
30	474861.05	1304737.30
31	474848.87	1304744.12
32	474844.19	1304746.52
33	474833.85	1304754.87
34	474791.70	1304774.99
35	474776.98	1304750.69
36	474768.49	1304735.77
37	474764.20	1304740.11
38	474753.80	1304746.99
39	474755.53	1304749.83
40	474736.45	1304763.77
41	474725.53	1304749.37
42	474714.91	1304749.05
43	474708.05	1304739.82
44	474690.27	1304753.71
45	474662.61	1304756.80
46	474655.37	1304762.00
47	474624.28	1304787.10
48	474619.32	1304781.64
49	474605.02	1304770.04
50	474558.39	1304733.15
51	474504.41	1304766.81

52	474482.85	1304780.77
53	474464.26	1304771.28
54	474455.89	1304758.62
55	474441.16	1304729.98
56	474420.87	1304740.08
57	474407.35	1304751.61
58	474406.77	1304754.79
59	474428.83	1304772.76
60	474346.08	1304778.36
61	474335.73	1304792.14
62	474323.14	1304782.72
63	474315.20	1304792.28
64	474300.92	1304781.66
65	474024.52	1304801.83
66	474022.88	1304799.01
67	474020.93	1304795.63
68	474002.91	1304802.49
69	474000.71	1304803.33
70	473794.90	1304818.24
71	473794.85	1304818.02
72	473794.72	1304817.48
73	473794.30	1304815.73
74	473780.03	1304819.32
75	473590.84	1304833.03
76	473583.81	1304811.52
77	473613.18	1304774.63
78	473591.25	1304731.82
79	473619.07	1304730.70
80	473738.83	1304700.03
81	473741.19	1304707.07
82	473854.67	1304681.59
83	473887.02	1304774.12
84	473941.20	1304755.79
85	473909.80	1304669.88
86	474105.44	1304602.78
87	474204.66	1304562.43
88	474305.42	1304560.30
89	474400.41	1304527.78
90	474414.85	1304538.72
91	474432.72	1304549.18
92	474403.61	1304584.86
93	474521.33	1304555.75
94	474586.18	1304554.39
95	474639.79	1304525.09
96	474667.82	1304519.59
97	474673.12	1304540.52

98	474699.80	1304533.81
99	474706.61	1304539.69
100	474782.37	1304520.90
101	474819.97	1304552.37
102	474852.08	1304548.79
103	474878.36	1304568.99
104	474895.37	1304550.44
105	474928.52	1304514.84
106	474913.37	1304500.95
107	474923.09	1304490.23
108	474919.42	1304486.68
109	474927.43	1304477.94
110	474918.50	1304469.97
111	474938.65	1304444.61
112	474944.94	1304445.85
1	475024.32	1304510.13
Фрагмент 2		
113	474058.49	1304565.50
114	474067.07	1304571.92
115	474053.05	1304577.86
116	473853.32	1304653.68
117	473783.43	1304671.80
118	473688.90	1304687.75
119	473605.52	1304697.83
120	473552.08	1304700.21
121	473531.94	1304700.40
122	473526.30	1304661.42
123	473503.77	1304551.01
124	473621.34	1304528.13
125	473628.40	1304575.37
126	473662.84	1304574.93
127	473674.38	1304610.18
128	473690.43	1304606.60
129	473687.79	1304593.25
130	473685.03	1304577.14
131	473686.55	1304574.82
132	473708.61	1304570.54
133	473711.99	1304574.41
134	473754.57	1304566.63
135	473755.78	1304569.79
136	473775.45	1304569.48
137	473775.75	1304572.16
138	473790.92	1304569.24
139	473821.83	1304568.83
140	473831.02	1304561.68
141	473839.18	1304559.40

142	473849.53	1304569.91
143	473865.73	1304585.57
144	473852.98	1304597.66
145	473860.23	1304603.37
146	473862.07	1304608.57
147	473977.33	1304567.22
148	474004.99	1304557.79
149	474019.98	1304538.06
113	474058.49	1304565.50

Зона регулирования застройки и хозяйственной деятельности с режимом «Б-20»

Номер характерной (поворотной) точки	Координаты МСК-16	
	Х, м (север)	У, м (восток)
Участок 1		
1	473545.04	1305399.81
2	473559.58	1305425.02
3	473562.76	1305423.23
4	473591.17	1305473.93
5	473589.82	1305476.49
6	473585.75	1305480.34
7	473600.78	1305513.72
8	473608.40	1305527.05
9	473596.47	1305533.37
10	473577.53	1305547.29
11	473580.91	1305553.31
12	473547.86	1305573.21
13	473560.20	1305597.19
14	473501.90	1305632.39
15	473523.14	1305666.73
16	473517.38	1305698.64
17	473552.15	1305762.25
18	473552.33	1305762.58
19	473495.64	1305794.95
20	473480.45	1305803.30
21	473405.23	1305845.78
22	473398.83	1305845.08
23	473395.85	1305844.75
24	473377.48	1305853.05
25	473365.06	1305853.84
26	473363.93	1305851.87
27	473230.54	1305603.17
28	473220.62	1305584.64
29	473219.55	1305585.21
30	473181.55	1305515.80

31	473189.61	1305511.12
32	473178.70	1305491.26
33	473175.66	1305492.71
34	473170.41	1305495.50
35	473144.27	1305447.72
36	473127.25	1305412.45
37	473151.52	1305398.71
38	473319.91	1305304.69
39	473340.61	1305338.93
40	473389.51	1305421.70
41	473483.77	1305374.73
42	473491.76	1305387.24
43	473506.05	1305389.64
44	473518.65	1305395.30
45	473519.85	1305391.84
1	473545.04	1305399.81
Фрагмент 2		
46	474315.20	1304792.28
47	474293.27	1304821.68
48	474282.97	1304814.02
49	474254.50	1304854.90
50	474305.85	1304889.89
51	474314.07	1304885.03
52	474366.89	1304922.67
53	474379.34	1304938.57
54	474395.92	1304961.57
55	474403.29	1304973.37
56	474378.37	1304990.93
57	474376.05	1304987.08
58	474396.35	1304973.47
59	474372.50	1304941.68
60	474368.50	1304941.09
61	474352.83	1304952.69
62	474338.62	1304963.09
63	474325.05	1304973.30
64	474319.84	1304977.67
65	474318.53	1304974.21
66	474237.70	1305030.53
67	474240.82	1305038.53
68	474230.33	1305042.74
69	474238.95	1305060.83
70	474229.37	1305065.01
71	474231.36	1305069.44
72	474225.26	1305072.13
73	474222.85	1305066.65
74	474219.85	1305068.04

75	474215.64	1305058.95
76	474218.44	1305057.25
77	474217.34	1305054.75
78	474223.34	1305051.93
79	474208.99	1305011.65
80	474204.49	1305013.27
81	474202.29	1305007.17
82	474200.39	1305007.77
83	474197.78	1305000.37
84	474190.17	1305003.18
85	474190.56	1305004.68
86	474183.59	1305005.99
87	474183.28	1305004.29
88	474141.50	1305016.33
89	474136.07	1304994.63
90	474051.09	1305018.13
91	474048.27	1305018.90
92	474027.35	1304971.86
93	474025.88	1304967.17
94	474024.14	1304959.76
95	474023.19	1304953.45
96	474023.32	1304946.13
97	474000.72	1304943.79
98	474001.36	1304936.49
99	474002.56	1304930.48
100	474004.13	1304924.52
101	474006.49	1304919.08
102	474009.14	1304913.73
103	474012.23	1304908.31
104	474015.72	1304903.87
105	474019.82	1304898.97
106	474024.11	1304894.76
107	474028.96	1304891.16
108	474034.52	1304888.09
109	474061.11	1304873.47
110	474024.52	1304801.83
111	474300.92	1304781.66
46	474315.20	1304792.28

Зона регулирования застройки и хозяйственной деятельности с режимом «Б-21»

Номер характерной (поворотной) точки	Координаты МСК-16	
	Х, м (север)	У, м (восток)
Участок 1		
1	474776.98	1304750.69

2	474791.70	1304774.99
3	474798.18	1304783.59
4	474758.67	1304806.83
5	474753.20	1304808.98
6	474746.93	1304813.46
7	474740.72	1304815.30
8	474735.90	1304819.54
9	474747.17	1304833.40
10	474740.14	1304839.28
11	474747.94	1304850.49
12	474734.45	1304858.90
13	474741.45	1304871.01
14	474751.28	1304885.87
15	474713.32	1304910.77
16	474712.59	1304911.01
17	474656.73	1304947.45
18	474652.97	1304949.90
19	474651.18	1304948.50
20	474653.02	1304952.29
21	474646.27	1304955.11
22	474594.26	1304991.34
23	474582.99	1304998.68
24	474507.06	1305048.33
25	474487.53	1305020.75
26	474492.69	1305017.48
27	474487.51	1305008.81
28	474510.68	1304991.89
29	474478.35	1304966.88
30	474472.86	1304970.27
31	474464.09	1304963.14
32	474360.89	1305029.55
33	474286.38	1305076.79
34	474279.32	1305080.03
35	474280.02	1305082.63
36	474204.26	1305117.83
37	474208.24	1305127.27
38	474134.59	1305159.94
39	474125.12	1305139.20
40	474106.70	1305147.43
41	474051.09	1305018.13
42	474136.07	1304994.63
43	474141.50	1305016.33
44	474183.28	1305004.29
45	474183.59	1305005.99
46	474190.56	1305004.68
47	474190.17	1305003.18

48	474197.78	1305000.37
49	474200.39	1305007.77
50	474202.29	1305007.17
51	474204.49	1305013.27
52	474208.99	1305011.65
53	474223.34	1305051.93
54	474217.34	1305054.75
55	474218.44	1305057.25
56	474215.64	1305058.95
57	474219.85	1305068.04
58	474222.85	1305066.65
59	474225.26	1305072.13
60	474231.36	1305069.44
61	474229.37	1305065.01
62	474238.95	1305060.83
63	474230.33	1305042.74
64	474240.82	1305038.53
65	474237.70	1305030.53
66	474318.53	1304974.21
67	474319.84	1304977.67
68	474325.05	1304973.30
69	474338.62	1304963.09
70	474352.83	1304952.69
71	474368.50	1304941.09
72	474372.50	1304941.68
73	474396.35	1304973.47
74	474376.05	1304987.08
75	474378.37	1304990.93
76	474403.29	1304973.37
77	474395.92	1304961.57
78	474379.34	1304938.57
79	474366.89	1304922.67
80	474314.07	1304885.03
81	474305.85	1304889.89
82	474254.50	1304854.90
83	474282.97	1304814.02
84	474293.27	1304821.68
85	474315.20	1304792.28
86	474323.14	1304782.72
87	474335.73	1304792.14
88	474346.08	1304778.36
89	474428.83	1304772.76
90	474406.77	1304754.79
91	474407.35	1304751.61
92	474420.87	1304740.08
93	474441.16	1304729.98

94	474455.89	1304758.62
95	474464.26	1304771.28
96	474482.85	1304780.77
97	474504.41	1304766.81
98	474558.39	1304733.15
99	474605.02	1304770.04
100	474619.32	1304781.64
101	474624.28	1304787.10
102	474655.37	1304762.00
103	474662.61	1304756.80
104	474690.27	1304753.71
105	474708.05	1304739.82
106	474714.91	1304749.05
107	474725.53	1304749.37
108	474736.45	1304763.77
109	474755.53	1304749.83
110	474753.80	1304746.99
111	474764.20	1304740.11
112	474768.49	1304735.77
1	474776.98	1304750.69
Фрагмент 2		
113	476145.92	1305662.38
114	476175.21	1305684.03
115	476151.30	1305717.16
116	476145.50	1305725.70
117	476135.51	1305718.91
118	476132.52	1305722.63
119	476129.07	1305720.01
120	476131.52	1305715.82
121	476114.89	1305703.59
122	476090.42	1305686.62
123	476083.29	1305696.37
124	476067.91	1305685.06
125	476096.89	1305645.01
126	476104.52	1305650.53
127	476112.73	1305639.00
113	476145.92	1305662.38
Фрагмент 3		
128	476039.32	1305425.48
129	476039.07	1305426.07
130	476048.32	1305433.09
131	476030.25	1305459.02
132	476000.89	1305437.36
133	476019.31	1305411.35
134	476029.41	1305418.63
135	476029.83	1305418.21

128	476039.32	1305425.48
-----	-----------	------------

Зона регулирования застройки и хозяйственной деятельности с режимом «Б-22»

Номер характерной (поворотной) точки	Координаты МСК-16	
	Х, м (север)	У, м (восток)
Участок 1		
1	474024.52	1304801.83
2	474061.11	1304873.47
3	474034.52	1304888.09
4	474028.96	1304891.16
5	474024.11	1304894.76
6	474019.82	1304898.97
7	474015.72	1304903.87
8	474012.23	1304908.31
9	474009.14	1304913.73
10	474006.49	1304919.08
11	474004.13	1304924.52
12	474002.56	1304930.48
13	474001.36	1304936.49
14	474000.72	1304943.79
15	474023.32	1304946.13
16	474023.19	1304953.45
17	474024.14	1304959.76
18	474025.88	1304967.17
19	474027.35	1304971.86
20	474048.27	1305018.90
21	474051.09	1305018.13
22	474106.70	1305147.43
23	474105.65	1305147.90
24	474109.36	1305156.25
25	474081.93	1305168.55
26	474069.18	1305140.58
27	474032.70	1305158.89
28	474016.96	1305128.43
29	474016.56	1305127.58
30	474012.66	1305121.36
31	474011.52	1305113.82
32	473993.72	1305124.40
33	473989.89	1305118.01
34	473971.52	1305129.52
35	473958.59	1305139.12
36	473952.47	1305143.82
37	473925.84	1305160.60
38	473923.00	1305162.39

39	473916.91	1305166.23
40	473917.56	1305166.99
41	473901.15	1305177.35
42	473889.24	1305156.10
43	473874.15	1305164.11
44	473875.15	1305166.25
45	473813.97	1305199.80
46	473811.23	1305194.93
47	473805.90	1305197.57
48	473802.04	1305199.52
49	473798.59	1305193.07
50	473797.66	1305193.55
51	473792.51	1305196.60
52	473796.06	1305203.40
53	473763.13	1305220.74
54	473753.56	1305226.17
55	473615.73	1304966.32
56	473615.09	1304965.73
57	473599.17	1304950.98
58	473564.17	1304918.64
59	473545.70	1304905.00
60	473532.89	1304901.51
61	473514.28	1304875.53
62	473546.65	1304862.00
63	473577.91	1304838.47
64	473573.87	1304831.51
65	473583.43	1304825.43
66	473579.27	1304817.21
67	473583.81	1304811.52
68	473590.84	1304833.03
69	473780.03	1304819.32
70	473794.30	1304815.73
71	473794.72	1304817.48
72	473794.85	1304818.02
73	473794.90	1304818.24
74	474000.71	1304803.33
75	474002.91	1304802.49
76	474020.93	1304795.63
77	474022.88	1304799.01
1	474024.52	1304801.83

Зона регулирования застройки и хозяйственной деятельности с режимом «Б-23»

Номер характерной (поворотной) точки	Координаты МСК-16	
	Х, м (север)	У, м (восток)

Участок 1		
1	474069.18	1305140.58
2	474081.93	1305168.55
3	474077.46	1305171.11
4	474076.15	1305168.17
5	474064.46	1305173.43
6	474049.17	1305192.27
7	474042.66	1305209.30
8	474021.86	1305265.28
9	474025.70	1305271.09
10	474017.95	1305276.04
11	474020.25	1305279.53
12	474017.88	1305281.08
13	474032.00	1305304.46
14	474053.84	1305339.10
15	474053.45	1305339.35
16	473894.82	1305440.87
17	473876.40	1305454.18
18	473876.28	1305453.94
19	473753.56	1305226.17
20	473763.13	1305220.74
21	473796.06	1305203.40
22	473792.51	1305196.60
23	473797.66	1305193.55
24	473798.59	1305193.07
25	473802.04	1305199.52
26	473805.90	1305197.57
27	473811.23	1305194.93
28	473813.97	1305199.80
29	473875.15	1305166.25
30	473874.15	1305164.11
31	473889.24	1305156.10
32	473901.15	1305177.35
33	473917.56	1305166.99
34	473916.91	1305166.23
35	473923.00	1305162.39
36	473925.84	1305160.60
37	473952.47	1305143.82
38	473958.59	1305139.12
39	473971.52	1305129.52
40	473989.89	1305118.01
41	473993.72	1305124.40
42	474011.52	1305113.82
43	474012.66	1305121.36
44	474016.56	1305127.58
45	474016.96	1305128.43

46	474032.70	1305158.89
1	474069.18	1305140.58

Зона регулирования застройки и хозяйственной деятельности с режимом «Б-24»

Номер характерной (поворотной) точки	Координаты МСК-16	
	Х, м (север)	У, м (восток)
Участок 1		
1	473503.77	1304551.01
2	473526.30	1304661.42
3	473531.94	1304700.40
4	473484.34	1304702.09
5	473334.29	1304730.13
6	473252.91	1304744.71
7	473204.53	1304753.90
8	473118.43	1304773.98
9	473051.42	1304797.99
10	473025.51	1304811.05
11	473022.60	1304761.95
12	473003.67	1304684.43
13	472982.43	1304581.12
14	473120.66	1304578.38
15	473127.31	1304581.49
16	473134.16	1304579.65
17	473149.80	1304630.91
18	473194.86	1304618.18
19	473210.83	1304595.00
20	473233.99	1304594.98
21	473296.06	1304576.49
22	473372.22	1304575.30
23	473390.36	1304570.19
24	473410.70	1304569.15
25	473487.37	1304554.21
26	473486.33	1304548.38
27	473496.77	1304546.14
28	473498.13	1304552.15
1	473503.77	1304551.01

Зона регулирования застройки и хозяйственной деятельности с режимом «Б-25»

Номер характерной (поворотной) точки	Координаты МСК-16	
	Х, м (север)	У, м (восток)
Участок 1		
1	473275.07	1305009.75

2	473282.87	1305069.70
3	473294.41	1305097.73
4	473301.71	1305114.46
5	473306.52	1305127.79
6	473303.72	1305128.84
7	473282.85	1305158.19
8	473287.53	1305192.31
9	473289.40	1305199.67
10	473308.85	1305191.09
11	473310.76	1305195.39
12	473314.60	1305193.88
13	473337.16	1305222.09
14	473343.55	1305227.31
15	473354.33	1305248.45
16	473358.61	1305252.27
17	473362.02	1305250.60
18	473363.40	1305250.69
19	473376.06	1305273.37
20	473319.91	1305304.69
21	473151.52	1305398.71
22	473093.97	1305296.53
23	473074.68	1305262.56
24	473023.47	1305171.49
25	473017.25	1305153.85
26	473016.30	1305148.28
27	473009.30	1305107.30
28	473046.09	1305094.87
29	473055.88	1305091.56
30	473119.36	1305070.56
31	473120.03	1305060.24
32	473167.58	1305041.59
33	473218.31	1305019.69
34	473241.86	1305013.60
35	473245.77	1305012.58
36	473250.28	1305009.25
37	473252.24	1305009.41
38	473260.04	1305009.30
39	473265.21	1305009.23
1	473275.07	1305009.75

Зона регулирования застройки и хозяйственной деятельности с режимом «Б-26»

Номер характерной (поворотной) точки	Координаты МСК-16	
	Х, м (север)	У, м (восток)
Участок 1		

1	472914.48	1304883.84
2	472852.36	1304939.63
3	472784.66	1305060.88
4	472758.41	1305119.35
5	472744.88	1305157.29
6	472728.33	1305185.99
7	472695.20	1305225.47
8	472656.15	1305261.42
9	472656.16	1305262.97
10	472654.25	1305263.17
11	472571.05	1305339.76
12	472571.85	1305346.06
13	472452.94	1305453.23
14	472446.92	1305428.39
15	472457.25	1305427.94
16	472433.03	1305326.23
17	472400.27	1305192.99
18	472357.73	1304915.25
19	472644.93	1304898.61
20	472645.75	1304944.40
21	472713.69	1304939.11
22	472725.91	1304997.21
23	472727.08	1305015.27
24	472737.19	1305075.60
25	472745.03	1305059.15
26	472753.78	1305057.93
27	472752.02	1305044.19
28	472773.22	1304999.61
29	472785.91	1304977.53
30	472795.17	1304977.89
31	472802.45	1304948.08
32	472802.88	1304919.74
33	472798.66	1304919.27
34	472797.25	1304909.69
35	472860.45	1304908.67
36	472873.54	1304886.24
1	472914.48	1304883.84
Фрагмент 2		
37	473035.14	1304845.05
38	473035.01	1304848.43
39	473037.53	1304868.63
40	473039.88	1304884.08
41	473039.71	1304888.04
42	473018.37	1304892.36
43	473024.30	1304937.39
44	473030.74	1304979.05

45	473032.36	1304980.85
46	473043.76	1305073.50
47	473046.09	1305094.87
48	473009.30	1305107.30
49	473016.30	1305148.28
50	473017.25	1305153.85
51	473023.47	1305171.49
52	473074.68	1305262.56
53	473093.97	1305296.53
54	473053.63	1305302.45
55	473040.28	1305275.17
56	472979.20	1305303.16
57	472936.99	1305297.63
58	472890.73	1305320.62
59	472895.95	1305328.78
60	472790.98	1305345.90
61	472778.75	1305322.30
62	472765.09	1305317.65
63	472760.15	1305335.03
64	472766.47	1305349.90
65	472755.40	1305351.35
66	472761.63	1305307.86
67	472764.70	1305248.70
68	472781.93	1305156.85
69	472801.32	1305108.50
70	472822.24	1305064.80
71	472861.34	1305002.88
72	472879.63	1305018.20
73	472910.76	1304977.59
74	472970.75	1304919.98
75	472961.27	1304901.25
76	472965.40	1304900.51
77	472970.39	1304896.59
78	472966.36	1304891.30
79	472990.88	1304873.71
80	473001.76	1304866.00
81	473031.30	1304846.76
37	473035.14	1304845.05

Зона регулирования застройки и хозяйственной деятельности с режимом «Б-27»

Номер характерной (поворотной) точки	Координаты МСК-16	
	Х, м (север)	У, м (восток)
Участок 1		
1	473151.52	1305398.71

2	473127.25	1305412.45
3	473144.27	1305447.72
4	473170.41	1305495.50
5	473175.66	1305492.71
6	473178.70	1305491.26
7	473189.61	1305511.12
8	473181.55	1305515.80
9	473219.55	1305585.21
10	473220.62	1305584.64
11	473230.54	1305603.17
12	473363.93	1305851.87
13	473329.21	1305853.53
14	473285.41	1305855.53
15	473181.02	1305860.39
16	473084.55	1305680.08
17	473018.18	1305715.06
18	473006.53	1305721.52
19	472926.36	1305740.19
20	472892.11	1305760.00
21	472888.35	1305749.04
22	472873.93	1305717.98
23	472867.15	1305718.90
24	472851.48	1305664.62
25	472828.97	1305612.61
26	472819.64	1305600.02
27	472781.19	1305510.22
28	472759.76	1305440.67
29	472749.85	1305396.86
30	472755.40	1305351.35
31	472766.47	1305349.90
32	472760.15	1305335.03
33	472765.09	1305317.65
34	472778.75	1305322.30
35	472790.98	1305345.90
36	472895.95	1305328.78
37	472890.73	1305320.62
38	472936.99	1305297.63
39	472979.20	1305303.16
40	473040.28	1305275.17
41	473053.63	1305302.45
42	473093.97	1305296.53
1	473151.52	1305398.71
Фрагмент 2		
43	472738.99	1305203.92
44	472726.81	1305280.67
45	472729.87	1305354.49

46	472729.58	1305397.97
47	472735.07	1305397.67
48	472755.98	1305496.60
49	472837.29	1305706.82
50	472841.28	1305721.22
51	472813.65	1305725.05
52	472621.67	1305751.45
53	472605.57	1305726.02
54	472460.19	1305466.18
55	472473.97	1305445.71
56	472542.70	1305383.95
57	472638.96	1305299.58
58	472706.95	1305237.48
59	472714.03	1305228.38
60	472714.36	1305227.95
61	472722.73	1305228.60
62	472733.86	1305211.68
43	472738.99	1305203.92

Зона регулирования застройки и хозяйственной деятельности с режимом «Б-28»

Номер характерной (поворотной) точки	Координаты МСК-16	
	Х, м (север)	У, м (восток)
Участок 1		
1	477235.27	1304755.49
2	477240.04	1304761.57
3	477219.19	1304990.17
4	477208.96	1304989.33
5	477193.77	1304987.92
6	477189.92	1304988.64
7	477185.01	1304989.52
8	477181.38	1304990.35
9	477174.66	1304983.52
10	477170.67	1304965.72
11	477167.72	1304960.65
12	477161.06	1304957.20
13	477143.71	1304955.25
14	477141.30	1304949.12
15	477137.37	1304940.12
16	477136.58	1304938.32
17	477131.53	1304926.80
18	477129.40	1304921.82
19	477127.25	1304916.53
20	477122.34	1304900.49
21	477124.56	1304876.60

22	477126.38	1304856.99
23	477080.08	1304775.71
24	477090.96	1304773.11
25	477099.13	1304768.55
26	477119.65	1304767.41
27	477165.16	1304773.40
28	477169.73	1304775.28
29	477181.66	1304774.04
30	477190.28	1304774.50
31	477196.95	1304761.98
32	477199.17	1304759.92
33	477202.21	1304756.57
34	477204.06	1304754.17
35	477206.02	1304751.19
36	477207.42	1304750.46
37	477213.27	1304749.37
38	477221.67	1304749.01
39	477228.33	1304750.92
1	477235.27	1304755.49

Зона регулирования застройки и хозяйственной деятельности с режимом «Б-29»

Номер характерной (поворотной) точки	Координаты МСК-16	
	Х, м (север)	У, м (восток)
Участок 1		
1	476375.92	1304003.11
2	476395.19	1304034.50
3	476388.90	1304038.50
4	476410.62	1304077.00
5	476391.47	1304089.33
6	476362.72	1304083.30
7	476326.79	1304020.13
8	476366.63	1303987.29
1	476375.92	1304003.11
Фрагмент 2		
9	476531.45	1303892.73
10	476500.87	1303892.75
11	476486.71	1303912.75
12	476476.28	1303935.56
13	476466.17	1303969.31
14	476418.39	1303933.16
15	476439.37	1303907.93
16	476455.65	1303885.93
17	476462.40	1303879.33
18	476478.03	1303871.63

19	476490.37	1303870.80
20	476503.25	1303875.72
9	476531.45	1303892.73
Фрагмент 3		
21	475638.48	1305883.51
22	475650.66	1305949.11
23	475618.63	1305950.61
24	475618.84	1305920.39
21	475638.48	1305883.51

Зона регулирования застройки и хозяйственной деятельности с режимом «Б-30»

Номер характерной (поворотной) точки	Координаты МСК-16	
	Х, м (север)	У, м (восток)
Участок 1		
1	478788.55	1305275.13
2	478789.38	1305492.32
3	478788.89	1305721.39
4	478766.69	1305721.04
5	478738.15	1305720.17
6	478694.25	1305682.78
7	478693.15	1305447.12
8	478692.62	1305301.34
9	478709.70	1305287.87
10	478724.94	1305275.13
1	478788.55	1305275.13
Фрагмент 2		
11	478208.92	1306283.70
12	478223.28	1306355.35
13	478208.38	1306358.93
14	478183.19	1306365.81
15	478161.60	1306372.52
16	478115.22	1306389.72
17	478092.54	1306399.57
18	478059.78	1306415.59
19	478033.94	1306429.80
20	477995.57	1306453.77
21	477958.71	1306480.34
22	477915.22	1306516.99
23	477884.65	1306546.82
24	477854.90	1306579.85
25	477830.89	1306610.00
26	477802.47	1306650.89
27	477785.22	1306679.26
28	477775.03	1306697.65

29	477761.99	1306723.31
30	477731.23	1306787.20
31	477714.92	1306821.07
32	477712.47	1306827.13
33	477710.87	1306833.45
34	477710.23	1306838.67
35	477710.31	1306846.47
36	477711.88	1306855.02
37	477713.56	1306859.91
38	477715.45	1306864.04
39	477718.26	1306868.80
40	477720.85	1306872.30
41	477724.55	1306876.34
42	477728.62	1306879.90
43	477724.31	1306893.79
44	477717.28	1306887.36
45	477711.03	1306880.98
46	477704.82	1306873.89
47	477697.58	1306864.38
48	477693.15	1306857.76
49	477689.05	1306850.93
50	477684.78	1306842.84
51	477680.33	1306833.03
52	477676.19	1306821.82
53	477671.97	1306806.45
54	477670.00	1306795.84
55	477668.87	1306786.79
56	477668.25	1306776.78
57	477668.22	1306766.89
58	477669.02	1306754.97
59	477671.44	1306739.23
60	477674.71	1306726.15
61	477679.39	1306712.53
62	477699.80	1306669.87
63	477714.56	1306642.98
64	477730.00	1306617.29
65	477757.87	1306576.14
66	477780.30	1306546.81
67	477801.02	1306522.17
68	477826.19	1306494.90
69	477852.42	1306469.17
70	477889.98	1306436.34
71	477917.32	1306415.05
72	477952.83	1306390.25
73	477992.42	1306366.01
74	478027.86	1306347.01

75	478052.97	1306335.00
76	478091.16	1306318.85
77	478127.59	1306305.71
78	478156.80	1306296.68
79	478190.31	1306287.86
11	478208.92	1306283.70

Зона регулирования застройки и хозяйственной деятельности с режимом «Б-31»

Номер характерной (поворотной) точки	Координаты МСК-16	
	Х, м (север)	У, м (восток)
Участок 1		
1	477189.52	1306059.09
2	477172.89	1306239.35
3	476949.93	1306205.08
4	476951.86	1306182.93
5	476952.69	1306173.50
6	476952.86	1306172.18
7	476952.95	1306171.24
8	476953.03	1306169.85
9	476953.05	1306167.96
10	476953.01	1306167.28
11	476952.94	1306166.07
12	476952.81	1306164.81
13	476952.64	1306163.57
14	476952.45	1306162.52
15	476951.39	1306157.04
16	476951.28	1306155.85
17	476951.18	1306154.79
18	476951.10	1306152.14
19	476951.15	1306150.51
20	476951.17	1306149.88
21	476951.26	1306148.84
22	476951.50	1306146.76
23	476951.62	1306145.86
24	476952.36	1306142.42
25	476952.65	1306141.44
26	476953.41	1306139.08
27	476953.94	1306137.69
28	476954.80	1306135.72
29	476955.04	1306135.21
30	476956.37	1306132.74
31	476967.65	1306118.26
32	476990.81	1306088.54
33	477042.04	1306059.84

34	477123.54	1306043.48
35	477171.91	1306046.63
1	477189.52	1306059.09

Зона регулирования застройки и хозяйственной деятельности с режимом «Б-32»

Номер характерной (поворотной) точки	Координаты МСК-16	
	Х, м (север)	У, м (восток)
Участок 1		
1	478463.77	1304607.03
2	478565.28	1304724.69
3	478491.18	1304787.00
4	478492.78	1304790.91
5	478495.56	1304798.36
6	478497.58	1304804.54
7	478498.83	1304808.80
8	478499.75	1304812.16
9	478501.44	1304819.14
10	478502.68	1304825.35
11	478503.99	1304833.51
12	478504.62	1304838.59
13	478505.11	1304844.04
14	478505.64	1304854.90
15	478505.56	1304865.28
16	478505.03	1304873.71
17	478503.88	1304884.74
18	478502.57	1304892.49
19	478500.73	1304900.99
20	478499.04	1304907.58
21	478496.77	1304915.05
22	478493.96	1304923.01
23	478491.68	1304928.58
24	478489.48	1304933.74
25	478486.29	1304940.47
26	478484.20	1304944.12
27	478482.52	1304946.55
28	478480.25	1304949.36
29	478477.22	1304952.28
30	478474.85	1304954.30
31	478471.72	1304956.58
32	478468.94	1304958.37
33	478466.11	1304959.76
34	478463.44	1304960.87
35	478460.77	1304961.76
36	478458.23	1304962.43

37	478455.25	1304963.02
38	478452.59	1304963.34
39	478447.91	1304963.54
40	478444.90	1304963.35
41	478441.92	1304962.95
42	478438.77	1304962.31
43	478435.31	1304961.30
44	478432.05	1304960.04
45	478429.10	1304958.64
46	478427.49	1304957.74
47	478425.19	1304956.28
48	478422.18	1304954.06
49	478409.78	1304941.74
50	478367.70	1304899.92
51	478362.49	1304894.06
52	478327.31	1304854.48
53	478303.96	1304828.20
54	478297.18	1304819.89
55	478281.81	1304801.02
56	478253.39	1304766.14
57	478234.39	1304742.82
58	478234.54	1304738.95
59	478234.87	1304734.88
60	478235.70	1304728.99
61	478237.01	1304722.86
62	478238.72	1304716.99
63	478240.58	1304711.89
64	478242.90	1304706.62
65	478245.58	1304701.52
66	478248.72	1304696.46
67	478254.11	1304688.40
68	478258.17	1304683.26
69	478261.77	1304679.18
70	478265.22	1304675.95
71	478268.66	1304673.44
72	478273.70	1304670.05
73	478279.41	1304666.63
74	478287.51	1304662.33
75	478293.23	1304659.73
76	478302.38	1304656.21
77	478310.38	1304653.79
78	478316.45	1304652.27
79	478330.88	1304649.89
80	478337.21	1304649.37
81	478341.82	1304649.16
82	478350.03	1304649.21

83	478359.17	1304649.86
84	478363.39	1304650.38
85	478367.31	1304650.97
86	478367.07	1304629.71
87	478367.41	1304603.89
1	478463.77	1304607.03

Зона регулирования застройки и хозяйственной деятельности с режимом «Б-33»

Номер характерной (поворотной) точки	Координаты МСК-16	
	Х, м (север)	У, м (восток)
Участок 1		
1	479155.80	1306437.53
2	479156.17	1306758.65
3	479096.16	1306758.84
4	479078.79	1306744.56
5	479004.66	1306744.63
6	479002.85	1306742.79
7	478934.51	1306742.85
8	478756.16	1306743.18
9	478721.16	1306743.04
10	478665.80	1306742.73
11	478556.18	1306633.36
12	478488.28	1306633.57
13	478488.30	1306652.53
14	478409.68	1306652.61
15	478409.48	1306438.37
16	478538.07	1306438.10
17	478720.80	1306438.02
18	478755.82	1306431.99
19	479095.84	1306431.79
20	479095.80	1306437.61
1	479155.80	1306437.53
Фрагмент 2		
21	478593.61	1306041.64
22	478589.56	1306044.61
23	478583.28	1306049.84
24	478577.96	1306055.39
25	478571.15	1306063.60
26	478567.52	1306068.94
27	478565.66	1306074.22
28	478564.64	1306080.38
29	478564.66	1306097.37
30	478573.64	1306112.11
31	478573.60	1306254.45

32	478552.85	1306306.68
33	478536.97	1306324.90
34	478536.92	1306277.93
35	478536.84	1306205.38
36	478536.74	1306116.09
37	478536.68	1306060.63
38	478580.02	1306046.65
21	478593.61	1306041.64
Фрагмент 3		
39	478494.28	1306263.31
40	478494.36	1306333.98
41	478494.37	1306337.90
42	478355.84	1306338.54
43	478306.48	1306341.70
44	478281.91	1306344.63
45	478223.28	1306355.35
46	478208.92	1306283.70
47	478209.47	1306283.58
48	478218.90	1306281.67
49	478227.64	1306280.00
50	478233.76	1306278.89
51	478243.07	1306277.31
52	478252.66	1306275.82
53	478263.96	1306274.22
54	478272.10	1306273.16
55	478284.18	1306271.77
56	478293.57	1306270.84
57	478306.45	1306269.80
58	478331.53	1306267.79
59	478357.41	1306265.71
60	478365.05	1306265.09
61	478370.64	1306264.67
62	478379.51	1306264.10
63	478389.20	1306263.68
64	478392.07	1306263.59
65	478398.90	1306263.43
39	478494.28	1306263.31

Зона регулирования застройки и хозяйственной деятельности с
режимом «Б-34»

Номер характерной (поворотной) точки	Координаты МСК-16	
	Х, м (север)	У, м (восток)
Участок 1		
1	478789.14	1305819.06
2	478789.31	1305873.32

3	478795.28	1305938.25
4	478795.31	1305966.33
5	478795.33	1306014.10
6	478794.58	1306030.23
7	478792.55	1306046.96
8	478789.08	1306064.48
9	478787.00	1306072.53
10	478783.53	1306083.83
11	478775.17	1306106.70
12	478717.64	1306261.70
13	478717.70	1306311.52
14	478717.74	1306348.83
15	478662.28	1306348.89
16	478608.61	1306348.95
17	478564.92	1306349.00
18	478558.90	1306346.35
19	478546.46	1306342.07
20	478536.99	1306339.82
21	478536.97	1306324.90
22	478552.85	1306306.68
23	478573.60	1306254.45
24	478573.64	1306112.11
25	478564.66	1306097.37
26	478564.64	1306080.38
27	478565.66	1306074.22
28	478567.52	1306068.94
29	478571.15	1306063.60
30	478577.96	1306055.39
31	478583.28	1306049.84
32	478589.56	1306044.61
33	478593.61	1306041.64
34	478602.96	1306038.19
35	478620.45	1306032.14
36	478633.15	1306027.52
37	478646.87	1306023.04
38	478653.05	1306021.32
39	478652.84	1306018.63
40	478646.39	1306014.60
41	478639.34	1306008.17
42	478634.09	1305998.94
43	478631.27	1305987.07
44	478634.68	1305975.80
45	478638.89	1305967.54
46	478647.83	1305960.24
47	478654.18	1305956.85
48	478662.03	1305956.25

49	478663.21	1305937.12
50	478601.83	1305937.39
51	478536.43	1305937.66
52	478536.32	1305729.27
53	478536.27	1305681.18
54	478575.20	1305681.14
55	478575.36	1305699.86
56	478581.09	1305741.43
57	478595.99	1305757.18
58	478610.02	1305773.36
59	478636.74	1305793.02
60	478667.91	1305818.55
61	478768.11	1305818.97
1	478789.14	1305819.06

Зона регулирования застройки и хозяйственной деятельности с режимом «Б-35»

Номер характерной (поворотной) точки	Координаты МСК-16	
	Х, м (север)	У, м (восток)
Участок 1		
1	475651.56	1305954.57
2	475653.26	1305975.99
3	475663.47	1306020.07
4	475680.71	1306064.89
5	475659.93	1306072.07
6	475660.02	1306074.77
7	475662.99	1306082.57
8	475665.38	1306088.84
9	475659.70	1306091.35
10	475642.47	1306065.69
11	475628.87	1306055.09
12	475628.68	1306055.22
13	475628.52	1306055.09
14	475600.94	1306074.92
15	475572.37	1306085.94
16	475559.97	1306031.68
17	475562.47	1306031.15
18	475560.78	1306022.08
19	475558.08	1306022.48
20	475551.63	1305977.30
21	475581.64	1305971.44
22	475606.72	1305968.58
23	475605.92	1305962.91
24	475610.84	1305961.18
25	475608.19	1305951.11

26	475618.63	1305950.61
27	475650.66	1305949.11
1	475651.56	1305954.57
Фрагмент 2		
28	475815.46	1305870.24
29	475839.60	1305912.08
30	475844.82	1305912.25
31	475852.10	1305923.51
32	475826.53	1305923.46
33	475826.71	1305928.23
34	475776.72	1305928.82
35	475776.73	1305925.30
36	475761.35	1305925.33
37	475761.34	1305928.37
38	475742.74	1305928.21
39	475742.31	1305904.92
40	475738.18	1305904.97
41	475719.48	1305904.53
42	475719.47	1305912.16
43	475709.91	1305912.17
44	475709.92	1305911.32
45	475709.95	1305909.17
46	475708.85	1305908.53
47	475708.87	1305909.06
48	475706.07	1305919.42
49	475709.74	1305932.90
50	475705.11	1305933.57
51	475705.82	1305937.13
52	475705.98	1305939.45
53	475705.94	1305942.24
54	475705.18	1305949.62
55	475702.90	1305960.96
56	475698.58	1305959.07
57	475682.12	1305949.32
58	475676.07	1305948.49
59	475674.89	1305936.66
60	475652.77	1305820.15
61	475677.22	1305798.55
62	475686.91	1305801.02
63	475736.39	1305813.60
64	475724.92	1305866.59
65	475755.46	1305868.73
66	475756.00	1305868.02
67	475790.12	1305871.21
28	475815.46	1305870.24

Зона регулирования застройки и хозяйственной деятельности с
режимом «Б-36»

Номер характерной (поворотной) точки	Координаты МСК-16	
	Х, м (север)	У, м (восток)
Участок 1		
1	476173.43	1305771.10
2	476183.60	1305793.26
3	476162.20	1305813.39
4	476144.17	1305817.17
5	476143.70	1305818.28
6	476118.64	1305803.79
7	476118.38	1305803.63
8	476121.93	1305794.75
9	476124.12	1305786.25
10	476149.80	1305779.53
11	476159.41	1305774.31
12	476166.61	1305771.92
1	476173.43	1305771.10

Зона регулирования застройки и хозяйственной деятельности с
режимом «В-1.1.»

Номер характерной (поворотной) точки	Координаты МСК-16	
	Х, м (север)	У, м (восток)
Участок 1		
1	475452.67	1305053.20
2	475322.75	1305179.20
3	475305.33	1305151.16
4	475273.91	1305108.15
5	475270.52	1305103.22
6	475364.37	1305039.22
7	475403.89	1305012.46
1	475452.67	1305053.20
Фрагмент 2		
8	474560.69	1305196.43
9	474564.36	1305203.21
10	474573.76	1305223.45
11	474593.04	1305264.81
12	474565.76	1305277.73
13	474567.54	1305281.35
14	474517.73	1305305.75
15	474500.33	1305272.22
16	474498.06	1305267.88
17	474495.07	1305263.44

18	474487.42	1305252.11
19	474464.32	1305211.93
20	474460.99	1305206.03
21	474477.65	1305197.61
22	474499.85	1305186.38
23	474518.89	1305177.62
24	474519.58	1305178.94
25	474540.81	1305167.14
26	474557.31	1305198.23
8	474560.69	1305196.43
Фрагмент 3		
27	475639.94	1304481.09
28	475642.16	1304483.68
29	475522.32	1304602.40
30	475513.40	1304600.36
31	475500.21	1304591.10
32	475500.08	1304590.37
33	475563.17	1304531.01
34	475559.91	1304531.40
35	475602.80	1304491.53
36	475622.47	1304474.80
37	475631.01	1304476.09
27	475639.94	1304481.09
Фрагмент 4		
39	475389.61	1304736.33
40	475371.21	1304745.56
41	475352.57	1304728.21
42	475366.15	1304711.47
43	475488.35	1304599.52
38	475508.38	1304615.24
39	475389.61	1304736.33
Фрагмент 5		
44	473421.99	1304965.71
45	473538.73	1305183.50
46	473540.97	1305188.68
47	473539.86	1305191.30
48	473538.70	1305194.36
49	473537.21	1305195.88
50	473534.17	1305197.21
51	473530.94	1305197.70
52	473528.16	1305196.83
53	473525.48	1305195.40
54	473523.32	1305191.69
55	473522.24	1305189.82
56	473464.42	1305081.11
57	473399.85	1304960.06

58	473398.89	1304954.09
59	473399.68	1304950.75
60	473403.22	1304948.20
61	473406.98	1304947.12
62	473410.21	1304948.10
63	473414.01	1304951.09
64	473416.35	1304955.14
44	473421.99	1304965.71
Фрагмент 6		
65	473567.61	1305237.38
66	473736.16	1305535.75
67	473736.77	1305536.93
68	473737.07	1305537.51
69	473736.53	1305539.15
70	473724.49	1305546.95
71	473722.36	1305547.38
72	473721.48	1305546.74
73	473720.77	1305546.22
74	473610.04	1305352.76
75	473542.82	1305228.69
76	473542.73	1305225.99
77	473544.13	1305222.46
78	473548.90	1305219.36
79	473552.60	1305218.78
80	473555.82	1305219.76
81	473559.63	1305222.75
82	473561.97	1305226.80
65	473567.61	1305237.38
Фрагмент 7		
83	476151.05	1307793.36
84	476272.95	1308355.12
85	476234.97	1308360.97
86	476232.48	1308361.35
87	476226.11	1308367.89
88	476213.71	1308300.15
89	476199.20	1308245.27
90	476198.92	1308244.19
91	476162.08	1308029.19
92	476139.44	1307897.09
93	476137.35	1307829.31
83	476151.05	1307793.36
Фрагмент 8		
94	476355.26	1306915.97
95	476344.85	1306949.81
96	476343.90	1306952.87
97	476312.95	1307000.70

98	476224.95	1306911.30
99	476219.84	1306897.00
100	476219.31	1306890.57
101	476218.72	1306883.20
102	476220.51	1306876.02
103	476223.22	1306877.40
104	476233.64	1306884.09
105	476231.35	1306888.90
106	476239.13	1306902.90
107	476241.00	1306904.72
108	476242.86	1306907.15
109	476245.13	1306908.94
110	476248.04	1306909.73
111	476255.18	1306910.96
112	476267.60	1306914.42
113	476279.06	1306915.14
114	476281.24	1306903.14
115	476307.74	1306907.92
116	476309.41	1306908.18
94	476355.26	1306915.97
Фрагмент 9		
117	476522.32	1306734.31
118	476517.60	1306776.38
119	476408.00	1306760.81
120	476414.18	1306719.58
117	476522.32	1306734.31
Фрагмент 10		
121	476096.31	1307905.12
122	476135.55	1308120.02
123	476060.52	1308119.85
124	476088.27	1307903.94
121	476096.31	1307905.12
Фрагмент 11		
125	476202.55	1307304.03
126	476205.80	1307317.76
127	476197.85	1307325.52
128	476173.24	1307349.44
129	476169.60	1307349.96
130	476154.47	1307347.90
131	476153.58	1307352.32
132	476059.32	1307337.99
133	475906.83	1307314.77
134	475915.18	1307260.49
135	476057.07	1307282.21
125	476202.55	1307304.03
Фрагмент 12		

136	477054.25	1305905.40
137	477048.79	1305942.16
138	476908.80	1305947.31
139	476918.72	1305877.05
136	477054.25	1305905.40
Фрагмент 13		
140	477297.78	1305795.00
141	477288.33	1305883.73
142	477297.53	1305884.59
143	477288.24	1305961.78
144	477271.30	1305969.73
145	477143.59	1306030.05
146	477140.92	1306031.57
147	477140.50	1306031.77
148	477139.12	1306032.59
149	477136.44	1306034.10
150	477132.50	1306036.67
151	477127.89	1306039.92
152	477123.54	1306043.48
153	477042.04	1306059.84
154	477062.75	1306047.97
155	477068.54	1306037.71
156	477081.34	1306015.05
157	477190.96	1305962.47
158	477205.42	1305843.67
159	477174.91	1305839.32
160	477180.32	1305794.30
161	477181.68	1305782.00
162	477251.31	1305789.79
163	477257.82	1305790.52
140	477297.78	1305795.00
Фрагмент 14		
164	476929.18	1304299.99
165	476988.34	1304371.67
166	476986.81	1304387.88
167	476976.79	1304401.02
168	476973.70	1304403.96
169	476820.73	1304373.94
170	476813.26	1304366.91
164	476929.18	1304299.99
Фрагмент 15		
153	477042.04	1306059.84
171	476990.81	1306088.54
172	476967.65	1306118.26
173	476956.37	1306132.74
174	476955.04	1306135.21

175	476954.80	1306135.72
176	476953.94	1306137.69
177	476953.41	1306139.08
178	476952.65	1306141.44
179	476952.36	1306142.42
180	476951.62	1306145.86
181	476951.50	1306146.76
182	476951.26	1306148.84
183	476951.17	1306149.88
184	476951.15	1306150.51
185	476951.10	1306152.14
186	476951.18	1306154.79
187	476951.28	1306155.85
188	476951.39	1306157.04
189	476952.45	1306162.52
190	476952.64	1306163.57
191	476952.81	1306164.81
192	476952.94	1306166.07
193	476953.01	1306167.28
194	476953.05	1306167.96
195	476953.03	1306169.85
196	476952.95	1306171.24
197	476952.86	1306172.18
198	476952.69	1306173.50
199	476951.86	1306182.93
200	476949.93	1306205.08
201	476930.50	1306205.20
202	476915.15	1306202.78
203	476891.82	1306199.13
204	476890.51	1306198.92
205	476908.46	1306100.96
206	476939.83	1306063.47
207	476963.83	1306059.95
208	477033.59	1306059.86
153	477042.04	1306059.84
Фрагмент 16		
209	476671.67	1305833.55
210	476662.02	1305885.60
211	476658.90	1305902.42
212	476563.32	1305884.28
213	476570.18	1305842.95
214	476574.21	1305816.69
215	476610.61	1305822.96
209	476671.67	1305833.55
Фрагмент 17		
216	476433.24	1304329.73

217	476485.31	1304416.42
218	476510.49	1304456.90
219	476504.59	1304470.66
220	476486.27	1304481.87
221	476386.98	1304340.77
222	476386.80	1304340.51
223	476425.25	1304316.07
216	476433.24	1304329.73
Фрагмент 18		
224	476626.05	1306509.56
225	476609.15	1306609.53
226	476562.05	1306601.47
227	476567.12	1306574.60
228	476573.87	1306538.60
229	476580.49	1306501.23
224	476626.05	1306509.56
Фрагмент 19		
230	476383.68	1305649.86
231	476337.87	1305840.29
232	476337.84	1305840.54
233	476301.59	1305838.18
234	476304.50	1305813.65
235	476242.55	1305801.22
236	476245.37	1305788.12
237	476228.50	1305784.98
238	476228.68	1305784.26
239	476231.98	1305783.62
240	476241.15	1305748.09
241	476228.96	1305745.84
242	476228.65	1305745.77
243	476264.65	1305636.76
230	476383.68	1305649.86
Фрагмент 20		
244	475907.70	1306005.03
245	475979.00	1306070.65
246	475977.76	1306073.41
247	475962.67	1306111.68
248	475980.40	1306165.87
249	475964.29	1306169.02
250	475962.22	1306162.44
251	475941.80	1306166.14
252	475940.15	1306166.43
253	475942.59	1306177.86
254	475929.40	1306180.71
255	475918.99	1306190.89
256	475907.49	1306195.52

257	475908.16	1306198.14
258	475890.40	1306206.69
259	475887.15	1306206.54
260	475880.01	1306211.55
261	475879.71	1306210.85
262	475875.00	1306212.64
263	475874.00	1306210.04
264	475871.31	1306213.76
265	475868.51	1306215.00
266	475864.53	1306217.17
267	475863.81	1306215.64
268	475861.17	1306216.89
269	475861.91	1306218.46
270	475853.13	1306222.29
271	475851.98	1306219.78
272	475844.51	1306223.52
273	475840.31	1306223.47
274	475837.91	1306216.12
275	475821.51	1306173.16
276	475816.45	1306174.93
277	475816.17	1306174.36
278	475784.30	1306108.42
279	475804.62	1306100.98
280	475805.24	1306102.81
281	475808.01	1306101.83
282	475800.85	1306082.16
283	475795.17	1306084.16
284	475790.83	1306071.75
285	475784.91	1306073.81
286	475782.85	1306068.30
287	475778.07	1306070.03
288	475776.68	1306066.29
289	475776.55	1306065.15
290	475774.70	1306049.33
291	475758.56	1306037.36
292	475752.88	1306033.16
293	475743.03	1306035.04
294	475742.88	1306031.07
295	475750.61	1306016.72
296	475750.03	1306015.23
297	475766.13	1306018.66
298	475792.13	1306001.29
299	475795.82	1305987.19
300	475819.60	1305991.94
301	475869.23	1305990.25
302	475884.17	1305992.76

244	475907.70	1306005.03
Фрагмент 21		
303	475636.82	1305874.60
304	475638.48	1305883.51
305	475618.84	1305920.39
306	475618.63	1305950.61
307	475608.19	1305951.11
308	475610.84	1305961.18
309	475605.92	1305962.91
310	475606.72	1305968.58
311	475581.64	1305971.44
312	475551.63	1305977.30
313	475558.08	1306022.48
314	475560.78	1306022.08
315	475562.47	1306031.15
316	475559.97	1306031.68
317	475556.83	1306032.20
318	475551.99	1306010.07
319	475551.76	1306010.05
320	475531.42	1305917.15
321	475531.18	1305901.79
322	475536.12	1305886.26
323	475544.02	1305871.01
324	475574.25	1305834.65
325	475579.31	1305832.82
326	475584.51	1305833.74
327	475589.30	1305836.39
303	475636.82	1305874.60
328	476207.00	1305675.11
329	476216.11	1305680.76
330	476223.53	1305684.67
331	476217.18	1305699.62
332	476206.62	1305739.05
333	476206.96	1305739.19
334	476206.27	1305741.76
335	476206.62	1305741.79
336	476201.77	1305755.48
337	476199.59	1305760.37
338	476192.54	1305768.29
339	476185.46	1305771.64
340	476173.43	1305771.10
341	476166.61	1305771.92
342	476159.41	1305774.31
343	476149.80	1305779.53
344	476124.12	1305786.25

345	476121.93	1305794.75
346	476118.38	1305803.63
347	476076.08	1305782.25
348	476057.42	1305772.21
349	476078.06	1305742.80
350	476063.75	1305731.63
351	476072.95	1305719.42
352	476024.65	1305681.68
353	476030.11	1305674.35
354	475998.73	1305652.50
355	475963.36	1305701.01
356	475992.46	1305725.51
357	475992.56	1305727.72
358	476001.98	1305734.38
359	475991.18	1305749.13
360	475967.97	1305751.55
361	475934.83	1305728.36
362	475935.02	1305728.12
363	476022.22	1305606.54
364	476077.61	1305642.53
365	476103.53	1305607.49
366	476103.81	1305607.44
367	476125.54	1305623.02
368	476126.44	1305623.67
369	476123.76	1305628.16
370	476136.96	1305637.15
371	476136.73	1305637.56
372	476135.46	1305639.75
373	476191.09	1305679.09
374	476196.10	1305672.07
375	476205.20	1305677.86
328	476207.00	1305675.11
Фрагмент 22		
376	476104.52	1305650.53
377	476096.89	1305645.01
378	476067.91	1305685.06
379	476083.29	1305696.37
380	476090.42	1305686.62
381	476114.89	1305703.59
382	476131.52	1305715.82
383	476129.07	1305720.01
384	476132.52	1305722.63
385	476135.51	1305718.91
386	476145.50	1305725.70
387	476151.30	1305717.16
388	476175.21	1305684.03

389	476145.92	1305662.38
390	476112.73	1305639.00
376	476104.52	1305650.53

Зона регулирования застройки и хозяйственной деятельности с режимом «В-1.2.»

Номер характерной (поворотной) точки	Координаты МСК-16	
	Х, м (север)	У, м (восток)
Участок 1		
1	476460.64	1303714.47
2	476452.05	1303748.23
3	476418.51	1303811.87
4	476403.43	1303833.52
5	476390.41	1303822.32
6	476377.78	1303839.26
7	476391.51	1303849.76
8	476380.48	1303859.57
9	476361.61	1303877.05
10	476312.08	1303922.47
11	476273.61	1303949.52
12	476177.66	1303993.12
13	476115.68	1304008.19
14	475954.15	1304063.25
15	475866.78	1304097.26
16	475775.81	1304127.96
17	475770.09	1304114.57
18	475712.01	1304131.90
19	475696.59	1304134.88
20	475521.75	1304168.63
21	475470.57	1304186.89
22	475411.68	1304184.90
23	475375.70	1304190.21
24	475266.91	1304214.72
25	475244.92	1304222.94
26	475153.91	1304219.64
27	475112.95	1304210.86
28	475018.36	1304193.75
29	474995.39	1304190.00
30	474945.38	1304185.47
31	474904.54	1304179.61
32	474828.35	1304161.60
33	474809.02	1304156.84
34	474753.50	1304143.75
35	474723.84	1304136.74
36	474625.79	1304100.77

37	474438.88	1304058.42
38	474440.65	1304050.10
39	474425.41	1304046.19
40	474424.03	1304051.82
41	474298.35	1304020.59
42	474274.67	1304017.55
43	474233.61	1304022.62
44	474217.01	1304029.98
45	474189.24	1304043.86
46	474169.53	1304061.12
47	474154.87	1304066.03
48	474146.55	1304067.01
49	474130.94	1304064.74
50	474121.26	1304061.71
51	474133.01	1303964.87
52	474158.40	1303964.60
53	474686.22	1304095.83
54	474701.90	1304097.46
55	474718.94	1304099.25
56	474742.10	1304104.02
57	474753.43	1304106.36
58	474900.94	1304142.65
59	474934.43	1304149.56
60	474972.26	1304154.73
61	474991.62	1304156.89
62	474993.65	1304157.12
63	474996.56	1304157.44
64	475025.17	1304160.63
65	475071.60	1304165.81
66	475100.85	1304168.87
67	475133.78	1304171.20
68	475169.35	1304171.49
69	475201.95	1304169.09
70	475221.82	1304167.31
71	475264.86	1304161.38
72	475312.93	1304154.76
73	475350.07	1304149.64
74	475392.17	1304142.34
75	475442.91	1304133.54
76	475478.58	1304127.36
77	475576.34	1304110.42
78	475665.91	1304094.90
79	475730.87	1304083.65
80	475762.75	1304078.09
81	475786.14	1304073.43
82	475806.45	1304068.69

83	475829.50	1304062.53
84	475849.47	1304056.51
85	475869.25	1304049.89
86	475894.39	1304040.52
87	475919.14	1304030.19
88	475935.42	1304022.80
89	475986.16	1303997.76
90	475996.99	1303992.38
91	476017.12	1303982.38
92	476042.05	1303969.99
93	476072.68	1303954.78
94	476085.80	1303948.08
95	476103.94	1303938.24
96	476121.78	1303927.87
97	476136.82	1303918.58
98	476167.44	1303898.49
99	476184.52	1303887.22
100	476204.50	1303873.79
101	476220.86	1303863.24
102	476245.87	1303846.75
103	476263.51	1303835.11
104	476284.79	1303821.06
105	476310.44	1303804.27
106	476333.85	1303788.51
107	476350.84	1303775.55
108	476362.60	1303765.39
109	476454.18	1303721.17
110	476458.19	1303715.08
1	476460.64	1303714.47

Зона регулирования застройки и хозяйственной деятельности с режимом «В-2.1.»

Номер характерной (поворотной) точки	Координаты МСК-16	
	Х, м (север)	У, м (восток)
Участок 1		
1	477030.18	1307024.45
2	477059.36	1307071.95
3	477057.61	1307072.72
4	477062.46	1307084.12
5	477094.63	1307155.47
6	477094.23	1307155.62
7	477096.10	1307158.75
8	477116.42	1307203.33
9	477117.08	1307221.37

10	477118.62	1307228.36
11	477119.40	1307230.23
12	477130.97	1307272.58
13	477135.54	1307269.88
14	477138.63	1307268.23
15	477145.73	1307265.62
16	477162.73	1307259.88
17	477161.91	1307257.99
18	477197.04	1307243.16
19	477196.69	1307242.26
20	477209.29	1307236.90
21	477209.78	1307237.81
22	477225.54	1307268.06
23	477223.12	1307276.36
24	477225.35	1307283.13
25	477229.63	1307281.41
26	477231.93	1307298.88
27	477241.70	1307326.68
28	477229.26	1307331.85
29	477245.59	1307358.28
30	477269.30	1307345.64
31	477301.60	1307411.45
32	477336.12	1307392.06
33	477318.24	1307473.62
34	477310.75	1307499.60
35	477338.64	1307515.55
36	477332.16	1307590.62
37	477313.44	1307595.49
38	477289.23	1307659.26
39	477254.76	1307670.13
40	477210.22	1307681.80
41	477200.62	1307763.17
42	477106.34	1307714.77
43	477068.82	1307689.70
44	477035.92	1307714.92
45	477040.80	1307690.35
46	477041.70	1307685.85
47	476959.08	1307678.99
48	476905.23	1307674.45
49	476895.04	1307644.75
50	476825.86	1307670.28
51	476804.17	1307674.01
52	476805.19	1307679.92
53	476610.15	1307713.58
54	476611.00	1307718.07
55	476572.55	1307724.20

56	476544.27	1307728.71
57	476539.78	1307687.05
58	476557.95	1307683.72
59	476557.07	1307679.24
60	476539.46	1307682.59
61	476531.21	1307609.93
62	476511.27	1307608.75
63	476494.70	1307599.67
64	476562.29	1307585.93
65	476561.62	1307582.25
66	476566.96	1307580.90
67	476563.23	1307561.49
68	476463.31	1307582.35
69	476422.83	1307559.46
70	476426.33	1307556.68
71	476428.83	1307557.05
72	476429.63	1307547.42
73	476474.55	1307551.32
74	476484.06	1307505.81
75	476486.00	1307495.02
76	476534.24	1307503.51
77	476535.57	1307495.70
78	476545.64	1307496.74
79	476553.30	1307447.59
80	476566.24	1307447.14
81	476569.05	1307427.58
82	476618.78	1307381.02
83	476607.29	1307360.97
84	476610.95	1307348.11
85	476612.25	1307348.17
86	476612.44	1307343.60
87	476651.10	1307217.69
88	476647.76	1307202.20
89	476647.38	1307199.04
90	476647.39	1307198.08
91	476648.73	1307198.29
92	476651.53	1307173.93
93	476608.89	1307171.09
94	476615.01	1307120.35
95	476587.80	1307118.19
96	476551.54	1307151.81
97	476550.86	1307151.38
98	476550.96	1307148.33
99	476544.78	1307147.93
100	476536.93	1307142.79
101	476533.12	1307137.85

102	476529.47	1307137.50
103	476526.87	1307135.43
104	476521.13	1307133.09
105	476489.35	1307130.65
106	476482.64	1307118.96
107	476471.34	1307118.98
108	476465.47	1307098.73
109	476458.06	1307088.22
110	476416.11	1307085.83
111	476405.93	1307079.24
112	476406.79	1307073.09
113	476407.51	1307053.04
114	476408.33	1307053.23
115	476426.24	1307051.31
116	476434.81	1307050.12
117	476442.22	1307048.35
118	476452.19	1307036.70
119	476450.37	1307049.22
120	476458.20	1307048.41
121	476478.04	1307043.99
122	476497.29	1307051.01
123	476560.39	1307057.83
124	476562.29	1307046.36
125	476563.18	1307046.54
126	476563.47	1307043.85
127	476562.71	1307043.77
128	476571.36	1306991.22
129	476626.40	1306996.96
130	476640.60	1306909.48
131	476646.57	1306872.60
132	476657.22	1306874.10
133	476658.51	1306874.26
134	476703.01	1306881.55
135	476703.61	1306914.34
136	476729.63	1306917.14
137	476729.09	1306951.64
138	476833.34	1306932.30
139	476832.24	1306836.04
140	476832.54	1306836.02
141	476909.16	1306833.61
142	476920.19	1306882.51
143	476932.08	1306880.92
144	476939.90	1306914.13
145	476984.10	1306974.68
146	477004.15	1306991.26
147	477016.57	1307003.91

1	477030.18	1307024.45
Фрагмент 2		
148	475229.46	1305638.36
149	475288.19	1305695.44
150	475067.72	1305938.26
151	474953.55	1305806.45
152	475168.13	1305598.66
153	475218.16	1305649.94
148	475229.46	1305638.36
Фрагмент 3		
154	475379.13	1305567.80
155	475378.25	1305598.50
156	475353.53	1305626.02
157	475234.74	1305534.46
158	475228.44	1305529.60
159	475277.20	1305488.29
154	475379.13	1305567.80
Фрагмент 4		
160	475188.74	1306014.71
161	475203.44	1306031.07
162	475231.13	1306061.95
163	475163.66	1306125.86
164	475150.66	1306115.27
165	475130.77	1306099.06
166	475114.52	1306085.80
167	475080.99	1306058.50
168	475131.22	1306013.71
169	475162.63	1305985.68
160	475188.74	1306014.71
Фрагмент 5		
170	475096.90	1306196.85
171	475064.04	1306252.61
172	475028.48	1306226.39
173	475068.91	1306175.98
170	475096.90	1306196.85
Фрагмент 6		
174	478284.89	1304188.38
175	478333.54	1304329.77
176	478325.44	1304365.82
177	478194.11	1304412.20
178	478005.87	1304398.91
179	477947.40	1304398.72
180	477891.00	1304268.91
181	477936.19	1304250.12
182	478044.40	1304199.39
183	478126.03	1304161.12

184	478126.61	1304160.85
174	478284.89	1304188.38

Зона регулирования застройки и хозяйственной деятельности с
режимом «В-2.1.»

Номер характерной (поворотной) точки	Координаты МСК-16	
	Х, м (север)	У, м (восток)
Участок 1		
1	477572.76	1307474.64
2	477573.62	1307479.48
3	477575.87	1307492.17
4	477558.63	1307550.28
5	477443.18	1307607.92
6	477397.65	1307645.65
7	477354.21	1307675.79
8	477330.27	1307692.65
9	477276.50	1307731.18
10	477230.09	1307784.52
11	477208.34	1307853.43
12	477220.56	1307929.29
13	477265.59	1308009.68
14	477306.78	1308062.51
15	477356.34	1308120.35
16	477410.68	1308172.05
17	477467.89	1308211.85
18	477501.36	1308220.53
19	477500.81	1308222.88
20	477521.57	1308233.60
21	477539.23	1308236.37
22	477558.46	1308236.51
23	477570.15	1308240.16
24	477607.14	1308238.02
25	477643.16	1308230.47
26	477661.18	1308240.96
27	477685.21	1308252.94
28	477726.29	1308266.81
29	477730.19	1308271.39
30	477739.29	1308284.40
31	477752.82	1308300.90
32	477764.84	1308317.40
33	477782.52	1308335.89
34	477810.98	1308359.93
35	477838.72	1308359.21
36	477853.46	1308360.84

37	477868.98	1308362.84
38	477898.09	1308359.37
39	477915.01	1308368.27
40	477939.05	1308383.26
41	477961.58	1308396.74
42	477982.61	1308411.74
43	478002.14	1308422.22
44	478016.80	1308432.60
45	478050.19	1308437.17
46	478077.22	1308443.15
47	478101.23	1308446.13
48	478116.25	1308453.62
49	478126.76	1308469.16
50	478146.31	1308476.10
51	478195.19	1308482.15
52	478121.93	1308562.82
53	477857.01	1308860.70
54	477795.48	1308883.29
55	477670.95	1308935.97
56	477579.28	1308841.50
57	477554.46	1308797.98
58	477493.57	1308707.99
59	477424.44	1308628.51
60	477371.84	1308576.03
61	477260.67	1308496.59
62	477184.08	1308466.65
63	477077.46	1308433.74
64	476982.08	1308415.35
65	476979.28	1308404.18
66	476973.81	1308339.12
67	476948.66	1308293.25
68	476891.58	1308337.23
69	476798.13	1308347.90
70	476877.14	1308288.99
71	476775.98	1308169.68
72	476775.72	1308175.52
73	476760.77	1308174.77
74	476746.64	1308173.82
75	476735.09	1308180.62
76	476707.69	1308186.53
77	476680.33	1308245.31
78	476628.80	1308279.44
79	476606.97	1308245.85
80	476600.75	1308250.44
81	476602.95	1308253.90
82	476578.12	1308270.95

83	476542.67	1308296.37
84	476530.04	1308303.89
85	476511.69	1308331.18
86	476491.58	1308341.05
87	476460.52	1308354.98
88	476427.33	1308367.37
89	476383.19	1308383.08
90	476381.68	1308383.65
91	476381.41	1308379.61
92	476422.46	1308357.97
93	476497.92	1308318.19
94	476533.14	1308295.11
95	476594.50	1308248.85
96	476598.43	1308210.04
97	476630.77	1308193.83
98	476647.72	1308169.78
99	476613.36	1308151.58
100	476566.54	1308140.56
101	476568.10	1308120.54
102	476592.98	1308119.95
103	476637.31	1308124.40
104	476676.95	1308128.38
105	476787.63	1308083.04
106	476835.21	1308094.02
107	476860.87	1308084.29
108	476894.97	1308038.48
109	476890.09	1307995.33
110	476866.95	1307933.98
111	476839.38	1307848.96
112	476909.74	1307787.04
113	476911.06	1307785.88
114	477040.80	1307690.35
115	477035.92	1307714.92
116	477068.82	1307689.70
117	477106.34	1307714.77
118	477200.62	1307763.17
119	477210.22	1307681.80
120	477254.76	1307670.13
121	477289.23	1307659.26
122	477313.44	1307595.49
123	477332.16	1307590.62
124	477338.64	1307515.55
125	477310.75	1307499.60
126	477318.24	1307473.62
127	477421.61	1307425.95
128	477421.99	1307427.17

129	477435.86	1307422.53
130	477483.09	1307406.73
131	477540.07	1307355.74
132	477557.43	1307388.32
1	477572.76	1307474.64
Фрагмент 2		
133	477930.53	1304041.75
134	477948.07	1304057.07
135	478049.64	1304147.76
136	477977.46	1304180.97
137	477871.00	1304222.87
138	477715.65	1303892.60
139	477715.03	1303891.28
140	477759.01	1303868.46
141	477783.79	1303858.11
142	477819.28	1303934.05
143	477872.73	1303992.47
133	477930.53	1304041.75
Фрагмент 3		
144	478724.94	1305275.13
145	478709.70	1305287.87
146	478692.62	1305301.34
147	478693.15	1305447.12
148	478694.25	1305682.78
149	478738.15	1305720.17
150	478766.69	1305721.04
151	478768.93	1305780.82
152	478768.11	1305818.97
153	478667.91	1305818.55
154	478636.74	1305793.02
155	478610.02	1305773.36
156	478595.99	1305757.18
157	478581.09	1305741.43
158	478575.36	1305699.86
159	478575.20	1305681.14
160	478574.67	1305275.11
144	478724.94	1305275.13
Фрагмент 4		
161	474713.54	1302065.07
162	474704.54	1302265.11
163	474717.75	1302494.73
164	474764.58	1302689.98
165	474887.48	1303448.17
166	474910.86	1303474.71
167	474929.67	1303487.14
168	474996.50	1303502.95

169	475026.65	1303507.98
170	475071.73	1303520.18
171	475403.28	1303552.13
172	475413.04	1303555.40
173	475444.74	1303574.79
174	475465.28	1303596.51
175	475551.02	1303668.04
176	475570.46	1303687.45
177	475606.79	1303752.98
178	475618.35	1303787.38
179	475625.99	1303863.18
180	475639.61	1303984.16
181	475644.15	1303996.30
182	475651.73	1304007.77
183	475661.24	1304016.75
184	475670.21	1304022.34
185	475678.17	1304025.64
186	475712.49	1304037.01
187	475600.01	1304056.49
188	475474.86	1304077.98
189	475474.40	1304078.06
190	475486.18	1304070.13
191	475495.48	1304057.70
192	475505.31	1304031.18
193	475512.54	1304015.88
194	475520.90	1303998.20
195	475524.73	1303993.66
196	475528.11	1303989.69
197	475532.89	1303985.57
198	475542.46	1303971.59
199	475549.01	1303955.76
200	475556.20	1303927.09
201	475559.86	1303881.49
202	475558.78	1303858.63
203	475555.43	1303845.84
204	475543.54	1303824.81
205	475531.90	1303810.33
206	475528.91	1303813.02
207	475498.82	1303778.66
208	475500.39	1303777.09
209	475495.68	1303772.40
210	475485.44	1303760.99
211	475463.45	1303736.51
212	475458.56	1303741.03
213	475427.49	1303705.73
214	475431.99	1303701.02

215	475418.26	1303685.35
216	475417.39	1303596.43
217	475405.86	1303584.90
218	475336.52	1303576.38
219	475324.51	1303583.19
220	475308.57	1303582.53
221	475288.54	1303565.85
222	475107.80	1303551.89
223	475046.49	1303551.05
224	474993.46	1303560.81
225	474961.31	1303564.33
226	474949.50	1303565.64
227	474920.53	1303571.34
228	474905.88	1303591.90
229	474905.95	1303610.16
230	474981.33	1303888.84
231	474983.05	1303907.85
232	474978.18	1303927.61
233	474970.86	1303939.62
234	474960.20	1303944.36
235	474946.66	1303938.68
236	474924.65	1303902.15
237	474917.64	1303873.82
238	474913.10	1303783.73
239	474893.40	1303763.26
240	474883.11	1303761.99
241	474875.34	1303768.39
242	474871.80	1303800.91
243	474859.18	1303805.50
244	474851.89	1303792.67
245	474844.67	1303662.69
246	474850.42	1303600.07
247	474824.57	1303461.22
248	474804.03	1303350.99
249	474786.31	1303218.72
250	474730.81	1303089.77
251	474660.37	1302633.44
252	474666.77	1302552.53
253	474647.34	1302439.85
254	474622.95	1302328.58
255	474621.46	1302112.13
256	474665.85	1302042.72
257	474692.32	1302039.59
161	474713.54	1302065.07
Фрагмент 5		
258	474677.66	1301830.59

259	474681.74	1301852.46
260	474672.03	1301864.63
261	474659.88	1301874.38
262	474646.11	1301888.16
263	474647.74	1301898.70
264	474651.83	1301921.40
265	474657.53	1301945.70
266	474659.99	1301976.50
267	474650.29	1301995.96
268	474628.41	1302008.95
269	474610.58	1302006.54
270	474592.73	1301984.68
271	474580.55	1301972.53
272	474569.39	1301968.36
273	474569.71	1301974.35
274	474570.47	1301978.19
275	474572.18	1301982.49
276	474571.59	1301986.05
277	474569.95	1301987.80
278	474567.62	1301988.09
279	474564.16	1301987.66
280	474560.05	1301985.96
281	474555.14	1301983.57
282	474549.78	1301980.19
283	474545.38	1301976.86
284	474542.10	1301973.63
285	474538.91	1301969.46
286	474530.30	1301969.35
287	474511.65	1301960.45
288	474486.51	1301949.94
289	474464.61	1301934.56
290	474462.27	1301926.27
291	474460.51	1301926.33
292	474457.42	1301925.20
293	474453.62	1301923.92
294	474449.87	1301922.40
295	474445.43	1301920.78
296	474440.48	1301919.25
297	474437.81	1301918.64
298	474436.10	1301918.49
299	474434.81	1301917.88
300	474434.47	1301917.41
301	474435.20	1301914.88
302	474435.91	1301914.03
303	474442.68	1301898.12
304	474458.09	1301899.72

305	474484.04	1301908.61
306	474505.92	1301912.64
307	474520.29	1301913.73
308	474526.60	1301907.04
309	474529.46	1301905.40
310	474540.70	1301897.88
311	474543.23	1301896.26
312	474552.66	1301891.85
313	474555.50	1301889.66
314	474561.12	1301883.48
315	474563.25	1301880.15
316	474569.14	1301873.59
317	474571.99	1301871.98
318	474575.13	1301871.28
319	474578.11	1301871.56
320	474587.74	1301867.97
321	474595.84	1301864.72
322	474600.69	1301859.85
323	474599.06	1301853.36
324	474608.79	1301846.87
325	474616.90	1301846.87
326	474620.14	1301851.72
327	474633.04	1301852.95
328	474635.79	1301851.02
329	474639.06	1301849.90
330	474642.34	1301849.09
331	474644.55	1301847.56
332	474646.60	1301845.08
333	474647.40	1301843.12
334	474647.18	1301837.90
335	474644.66	1301833.82
336	474642.30	1301832.17
337	474640.32	1301831.20
338	474638.40	1301830.44
339	474637.71	1301829.26
340	474637.91	1301828.10
341	474639.01	1301827.22
342	474640.94	1301826.95
343	474643.41	1301827.99
344	474644.80	1301829.81
345	474646.93	1301832.27
346	474651.72	1301825.75
347	474667.12	1301821.68
258	474677.66	1301830.59
Фрагмент 6		
348	478767.93	1305165.73

349	478767.58	1305185.76
350	478766.49	1305251.99
351	478574.64	1305251.98
352	478574.61	1305227.68
353	478574.63	1305225.20
354	478574.75	1305222.23
355	478575.08	1305218.53
356	478575.61	1305215.14
357	478576.11	1305212.73
358	478576.87	1305209.68
359	478577.40	1305207.93
360	478577.98	1305206.17
361	478578.71	1305204.17
362	478579.72	1305201.73
363	478580.87	1305199.28
364	478582.38	1305196.44
365	478584.14	1305193.47
366	478585.72	1305191.12
367	478587.69	1305188.53
368	478589.30	1305186.60
369	478591.63	1305183.99
370	478593.31	1305182.37
371	478595.08	1305180.75
372	478596.27	1305179.73
373	478597.63	1305178.62
374	478599.37	1305177.31
375	478603.73	1305174.39
376	478607.76	1305172.18
377	478611.07	1305170.63
378	478613.06	1305169.82
379	478616.37	1305168.65
380	478619.64	1305167.67
381	478622.05	1305167.10
382	478626.49	1305166.31
383	478629.54	1305165.95
384	478632.99	1305165.76
385	478636.04	1305165.74
386	478639.27	1305165.87
348	478767.93	1305165.73

Зона регулирования застройки и хозяйственной деятельности с режимом «В-3.1.»

Номер характерной (поворотной) точки	Координаты МСК-16	
	Х, м (север)	У, м (восток)

Участок 1		
1	475116.94	1305433.20
2	475115.75	1305434.81
3	475195.99	1305497.03
4	475197.67	1305495.11
5	475198.29	1305495.46
6	475199.35	1305494.07
7	475206.01	1305499.23
8	475204.92	1305500.56
9	475209.18	1305503.84
10	475209.60	1305503.31
11	475213.86	1305506.64
12	475208.58	1305513.96
13	475207.10	1305516.01
14	475206.25	1305515.37
15	475205.71	1305514.96
16	475172.69	1305490.07
17	475169.79	1305492.32
18	475112.57	1305447.70
19	475108.42	1305452.82
20	475083.04	1305432.90
21	475079.68	1305437.37
22	475099.28	1305452.52
23	475092.12	1305461.75
24	474981.26	1305376.67
25	474978.33	1305380.17
26	474995.07	1305393.09
27	474989.16	1305400.67
28	474936.04	1305360.04
29	474896.38	1305387.41
30	474867.51	1305407.07
31	474861.21	1305410.33
32	474809.22	1305446.58
33	474808.88	1305450.63
34	474796.39	1305454.63
35	474782.27	1305458.60
36	474775.87	1305461.17
37	474772.26	1305463.26
38	474766.72	1305466.69
39	474756.29	1305474.63
40	474750.66	1305478.48
41	474744.17	1305482.76
42	474737.71	1305488.44
43	474735.39	1305490.84
44	474729.54	1305494.91
45	474727.02	1305499.56

46	474721.78	1305505.05
47	474718.62	1305507.54
48	474715.97	1305510.36
49	474713.53	1305514.76
50	474711.29	1305520.09
51	474706.95	1305520.15
52	474703.87	1305520.57
53	474701.99	1305521.66
54	474700.57	1305522.60
55	474698.91	1305523.01
56	474694.97	1305523.51
57	474692.64	1305523.77
58	474691.25	1305525.23
59	474689.69	1305528.16
60	474687.06	1305536.51
61	474679.15	1305540.41
62	474667.97	1305546.40
63	474660.82	1305550.21
64	474654.96	1305553.53
65	474642.13	1305560.48
66	474633.15	1305565.49
67	474619.63	1305572.94
68	474598.41	1305586.80
69	474596.09	1305587.96
70	474589.46	1305592.52
71	474582.32	1305596.25
72	474566.74	1305605.09
73	474558.50	1305610.73
74	474555.24	1305613.39
75	474549.25	1305617.42
76	474541.37	1305621.29
77	474536.92	1305622.84
78	474531.07	1305622.88
79	474519.29	1305621.16
80	474506.70	1305620.00
81	474490.44	1305617.92
82	474482.29	1305617.30
83	474477.44	1305616.93
84	474452.44	1305614.96
85	474433.03	1305612.96
86	474416.10	1305611.71
87	474406.79	1305611.34
88	474399.93	1305611.46
89	474389.57	1305611.92
90	474377.44	1305613.04
91	474368.98	1305614.42

92	474367.99	1305607.14
93	474359.36	1305608.76
94	474348.48	1305611.60
95	474335.88	1305616.10
96	474330.30	1305617.55
97	474319.88	1305621.99
98	474311.99	1305623.73
99	474305.68	1305624.33
100	474292.66	1305626.08
101	474284.07	1305627.78
102	474274.68	1305629.97
103	474270.59	1305630.76
104	474265.37	1305631.38
105	474264.84	1305633.05
106	474248.07	1305635.82
107	474237.07	1305637.30
108	474228.12	1305638.32
109	474225.14	1305634.83
110	474217.93	1305634.80
111	474210.87	1305635.26
112	474209.06	1305635.47
113	474205.11	1305634.85
114	474201.09	1305633.81
115	474197.03	1305633.68
116	474185.89	1305633.93
117	474176.65	1305634.28
118	474160.19	1305634.45
119	474149.32	1305634.64
120	474144.79	1305635.15
121	474139.95	1305636.44
122	474129.52	1305639.18
123	474124.96	1305639.48
124	474124.65	1305639.92
125	474121.36	1305638.42
126	474119.24	1305636.94
127	474118.07	1305636.43
128	474116.26	1305636.12
129	474114.93	1305636.16
130	474113.48	1305636.71
131	474112.20	1305636.71
132	474111.15	1305636.01
133	474110.05	1305635.43
134	474109.43	1305634.68
135	474107.11	1305635.54
136	474100.37	1305637.79
137	474086.65	1305640.58

138	474076.32	1305643.35
139	474064.53	1305646.61
140	474059.43	1305648.57
141	474054.30	1305650.69
142	474050.04	1305652.80
143	474043.96	1305654.74
144	474039.57	1305656.43
145	474034.73	1305658.34
146	474019.77	1305664.97
147	474014.66	1305667.02
148	474007.28	1305671.05
149	474001.97	1305674.42
150	473999.62	1305675.60
151	473991.53	1305679.57
152	473982.89	1305683.28
153	473971.96	1305686.38
154	473963.62	1305691.27
155	473950.90	1305697.71
156	473924.29	1305711.86
157	473915.27	1305716.56
158	473907.31	1305720.65
159	473894.50	1305727.39
160	473888.20	1305730.24
161	473868.75	1305739.16
162	473861.52	1305743.75
163	473860.11	1305746.66
164	473856.16	1305751.04
165	473847.58	1305757.11
166	473843.97	1305758.97
167	473843.42	1305762.62
168	473842.62	1305764.96
169	473839.96	1305767.25
170	473836.24	1305769.35
171	473831.50	1305771.21
172	473828.60	1305771.27
173	473826.74	1305771.04
174	473825.20	1305769.06
175	473812.85	1305775.74
176	473801.74	1305781.59
177	473779.57	1305793.36
178	473773.77	1305796.51
179	473742.14	1305813.56
180	473736.08	1305819.11
181	473730.03	1305821.21
182	473726.50	1305822.76
183	473714.83	1305825.68

184	473709.76	1305825.62
185	473701.25	1305828.16
186	473690.65	1305832.82
187	473679.01	1305840.32
188	473667.63	1305845.95
189	473661.91	1305849.25
190	473655.50	1305853.51
191	473641.42	1305862.45
192	473632.68	1305867.50
193	473627.81	1305871.15
194	473620.35	1305875.81
195	473608.67	1305883.62
196	473599.49	1305891.14
197	473591.04	1305896.79
198	473587.96	1305898.85
199	473575.94	1305904.32
200	473570.85	1305906.63
201	473567.22	1305907.73
202	473563.11	1305909.78
203	473555.83	1305913.58
204	473546.57	1305918.92
205	473540.78	1305922.96
206	473535.18	1305926.58
207	473529.45	1305929.39
208	473523.12	1305932.01
209	473505.72	1305941.18
210	473497.38	1305946.71
211	473490.96	1305949.75
212	473485.66	1305951.53
213	473479.94	1305953.44
214	473477.18	1305953.73
215	473477.22	1305955.29
216	473478.02	1305955.54
217	473478.91	1305956.00
218	473479.58	1305956.92
219	473479.97	1305957.86
220	473479.86	1305959.25
221	473479.09	1305960.77
222	473478.27	1305961.45
223	473477.42	1305961.80
224	473476.22	1305961.73
225	473475.19	1305961.59
226	473474.20	1305961.02
227	473473.74	1305960.24
228	473473.32	1305959.25
229	473473.25	1305958.09

230	473473.60	1305957.10
231	473474.06	1305956.25
232	473474.84	1305955.72
233	473475.62	1305955.40
234	473475.61	1305948.22
235	473471.38	1305948.46
236	473465.40	1305949.75
237	473458.51	1305953.93
238	473456.57	1305954.71
239	473454.00	1305958.05
240	473451.92	1305960.19
241	473449.63	1305962.10
242	473448.07	1305963.05
243	473444.92	1305964.47
244	473435.24	1305968.65
245	473429.17	1305972.20
246	473427.54	1305973.61
247	473426.73	1305975.67
248	473425.95	1305977.93
249	473427.07	1305984.02
250	473424.96	1305989.37
251	473424.38	1305992.21
252	473424.29	1305994.43
253	473424.32	1305997.47
254	473425.08	1306000.61
255	473425.54	1306002.11
256	473423.77	1306002.46
257	473422.49	1306001.11
258	473419.91	1305998.64
259	473417.39	1305996.41
260	473416.12	1305996.20
261	473414.42	1305995.36
262	473412.97	1305994.44
263	473411.84	1305993.55
264	473411.41	1305992.88
265	473411.45	1305992.17
266	473411.69	1305991.39
267	473412.97	1305990.19
268	473415.43	1305987.82
269	473417.27	1305983.92
270	473425.09	1305963.25
271	473427.64	1305961.98
272	473442.69	1305953.09
273	473454.12	1305946.15
274	473475.94	1305931.55
275	473484.80	1305924.75

276	473556.05	1305892.16
277	473567.29	1305885.70
278	473572.72	1305886.82
279	473582.50	1305883.26
280	473595.16	1305876.33
281	473607.30	1305869.38
282	473648.69	1305843.55
283	473664.57	1305843.44
284	473666.03	1305842.48
285	473698.58	1305824.28
286	473701.67	1305818.83
287	473712.30	1305817.27
288	473720.01	1305815.41
289	473726.43	1305813.06
290	473752.22	1305801.42
291	473776.85	1305787.12
292	473781.29	1305782.80
293	473785.12	1305781.18
294	473821.36	1305760.40
295	473825.07	1305758.56
296	473850.04	1305746.17
297	473853.80	1305742.16
298	473883.69	1305726.41
299	473915.71	1305710.66
300	473952.77	1305692.43
301	474072.14	1305633.70
302	474084.41	1305632.11
303	474118.94	1305626.73
304	474211.95	1305614.68
305	474251.64	1305608.64
306	474272.20	1305605.77
307	474294.40	1305603.47
308	474356.29	1305600.74
309	474363.36	1305603.08
310	474369.61	1305603.07
311	474376.19	1305600.99
312	474406.02	1305600.94
313	474406.63	1305600.98
314	474409.54	1305600.97
315	474420.73	1305601.82
316	474423.12	1305601.95
317	474425.93	1305602.20
318	474439.13	1305603.20
319	474474.74	1305606.53
320	474482.34	1305607.20
321	474532.47	1305611.87

322	474548.77	1305602.78
323	474569.27	1305590.17
324	474606.11	1305566.03
325	474609.38	1305563.85
326	474629.69	1305550.06
327	474664.26	1305526.39
328	474701.79	1305501.26
329	474749.75	1305469.73
330	474760.57	1305461.61
331	474763.68	1305459.72
332	474770.01	1305456.80
333	474854.26	1305399.99
334	474898.87	1305367.00
335	474913.95	1305367.47
336	474914.42	1305359.01
337	474912.65	1305356.28
338	474906.24	1305360.14
339	474904.47	1305356.74
340	474933.55	1305339.47
341	474934.28	1305340.03
342	474938.44	1305335.37
343	474945.51	1305340.90
344	474987.09	1305373.43
345	474987.54	1305373.78
346	474987.88	1305374.01
347	474998.52	1305381.24
348	475059.64	1305428.49
349	475062.51	1305424.63
350	475075.15	1305433.20
351	475082.72	1305424.44
352	475106.15	1305443.43
353	475108.86	1305439.96
354	475108.24	1305439.41
355	475110.23	1305436.84
356	475114.56	1305431.27
1	475116.94	1305433.20
Фрагмент 2		
357	477252.67	1304633.02
358	477253.15	1304634.09
359	477253.63	1304635.17
360	477254.11	1304636.24
361	477254.60	1304637.32
362	477255.08	1304638.40
363	477255.56	1304639.47
364	477256.04	1304640.55
365	477256.53	1304641.63

366	477257.01	1304642.70
367	477257.49	1304643.78
368	477257.97	1304644.86
369	477258.45	1304645.93
370	477258.93	1304647.00
371	477259.41	1304648.08
372	477259.89	1304649.16
373	477260.38	1304650.23
374	477260.86	1304651.31
375	477261.34	1304652.39
376	477261.81	1304653.47
377	477262.29	1304654.55
378	477262.77	1304655.62
379	477263.25	1304656.70
380	477263.72	1304657.78
381	477264.20	1304658.86
382	477264.68	1304659.94
383	477265.16	1304661.02
384	477265.63	1304662.10
385	477266.11	1304663.18
386	477266.39	1304663.85
387	477266.67	1304664.52
388	477266.95	1304665.20
389	477267.22	1304665.87
390	477267.49	1304666.55
391	477267.76	1304667.23
392	477268.02	1304667.90
393	477268.30	1304668.58
394	477268.55	1304669.26
395	477268.81	1304669.94
396	477269.07	1304670.63
397	477269.32	1304671.31
398	477269.57	1304672.00
399	477269.81	1304672.68
400	477270.05	1304673.37
401	477270.30	1304674.06
402	477270.53	1304674.75
403	477270.77	1304675.44
404	477271.00	1304676.13
405	477271.23	1304676.82
406	477271.45	1304677.52
407	477271.69	1304678.21
408	477271.91	1304678.91
409	477272.13	1304679.60
410	477272.34	1304680.30
411	477272.55	1304681.00

412	477272.76	1304681.69
413	477272.97	1304682.39
414	477273.17	1304683.09
415	477273.46	1304684.08
416	477273.73	1304685.07
417	477274.01	1304686.07
418	477274.29	1304687.06
419	477274.55	1304688.05
420	477274.81	1304689.05
421	477275.07	1304690.05
422	477275.32	1304691.04
423	477275.56	1304692.04
424	477275.80	1304693.04
425	477276.04	1304694.05
426	477276.27	1304695.05
427	477276.50	1304696.05
428	477276.73	1304697.06
429	477276.94	1304698.06
430	477277.15	1304699.06
431	477277.36	1304700.07
432	477277.56	1304701.08
433	477277.76	1304702.09
434	477277.95	1304703.10
435	477278.14	1304704.11
436	477278.33	1304705.12
437	477278.51	1304706.14
438	477278.68	1304707.15
439	477278.85	1304708.17
440	477279.01	1304709.18
441	477279.17	1304710.20
442	477279.32	1304711.22
443	477279.47	1304712.24
444	477279.62	1304713.18
445	477279.76	1304714.13
446	477279.90	1304715.08
447	477280.03	1304716.03
448	477280.15	1304716.98
449	477280.27	1304717.94
450	477280.38	1304718.89
451	477280.48	1304719.84
452	477280.58	1304720.80
453	477280.67	1304721.75
454	477280.76	1304722.70
455	477280.85	1304723.66
456	477280.93	1304724.62
457	477281.00	1304725.57

458	477281.06	1304726.53
459	477281.12	1304727.49
460	477281.17	1304728.44
461	477281.21	1304729.40
462	477281.25	1304730.36
463	477281.28	1304731.32
464	477281.31	1304732.28
465	477281.34	1304733.23
466	477281.36	1304734.19
467	477281.37	1304735.15
468	477281.37	1304736.11
469	477281.37	1304737.07
470	477281.36	1304738.03
471	477281.34	1304738.99
472	477281.32	1304739.95
473	477281.31	1304740.73
474	477281.29	1304741.52
475	477281.28	1304742.30
476	477281.26	1304743.09
477	477281.24	1304743.87
478	477281.22	1304744.65
479	477281.19	1304745.44
480	477281.16	1304746.22
481	477281.13	1304747.01
482	477281.09	1304747.79
483	477281.06	1304748.58
484	477281.02	1304749.36
485	477280.97	1304750.14
486	477280.94	1304750.93
487	477280.89	1304751.71
488	477280.84	1304752.49
489	477280.79	1304753.28
490	477280.74	1304754.06
491	477280.68	1304754.84
492	477280.63	1304755.63
493	477280.57	1304756.41
494	477280.50	1304757.19
495	477280.44	1304757.97
496	477280.37	1304758.76
497	477280.30	1304759.54
498	477280.24	1304760.32
499	477280.16	1304761.10
500	477280.09	1304761.88
501	477280.01	1304762.66
502	477279.92	1304763.63
503	477279.83	1304764.61

504	477279.74	1304765.58
505	477279.66	1304766.55
506	477279.57	1304767.52
507	477279.48	1304768.49
508	477279.40	1304769.46
509	477279.31	1304770.43
510	477279.23	1304771.41
511	477279.14	1304772.38
512	477279.05	1304773.35
513	477278.96	1304774.32
514	477278.87	1304775.29
515	477278.79	1304776.26
516	477278.70	1304777.23
517	477278.62	1304778.21
518	477278.53	1304779.18
519	477278.44	1304780.15
520	477278.36	1304781.12
521	477278.27	1304782.09
522	477278.18	1304783.06
523	477278.09	1304784.03
524	477278.00	1304785.00
525	477277.91	1304785.98
526	477277.83	1304786.95
527	477277.75	1304787.92
528	477277.66	1304788.89
529	477277.57	1304789.86
530	477277.68	1304790.79
531	477271.35	1304860.79
532	477330.19	1304866.49
533	477327.24	1304897.10
534	477268.50	1304891.46
535	477260.77	1304976.43
536	477258.30	1305006.65
537	477258.26	1305007.13
538	477258.23	1305007.60
539	477258.21	1305008.08
540	477258.18	1305008.56
541	477258.17	1305009.03
542	477258.16	1305009.51
543	477258.15	1305009.99
544	477258.15	1305010.46
545	477258.16	1305010.94
546	477258.17	1305011.42
547	477258.18	1305011.89
548	477258.20	1305012.37
549	477258.23	1305012.84

550	477258.26	1305013.32
551	477258.30	1305013.79
552	477258.34	1305014.27
553	477258.38	1305014.74
554	477258.44	1305015.22
555	477258.49	1305015.69
556	477258.57	1305016.16
557	477258.63	1305016.63
558	477258.71	1305017.11
559	477258.78	1305017.58
560	477258.87	1305018.05
561	477258.96	1305018.51
562	477259.05	1305018.98
563	477259.15	1305019.45
564	477259.25	1305019.91
565	477259.36	1305020.38
566	477259.47	1305020.83
567	477259.58	1305021.29
568	477259.69	1305021.75
569	477259.80	1305022.20
570	477259.92	1305022.66
571	477260.03	1305023.11
572	477260.15	1305023.57
573	477260.27	1305024.03
574	477260.38	1305024.48
575	477260.51	1305024.94
576	477260.63	1305025.39
577	477260.75	1305025.84
578	477260.87	1305026.30
579	477261.00	1305026.75
580	477261.12	1305027.20
581	477261.24	1305027.66
582	477261.37	1305028.11
583	477261.50	1305028.56
584	477261.62	1305029.02
585	477261.75	1305029.47
586	477261.88	1305029.92
587	477262.01	1305030.37
588	477262.14	1305030.82
589	477262.27	1305031.27
590	477262.41	1305031.72
591	477262.54	1305032.18
592	477262.68	1305032.63
593	477262.81	1305033.08
594	477262.95	1305033.53
595	477411.22	1305363.08

596	477426.39	1305397.66
597	477426.97	1305399.00
598	477427.54	1305400.34
599	477428.10	1305401.69
600	477428.65	1305403.05
601	477429.18	1305404.41
602	477429.71	1305405.77
603	477430.22	1305407.13
604	477430.72	1305408.50
605	477431.22	1305409.88
606	477431.70	1305411.26
607	477432.16	1305412.65
608	477432.62	1305414.03
609	477433.06	1305415.43
610	477433.49	1305416.82
611	477433.91	1305418.22
612	477434.33	1305419.62
613	477434.73	1305421.03
614	477435.11	1305422.44
615	477435.48	1305423.85
616	477435.84	1305425.27
617	477436.19	1305426.69
618	477436.54	1305428.11
619	477436.87	1305429.53
620	477437.18	1305430.96
621	477437.48	1305432.39
622	477437.77	1305433.82
623	477438.05	1305435.26
624	477438.32	1305436.69
625	477438.58	1305438.13
626	477438.87	1305439.56
627	477439.16	1305441.00
628	477439.45	1305442.43
629	477439.72	1305443.86
630	477440.01	1305445.29
631	477440.28	1305446.72
632	477440.54	1305448.15
633	477440.80	1305449.58
634	477441.06	1305451.01
635	477441.32	1305452.44
636	477441.57	1305453.87
637	477441.81	1305455.30
638	477442.05	1305456.73
639	477442.28	1305458.16
640	477442.51	1305459.59
641	477442.74	1305461.02

642	477442.96	1305467.40
643	477443.17	1305469.13
644	477443.38	1305470.86
645	477443.58	1305472.59
646	477443.79	1305474.32
647	477443.99	1305476.05
648	477444.17	1305477.78
649	477444.36	1305479.51
650	477444.54	1305481.25
651	477444.73	1305482.98
652	477444.90	1305484.71
653	477445.06	1305486.45
654	477445.22	1305488.18
655	477445.37	1305489.91
656	477445.51	1305491.72
657	477445.64	1305493.38
658	477445.75	1305495.11
659	477445.84	1305496.85
660	477445.92	1305498.59
661	477445.98	1305500.32
662	477446.04	1305502.06
663	477446.07	1305503.80
664	477446.09	1305505.54
665	477446.09	1305507.28
666	477446.08	1305509.02
667	477446.07	1305510.75
668	477446.03	1305512.49
669	477445.97	1305514.23
670	477445.90	1305515.97
671	477445.82	1305517.70
672	477445.73	1305519.44
673	477445.61	1305521.17
674	477445.48	1305522.91
675	477445.34	1305524.64
676	477445.18	1305526.37
677	477445.01	1305528.10
678	477444.83	1305529.83
679	477444.63	1305531.56
680	477444.41	1305533.28
681	477444.18	1305535.00
682	477443.93	1305536.72
683	477443.68	1305538.44
684	477410.04	1305904.58
685	477414.62	1305905.55
686	477408.39	1305934.90
687	477404.21	1305934.01

688	477401.66	1305941.68
689	477392.58	1305961.39
690	477382.76	1305976.85
691	477374.82	1305986.96
692	477370.07	1305992.52
693	477367.76	1305995.12
694	477366.42	1305996.21
695	477365.42	1305997.03
696	477364.80	1305997.53
697	477364.30	1305997.94
698	477363.56	1305998.55
699	477362.43	1305999.46
700	477361.58	1306000.16
701	477360.83	1306000.76
702	477360.05	1306001.44
703	477358.98	1306002.39
704	477357.85	1306003.38
705	477357.08	1306004.05
706	477356.19	1306004.81
707	477355.29	1306005.56
708	477354.54	1306006.18
709	477353.60	1306006.94
710	477352.78	1306007.59
711	477351.81	1306008.35
712	477350.93	1306009.03
713	477350.21	1306009.57
714	477349.25	1306010.30
715	477348.49	1306010.86
716	477347.70	1306011.43
717	477346.93	1306011.98
718	477346.20	1306012.50
719	477345.47	1306013.03
720	477344.79	1306013.50
721	477344.06	1306014.00
722	477343.44	1306014.41
723	477342.88	1306014.79
724	477342.11	1306015.29
725	477341.30	1306015.82
726	477340.57	1306016.29
727	477339.64	1306016.87
728	477338.76	1306017.42
729	477338.01	1306017.88
730	477337.15	1306018.40
731	477336.45	1306018.82
732	477335.89	1306019.16
733	477335.04	1306019.65

734	477334.24	1306020.11
735	477333.66	1306020.44
736	477333.10	1306020.75
737	477331.45	1306021.53
738	477329.31	1306022.54
739	477328.09	1306023.12
740	477326.29	1306023.97
741	477325.20	1306024.50
742	477323.92	1306025.10
743	477322.61	1306025.71
744	477321.41	1306026.26
745	477320.33	1306026.77
746	477319.42	1306027.19
747	477318.41	1306027.65
748	477317.95	1306027.91
749	477317.13	1306028.30
750	477316.49	1306028.60
751	477315.62	1306029.01
752	477314.61	1306029.48
753	477313.84	1306029.85
754	477312.63	1306030.41
755	477311.21	1306031.09
756	477309.74	1306031.78
757	477307.97	1306032.62
758	477306.61	1306033.26
759	477304.91	1306034.06
760	477303.16	1306034.89
761	477301.30	1306035.76
762	477299.70	1306036.52
763	477295.26	1306038.62
764	477290.90	1306040.67
765	477286.20	1306042.89
766	477282.66	1306044.56
767	477279.26	1306046.17
768	477274.37	1306048.43
769	477268.33	1306051.20
770	477263.76	1306053.29
771	477257.93	1306055.96
772	477251.62	1306058.86
773	477241.74	1306063.39
774	477233.30	1306067.26
775	477224.44	1306071.32
776	477213.53	1306076.32
777	477212.69	1306085.41
778	477212.22	1306090.42
779	477211.85	1306094.53

780	477211.00	1306103.75
781	477209.60	1306118.75
782	477207.67	1306139.61
783	477206.08	1306156.82
784	477205.26	1306165.71
785	477203.63	1306183.29
786	477202.11	1306199.81
787	477200.64	1306215.71
788	477198.82	1306235.37
789	477197.38	1306250.94
790	477196.04	1306265.39
791	477193.64	1306291.35
792	477191.75	1306311.71
793	477190.19	1306328.60
794	477188.63	1306345.55
795	477187.20	1306361.03
796	477185.73	1306376.83
797	477184.62	1306388.87
798	477183.29	1306403.23
799	477180.87	1306429.39
800	477180.51	1306434.57
801	477179.46	1306446.02
802	477178.74	1306452.25
803	477178.10	1306457.59
804	477177.47	1306465.20
805	477177.07	1306472.87
806	477176.92	1306479.34
807	477176.92	1306484.81
808	477177.18	1306493.30
809	477177.64	1306500.98
810	477178.22	1306507.34
811	477178.94	1306513.57
812	477179.17	1306515.34
813	477179.44	1306517.35
814	477179.77	1306519.74
815	477180.04	1306521.65
816	477180.67	1306525.74
817	477181.44	1306530.42
818	477182.55	1306536.57
819	477184.11	1306544.41
820	477186.16	1306551.85
821	477190.03	1306564.50
822	477191.54	1306569.07
823	477192.49	1306571.82
824	477193.46	1306574.59
825	477193.90	1306576.01

826	477203.26	1306607.20
827	477215.15	1306645.68
828	477226.18	1306681.47
829	477235.80	1306712.30
830	477240.91	1306728.37
831	477252.85	1306766.93
832	477259.39	1306788.09
833	477262.85	1306799.21
834	477269.39	1306820.66
835	477269.95	1306822.45
836	477270.73	1306824.98
837	477271.20	1306826.47
838	477271.78	1306828.32
839	477272.18	1306829.62
840	477273.46	1306833.75
841	477274.19	1306836.09
842	477275.06	1306838.88
843	477276.34	1306843.01
844	477279.39	1306852.79
845	477281.90	1306860.82
846	477283.35	1306864.38
847	477285.95	1306870.26
848	477288.26	1306875.02
849	477289.49	1306877.42
850	477290.60	1306879.50
851	477292.05	1306882.09
852	477293.75	1306885.03
853	477296.20	1306889.03
854	477298.47	1306892.45
855	477299.89	1306894.53
856	477302.53	1306898.24
857	477304.87	1306901.37
858	477307.30	1306904.49
859	477311.05	1306909.05
860	477313.97	1306912.41
861	477316.27	1306914.94
862	477316.46	1306915.15
863	477316.60	1306915.30
864	477316.81	1306915.53
865	477317.00	1306915.74
866	477318.15	1306916.96
867	477320.92	1306919.82
868	477321.11	1306920.00
869	477321.27	1306920.16
870	477321.42	1306920.32
871	477321.64	1306920.54

872	477321.84	1306920.74
873	477322.04	1306920.94
874	477322.20	1306921.10
875	477322.35	1306921.25
876	477323.50	1306922.37
877	477323.66	1306922.53
878	477323.87	1306922.72
879	477324.10	1306922.93
880	477324.36	1306923.18
881	477324.59	1306923.40
882	477324.88	1306923.67
883	477325.28	1306924.05
884	477325.62	1306924.36
885	477325.92	1306924.64
886	477326.72	1306925.38
887	477327.07	1306925.71
888	477327.26	1306925.88
889	477327.67	1306926.25
890	477328.73	1306927.21
891	477330.26	1306928.59
892	477330.64	1306928.93
893	477330.83	1306929.10
894	477331.07	1306929.31
895	477331.23	1306929.45
896	477331.39	1306929.59
897	477332.17	1306930.28
898	477332.60	1306930.66
899	477333.12	1306931.10
900	477333.92	1306931.79
901	477334.70	1306932.46
902	477335.55	1306933.19
903	477336.14	1306933.69
904	477341.43	1306938.04
905	477345.46	1306941.22
906	477349.27	1306944.13
907	477353.75	1306947.18
908	477358.23	1306950.71
909	477362.12	1306953.19
910	477368.62	1306957.43
911	477373.54	1306960.53
912	477380.14	1306964.59
913	477386.80	1306968.57
914	477393.51	1306972.45
915	477396.05	1306973.89
916	477399.93	1306976.04
917	477401.98	1306977.16

918	477406.68	1306979.70
919	477408.80	1306980.83
920	477414.18	1306983.63
921	477414.83	1306983.97
922	477418.88	1306986.02
923	477420.16	1306986.67
924	477423.32	1306988.25
925	477424.88	1306989.01
926	477425.13	1306989.13
927	477433.32	1306993.07
928	477434.10	1306993.44
929	477452.53	1307001.71
930	477468.65	1307008.44
931	477469.12	1307008.62
932	477471.57	1307009.59
933	477472.53	1307009.96
934	477474.04	1307010.55
935	477475.22	1307011.01
936	477477.09	1307011.75
937	477478.31	1307012.25
938	477481.43	1307013.51
939	477503.47	1307021.99
940	477504.54	1307022.39
941	477509.83	1307024.34
942	477511.04	1307024.79
943	477511.60	1307025.00
944	477511.95	1307025.13
945	477528.78	1307031.30
946	477532.91	1307032.81
947	477536.44	1307034.09
948	477540.59	1307035.68
949	477547.69	1307038.26
950	477565.90	1307045.13
951	477566.42	1307045.33
952	477567.26	1307045.63
953	477567.91	1307045.88
954	477576.54	1307049.15
955	477580.86	1307050.83
956	477583.30	1307051.80
957	477584.88	1307052.43
958	477585.65	1307052.74
959	477585.94	1307052.86
960	477586.20	1307052.96
961	477586.62	1307053.13
962	477586.97	1307053.27
963	477587.32	1307053.42

964	477587.72	1307053.58
965	477588.03	1307053.70
966	477588.27	1307053.80
967	477588.73	1307053.98
968	477589.08	1307054.12
969	477589.29	1307054.21
970	477589.61	1307054.34
971	477590.19	1307054.58
972	477590.99	1307054.90
973	477591.77	1307055.23
974	477592.01	1307055.33
975	477593.07	1307055.76
976	477593.32	1307055.87
977	477594.20	1307056.23
978	477595.79	1307056.90
979	477597.91	1307057.79
980	477599.81	1307058.59
981	477602.48	1307059.74
982	477646.52	1307078.86
983	477649.90	1307080.55
984	477668.22	1307089.71
985	477674.96	1307094.19
986	477662.21	1307114.38
987	477653.20	1307109.50
988	477633.02	1307100.58
989	477626.52	1307097.84
990	477605.46	1307088.60
991	477586.70	1307080.38
992	477565.77	1307071.80
993	477543.26	1307063.27
994	477488.13	1307042.97
995	477459.18	1307031.60
996	477432.88	1307020.38
997	477414.81	1307012.01
998	477394.13	1307001.67
999	477379.42	1306993.64
1000	477366.21	1306985.92
1001	477354.29	1306978.49
1002	477344.61	1306972.00
1003	477333.55	1306964.03
1004	477320.74	1306953.92
1005	477310.80	1306945.21
1006	477302.25	1306937.01
1007	477295.51	1306929.91
1008	477289.03	1306922.45
1009	477282.86	1306914.64

1010	477276.67	1306905.89
1011	477271.62	1306897.96
1012	477269.15	1306893.54
1013	477225.71	1306765.98
1014	477186.54	1306639.72
1015	477154.85	1306528.34
1016	477151.51	1306484.87
1017	477154.59	1306436.77
1018	477156.32	1306418.05
1019	477172.89	1306239.35
1020	477189.52	1306059.09
1021	477171.91	1306046.63
1022	477123.54	1306043.48
1023	477127.89	1306039.92
1024	477132.50	1306036.67
1025	477136.44	1306034.10
1026	477139.12	1306032.59
1027	477140.50	1306031.77
1028	477140.92	1306031.57
1029	477143.59	1306030.05
1030	477271.30	1305969.73
1031	477288.24	1305961.78
1032	477297.53	1305884.59
1033	477304.54	1305882.31
1034	477310.38	1305879.90
1035	477316.04	1305877.08
1036	477322.36	1305873.29
1037	477330.06	1305867.88
1038	477333.96	1305864.20
1039	477337.31	1305860.91
1040	477341.23	1305856.58
1041	477345.77	1305850.77
1042	477350.25	1305843.29
1043	477354.27	1305836.22
1044	477359.05	1305825.61
1045	477360.57	1305816.01
1046	477362.44	1305802.10
1047	477376.51	1305654.18
1048	477388.09	1305524.73
1049	477388.22	1305523.19
1050	477388.34	1305521.66
1051	477388.46	1305520.12
1052	477388.55	1305518.58
1053	477388.64	1305517.05
1054	477388.72	1305515.51
1055	477388.79	1305513.97

1056	477388.85	1305512.43
1057	477388.90	1305510.89
1058	477388.93	1305509.35
1059	477388.96	1305507.81
1060	477388.97	1305506.27
1061	477388.98	1305504.73
1062	477388.98	1305503.19
1063	477388.96	1305501.65
1064	477388.93	1305500.11
1065	477388.89	1305498.57
1066	477388.85	1305497.04
1067	477388.79	1305495.50
1068	477388.73	1305493.96
1069	477388.65	1305492.42
1070	477388.55	1305490.94
1071	477388.45	1305489.35
1072	477388.34	1305487.81
1073	477388.22	1305486.27
1074	477388.09	1305484.74
1075	477387.95	1305483.21
1076	477387.79	1305481.67
1077	477387.63	1305480.14
1078	477387.52	1305479.12
1079	477387.39	1305478.10
1080	477387.26	1305477.08
1081	477387.12	1305476.06
1082	477386.97	1305475.05
1083	477386.81	1305474.03
1084	477386.64	1305473.02
1085	477386.46	1305472.00
1086	477386.28	1305470.99
1087	477386.09	1305469.98
1088	477385.89	1305468.97
1089	477385.68	1305467.97
1090	477385.46	1305466.96
1091	477385.24	1305465.96
1092	477385.00	1305464.96
1093	477384.75	1305463.96
1094	477384.50	1305462.96
1095	477384.24	1305461.97
1096	477383.98	1305460.99
1097	477383.70	1305459.99
1098	477383.42	1305459.01
1099	477383.13	1305458.02
1100	477382.83	1305457.04
1101	477382.52	1305456.06

1102	477382.21	1305455.08
1103	477381.87	1305454.10
1104	477381.54	1305453.13
1105	477381.20	1305452.16
1106	477380.85	1305451.19
1107	477379.04	1305445.77
1108	477353.34	1305383.25
1109	477306.55	1305271.78
1110	477298.85	1305253.74
1111	477296.46	1305247.74
1112	477295.79	1305245.95
1113	477290.71	1305234.10
1114	477277.55	1305203.61
1115	477234.41	1305121.91
1116	477219.31	1305091.35
1117	477215.86	1305083.74
1118	477210.17	1305069.55
1119	477205.54	1305056.68
1120	477203.67	1305050.60
1121	477197.33	1305025.09
1122	477193.56	1305006.63
1123	477189.92	1304988.64
1124	477193.77	1304987.92
1125	477208.96	1304989.33
1126	477219.19	1304990.17
1127	477240.04	1304761.57
1128	477235.27	1304755.49
1129	477228.33	1304750.92
1130	477221.67	1304749.01
1131	477213.27	1304749.37
1132	477207.42	1304750.46
1133	477206.02	1304751.19
1134	477206.14	1304751.01
1135	477207.60	1304748.37
1136	477208.89	1304745.64
1137	477210.01	1304742.83
1138	477211.49	1304737.75
1139	477212.20	1304734.04
1140	477217.29	1304689.29
1141	477216.07	1304646.89
1142	477215.76	1304641.51
1143	477215.15	1304634.36
1144	477214.35	1304627.23
1145	477213.61	1304621.89
1146	477212.13	1304613.05
1147	477210.73	1304606.02

1148	477209.54	1304600.76
1149	477208.24	1304595.54
1150	477207.31	1304592.07
1151	477205.83	1304586.90
1152	477204.78	1304583.46
1153	477203.12	1304578.35
1154	477201.34	1304573.27
1155	477200.73	1304571.62
1156	477200.24	1304570.32
1157	477199.47	1304568.22
1158	477198.42	1304565.58
1159	477196.79	1304561.66
1160	477190.60	1304547.76
1161	477177.94	1304520.13
1162	477163.77	1304489.39
1163	477161.86	1304483.94
1164	477160.62	1304479.30
1165	477159.52	1304473.63
1166	477159.25	1304470.23
1167	477159.38	1304465.45
1168	477160.30	1304460.07
1169	477161.73	1304455.51
1170	477163.43	1304451.78
1171	477165.52	1304448.26
1172	477167.55	1304445.52
1173	477168.09	1304445.41
1174	477168.38	1304446.05
1175	477168.79	1304446.95
1176	477169.19	1304447.85
1177	477169.60	1304448.75
1178	477170.01	1304449.65
1179	477170.41	1304450.55
1180	477170.81	1304451.45
1181	477171.21	1304452.35
1182	477171.61	1304453.25
1183	477172.01	1304454.15
1184	477172.41	1304455.05
1185	477172.81	1304455.95
1186	477173.20	1304456.86
1187	477173.60	1304457.76
1188	477174.00	1304458.66
1189	477174.40	1304459.56
1190	477174.74	1304460.29
1191	477175.07	1304461.01
1192	477175.41	1304461.74
1193	477175.74	1304462.46

1194	477176.08	1304463.19
1195	477176.41	1304463.91
1196	477176.75	1304464.64
1197	477177.08	1304465.37
1198	477177.41	1304466.08
1199	477177.75	1304466.81
1200	477178.09	1304467.54
1201	477178.42	1304468.26
1202	477178.75	1304468.99
1203	477179.08	1304469.72
1204	477179.41	1304470.45
1205	477179.74	1304471.18
1206	477180.06	1304471.90
1207	477180.39	1304472.63
1208	477180.72	1304473.36
1209	477181.04	1304474.09
1210	477181.37	1304474.82
1211	477181.70	1304475.55
1212	477182.03	1304476.28
1213	477182.35	1304477.01
1214	477182.68	1304477.74
1215	477183.00	1304478.47
1216	477183.32	1304479.20
1217	477183.64	1304479.94
1218	477183.96	1304480.67
1219	477184.42	1304481.70
1220	477184.88	1304482.73
1221	477185.34	1304483.76
1222	477185.80	1304484.79
1223	477186.28	1304485.82
1224	477186.74	1304486.83
1225	477187.20	1304487.86
1226	477187.66	1304488.89
1227	477188.12	1304489.92
1228	477188.58	1304490.95
1229	477189.04	1304491.98
1230	477189.50	1304493.01
1231	477189.96	1304494.04
1232	477190.43	1304495.07
1233	477190.90	1304496.10
1234	477191.36	1304497.13
1235	477191.82	1304498.16
1236	477192.28	1304499.18
1237	477192.74	1304500.21
1238	477193.20	1304501.24
1239	477193.67	1304502.27

1240	477194.13	1304503.30
1241	477194.60	1304504.33
1242	477195.06	1304505.36
1243	477195.52	1304506.38
1244	477195.99	1304507.40
1245	477196.45	1304508.43
1246	477196.91	1304509.46
1247	477197.37	1304510.49
1248	477197.93	1304511.74
1249	477198.51	1304512.98
1250	477199.07	1304514.23
1251	477199.63	1304515.47
1252	477200.19	1304516.72
1253	477200.75	1304517.96
1254	477201.31	1304519.21
1255	477201.87	1304520.45
1256	477202.43	1304521.70
1257	477203.00	1304522.94
1258	477203.56	1304524.19
1259	477204.12	1304525.43
1260	477204.68	1304526.67
1261	477205.25	1304527.92
1262	477205.81	1304529.16
1263	477206.37	1304530.41
1264	477206.94	1304531.65
1265	477207.50	1304532.90
1266	477208.06	1304534.14
1267	477208.62	1304535.39
1268	477209.18	1304536.63
1269	477209.74	1304537.88
1270	477210.30	1304539.12
1271	477210.87	1304540.37
1272	477211.43	1304541.62
1273	477211.99	1304542.86
1274	477212.55	1304544.11
1275	477213.11	1304545.35
1276	477213.67	1304546.59
1277	477214.36	1304548.14
1278	477215.05	1304549.68
1279	477215.74	1304551.23
1280	477216.42	1304552.78
1281	477217.11	1304554.32
1282	477217.80	1304555.87
1283	477218.49	1304557.42
1284	477219.19	1304558.96
1285	477219.88	1304560.51

1286	477220.57	1304562.05
1287	477221.26	1304563.60
1288	477221.95	1304565.14
1289	477222.64	1304566.68
1290	477223.35	1304568.22
1291	477224.04	1304569.76
1292	477224.74	1304571.31
1293	477225.43	1304572.85
1294	477226.13	1304574.39
1295	477226.83	1304575.93
1296	477227.53	1304577.47
1297	477228.23	1304579.02
1298	477228.93	1304580.56
1299	477229.63	1304582.10
1300	477230.33	1304583.64
1301	477231.03	1304585.18
1302	477231.74	1304586.71
1303	477232.45	1304588.25
1304	477233.15	1304589.79
1305	477233.86	1304591.33
1306	477234.48	1304592.73
1307	477235.10	1304594.13
1308	477235.74	1304595.54
1309	477236.37	1304596.94
1310	477236.99	1304598.34
1311	477237.62	1304599.75
1312	477238.25	1304601.15
1313	477238.87	1304602.55
1314	477239.50	1304603.95
1315	477240.14	1304605.36
1316	477240.77	1304606.76
1317	477241.40	1304608.15
1318	477242.03	1304609.55
1319	477242.66	1304610.95
1320	477243.29	1304612.35
1321	477243.93	1304613.75
1322	477244.56	1304615.16
1323	477245.19	1304616.56
1324	477245.82	1304617.96
1325	477246.45	1304619.36
1326	477247.09	1304620.76
1327	477247.72	1304622.16
1328	477248.36	1304623.56
1329	477249.00	1304624.96
1330	477249.63	1304626.36
1331	477250.27	1304627.75

1332	477250.90	1304629.14
1333	477251.54	1304630.54
1334	477252.18	1304631.94
357	477252.67	1304633.02
Фрагмент 3		
1335	476710.75	1303835.89
1336	477007.99	1304212.82
1337	477009.18	1304212.98
1338	477010.36	1304213.16
1339	477011.54	1304213.37
1340	477012.71	1304213.61
1341	477013.87	1304213.87
1342	477015.03	1304214.17
1343	477016.18	1304214.50
1344	477017.32	1304214.86
1345	477018.45	1304215.25
1346	477019.57	1304215.67
1347	477020.68	1304216.11
1348	477021.78	1304216.58
1349	477022.87	1304217.07
1350	477023.94	1304217.60
1351	477025.00	1304218.15
1352	477026.04	1304218.74
1353	477027.07	1304219.34
1354	477028.10	1304219.98
1355	477029.10	1304220.64
1356	477030.08	1304221.32
1357	477031.04	1304222.03
1358	477031.99	1304222.75
1359	477032.91	1304223.51
1360	477033.82	1304224.29
1361	477034.71	1304225.09
1362	477035.57	1304225.92
1363	477036.42	1304226.76
1364	477037.24	1304227.63
1365	477038.04	1304228.52
1366	477038.95	1304229.58
1367	477039.82	1304230.67
1368	477040.66	1304231.79
1369	477041.46	1304232.92
1370	477042.23	1304234.09
1371	477042.97	1304235.27
1372	477043.67	1304236.48
1373	477044.33	1304237.71
1374	477044.97	1304238.96
1375	477045.56	1304240.22

1376	477046.11	1304241.50
1377	477046.62	1304242.80
1378	477047.10	1304244.11
1379	477047.53	1304245.44
1380	477047.93	1304246.78
1381	477048.30	1304248.13
1382	477048.61	1304249.49
1383	477048.89	1304250.85
1384	477049.13	1304252.23
1385	477049.32	1304253.61
1386	477049.47	1304255.00
1387	477049.60	1304256.39
1388	477049.67	1304257.78
1389	477049.70	1304259.18
1390	477049.69	1304260.58
1391	477049.63	1304261.97
1392	477049.54	1304263.36
1393	477049.40	1304264.75
1394	477049.24	1304266.14
1395	477057.26	1304276.36
1396	477138.16	1304383.90
1397	477117.55	1304388.15
1398	477096.63	1304392.46
1399	477085.50	1304394.53
1400	477081.10	1304394.71
1401	477077.42	1304394.52
1402	477074.51	1304394.15
1403	477072.34	1304393.73
1404	477068.77	1304392.80
1405	477066.53	1304392.13
1406	477063.95	1304390.99
1407	477060.66	1304389.36
1408	477058.48	1304388.07
1409	477055.13	1304385.73
1410	477024.10	1304352.79
1411	476959.06	1304282.87
1412	476925.99	1304240.87
1413	476922.43	1304237.90
1414	476916.54	1304230.57
1415	476917.29	1304229.83
1416	476916.48	1304228.80
1417	476923.74	1304223.08
1418	476762.59	1304019.05
1419	476755.59	1304024.54
1420	476732.23	1303994.86
1421	476690.64	1303939.41

1422	476602.97	1303828.35
1423	476639.71	1303800.83
1335	476710.75	1303835.89
1424	477012.27	1304298.54
1425	477046.79	1304270.52
1426	476990.07	1304200.62
1427	476955.71	1304229.15
1428	476953.82	1304230.66
1429	477008.91	1304301.27
1424	477012.27	1304298.54

Зона регулирования застройки и хозяйственной деятельности с режимом «В-3.2.»

Номер характерной (поворотной) точки	Координаты МСК-16	
	Х, м (север)	У, м (восток)
Участок 1		
1	477695.99	1307110.35
2	477703.61	1307117.73
3	477709.42	1307124.78
4	477713.61	1307131.63
5	477714.55	1307135.21
6	477715.10	1307137.52
7	477715.84	1307141.01
8	477716.37	1307143.93
9	477716.79	1307146.84
10	477717.13	1307149.54
11	477717.48	1307153.46
12	477717.66	1307156.47
13	477717.76	1307161.42
14	477717.72	1307164.06
15	477717.63	1307166.56
16	477717.46	1307169.04
17	477717.28	1307171.10
18	477716.58	1307176.30
19	477714.81	1307187.74
20	477712.82	1307199.02
21	477710.82	1307209.11
22	477708.22	1307221.02
23	477705.84	1307230.91
24	477704.20	1307237.28
25	477701.69	1307246.45
26	477699.12	1307255.21
27	477695.55	1307266.66

28	477692.78	1307274.90
29	477689.73	1307283.56
30	477686.86	1307291.30
31	477683.41	1307300.11
32	477681.14	1307305.71
33	477678.92	1307310.90
34	477671.75	1307327.28
35	477659.82	1307353.03
36	477644.03	1307384.83
37	477632.98	1307405.67
38	477622.32	1307424.89
39	477612.58	1307441.72
40	477599.91	1307462.57
41	477597.38	1307466.73
42	477587.63	1307481.03
43	477581.91	1307487.51
44	477575.87	1307492.17
45	477573.62	1307479.48
46	477572.76	1307474.64
47	477575.62	1307469.72
48	477579.01	1307464.06
49	477591.52	1307443.52
50	477598.54	1307431.53
51	477607.11	1307416.40
52	477610.25	1307410.73
53	477615.21	1307401.59
54	477616.87	1307398.50
55	477619.19	1307394.13
56	477624.03	1307384.80
57	477629.64	1307373.85
58	477635.72	1307361.59
59	477641.90	1307348.74
60	477646.68	1307338.46
61	477650.95	1307329.07
62	477656.29	1307317.01
63	477661.06	1307305.91
64	477663.42	1307300.14
65	477665.25	1307295.52
66	477666.73	1307291.65
67	477667.27	1307290.24
68	477668.51	1307286.94
69	477669.84	1307283.28
70	477670.10	1307282.57
71	477670.39	1307281.76
72	477671.57	1307278.45
73	477672.41	1307276.03

74	477673.20	1307273.70
75	477674.02	1307271.30
76	477675.07	1307268.13
77	477676.28	1307264.41
78	477677.84	1307259.49
79	477679.21	1307254.96
80	477680.35	1307251.14
81	477681.83	1307245.98
82	477683.07	1307241.51
83	477684.28	1307236.97
84	477685.35	1307232.88
85	477686.41	1307228.60
86	477687.81	1307222.83
87	477688.95	1307217.82
88	477690.00	1307213.06
89	477690.89	1307208.84
90	477691.70	1307204.85
91	477692.69	1307199.77
92	477693.68	1307194.40
93	477694.36	1307190.49
94	477695.14	1307185.79
95	477695.47	1307183.67
96	477695.56	1307183.08
97	477695.88	1307181.11
98	477696.59	1307176.36
99	477697.24	1307171.66
100	477697.46	1307169.18
101	477697.51	1307168.33
102	477697.59	1307167.21
103	477697.61	1307166.86
104	477697.63	1307166.55
105	477697.65	1307165.69
106	477697.72	1307164.09
107	477697.75	1307162.14
108	477697.76	1307161.52
109	477697.76	1307160.58
110	477697.75	1307159.22
111	477697.73	1307158.38
112	477697.66	1307156.50
113	477697.54	1307154.16
114	477697.33	1307151.47
115	477696.50	1307146.80
116	477694.92	1307141.86
117	477692.80	1307137.55
118	477690.18	1307134.22
119	477683.91	1307126.23

120	477672.67	1307119.97
121	477662.21	1307114.38
122	477674.96	1307094.25
123	477681.49	1307098.59
124	477691.08	1307105.58
1	477695.99	1307110.35
Фрагмент 2		
125	475206.25	1305515.37
126	475167.16	1305554.04
127	474992.93	1305731.96
128	474995.41	1305738.44
129	474973.01	1305755.53
130	474968.51	1305758.98
131	474927.52	1305785.94
132	474924.24	1305787.58
133	474922.95	1305784.09
134	474911.91	1305770.78
135	474905.54	1305740.16
136	474917.42	1305742.77
137	474926.42	1305742.77
138	474935.16	1305741.61
139	474943.61	1305739.84
140	474957.69	1305735.42
141	474970.58	1305729.54
142	474973.99	1305727.68
143	474994.61	1305713.96
144	475054.68	1305654.43
145	475064.95	1305640.95
146	475070.57	1305634.25
147	475079.53	1305624.20
148	475085.76	1305618.10
149	475090.17	1305617.18
150	475092.02	1305618.12
151	475093.51	1305617.90
152	475115.36	1305596.02
153	475162.48	1305551.52
154	475166.23	1305553.66
155	475205.71	1305514.96
125	475206.25	1305515.37
Фрагмент 3		
156	476841.38	1303012.70
157	476851.53	1303022.01
158	476856.21	1303027.06
159	476860.61	1303032.37
160	476868.52	1303043.64
161	476872.00	1303049.58

162	476877.98	1303061.99
163	476882.57	1303074.97
164	476884.34	1303081.63
165	476886.79	1303095.18
166	476887.45	1303102.04
167	476887.66	1303115.81
168	476887.21	1303122.68
169	476886.38	1303129.52
170	476885.19	1303136.30
171	476883.63	1303143.01
172	476728.72	1303654.73
173	476724.81	1303666.72
174	476724.51	1303666.16
175	476722.57	1303664.03
176	476720.46	1303662.76
177	476717.48	1303661.73
178	476715.56	1303661.07
179	476716.73	1303641.49
180	476705.66	1303638.08
181	476754.03	1303470.25
182	476698.32	1303446.83
183	476629.67	1303421.42
184	476540.44	1303727.09
185	476537.54	1303730.45
186	476539.15	1303733.08
187	476543.14	1303737.76
188	476547.99	1303741.55
189	476551.81	1303743.56
190	476555.87	1303745.01
191	476562.64	1303746.89
192	476568.13	1303748.41
193	476577.51	1303752.24
194	476630.77	1303799.90
195	476640.29	1303800.39
196	476639.71	1303800.83
197	476602.97	1303828.35
198	476539.32	1303747.71
199	476535.56	1303743.44
200	476533.60	1303740.72
201	476531.67	1303737.49
202	476530.32	1303734.81
203	476528.63	1303730.62
204	476527.57	1303727.01
205	476526.80	1303723.32
206	476526.25	1303717.32
207	476526.36	1303712.81

208	476526.94	1303708.33
209	476527.95	1303703.93
210	476574.55	1303548.10
211	476613.08	1303419.95
212	476732.94	1303018.35
213	476740.84	1302992.39
214	476747.63	1302970.56
215	476750.53	1302971.07
216	476763.39	1302975.78
217	476799.28	1302989.77
218	476818.37	1302997.63
219	476830.29	1303004.54
156	476841.38	1303012.70
Фрагмент 4		
220	478565.28	1304724.69
221	478711.92	1304895.47
222	478720.94	1304905.99
223	478728.17	1304915.16
224	478733.22	1304922.28
225	478739.74	1304932.56
226	478744.98	1304942.02
227	478750.47	1304953.42
228	478754.41	1304962.96
229	478758.17	1304973.61
230	478758.45	1304974.53
231	478760.46	1304981.24
232	478763.00	1304991.45
233	478765.20	1305002.83
234	478767.07	1305018.08
235	478767.72	1305029.21
236	478767.93	1305165.73
237	478639.27	1305165.87
238	478636.04	1305165.74
239	478632.99	1305165.76
240	478629.54	1305165.95
241	478626.49	1305166.31
242	478622.05	1305167.10
243	478619.64	1305167.67
244	478616.37	1305168.65
245	478613.06	1305169.82
246	478611.07	1305170.63
247	478607.76	1305172.18
248	478603.73	1305174.39
249	478599.37	1305177.31
250	478597.63	1305178.62
251	478596.27	1305179.73

252	478595.08	1305180.75
253	478593.31	1305182.37
254	478591.63	1305183.99
255	478589.30	1305186.60
256	478587.69	1305188.53
257	478585.72	1305191.12
258	478584.14	1305193.47
259	478582.38	1305196.44
260	478580.87	1305199.28
261	478579.72	1305201.73
262	478578.71	1305204.17
263	478577.98	1305206.17
264	478577.40	1305207.93
265	478576.87	1305209.68
266	478576.11	1305212.73
267	478575.61	1305215.14
268	478575.08	1305218.53
269	478574.75	1305222.23
270	478574.63	1305225.20
271	478574.61	1305227.68
272	478574.64	1305251.98
273	478574.67	1305275.11
274	478575.20	1305681.14
275	478536.27	1305681.18
276	478536.32	1305729.27
277	478536.43	1305937.66
278	478601.83	1305937.39
279	478663.21	1305937.12
280	478662.03	1305956.25
281	478654.18	1305956.85
282	478647.83	1305960.24
283	478638.89	1305967.54
284	478634.68	1305975.80
285	478631.27	1305987.07
286	478634.09	1305998.94
287	478639.34	1306008.17
288	478646.39	1306014.60
289	478652.84	1306018.63
290	478653.05	1306021.32
291	478646.87	1306023.04
292	478633.15	1306027.52
293	478620.45	1306032.14
294	478602.96	1306038.19
295	478593.61	1306041.64
296	478580.02	1306046.65
297	478536.68	1306060.63

298	478536.74	1306116.09
299	478536.84	1306205.38
300	478536.92	1306277.93
301	478536.97	1306324.90
302	478536.99	1306339.82
303	478531.35	1306338.90
304	478523.40	1306338.12
305	478517.23	1306337.84
306	478494.37	1306337.90
307	478494.36	1306333.98
308	478494.28	1306263.31
309	478398.90	1306263.43
310	478392.07	1306263.59
311	478389.20	1306263.68
312	478379.51	1306264.10
313	478370.64	1306264.67
314	478365.05	1306265.09
315	478357.41	1306265.71
316	478331.53	1306267.79
317	478306.45	1306269.80
318	478293.57	1306270.84
319	478284.18	1306271.77
320	478272.10	1306273.16
321	478263.96	1306274.22
322	478252.66	1306275.82
323	478243.07	1306277.31
324	478233.76	1306278.89
325	478227.64	1306280.00
326	478218.90	1306281.67
327	478209.47	1306283.58
328	478208.92	1306283.70
329	478190.31	1306287.86
330	478156.80	1306296.68
331	478127.59	1306305.71
332	478091.16	1306318.85
333	478052.97	1306335.00
334	478027.86	1306347.01
335	477992.42	1306366.01
336	477952.83	1306390.25
337	477917.32	1306415.05
338	477889.98	1306436.34
339	477852.42	1306469.17
340	477826.19	1306494.90
341	477801.02	1306522.17
342	477780.30	1306546.81
343	477757.87	1306576.14

344	477730.00	1306617.29
345	477714.56	1306642.98
346	477699.80	1306669.87
347	477679.39	1306712.53
348	477674.71	1306726.15
349	477671.44	1306739.23
350	477669.02	1306754.97
351	477668.22	1306766.89
352	477668.25	1306776.78
353	477668.87	1306786.79
354	477670.00	1306795.84
355	477671.97	1306806.45
356	477676.19	1306821.82
357	477680.33	1306833.03
358	477684.78	1306842.84
359	477689.05	1306850.93
360	477693.15	1306857.76
361	477697.58	1306864.38
362	477704.82	1306873.89
363	477711.03	1306880.98
364	477717.28	1306887.36
365	477724.31	1306893.79
366	477720.52	1306901.67
367	477715.37	1306912.36
368	477712.09	1306909.65
369	477706.56	1306904.75
370	477702.67	1306901.07
371	477699.25	1306897.62
372	477695.00	1306893.08
373	477689.50	1306886.72
374	477685.36	1306881.52
375	477682.77	1306878.04
376	477678.66	1306872.15
377	477675.76	1306867.67
378	477673.08	1306863.24
379	477669.61	1306857.07
380	477667.43	1306852.88
381	477665.16	1306848.17
382	477661.19	1306839.01
383	477659.28	1306834.08
384	477657.48	1306828.92
385	477655.47	1306822.51
386	477654.35	1306818.50
387	477653.16	1306813.86
388	477652.14	1306809.34
389	477650.56	1306800.99

390	477649.65	1306794.74
391	477648.89	1306787.93
392	477648.40	1306780.93
393	477648.19	1306774.01
394	477648.17	1306769.79
395	477648.30	1306764.78
396	477648.57	1306759.50
397	477648.90	1306755.34
398	477649.39	1306750.50
399	477650.02	1306745.73
400	477650.94	1306740.02
401	477651.75	1306735.73
402	477652.83	1306730.77
403	477653.81	1306726.74
404	477655.36	1306721.05
405	477656.78	1306716.38
406	477658.81	1306710.46
407	477660.23	1306706.62
408	477662.66	1306700.63
409	477665.00	1306695.49
410	477672.04	1306680.58
411	477676.38	1306671.76
412	477683.48	1306665.96
413	477688.05	1306649.42
414	477692.81	1306640.78
415	477698.21	1306631.28
416	477706.50	1306617.29
417	477718.27	1306598.52
418	477727.52	1306584.57
419	477738.97	1306568.16
420	477747.41	1306556.61
421	477760.42	1306539.69
422	477771.21	1306526.34
423	477779.63	1306516.32
424	477786.93	1306507.91
425	477803.74	1306489.41
426	477811.12	1306481.72
427	477823.52	1306469.19
428	477829.78	1306463.09
429	477840.30	1306453.12
430	477852.06	1306442.42
431	477864.60	1306431.49
432	477872.51	1306424.83
433	477884.38	1306415.17
434	477892.94	1306408.44
435	477909.05	1306396.29

436	477928.72	1306382.36
437	477935.56	1306377.71
438	477946.28	1306370.65
439	477959.16	1306362.51
440	477965.66	1306358.54
441	477972.69	1306354.34
442	477987.18	1306345.99
443	477995.29	1306341.52
444	478008.00	1306334.72
445	478023.58	1306326.81
446	478034.63	1306321.48
447	478045.49	1306316.42
448	478057.21	1306311.24
449	478067.39	1306306.88
450	478076.64	1306303.09
451	478089.43	1306298.09
452	478098.66	1306294.63
453	478110.83	1306290.28
454	478127.75	1306284.60
455	478142.23	1306280.10
456	478150.02	1306277.80
457	478158.91	1306275.29
458	478169.74	1306272.37
459	478177.26	1306270.46
460	478185.35	1306268.50
461	478191.40	1306267.08
462	478201.46	1306264.84
463	478210.60	1306262.93
464	478218.89	1306261.29
465	478227.78	1306259.64
466	478238.26	1306257.83
467	478247.26	1306256.40
468	478255.43	1306255.20
469	478262.46	1306254.24
470	478267.22	1306253.62
471	478272.53	1306252.96
472	478280.21	1306252.09
473	478286.63	1306251.42
474	478291.20	1306250.97
475	478303.46	1306250.01
476	478329.96	1306247.81
477	478355.44	1306245.49
478	478364.67	1306244.62
479	478366.45	1306244.51
480	478371.28	1306244.30
481	478380.66	1306243.95

482	478386.02	1306243.77
483	478391.31	1306243.64
484	478404.34	1306243.40
485	478461.00	1306243.31
486	478465.92	1306243.31
487	478467.85	1306243.28
488	478469.21	1306243.24
489	478470.64	1306243.14
490	478472.07	1306243.00
491	478473.47	1306242.84
492	478475.33	1306242.55
493	478477.49	1306242.12
494	478479.43	1306241.64
495	478481.58	1306241.03
496	478483.01	1306240.56
497	478484.57	1306240.00
498	478485.60	1306239.59
499	478488.11	1306238.48
500	478489.67	1306237.71
501	478491.08	1306236.95
502	478493.23	1306235.64
503	478494.96	1306234.54
504	478496.59	1306233.38
505	478498.14	1306232.18
506	478499.31	1306231.20
507	478500.99	1306229.69
508	478501.90	1306228.80
509	478503.10	1306227.58
510	478504.39	1306226.16
511	478505.83	1306224.44
512	478507.19	1306222.64
513	478508.39	1306220.92
514	478509.66	1306218.90
515	478510.76	1306216.95
516	478511.78	1306214.95
517	478512.70	1306212.91
518	478513.54	1306210.82
519	478514.23	1306208.83
520	478514.92	1306206.56
521	478515.40	1306204.62
522	478515.86	1306202.45
523	478516.23	1306200.17
524	478516.51	1306197.73
525	478516.66	1306195.49
526	478516.71	1306193.25
527	478516.55	1306046.08

528	478600.88	1306016.91
529	478608.43	1306015.19
530	478612.89	1306011.75
531	478614.25	1306005.58
532	478614.90	1305970.92
533	478614.55	1305963.71
534	478610.42	1305959.25
535	478607.34	1305957.20
536	478516.45	1305956.61
537	478516.16	1305668.54
538	478516.40	1305665.10
539	478516.80	1305662.02
540	478517.26	1305659.54
541	478517.83	1305657.22
542	478518.69	1305654.38
543	478519.70	1305651.61
544	478520.62	1305649.40
545	478521.66	1305647.27
546	478522.57	1305645.58
547	478523.52	1305643.98
548	478524.74	1305642.08
549	478525.87	1305640.48
550	478527.39	1305638.51
551	478528.78	1305636.88
552	478533.63	1305631.81
553	478538.80	1305626.48
554	478541.60	1305623.56
555	478543.51	1305621.38
556	478545.67	1305618.57
557	478546.93	1305616.71
558	478548.02	1305614.96
559	478548.84	1305613.50
560	478549.65	1305611.98
561	478550.48	1305610.25
562	478551.33	1305608.29
563	478551.92	1305606.74
564	478552.52	1305604.96
565	478553.00	1305603.41
566	478553.43	1305601.84
567	478553.88	1305599.96
568	478554.26	1305598.00
569	478554.50	1305596.30
570	478554.77	1305594.00
571	478554.90	1305592.16
572	478554.97	1305589.82
573	478554.61	1305227.75

574	478554.65	1305224.01
575	478554.81	1305220.26
576	478555.15	1305216.75
577	478555.67	1305213.03
578	478556.25	1305209.83
579	478556.95	1305206.74
580	478557.72	1305203.83
581	478558.92	1305200.02
582	478560.12	1305196.76
583	478561.51	1305193.40
584	478563.04	1305190.15
585	478564.68	1305187.04
586	478567.27	1305182.69
587	478570.22	1305178.43
588	478572.48	1305175.49
589	478574.72	1305172.86
590	478577.54	1305169.83
591	478580.04	1305167.39
592	478583.22	1305164.58
593	478585.53	1305162.72
594	478588.92	1305160.21
595	478591.29	1305158.63
596	478593.71	1305157.12
597	478597.02	1305155.27
598	478600.91	1305153.34
599	478603.20	1305152.31
600	478606.58	1305150.95
601	478609.27	1305150.00
602	478612.52	1305148.98
603	478617.07	1305147.83
604	478620.32	1305147.16
605	478623.14	1305146.70
606	478625.97	1305146.35
607	478628.46	1305146.13
608	478630.97	1305145.97
609	478719.66	1305145.74
610	478723.12	1305145.32
611	478726.03	1305144.65
612	478729.00	1305143.64
613	478732.28	1305142.09
614	478734.83	1305140.53
615	478737.18	1305138.75
616	478738.49	1305137.59
617	478739.72	1305136.35
618	478741.44	1305134.34
619	478742.97	1305132.25

620	478744.70	1305129.22
621	478745.64	1305127.14
622	478746.46	1305124.89
623	478747.15	1305122.37
624	478747.57	1305119.98
625	478747.88	1305115.75
626	478747.62	1305027.21
627	478746.38	1305012.40
628	478744.79	1305002.29
629	478743.01	1304993.73
630	478740.59	1304984.51
631	478737.67	1304975.32
632	478734.34	1304966.56
633	478732.33	1304961.84
634	478731.07	1304959.11
635	478729.52	1304955.76
636	478727.34	1304951.44
637	478724.46	1304946.13
638	478721.40	1304940.87
639	478716.83	1304933.74
640	478710.68	1304925.18
641	478702.67	1304915.35
642	478664.54	1304870.96
643	478601.31	1304797.33
644	478587.18	1304780.75
645	478582.89	1304776.72
646	478578.85	1304773.88
647	478576.30	1304772.43
648	478572.71	1304770.83
649	478570.53	1304770.05
650	478568.53	1304769.47
651	478566.39	1304768.97
652	478564.61	1304768.66
653	478562.60	1304768.40
654	478560.69	1304768.25
655	478559.27	1304768.19
656	478557.11	1304768.22
657	478555.14	1304768.36
658	478552.90	1304768.63
659	478550.50	1304769.07
660	478548.97	1304769.44
661	478547.33	1304769.93
662	478544.60	1304770.86
663	478542.66	1304771.68
664	478541.34	1304772.32
665	478539.22	1304773.47

666	478537.23	1304774.72
667	478535.41	1304776.00
668	478533.66	1304777.41
669	478531.92	1304778.99
670	478530.20	1304780.76
671	478528.67	1304782.56
672	478527.09	1304784.65
673	478525.86	1304786.53
674	478524.37	1304789.15
675	478523.08	1304791.96
676	478522.38	1304793.76
677	478521.64	1304796.06
678	478521.23	1304797.58
679	478520.72	1304799.99
680	478520.41	1304802.06
681	478520.17	1304804.61
682	478520.13	1304807.51
683	478520.21	1304809.43
684	478520.41	1304811.40
685	478520.64	1304813.09
686	478520.97	1304814.85
687	478522.15	1304820.59
688	478523.26	1304827.13
689	478523.85	1304831.13
690	478524.44	1304835.70
691	478525.10	1304842.97
692	478525.45	1304848.68
693	478525.58	1304851.91
694	478525.67	1304855.62
695	478525.68	1304860.19
696	478525.43	1304869.39
697	478524.44	1304880.64
698	478523.74	1304886.27
699	478523.17	1304890.04
700	478522.19	1304895.92
701	478520.68	1304902.97
702	478519.13	1304909.39
703	478517.73	1304914.45
704	478514.62	1304924.26
705	478512.74	1304929.49
706	478510.60	1304934.96
707	478507.88	1304941.27
708	478504.00	1304949.50
709	478501.57	1304953.84
710	478498.97	1304957.75
711	478497.29	1304959.97

712	478495.70	1304961.89
713	478493.36	1304964.44
714	478491.00	1304966.78
715	478487.98	1304969.42
716	478483.82	1304972.53
717	478480.53	1304974.67
718	478478.08	1304976.05
719	478475.70	1304977.34
720	478473.70	1304978.29
721	478469.65	1304979.90
722	478465.80	1304981.19
723	478462.20	1304982.05
724	478458.21	1304982.78
725	478454.82	1304983.23
726	478449.85	1304983.51
727	478444.87	1304983.40
728	478440.62	1304982.97
729	478437.74	1304982.52
730	478434.57	1304981.86
731	478430.65	1304980.80
732	478427.39	1304979.71
733	478423.86	1304978.29
734	478420.98	1304976.94
735	478417.20	1304974.88
736	478414.19	1304972.98
737	478410.47	1304970.28
738	478407.97	1304968.20
739	478400.52	1304961.14
740	478395.08	1304955.42
741	478352.98	1304913.54
742	478334.75	1304893.06
743	478295.97	1304849.44
744	478288.28	1304840.75
745	478268.41	1304816.38
746	478240.22	1304781.64
747	478223.21	1304760.90
748	478220.12	1304756.97
749	478218.06	1304754.37
750	478216.61	1304751.98
751	478215.51	1304749.42
752	478215.03	1304747.78
753	478214.42	1304743.96
754	478214.45	1304740.53
755	478214.72	1304735.69
756	478215.31	1304729.95
757	478216.33	1304723.71

758	478218.64	1304714.21
759	478220.50	1304708.47
760	478222.08	1304704.33
761	478224.67	1304698.42
762	478228.13	1304691.76
763	478231.52	1304686.16
764	478234.51	1304681.52
765	478237.30	1304677.50
766	478243.11	1304670.08
767	478250.64	1304661.97
768	478257.63	1304656.74
769	478262.93	1304653.20
770	478268.48	1304649.82
771	478273.18	1304647.19
772	478280.77	1304643.36
773	478287.22	1304640.57
774	478293.88	1304637.99
775	478303.89	1304634.81
776	478313.66	1304632.42
777	478320.84	1304631.08
778	478330.27	1304629.85
779	478336.29	1304629.39
780	478343.47	1304629.14
781	478351.33	1304629.25
782	478351.33	1304600.19
783	478350.89	1304569.60
784	478350.93	1304549.66
785	478367.10	1304550.69
786	478367.61	1304588.50
787	478367.41	1304603.89
788	478367.07	1304629.71
789	478367.31	1304650.97
790	478363.39	1304650.38
791	478359.17	1304649.86
792	478350.03	1304649.21
793	478341.82	1304649.16
794	478337.21	1304649.37
795	478330.88	1304649.89
796	478316.45	1304652.27
797	478310.38	1304653.79
798	478302.38	1304656.21
799	478293.23	1304659.73
800	478287.51	1304662.33
801	478279.41	1304666.63
802	478273.70	1304670.05
803	478268.66	1304673.44

804	478265.22	1304675.95
805	478261.77	1304679.18
806	478258.17	1304683.26
807	478254.11	1304688.40
808	478248.72	1304696.46
809	478245.58	1304701.52
810	478242.90	1304706.62
811	478240.58	1304711.89
812	478238.72	1304716.99
813	478237.01	1304722.86
814	478235.70	1304728.99
815	478234.87	1304734.88
816	478234.54	1304738.95
817	478234.39	1304742.82
818	478253.39	1304766.14
819	478281.81	1304801.02
820	478297.18	1304819.89
821	478303.96	1304828.20
822	478327.31	1304854.48
823	478362.49	1304894.06
824	478367.70	1304899.92
825	478409.78	1304941.74
826	478422.18	1304954.06
827	478425.19	1304956.28
828	478427.49	1304957.74
829	478429.10	1304958.64
830	478432.05	1304960.04
831	478435.31	1304961.30
832	478438.77	1304962.31
833	478441.92	1304962.95
834	478444.90	1304963.35
835	478447.91	1304963.54
836	478452.59	1304963.34
837	478455.25	1304963.02
838	478458.23	1304962.43
839	478460.77	1304961.76
840	478463.44	1304960.87
841	478466.11	1304959.76
842	478468.94	1304958.37
843	478471.72	1304956.58
844	478474.85	1304954.30
845	478477.22	1304952.28
846	478480.25	1304949.36
847	478482.52	1304946.55
848	478484.20	1304944.12
849	478486.29	1304940.47

850	478489.48	1304933.74
851	478491.68	1304928.58
852	478493.96	1304923.01
853	478496.77	1304915.05
854	478499.04	1304907.58
855	478500.73	1304900.99
856	478502.57	1304892.49
857	478503.88	1304884.74
858	478505.03	1304873.71
859	478505.56	1304865.28
860	478505.64	1304854.90
861	478505.11	1304844.04
862	478504.62	1304838.59
863	478503.99	1304833.51
864	478502.68	1304825.35
865	478501.44	1304819.14
866	478499.75	1304812.16
867	478498.83	1304808.80
868	478497.58	1304804.54
869	478495.56	1304798.36
870	478492.78	1304790.91
871	478491.18	1304787.00
220	478565.28	1304724.69
Фрагмент 5		
872	476808.86	1302641.32
873	476795.92	1302664.12
874	476786.35	1302681.83
875	476765.07	1302730.28
876	476751.32	1302767.90
877	476721.21	1302864.35
878	476715.13	1302862.47
879	476706.87	1302859.17
880	476699.11	1302854.92
881	476691.33	1302849.89
882	476682.98	1302843.49
883	476676.16	1302836.91
884	476670.74	1302830.47
885	476663.82	1302819.91
886	476659.66	1302811.41
887	476655.85	1302800.47
888	476654.15	1302786.93
889	476653.18	1302774.37
890	476652.78	1302765.98
891	476652.60	1302749.18
892	476653.22	1302732.39
893	476654.02	1302721.92

894	476655.14	1302711.48
895	476656.26	1302703.16
896	476657.94	1302692.79
897	476660.37	1302680.43
898	476676.65	1302604.33
872	476808.86	1302641.32
Фрагмент 6		
899	476693.29	1302948.22
900	476686.54	1302969.57
901	476644.07	1303113.83
902	476641.31	1303123.21
903	476610.92	1303235.00
904	476587.99	1303305.99
905	476556.86	1303397.99
906	476528.45	1303480.19
907	476515.35	1303519.95
908	476502.26	1303560.64
909	476483.16	1303619.98
910	476477.55	1303646.35
911	476474.47	1303660.87
912	476470.19	1303680.98
913	476460.64	1303714.47
914	476458.19	1303715.08
915	476454.18	1303721.17
916	476362.60	1303765.39
917	476350.84	1303775.55
918	476333.85	1303788.51
919	476310.44	1303804.27
920	476284.79	1303821.06
921	476263.51	1303835.11
922	476245.87	1303846.75
923	476220.86	1303863.24
924	476204.50	1303873.79
925	476184.52	1303887.22
926	476167.44	1303898.49
927	476136.82	1303918.58
928	476121.78	1303927.87
929	476103.94	1303938.24
930	476085.80	1303948.08
931	476072.68	1303954.78
932	476042.05	1303969.99
933	476017.12	1303982.38
934	475996.99	1303992.38
935	475986.16	1303997.76
936	475935.42	1304022.80
937	475919.14	1304030.19

938	475894.39	1304040.52
939	475869.25	1304049.89
940	475849.47	1304056.51
941	475829.50	1304062.53
942	475806.45	1304068.69
943	475786.14	1304073.43
944	475762.75	1304078.09
945	475730.87	1304083.65
946	475665.91	1304094.90
947	475576.34	1304110.42
948	475478.58	1304127.36
949	475442.91	1304133.54
950	475392.17	1304142.34
951	475350.07	1304149.64
952	475312.93	1304154.76
953	475264.86	1304161.38
954	475221.82	1304167.31
955	475201.95	1304169.09
956	475169.35	1304171.49
957	475133.78	1304171.20
958	475100.85	1304168.87
959	475071.60	1304165.81
960	475025.17	1304160.63
961	474996.56	1304157.44
962	474993.65	1304157.12
963	474991.62	1304156.89
964	474972.26	1304154.73
965	474934.43	1304149.56
966	474900.94	1304142.65
967	474753.43	1304106.36
968	474742.10	1304104.02
969	474718.94	1304099.25
970	474701.90	1304097.46
971	474686.22	1304095.83
972	474158.40	1303964.60
973	474133.01	1303964.87
974	474134.55	1303855.53
975	474178.40	1303855.25
976	474178.69	1303869.34
977	474222.70	1303906.18
978	474401.78	1303950.30
979	474397.16	1303969.56
980	474932.63	1304102.62
981	475045.13	1304124.54
982	475106.76	1304130.33
983	475131.94	1304130.55

984	475163.01	1304128.42
985	475199.21	1304125.95
986	475230.92	1304120.46
987	475474.40	1304078.06
988	475474.86	1304077.98
989	475600.01	1304056.49
990	475712.49	1304037.01
991	475768.31	1304027.35
992	475800.14	1304020.14
993	475819.49	1304014.68
994	475838.59	1304008.47
995	475864.43	1303998.69
996	475894.21	1303985.34
997	475918.70	1303972.55
998	476049.08	1303907.31
999	476066.64	1303898.25
1000	476091.22	1303884.40
1001	476110.45	1303872.53
1002	476259.05	1303774.55
1003	476282.87	1303758.83
1004	476299.05	1303747.88
1005	476317.50	1303733.79
1006	476330.30	1303722.78
1007	476344.05	1303709.68
1008	476354.25	1303698.99
1009	476365.33	1303686.26
1010	476375.79	1303673.00
1011	476383.20	1303662.74
1012	476390.25	1303652.21
1013	476401.12	1303634.13
1014	476409.02	1303619.21
1015	476416.19	1303603.93
1016	476422.62	1303588.31
1017	476428.29	1303572.41
1018	476432.31	1303559.37
1019	476436.49	1303545.29
1020	476600.25	1302992.61
1021	476603.66	1302981.20
1022	476605.51	1302976.31
1023	476609.05	1302969.32
1024	476612.41	1302964.25
1025	476616.88	1302958.89
1026	476620.60	1302955.24
1027	476625.34	1302951.41
1028	476630.44	1302948.08
1029	476637.45	1302944.58

1030	476644.01	1302942.26
1031	476650.80	1302940.73
1032	476658.60	1302939.94
1033	476665.56	1302940.10
1034	476670.74	1302940.75
1035	476676.68	1302942.08
1036	476680.83	1302943.39
899	476693.29	1302948.22
Фрагмент 7		
1037	477499.38	1302825.88
1038	477594.11	1303459.49
1039	477580.45	1303547.53
1040	477589.33	1303624.04
1041	477715.03	1303891.28
1042	477715.65	1303892.60
1043	477871.00	1304222.87
1044	477891.00	1304268.91
1045	477947.40	1304398.72
1046	477836.85	1304398.36
1047	477798.64	1304316.82
1048	477763.31	1304241.99
1049	477726.31	1304162.82
1050	477663.60	1304030.21
1051	477629.39	1303957.85
1052	477605.36	1303907.22
1053	477594.38	1303881.10
1054	477551.91	1303790.05
1055	477525.69	1303735.61
1056	477500.50	1303683.92
1057	477485.17	1303648.25
1058	477472.99	1303614.81
1059	477461.02	1303537.03
1060	477451.36	1303419.17
1061	477430.27	1303293.83
1062	477425.76	1303266.62
1063	477406.38	1303150.41
1064	477386.46	1303034.00
1065	477381.20	1302999.08
1066	477375.75	1302964.30
1067	477375.48	1302962.94
1068	477375.20	1302961.57
1069	477374.89	1302960.21
1070	477374.57	1302958.86
1071	477374.23	1302957.51
1072	477373.88	1302956.17
1073	477373.52	1302954.83

1074	477373.14	1302953.49
1075	477372.74	1302952.15
1076	477372.33	1302950.82
1077	477371.89	1302949.50
1078	477371.44	1302948.18
1079	477370.98	1302946.87
1080	477370.51	1302945.56
1081	477370.02	1302944.26
1082	477369.51	1302942.96
1083	477368.99	1302941.67
1084	477368.44	1302940.38
1085	477367.88	1302939.11
1086	477367.32	1302937.83
1087	477366.73	1302936.57
1088	477366.14	1302935.31
1089	477365.52	1302934.06
1090	477364.89	1302932.83
1091	477364.24	1302931.60
1092	477363.58	1302930.37
1093	477362.91	1302929.15
1094	477362.23	1302927.94
1095	477361.52	1302926.74
1096	477360.97	1302925.71
1097	477360.41	1302924.68
1098	477359.85	1302923.66
1099	477359.28	1302922.63
1100	477358.70	1302921.61
1101	477358.13	1302920.59
1102	477357.55	1302919.58
1103	477356.98	1302918.56
1104	477356.39	1302917.55
1105	477355.81	1302916.54
1106	477355.22	1302915.53
1107	477354.63	1302914.52
1108	477354.04	1302913.52
1109	477353.43	1302912.51
1110	477352.83	1302911.51
1111	477352.23	1302910.51
1112	477351.63	1302909.51
1113	477351.02	1302908.51
1114	477350.41	1302907.51
1115	477349.79	1302906.52
1116	477349.18	1302905.52
1117	477348.56	1302904.53
1118	477347.92	1302903.54
1119	477347.30	1302902.56

1120	477346.67	1302901.58
1121	477346.04	1302900.60
1122	477345.40	1302899.62
1123	477344.76	1302898.64
1124	477344.12	1302897.66
1125	477343.63	1302896.89
1126	477343.12	1302896.13
1127	477342.61	1302895.37
1128	477342.09	1302894.61
1129	477341.57	1302893.85
1130	477341.04	1302893.10
1131	477340.51	1302892.36
1132	477339.98	1302891.62
1133	477339.44	1302890.88
1134	477338.89	1302890.14
1135	477338.34	1302889.41
1136	477337.78	1302888.69
1137	477337.22	1302887.98
1138	477336.65	1302887.26
1139	477336.08	1302886.54
1140	477335.50	1302885.83
1141	477334.91	1302885.13
1142	477334.32	1302884.43
1143	477333.73	1302883.73
1144	477333.13	1302883.04
1145	477332.53	1302882.35
1146	477331.92	1302881.66
1147	477331.31	1302880.98
1148	477330.69	1302880.31
1149	477330.07	1302879.64
1150	477329.44	1302878.97
1151	477328.81	1302878.31
1152	477328.17	1302877.66
1153	477327.53	1302877.01
1154	477322.07	1302871.68
1155	477305.24	1302857.86
1156	477274.31	1302832.91
1157	477257.07	1302818.46
1158	477145.28	1302726.14
1159	477143.70	1302724.96
1160	477142.08	1302723.81
1161	477140.45	1302722.69
1162	477138.80	1302721.61
1163	477137.11	1302720.55
1164	477135.42	1302719.54
1165	477133.70	1302718.56

1166	477131.97	1302717.60
1167	477130.21	1302716.68
1168	477128.44	1302715.80
1169	477126.66	1302714.96
1170	477124.85	1302714.14
1171	477123.03	1302713.36
1172	477121.20	1302712.61
1173	477119.35	1302711.91
1174	477117.48	1302711.24
1175	477115.61	1302710.61
1176	477113.72	1302710.01
1177	477111.83	1302709.44
1178	477109.92	1302708.92
1179	477108.00	1302708.44
1180	477106.07	1302707.98
1181	477104.14	1302707.57
1182	477102.20	1302707.19
1183	477100.25	1302706.87
1184	477098.29	1302706.56
1185	477096.33	1302706.30
1186	477094.36	1302706.08
1187	477092.39	1302705.89
1188	477088.28	1302705.45
1189	477084.16	1302705.13
1190	477080.02	1302704.95
1191	477075.89	1302704.91
1192	477071.75	1302705.01
1193	477067.62	1302705.23
1194	477063.50	1302705.60
1195	477059.40	1302706.10
1196	477055.31	1302706.74
1197	477051.25	1302707.51
1198	477047.21	1302708.42
1199	477043.21	1302709.46
1200	477039.24	1302710.63
1201	477035.32	1302711.93
1202	477031.44	1302713.36
1203	477027.60	1302714.91
1204	477023.82	1302716.60
1205	477020.10	1302718.40
1206	477016.45	1302720.34
1207	477012.85	1302722.38
1208	477009.33	1302724.55
1209	477005.88	1302726.83
1210	477002.50	1302729.22
1211	476999.22	1302731.73

1212	476996.00	1302734.34
1213	476992.88	1302737.05
1214	476989.86	1302739.88
1215	476986.92	1302742.79
1216	476984.08	1302745.80
1217	476943.78	1302808.52
1218	476931.21	1302828.62
1219	476930.71	1302829.36
1220	477034.10	1302845.18
1221	477036.11	1302873.80
1222	476927.67	1302857.22
1223	476910.32	1302857.16
1224	476909.50	1302858.05
1225	476908.63	1302858.97
1226	476907.76	1302859.89
1227	476906.87	1302860.78
1228	476905.96	1302861.66
1229	476905.05	1302862.53
1230	476904.12	1302863.39
1231	476903.18	1302864.23
1232	476902.22	1302865.05
1233	476901.26	1302865.87
1234	476900.29	1302866.67
1235	476899.30	1302867.45
1236	476898.30	1302868.23
1237	476897.29	1302868.98
1238	476896.27	1302869.72
1239	476895.23	1302870.45
1240	476894.19	1302871.16
1241	476893.14	1302871.85
1242	476892.07	1302872.53
1243	476891.00	1302873.20
1244	476889.92	1302873.84
1245	476888.82	1302874.49
1246	476887.72	1302875.10
1247	476886.62	1302875.70
1248	476885.50	1302876.28
1249	476884.37	1302876.85
1250	476883.24	1302877.40
1251	476882.10	1302877.94
1252	476880.94	1302878.45
1253	476880.58	1302878.53
1254	476880.22	1302878.60
1255	476879.86	1302878.66
1256	476879.50	1302878.73
1257	476879.14	1302878.80

1258	476878.78	1302878.87
1259	476878.42	1302878.94
1260	476878.06	1302879.01
1261	476877.70	1302879.08
1262	476877.34	1302879.15
1263	476876.98	1302879.22
1264	476876.62	1302879.29
1265	476876.26	1302879.36
1266	476875.90	1302879.44
1267	476875.54	1302879.51
1268	476875.18	1302879.58
1269	476874.82	1302879.66
1270	476874.46	1302879.73
1271	476874.10	1302879.81
1272	476873.74	1302879.88
1273	476873.38	1302879.96
1274	476873.02	1302880.03
1275	476872.66	1302880.11
1276	476872.31	1302880.19
1277	476871.95	1302880.27
1278	476871.59	1302880.34
1279	476871.23	1302880.43
1280	476870.87	1302880.51
1281	476870.51	1302880.59
1282	476869.85	1302880.70
1283	476869.18	1302880.80
1284	476868.51	1302880.89
1285	476867.84	1302880.99
1286	476867.17	1302881.08
1287	476866.49	1302881.16
1288	476865.82	1302881.24
1289	476865.15	1302881.32
1290	476864.48	1302881.39
1291	476863.80	1302881.46
1292	476863.13	1302881.52
1293	476862.46	1302881.58
1294	476861.78	1302881.65
1295	476861.11	1302881.70
1296	476860.43	1302881.75
1297	476859.76	1302881.79
1298	476859.08	1302881.83
1299	476858.41	1302881.87
1300	476857.73	1302881.90
1301	476857.05	1302881.92
1302	476856.38	1302881.95
1303	476855.70	1302881.97

1304	476855.03	1302881.98
1305	476854.35	1302881.99
1306	476853.67	1302882.00
1307	476853.00	1302882.01
1308	476852.32	1302882.01
1309	476851.64	1302882.00
1310	476850.97	1302881.99
1311	476850.23	1302882.04
1312	476849.49	1302882.08
1313	476848.75	1302882.12
1314	476848.01	1302882.16
1315	476847.27	1302882.19
1316	476846.53	1302882.22
1317	476845.79	1302882.24
1318	476845.05	1302882.26
1319	476844.31	1302882.28
1320	476843.57	1302882.30
1321	476842.83	1302882.30
1322	476842.09	1302882.31
1323	476841.35	1302882.31
1324	476840.61	1302882.30
1325	476839.87	1302882.29
1326	476839.12	1302882.28
1327	476838.38	1302882.26
1328	476837.64	1302882.24
1329	476836.90	1302882.21
1330	476836.16	1302882.19
1331	476835.42	1302882.15
1332	476834.68	1302882.12
1333	476833.95	1302882.08
1334	476833.21	1302882.04
1335	476832.47	1302881.99
1336	476831.73	1302881.93
1337	476830.99	1302881.88
1338	476830.25	1302881.81
1339	476829.51	1302881.75
1340	476829.12	1302881.70
1341	476828.72	1302881.64
1342	476828.33	1302881.58
1343	476827.93	1302881.53
1344	476827.54	1302881.47
1345	476827.14	1302881.40
1346	476826.75	1302881.34
1347	476826.35	1302881.28
1348	476825.96	1302881.21
1349	476825.56	1302881.15

1350	476825.17	1302881.08
1351	476824.78	1302881.01
1352	476824.39	1302880.94
1353	476823.99	1302880.86
1354	476823.60	1302880.78
1355	476823.21	1302880.71
1356	476822.82	1302880.63
1357	476822.43	1302880.54
1358	476822.04	1302880.46
1359	476821.64	1302880.37
1360	476821.25	1302880.29
1361	476820.87	1302880.20
1362	476820.48	1302880.11
1363	476820.09	1302880.02
1364	476819.70	1302879.92
1365	476819.31	1302879.83
1366	476818.92	1302879.73
1367	476818.54	1302879.63
1368	476818.15	1302879.53
1369	476817.53	1302879.38
1370	476816.91	1302879.23
1371	476816.29	1302879.08
1372	476815.68	1302878.93
1373	476815.06	1302878.79
1374	476814.44	1302878.64
1375	476813.82	1302878.49
1376	476813.20	1302878.34
1377	476812.58	1302878.20
1378	476811.96	1302878.05
1379	476811.34	1302877.91
1380	476810.72	1302877.77
1381	476810.10	1302877.63
1382	476809.48	1302877.49
1383	476808.86	1302877.35
1384	476808.23	1302877.21
1385	476807.61	1302877.07
1386	476806.99	1302876.94
1387	476806.37	1302876.81
1388	476805.75	1302876.67
1389	476805.12	1302876.54
1390	476804.50	1302876.40
1391	476803.88	1302876.27
1392	476803.26	1302876.14
1393	476802.63	1302876.01
1394	476802.01	1302875.88
1395	476801.39	1302875.75

1396	476800.76	1302875.63
1397	476800.14	1302875.50
1398	476799.74	1302875.40
1399	476799.34	1302875.31
1400	476798.94	1302875.21
1401	476798.54	1302875.12
1402	476798.13	1302875.03
1403	476797.73	1302874.94
1404	476797.33	1302874.84
1405	476796.93	1302874.75
1406	476796.53	1302874.65
1407	476796.13	1302874.56
1408	476795.73	1302874.46
1409	476795.33	1302874.36
1410	476794.93	1302874.27
1411	476794.53	1302874.17
1412	476794.13	1302874.07
1413	476793.73	1302873.98
1414	476793.33	1302873.88
1415	476792.93	1302873.78
1416	476792.53	1302873.68
1417	476792.14	1302873.58
1418	476791.74	1302873.49
1419	476791.34	1302873.39
1420	476790.94	1302873.29
1421	476790.54	1302873.19
1422	476790.14	1302873.09
1423	476789.74	1302872.99
1424	476789.34	1302872.89
1425	476788.94	1302872.80
1426	476788.54	1302872.70
1427	476788.31	1302872.65
1428	476788.07	1302872.59
1429	476787.84	1302872.54
1430	476787.60	1302872.48
1431	476787.37	1302872.43
1432	476787.13	1302872.37
1433	476786.90	1302872.31
1434	476786.66	1302872.26
1435	476786.43	1302872.20
1436	476786.19	1302872.14
1437	476785.96	1302872.09
1438	476785.72	1302872.03
1439	476785.49	1302871.97
1440	476785.25	1302871.91
1441	476785.02	1302871.86

1442	476784.78	1302871.80
1443	476784.55	1302871.74
1444	476784.31	1302871.68
1445	476784.08	1302871.62
1446	476783.85	1302871.56
1447	476783.61	1302871.50
1448	476783.38	1302871.44
1449	476783.14	1302871.38
1450	476782.91	1302871.32
1451	476782.67	1302871.26
1452	476782.44	1302871.20
1453	476782.21	1302871.14
1454	476781.97	1302871.08
1455	476781.74	1302871.02
1456	476779.09	1302870.50
1457	476782.93	1302857.79
1458	476786.43	1302846.22
1459	476796.92	1302846.08
1460	476803.78	1302843.06
1461	476811.62	1302836.94
1462	476817.25	1302829.25
1463	476821.24	1302816.96
1464	476821.09	1302806.77
1465	476818.64	1302798.36
1466	476814.78	1302791.61
1467	476806.79	1302784.52
1468	476808.43	1302779.37
1469	476822.37	1302747.20
1470	476834.40	1302723.06
1471	476844.83	1302704.16
1472	476857.41	1302683.39
1473	476873.95	1302658.75
1474	476985.78	1302510.98
1475	476986.61	1302509.88
1476	476986.93	1302510.00
1477	476991.92	1302503.42
1478	476994.04	1302501.25
1479	476995.98	1302499.25
1480	476998.53	1302496.64
1481	477000.66	1302494.45
1482	477002.92	1302492.13
1483	477010.20	1302484.65
1484	477016.88	1302477.87
1485	477019.54	1302475.61
1486	477022.97	1302473.23
1487	477027.26	1302470.92

1488	477031.14	1302469.36
1489	477035.74	1302468.08
1490	477041.71	1302466.66
1491	477045.83	1302466.10
1492	477050.69	1302465.97
1493	477056.08	1302466.39
1494	477062.17	1302466.94
1495	477066.67	1302467.33
1496	477069.16	1302467.56
1497	477071.99	1302467.91
1498	477074.78	1302468.46
1499	477078.88	1302469.66
1500	477084.02	1302471.56
1501	477088.22	1302473.23
1502	477092.54	1302475.50
1503	477111.40	1302487.91
1504	477112.91	1302489.03
1505	477144.91	1302514.68
1506	477165.06	1302530.86
1507	477209.90	1302568.33
1508	477341.28	1302678.07
1509	477396.52	1302706.91
1510	477445.50	1302751.34
1037	477499.38	1302825.88

Зона регулирования застройки и хозяйственной деятельности с режимом «В-4»

Номер характерной (поворотной) точки	Координаты МСК-16	
	Х, м (север)	У, м (восток)
Участок 1		
1	473417.27	1305983.92
2	473415.43	1305987.82
3	473412.97	1305990.19
4	473411.69	1305991.39
5	473411.45	1305992.17
6	473411.41	1305992.88
7	473411.84	1305993.55
8	473412.97	1305994.44
9	473414.42	1305995.36
10	473416.12	1305996.20
11	473417.39	1305996.41
12	473419.91	1305998.64
13	473422.49	1306001.11
14	473423.77	1306002.46

15	473320.03	1306022.11
16	473270.23	1306026.05
17	473269.40	1305983.25
18	473286.04	1305951.92
19	473289.40	1305936.97
20	473286.56	1305878.48
21	473285.41	1305855.53
22	473329.21	1305853.53
23	473363.93	1305851.87
24	473365.06	1305853.84
25	473377.48	1305853.05
26	473395.85	1305844.75
27	473398.83	1305845.08
28	473412.15	1305867.41
29	473401.96	1305872.92
30	473400.02	1305869.91
31	473374.02	1305884.71
32	473368.32	1305895.84
33	473367.70	1305897.04
34	473367.36	1305897.79
35	473365.51	1305901.64
36	473364.29	1305904.34
37	473363.15	1305908.43
38	473362.99	1305910.55
39	473362.90	1305914.06
40	473363.77	1305920.68
41	473364.29	1305923.76
42	473365.26	1305927.02
43	473366.59	1305930.04
44	473370.72	1305936.46
45	473372.93	1305940.21
46	473374.73	1305944.04
47	473376.83	1305947.81
48	473381.67	1305955.51
49	473384.81	1305956.22
50	473399.01	1305947.79
51	473400.22	1305949.89
52	473404.96	1305947.13
53	473425.09	1305963.25
1	473417.27	1305983.92
Фрагмент 2		
54	476092.24	1304185.12
55	476019.60	1304235.05
56	475935.26	1304293.40
57	475867.29	1304340.31
58	475817.85	1304375.92

59	475785.75	1304350.99
60	475782.75	1304347.37
61	475742.99	1304351.25
62	475641.79	1304453.87
63	475573.74	1304393.71
64	475535.25	1304386.09
65	475591.03	1304332.75
66	475705.00	1304294.00
67	475742.99	1304293.59
68	475776.85	1304337.88
69	475806.02	1304316.23
70	475806.49	1304292.53
71	475878.53	1304240.95
72	475871.91	1304224.75
73	475928.94	1304202.16
74	475928.00	1304199.47
75	475953.39	1304189.58
76	475954.17	1304191.53
77	475958.49	1304190.45
78	476002.11	1304173.16
79	476063.75	1304135.36
80	476079.29	1304158.45
81	476089.68	1304178.17
82	476089.04	1304178.61
83	476089.73	1304180.00
84	476089.26	1304180.35
85	476091.67	1304183.95
54	476092.24	1304185.12
Фрагмент 3		
86	476149.06	1304269.76
87	476219.05	1304374.39
88	476246.72	1304416.08
89	476246.93	1304416.08
90	476252.33	1304412.50
91	476260.14	1304407.96
92	476268.98	1304421.20
93	476169.58	1304485.54
94	476147.22	1304499.96
95	476139.52	1304493.86
96	476112.17	1304472.25
97	476192.35	1304417.30
98	476109.16	1304297.35
86	476149.06	1304269.76
Фрагмент 4		
99	475369.73	1304823.41
100	475381.24	1304810.22

101	475355.58	1304786.44
102	475356.34	1304785.41
103	475385.70	1304755.98
104	475410.12	1304777.35
105	475424.38	1304763.37
106	475433.74	1304754.06
107	475439.40	1304746.72
108	475440.23	1304747.55
109	475454.16	1304732.10
110	475482.08	1304761.46
111	475497.51	1304745.81
112	475537.13	1304784.93
113	475533.74	1304799.52
114	475536.68	1304801.94
115	475557.41	1304819.01
116	475591.19	1304847.73
117	475593.80	1304850.74
118	475594.42	1304850.20
119	475599.61	1304854.63
120	475578.10	1304868.55
121	475546.26	1304889.75
122	475533.14	1304898.52
123	475487.30	1304861.87
124	475479.87	1304855.96
125	475451.88	1304891.93
126	475425.69	1304870.11
127	475424.37	1304871.68
128	475401.05	1304852.04
129	475402.25	1304850.56
130	475383.12	1304834.61
99	475369.73	1304823.41
Фрагмент 5		
131	476195.61	1307508.09
132	476275.39	1307525.44
133	476274.64	1307530.53
134	476284.52	1307532.79
135	476283.94	1307539.99
136	476283.21	1307558.76
137	476272.40	1307640.06
138	476215.55	1307622.39
139	476195.30	1307612.64
140	476180.88	1307605.01
141	476183.97	1307584.70
131	476195.61	1307508.09
Фрагмент 6		
142	477181.68	1305782.00

143	477180.32	1305794.30
144	477174.91	1305839.32
145	477205.42	1305843.67
146	477190.96	1305962.47
147	477081.34	1306015.05
148	477068.54	1306037.71
149	477062.75	1306047.97
150	477042.04	1306059.84
151	477033.59	1306059.86
152	477035.90	1306039.17
153	477047.09	1305958.15
154	476861.51	1305964.16
155	476840.46	1305963.48
156	476832.96	1305951.82
157	476678.06	1305926.49
158	476545.67	1305904.44
159	476547.90	1305893.24
160	476560.00	1305813.79
161	476561.80	1305803.81
162	476561.30	1305803.72
163	476563.59	1305790.65
164	476675.37	1305811.00
165	476695.26	1305818.74
166	476705.07	1305831.33
167	476732.67	1305835.20
168	476748.77	1305837.45
169	476857.61	1305852.82
170	476919.56	1305871.10
171	477054.99	1305899.43
172	477064.96	1305819.93
173	477067.60	1305801.74
174	477078.14	1305796.87
175	477094.86	1305798.75
176	477151.14	1305778.58
142	477181.68	1305782.00
177	477054.25	1305905.40
178	477048.79	1305942.16
179	476908.80	1305947.31
180	476918.72	1305877.05
177	477054.25	1305905.40
181	476574.21	1305816.69
182	476610.61	1305822.96
183	476671.67	1305833.55
184	476662.02	1305885.60

185	476658.90	1305902.42
186	476563.32	1305884.28
187	476570.18	1305842.95
181	476574.21	1305816.69
188	477174.05	1305960.18
189	477121.59	1305953.60
190	477134.06	1305846.26
191	477157.14	1305849.39
192	477187.56	1305853.54
188	477174.05	1305960.18
Фрагмент 7		
193	476260.06	1304196.80
194	476334.24	1304317.85
195	476401.28	1304276.49
196	476410.57	1304291.75
197	476416.40	1304301.34
198	476425.25	1304316.07
199	476386.80	1304340.51
200	476386.98	1304340.77
201	476300.23	1304396.63
202	476290.80	1304384.85
203	476300.29	1304379.23
204	476206.14	1304242.85
205	476202.09	1304235.72
193	476260.06	1304196.80
Фрагмент 8		
206	475066.92	1305418.72
207	475063.82	1305417.11
208	475067.63	1305413.62
209	475076.84	1305420.50
210	475110.18	1305376.76
211	475233.91	1305472.58
212	475277.20	1305488.29
213	475228.44	1305529.60
214	475208.58	1305513.96
215	475213.86	1305506.64
216	475209.60	1305503.31
217	475209.18	1305503.84
218	475204.92	1305500.56
219	475206.01	1305499.23
220	475199.35	1305494.05
221	475198.29	1305495.46
222	475197.67	1305495.11
223	475195.99	1305497.03
224	475115.75	1305434.81

225	475116.94	1305433.20
226	475114.56	1305431.27
227	475110.23	1305436.84
228	475108.24	1305439.41
229	475108.86	1305439.96
230	475106.15	1305443.43
231	475082.72	1305424.44
232	475075.15	1305433.20
233	475062.51	1305424.63
206	475066.92	1305418.72
Фрагмент 9		
234	475286.44	1305364.51
235	475240.82	1305408.26
236	475236.10	1305410.23
237	475232.16	1305410.63
238	475188.03	1305375.63
239	475210.05	1305350.01
240	475215.55	1305345.29
241	475230.11	1305338.97
242	475244.27	1305335.81
243	475255.70	1305336.99
244	475265.55	1305340.91
245	475275.01	1305347.20
246	475281.70	1305353.50
234	475286.44	1305364.51
Фрагмент 10		
247	475003.80	1305294.39
248	475033.77	1305317.59
249	475009.85	1305347.26
250	475008.91	1305346.76
251	475007.41	1305350.24
252	474987.88	1305374.01
253	474987.54	1305373.78
254	474987.09	1305373.43
255	474945.51	1305340.90
256	474955.34	1305328.74
257	474959.54	1305332.14
258	474971.11	1305316.83
259	474976.33	1305320.22
260	474987.70	1305305.20
261	474992.70	1305309.39
247	475003.80	1305294.39
Фрагмент 11		
262	476531.45	1303892.73
263	476682.52	1303986.71
264	476820.08	1304161.36

265	476855.40	1304208.42
266	476929.18	1304299.99
267	476813.26	1304366.91
268	476745.06	1304306.17
269	476689.52	1304348.94
270	476640.40	1304381.93
271	476644.93	1304388.20
272	476610.55	1304400.75
273	476543.28	1304444.00
274	476541.71	1304441.44
275	476537.38	1304444.29
276	476530.20	1304433.87
277	476516.42	1304404.65
278	476436.49	1304270.05
279	476402.43	1304213.67
280	476305.50	1304058.72
281	476296.83	1304044.76
282	476326.79	1304020.13
283	476362.72	1304083.30
284	476391.47	1304089.33
285	476434.63	1304109.14
286	476472.15	1303975.75
287	476466.17	1303969.31
288	476476.28	1303935.56
289	476486.71	1303912.75
290	476500.87	1303892.75
262	476531.45	1303892.73
291	476478.29	1304217.93
292	476478.61	1304211.72
293	476479.11	1304205.50
294	476480.78	1304196.60
295	476483.29	1304189.04
296	476488.99	1304176.60
297	476493.01	1304168.36
298	476503.92	1304155.76
299	476516.00	1304145.17
300	476527.41	1304137.09
301	476540.17	1304130.86
302	476551.41	1304125.98
303	476561.13	1304122.46
304	476561.07	1304122.21
305	476562.17	1304122.15
306	476562.17	1304121.42
307	476564.66	1304121.30
308	476564.66	1304120.81

309	476567.16	1304120.74
310	476567.16	1304120.50
311	476569.10	1304120.32
312	476569.01	1304118.92
313	476573.94	1304118.00
314	476575.28	1304117.69
315	476578.07	1304117.26
316	476582.09	1304116.84
317	476586.29	1304116.28
318	476596.03	1304115.42
319	476601.99	1304115.05
320	476606.13	1304115.04
321	476609.91	1304114.92
322	476613.01	1304115.03
323	476615.99	1304115.15
324	476617.57	1304114.91
325	476622.93	1304115.08
326	476628.04	1304115.39
327	476634.19	1304116.11
328	476634.19	1304117.51
329	476636.32	1304117.26
330	476636.32	1304117.75
331	476638.63	1304117.69
332	476638.64	1304117.99
333	476640.95	1304117.74
334	476640.96	1304118.23
335	476642.30	1304118.04
336	476642.42	1304120.78
337	476646.01	1304121.03
338	476649.48	1304121.20
339	476653.83	1304121.93
340	476656.39	1304122.48
341	476661.44	1304123.75
342	476666.43	1304125.45
343	476671.25	1304127.33
344	476678.07	1304130.42
345	476684.88	1304133.94
346	476692.93	1304138.69
347	476696.27	1304140.69
348	476699.99	1304143.18
349	476703.19	1304145.81
350	476708.79	1304150.81
351	476712.70	1304155.00
352	476715.80	1304158.77
353	476718.72	1304162.79
354	476729.80	1304154.74

355	476731.08	1304156.62
356	476733.27	1304159.85
357	476736.23	1304165.26
358	476738.85	1304169.89
359	476741.30	1304175.30
360	476743.85	1304181.32
361	476745.66	1304188.60
362	476746.82	1304195.36
363	476747.69	1304201.32
364	476747.87	1304204.30
365	476748.85	1304216.28
366	476748.55	1304221.47
367	476747.54	1304227.80
368	476746.26	1304236.27
369	476743.40	1304245.75
370	476739.25	1304255.95
371	476733.23	1304265.44
372	476726.63	1304274.93
373	476719.03	1304283.42
374	476710.13	1304290.90
375	476703.53	1304296.35
376	476698.36	1304299.67
377	476691.90	1304303.41
378	476682.14	1304307.01
379	476669.57	1304309.75
380	476662.68	1304310.62
381	476651.05	1304312.79
382	476641.00	1304315.38
383	476636.54	1304316.11
384	476616.86	1304317.28
385	476598.35	1304318.78
386	476572.35	1304320.82
387	476557.99	1304321.98
388	476553.53	1304321.56
389	476548.07	1304320.27
390	476540.75	1304318.84
391	476533.63	1304317.41
392	476526.45	1304314.69
393	476518.55	1304311.26
394	476513.51	1304308.38
395	476507.48	1304304.95
396	476495.12	1304294.90
397	476487.06	1304287.16
398	476484.48	1304283.71
399	476478.43	1304273.67
400	476473.68	1304265.06

401	476471.23	1304259.60
402	476469.07	1304251.56
403	476470.63	1304235.47
404	476474.22	1304235.89
405	476474.51	1304228.85
406	476475.35	1304217.50
291	476478.29	1304217.93
Фрагмент 12		
407	475654.07	1305740.29
408	475662.81	1305743.15
409	475746.47	1305770.97
410	475736.39	1305813.60
411	475686.91	1305801.02
412	475677.22	1305798.55
413	475652.77	1305820.15
414	475674.89	1305936.66
415	475676.07	1305948.49
416	475670.56	1305947.73
417	475662.42	1305945.41
418	475650.66	1305949.11
419	475638.48	1305883.51
420	475636.82	1305874.60
421	475589.30	1305836.39
422	475584.51	1305833.74
423	475579.31	1305832.82
424	475574.25	1305834.65
425	475544.02	1305871.01
426	475536.12	1305886.26
427	475531.18	1305901.79
428	475531.42	1305917.15
429	475551.76	1306010.05
430	475544.41	1306009.42
431	475533.63	1306011.22
432	475514.12	1305920.78
433	475512.75	1305898.54
434	475516.22	1305870.94
435	475486.71	1305862.17
436	475422.86	1305938.00
437	475422.25	1305937.44
438	475421.12	1305936.55
439	475401.32	1305920.03
440	475479.46	1305830.49
441	475554.02	1305788.16
442	475564.44	1305780.52
443	475563.42	1305728.31
444	475545.41	1305712.29

445	475500.17	1305718.50
446	475480.74	1305700.30
447	475488.60	1305691.84
448	475488.59	1305664.66
449	475406.07	1305599.16
450	475437.82	1305564.00
451	475509.74	1305618.04
452	475557.97	1305610.80
453	475564.50	1305608.18
454	475583.76	1305623.04
455	475587.27	1305673.40
456	475590.74	1305682.25
457	475625.52	1305714.91
458	475640.56	1305728.70
407	475654.07	1305740.29
Фрагмент 13		
459	476089.77	1305513.12
460	476116.32	1305531.31
461	476178.77	1305573.66
462	476172.99	1305581.37
463	476166.65	1305589.84
464	476131.18	1305564.94
465	476129.38	1305563.68
466	476099.67	1305604.81
467	476048.80	1305569.48
468	476057.42	1305557.44
469	476078.55	1305527.99
470	476088.68	1305514.52
459	476089.77	1305513.12
Фрагмент 14		
471	476074.38	1305535.50
472	476115.98	1305564.96
473	476096.93	1305590.27
474	476056.16	1305561.55
471	476074.38	1305535.50
Фрагмент 14		
475	476049.34	1305431.96
476	476099.28	1305466.13
477	476058.33	1305522.25
478	476025.85	1305493.28
479	475991.74	1305465.83
480	475985.45	1305460.76
481	475990.93	1305451.41
482	475996.83	1305443.09
483	476000.89	1305437.36
484	476030.25	1305459.02

485	476048.32	1305433.09
486	476048.49	1305433.22
475	476049.34	1305431.96

Зона регулирования застройки и хозяйственной деятельности с режимом «В-5»

Номер характерной (поворотной) точки	Координаты МСК-16	
	Х, м (север)	У, м (восток)
Участок 1		
1	476895.04	1307644.75
2	476905.23	1307674.45
3	476959.08	1307678.99
4	477041.70	1307685.85
5	477040.80	1307690.35
6	476911.06	1307785.88
7	476909.74	1307787.04
8	476839.38	1307848.96
9	476866.95	1307933.98
10	476890.09	1307995.33
11	476894.97	1308038.48
12	476860.87	1308084.29
13	476835.21	1308094.02
14	476787.63	1308083.04
15	476676.95	1308128.38
16	476637.31	1308124.40
17	476592.98	1308119.95
18	476568.10	1308120.54
19	476566.54	1308140.56
20	476613.36	1308151.58
21	476647.72	1308169.78
22	476630.77	1308193.83
23	476598.43	1308210.04
24	476594.50	1308248.85
25	476533.14	1308295.11
26	476497.92	1308318.19
27	476422.46	1308357.97
28	476381.41	1308379.61
29	476381.68	1308383.65
30	476338.87	1308399.92
31	476299.47	1308410.44
32	476298.89	1308407.71
33	476293.49	1308408.55
34	476285.90	1308409.73
35	476273.81	1308359.03
36	476272.95	1308355.12

37	476151.05	1307793.36
38	476151.95	1307791.02
39	476163.43	1307789.41
40	476191.41	1307784.98
41	476192.04	1307784.88
42	476544.27	1307728.71
43	476572.55	1307724.20
44	476611.00	1307718.07
45	476610.15	1307713.58
46	476805.19	1307679.92
47	476804.17	1307674.01
48	476825.86	1307670.28
1	476895.04	1307644.75

Зона регулирования застройки и хозяйственной деятельности с режимом «КВ-1»

Номер характерной (поворотной) точки	Координаты МСК-16	
	X, м (север)	Y, м (восток)
Участок 1		
1	479371.68	1303539.92
2	479386.19	1303577.61
3	479363.71	1303588.64
4	478847.24	1303827.51
5	478783.69	1303856.73
6	478416.54	1304025.66
7	478402.90	1304031.94
8	478311.23	1304074.13
9	478221.52	1304116.35
10	478126.61	1304160.85
11	478126.03	1304161.12
12	478049.64	1304147.76
13	478100.91	1304123.02
14	478129.82	1304108.54
15	478196.82	1304077.71
16	478256.70	1304048.85
17	478468.01	1303951.92
18	478477.20	1303947.91
19	478764.84	1303815.87
20	478828.43	1303786.61
21	479331.53	1303554.23
1	479371.68	1303539.92
Фрагмент 2		
22	480941.20	1304570.61
23	480941.24	1304605.61

24	480021.32	1304606.61
25	479941.32	1304606.70
26	479605.32	1304607.07
27	479583.32	1304607.09
28	479263.82	1304607.44
29	479243.82	1304607.46
30	479153.82	1304607.56
31	479093.82	1304607.63
32	478578.53	1304608.19
33	478492.06	1304607.96
34	478446.95	1304555.78
35	478367.10	1304550.69
36	478350.93	1304549.66
37	478345.83	1304549.34
38	478325.44	1304365.82
39	478498.74	1304292.14
40	478641.90	1304229.98
41	478677.24	1304193.33
42	478768.73	1304157.88
43	478799.01	1304125.19
44	478890.40	1304088.64
45	478981.40	1304048.23
46	479039.63	1304024.31
47	479135.72	1304054.88
48	479153.92	1304132.68
49	479090.22	1304149.13
50	478886.60	1304221.88
51	478494.51	1304392.32
52	478480.75	1304398.30
53	478422.84	1304423.64
54	478422.26	1304424.62
55	478421.58	1304426.18
56	478421.21	1304427.36
57	478420.94	1304428.65
58	478420.80	1304430.08
59	478420.81	1304431.50
60	478420.99	1304432.90
61	478421.32	1304434.28
62	478421.71	1304435.35
63	478422.58	1304437.28
64	478426.26	1304445.84
65	478430.13	1304454.70
66	478433.42	1304461.78
67	478437.49	1304469.72
68	478444.68	1304482.11
69	478451.27	1304492.07

70	478456.20	1304498.83
71	478463.66	1304508.15
72	478471.90	1304517.65
73	478520.27	1304573.26
74	478566.49	1304573.21
75	478582.00	1304572.99
76	479070.78	1304572.65
77	479160.78	1304572.56
78	479941.28	1304571.70
79	480035.28	1304571.60
80	480426.89	1304571.17
81	480473.32	1304570.98
22	480941.20	1304570.61
Фрагмент 3		
82	479605.63	1304894.07
83	479605.72	1304971.87
84	479583.72	1304971.89
85	479154.22	1304972.36
86	479094.22	1304973.63
87	478825.15	1304973.92
88	478779.63	1304973.74
89	478775.24	1304960.14
90	478771.83	1304951.24
91	478768.04	1304942.49
92	478761.66	1304929.70
93	478756.95	1304921.42
94	478751.90	1304913.33
95	478746.49	1304905.48
96	478737.78	1304894.15
97	478791.82	1304894.09
98	478848.33	1304894.03
99	478856.83	1304894.02
100	478978.83	1304893.88
101	478987.33	1304893.87
102	479094.13	1304893.76
103	479154.14	1304894.56
104	479583.63	1304894.09
82	479605.63	1304894.07
Фрагмент 4		
105	479154.53	1305251.56
106	479154.55	1305276.56
107	479094.67	1305274.78
108	478832.54	1305275.14
109	478788.55	1305275.13
110	478788.53	1305252.00
111	478832.53	1305251.91

112	479094.53	1305251.63
105	479154.53	1305251.56

Зона регулирования застройки и хозяйственной деятельности с режимом «КВ-2»

Номер характерной (поворотной) точки	Координаты МСК-16	
	Х, м (север)	У, м (восток)
Участок 1		
1	477002.73	1302491.89
2	477000.47	1302494.21
3	476998.34	1302496.39
4	476995.79	1302499.01
5	476993.83	1302501.02
6	476991.60	1302503.31
7	476985.78	1302510.98
8	476873.95	1302658.75
9	476857.41	1302683.39
10	476844.83	1302704.16
11	476834.40	1302723.06
12	476822.37	1302747.20
13	476808.43	1302779.37
14	476806.79	1302784.52
15	476814.78	1302791.61
16	476818.64	1302798.36
17	476821.09	1302806.77
18	476821.24	1302816.96
19	476817.25	1302829.25
20	476811.62	1302836.94
21	476803.78	1302843.06
22	476796.92	1302846.08
23	476786.43	1302846.22
24	476782.93	1302857.79
25	476779.09	1302870.50
26	476777.35	1302876.25
27	476747.63	1302970.56
28	476740.84	1302992.39
29	476732.94	1303018.35
30	476613.08	1303419.95
31	476613.80	1303416.39
32	476556.39	1303399.36
33	476556.86	1303397.99
34	476587.99	1303305.99
35	476610.92	1303235.00
36	476641.31	1303123.21
37	476644.07	1303113.83

38	476686.54	1302969.57
39	476693.29	1302948.22
40	476721.21	1302864.35
41	476751.32	1302767.90
42	476765.07	1302730.28
43	476786.35	1302681.83
44	476795.92	1302664.12
45	476808.86	1302641.32
46	476914.68	1302480.71
47	476946.13	1302436.75
1	477002.73	1302491.89
Фрагмент 2		
48	478325.44	1304365.82
49	478345.83	1304549.34
50	478124.55	1304535.42
51	478102.70	1304533.77
52	478082.62	1304531.58
53	478059.49	1304528.24
54	478030.22	1304521.83
55	477912.54	1304496.04
56	477851.13	1304469.92
57	477693.81	1304463.76
58	477538.05	1304451.71
59	477319.67	1304442.79
60	477275.40	1304452.00
61	477258.60	1304452.02
62	477244.85	1304442.87
63	477238.73	1304430.66
64	477168.09	1304445.41
65	477167.55	1304445.52
66	477165.52	1304448.26
67	477163.43	1304451.78
68	477161.73	1304455.51
69	477160.30	1304460.07
70	477159.38	1304465.45
71	477159.25	1304470.23
72	477159.52	1304473.63
73	477160.62	1304479.30
74	477161.86	1304483.94
75	477163.77	1304489.39
76	477177.94	1304520.13
77	477190.60	1304547.76
78	477196.79	1304561.66
79	477198.42	1304565.58
80	477199.47	1304568.22
81	477200.24	1304570.32

82	477200.73	1304571.62
83	477201.34	1304573.27
84	477203.12	1304578.35
85	477204.78	1304583.46
86	477205.83	1304586.90
87	477207.31	1304592.07
88	477208.24	1304595.54
89	477209.54	1304600.76
90	477210.73	1304606.02
91	477212.13	1304613.05
92	477213.61	1304621.89
93	477214.35	1304627.23
94	477215.15	1304634.36
95	477215.76	1304641.51
96	477216.07	1304646.89
97	477217.29	1304689.29
98	477212.20	1304734.04
99	477211.49	1304737.75
100	477210.01	1304742.83
101	477208.89	1304745.64
102	477207.60	1304748.37
103	477206.14	1304751.01
104	477206.02	1304751.19
105	477204.06	1304754.17
106	477202.21	1304756.57
107	477199.17	1304759.92
108	477196.95	1304761.98
109	477190.28	1304774.50
110	477181.66	1304774.04
111	477169.73	1304775.28
112	477165.16	1304773.40
113	477166.62	1304761.35
114	477167.06	1304757.61
115	477170.36	1304757.08
116	477172.95	1304756.45
117	477174.86	1304755.85
118	477176.73	1304755.14
119	477179.17	1304754.04
120	477182.34	1304752.24
121	477183.75	1304751.24
122	477186.37	1304748.97
123	477189.04	1304745.93
124	477190.66	1304743.53
125	477192.23	1304740.45
126	477193.06	1304738.29
127	477193.84	1304735.51

128	477194.32	1304732.66
129	477194.48	1304729.77
130	477192.99	1304691.12
131	477192.88	1304681.81
132	477192.63	1304676.05
133	477192.31	1304671.34
134	477191.63	1304664.30
135	477190.65	1304656.88
136	477189.66	1304650.79
137	477188.42	1304644.43
138	477187.11	1304638.66
139	477185.82	1304633.56
140	477184.61	1304629.23
141	477182.70	1304623.00
142	477181.14	1304618.37
143	477179.09	1304612.77
144	477177.09	1304607.72
145	477175.42	1304603.80
146	477174.24	1304601.13
147	477172.47	1304597.31
148	477170.32	1304592.93
149	477158.33	1304569.58
150	477141.82	1304537.34
151	477137.12	1304528.18
152	477133.68	1304521.47
153	477132.17	1304518.63
154	477130.01	1304514.77
155	477127.26	1304510.19
156	477125.01	1304506.63
157	477122.93	1304503.50
158	477119.81	1304499.08
159	477116.86	1304495.14
160	477113.57	1304491.01
161	477110.68	1304487.57
162	477107.35	1304483.82
163	477102.69	1304478.91
164	477091.61	1304467.57
165	477087.91	1304463.79
166	477086.08	1304461.91
167	477084.35	1304460.15
168	477082.72	1304458.48
169	477080.87	1304456.63
170	477079.19	1304455.08
171	477076.83	1304453.16
172	477074.99	1304451.83
173	477073.08	1304450.58

174	477071.11	1304449.42
175	477069.09	1304448.36
176	477067.01	1304447.41
177	477065.60	1304446.83
178	477063.46	1304446.04
179	477061.29	1304445.35
180	477059.82	1304444.96
181	477057.59	1304444.46
182	477056.10	1304444.18
183	477054.59	1304443.95
184	477053.08	1304443.77
185	477051.57	1304443.64
186	477050.05	1304443.56
187	477032.65	1304443.44
188	477021.46	1304469.46
189	477002.73	1304464.64
190	476997.71	1304446.10
191	476991.28	1304431.22
192	476978.34	1304418.61
193	476973.70	1304403.96
194	476976.79	1304401.02
195	476986.81	1304387.88
196	476988.34	1304371.67
197	476929.18	1304299.99
198	476855.40	1304208.42
199	476861.79	1304203.43
200	476922.43	1304237.90
201	476925.99	1304240.87
202	476959.06	1304282.87
203	477024.10	1304352.79
204	477055.13	1304385.73
205	477058.48	1304388.07
206	477060.66	1304389.36
207	477063.95	1304390.99
208	477066.53	1304392.13
209	477068.77	1304392.80
210	477072.34	1304393.73
211	477074.51	1304394.15
212	477077.42	1304394.52
213	477081.10	1304394.71
214	477085.50	1304394.53
215	477096.63	1304392.46
216	477117.55	1304388.15
217	477138.16	1304383.90
218	477226.40	1304365.69
219	477224.11	1304358.55

220	477224.09	1304344.91
221	477231.16	1304336.06
222	477255.10	1304333.13
223	477276.93	1304344.86
224	477334.89	1304346.50
225	477372.40	1304348.16
226	477394.56	1304348.14
227	477425.24	1304348.10
228	477488.33	1304353.15
229	477561.63	1304358.18
230	477646.87	1304363.20
231	477757.09	1304373.95
232	477836.85	1304398.36
233	477947.40	1304398.72
234	478005.87	1304398.91
235	478194.11	1304412.20
48	478325.44	1304365.82

Зона регулирования застройки и хозяйственной деятельности с режимом «КВ-3»

Номер характерной (поворотной) точки	Координаты МСК-16	
	Х, м (север)	У, м (восток)
Участок 1		
1	478788.53	1305252.00
2	478788.55	1305275.13
3	478724.94	1305275.13
4	478574.67	1305275.11
5	478574.64	1305251.98
6	478766.49	1305251.99
1	478788.53	1305252.00
Фрагмент 2		
7	478751.90	1304913.33
8	478756.95	1304921.42
9	478761.66	1304929.70
10	478768.04	1304942.49
11	478771.83	1304951.24
12	478775.24	1304960.14
13	478779.63	1304973.74
14	478758.45	1304974.53
15	478758.17	1304973.61
16	478754.41	1304962.96
17	478750.47	1304953.42
18	478744.98	1304942.02
19	478739.74	1304932.56
20	478733.22	1304922.28

21	478728.17	1304915.16
22	478720.94	1304905.99
23	478711.92	1304895.47
24	478737.78	1304894.15
25	478746.49	1304905.48
7	478751.90	1304913.33
Фрагмент 3		
26	478446.95	1304555.78
27	478492.06	1304607.96
28	478463.77	1304607.03
29	478367.41	1304603.89
30	478367.61	1304588.50
31	478367.10	1304550.69
26	478446.95	1304555.78
Фрагмент 4		
32	478126.03	1304161.12
33	478044.40	1304199.39
34	477936.19	1304250.12
35	477891.00	1304268.91
36	477871.00	1304222.87
37	477977.46	1304180.97
38	478049.64	1304147.76
32	478126.03	1304161.12

Зона охраняемого природного ландшафта

Номер характерной (поворотной) точки	Координаты МСК-16	
	Х, м (север)	У, м (восток)
Участок 1		
1	474742.28	1300201.44
2	474806.03	1300319.25
3	474946.94	1300235.73
4	475843.71	1302001.15
5	475914.29	1301958.95
6	475935.74	1301981.74
7	475952.93	1301994.81
8	476003.42	1301998.66
9	476081.55	1301894.10
10	476093.57	1301901.62
11	476100.37	1301899.04
12	476123.65	1301885.73
13	476159.00	1301876.79
14	476162.50	1301875.76
15	476164.86	1301874.98
16	476168.07	1301873.80
17	476170.58	1301872.78

18	476173.15	1301871.63
19	476175.22	1301870.64
20	476176.89	1301869.79
21	476182.59	1301866.81
22	476233.21	1301840.43
23	476234.91	1301839.45
24	476241.07	1301836.40
25	476244.70	1301834.89
26	476249.34	1301833.26
27	476253.11	1301832.16
28	476256.92	1301831.26
29	476261.84	1301830.53
30	476288.62	1301826.59
31	476300.69	1301824.83
32	476302.65	1301824.62
33	476304.64	1301824.47
34	476307.02	1301824.41
35	476309.17	1301824.44
36	476310.98	1301824.54
37	476312.56	1301824.68
38	476314.14	1301824.87
39	476315.71	1301825.11
40	476318.80	1301825.42
41	476403.45	1301834.12
42	476408.46	1301835.25
43	476412.65	1301837.08
44	476416.90	1301839.97
45	476420.13	1301843.80
46	476422.36	1301848.26
47	476435.84	1301894.10
48	476453.12	1301986.38
49	476451.30	1302002.49
50	476443.81	1302012.04
51	476438.74	1302018.40
52	476434.72	1302023.80
53	476429.96	1302031.39
54	476426.38	1302038.36
55	476422.97	1302046.65
56	476420.32	1302055.21
57	476418.46	1302063.98
58	476417.71	1302069.53
59	476417.14	1302078.48
60	476417.50	1302088.56
61	476429.53	1302189.51
62	476432.15	1302211.38
63	476434.65	1302229.10

64	476437.49	1302239.77
65	476456.50	1302302.39
66	476457.38	1302304.80
67	476459.56	1302310.76
68	476463.37	1302318.81
69	476467.88	1302326.50
70	476473.06	1302333.74
71	476480.42	1302342.10
72	476490.42	1302350.95
73	476512.25	1302367.80
74	476528.55	1302380.31
75	476539.09	1302386.72
76	476549.49	1302391.19
77	476559.37	1302394.01
78	476569.53	1302395.60
79	476580.43	1302395.90
80	476592.08	1302394.67
81	476626.62	1302388.54
82	476664.35	1302381.85
83	476668.05	1302381.47
84	476674.01	1302381.53
85	476677.71	1302381.98
86	476683.50	1302383.35
87	476687.69	1302384.90
88	476691.71	1302386.86
89	476695.49	1302389.23
90	476699.03	1302391.97
91	476701.74	1302394.52
92	476706.39	1302400.39
93	476708.53	1302403.98
94	476710.60	1302408.43
95	476712.20	1302413.11
96	476713.27	1302417.90
97	476713.73	1302421.66
98	476713.87	1302425.45
99	476713.70	1302429.24
100	476713.43	1302431.50
101	476676.71	1302604.06
102	476676.65	1302604.33
103	476660.37	1302680.43
104	476657.94	1302692.79
105	476656.26	1302703.16
106	476655.14	1302711.48
107	476654.02	1302721.92
108	476653.22	1302732.39
109	476652.60	1302749.18

110	476652.78	1302765.98
111	476653.18	1302774.37
112	476654.15	1302786.93
113	476655.85	1302800.47
114	476659.66	1302811.41
115	476663.82	1302819.91
116	476670.74	1302830.47
117	476676.16	1302836.91
118	476682.98	1302843.49
119	476691.33	1302849.89
120	476699.11	1302854.92
121	476706.87	1302859.17
122	476715.13	1302862.47
123	476721.21	1302864.35
124	476693.29	1302948.22
125	476680.83	1302943.39
126	476676.68	1302942.08
127	476670.74	1302940.75
128	476665.56	1302940.10
129	476658.60	1302939.94
130	476650.80	1302940.73
131	476644.01	1302942.26
132	476637.45	1302944.58
133	476630.44	1302948.08
134	476625.34	1302951.41
135	476620.60	1302955.24
136	476616.88	1302958.89
137	476612.41	1302964.25
138	476609.05	1302969.32
139	476605.51	1302976.31
140	476603.66	1302981.20
141	476600.25	1302992.61
142	476436.49	1303545.29
143	476432.31	1303559.37
144	476428.29	1303572.41
145	476422.62	1303588.31
146	476416.19	1303603.93
147	476409.02	1303619.21
148	476401.12	1303634.13
149	476390.25	1303652.21
150	476383.20	1303662.74
151	476375.79	1303673.00
152	476365.33	1303686.26
153	476354.25	1303698.99
154	476344.05	1303709.68
155	476330.30	1303722.78

156	476317.50	1303733.79
157	476299.05	1303747.88
158	476282.87	1303758.83
159	476259.05	1303774.55
160	476110.45	1303872.53
161	476091.22	1303884.40
162	476066.64	1303898.25
163	476049.08	1303907.31
164	475918.70	1303972.55
165	475894.21	1303985.34
166	475864.43	1303998.69
167	475838.59	1304008.47
168	475819.49	1304014.68
169	475800.14	1304020.14
170	475768.31	1304027.35
171	475712.49	1304037.01
172	475678.17	1304025.64
173	475670.21	1304022.34
174	475661.24	1304016.75
175	475651.73	1304007.77
176	475644.15	1303996.30
177	475639.61	1303984.16
178	475625.99	1303863.18
179	475618.35	1303787.38
180	475606.79	1303752.98
181	475570.46	1303687.45
182	475551.02	1303668.04
183	475465.28	1303596.51
184	475444.74	1303574.79
185	475413.04	1303555.40
186	475403.28	1303552.13
187	475071.73	1303520.18
188	475026.65	1303507.98
189	474996.50	1303502.95
190	474929.67	1303487.14
191	474910.86	1303474.71
192	474887.48	1303448.17
193	474764.58	1302689.98
194	474717.75	1302494.73
195	474704.54	1302265.11
196	474713.54	1302065.07
197	474692.32	1302039.59
198	474665.85	1302042.72
199	474621.46	1302112.13
200	474622.95	1302328.58
201	474647.34	1302439.85

202	474666.77	1302552.53
203	474660.37	1302633.44
204	474730.81	1303089.77
205	474786.31	1303218.72
206	474804.03	1303350.99
207	474824.57	1303461.22
208	472951.13	1302037.83
209	474020.30	1300963.23
1	474742.28	1300201.44
210	474628.41	1302008.95
211	474610.58	1302006.54
212	474592.73	1301984.68
213	474580.55	1301972.53
214	474569.39	1301968.36
215	474569.71	1301974.35
216	474570.47	1301978.19
217	474572.18	1301982.49
218	474571.59	1301986.05
219	474569.95	1301987.80
220	474567.62	1301988.09
221	474564.16	1301987.66
222	474560.05	1301985.96
223	474555.14	1301983.57
224	474549.78	1301980.19
225	474545.38	1301976.86
226	474542.10	1301973.63
227	474538.91	1301969.46
228	474530.30	1301969.35
229	474511.65	1301960.45
230	474486.51	1301949.94
231	474464.61	1301934.56
232	474462.27	1301926.27
233	474460.51	1301926.33
234	474457.42	1301925.20
235	474453.62	1301923.92
236	474449.87	1301922.40
237	474445.43	1301920.78
238	474440.48	1301919.25
239	474437.81	1301918.64
240	474436.10	1301918.49
241	474434.81	1301917.88
242	474434.47	1301917.41
243	474435.20	1301914.88
244	474435.91	1301914.03
245	474442.68	1301898.12

246	474458.09	1301899.72
247	474484.04	1301908.61
248	474505.92	1301912.64
249	474520.29	1301913.73
250	474526.60	1301907.04
251	474529.46	1301905.40
252	474540.70	1301897.88
253	474543.23	1301896.26
254	474552.66	1301891.85
255	474555.50	1301889.66
256	474561.12	1301883.48
257	474563.25	1301880.15
258	474569.14	1301873.59
259	474571.99	1301871.98
260	474575.13	1301871.28
261	474578.11	1301871.56
262	474587.74	1301867.97
263	474595.84	1301864.72
264	474600.69	1301859.85
265	474599.06	1301853.36
266	474608.79	1301846.87
267	474616.90	1301846.87
268	474620.14	1301851.72
269	474633.04	1301852.95
270	474635.79	1301851.02
271	474639.06	1301849.90
272	474642.34	1301849.09
273	474644.55	1301847.56
274	474646.60	1301845.08
275	474647.40	1301843.12
276	474647.18	1301837.90
277	474644.66	1301833.82
278	474642.30	1301832.17
279	474640.32	1301831.20
280	474638.40	1301830.44
281	474637.71	1301829.26
282	474637.91	1301828.10
283	474639.01	1301827.22
284	474640.94	1301826.95
285	474643.41	1301827.99
286	474644.80	1301829.81
287	474646.93	1301832.27
288	474651.72	1301825.75
289	474667.12	1301821.68
290	474677.66	1301830.59
291	474681.74	1301852.46

292	474672.03	1301864.63
293	474659.88	1301874.38
294	474646.11	1301888.16
295	474647.74	1301898.70
296	474651.83	1301921.40
297	474657.53	1301945.70
298	474659.99	1301976.50
299	474650.29	1301995.96
210	474628.41	1302008.95
Фрагмент 2		
300	477735.60	1306923.33
301	477715.90	1306948.18
302	477649.90	1307080.55
303	477646.52	1307078.86
304	477602.48	1307059.74
305	477599.81	1307058.59
306	477597.91	1307057.79
307	477595.79	1307056.90
308	477594.20	1307056.23
309	477593.32	1307055.87
310	477593.07	1307055.76
311	477592.01	1307055.33
312	477591.77	1307055.23
313	477590.99	1307054.90
314	477590.19	1307054.58
315	477589.61	1307054.34
316	477589.29	1307054.21
317	477589.08	1307054.12
318	477588.73	1307053.98
319	477588.27	1307053.80
320	477588.03	1307053.70
321	477587.72	1307053.58
322	477587.32	1307053.42
323	477586.97	1307053.27
324	477586.62	1307053.13
325	477586.20	1307052.96
326	477585.94	1307052.86
327	477585.65	1307052.74
328	477584.88	1307052.43
329	477583.30	1307051.80
330	477580.86	1307050.83
331	477576.54	1307049.15
332	477567.91	1307045.88
333	477567.26	1307045.63
334	477566.42	1307045.33
335	477565.90	1307045.13

336	477547.69	1307038.26
337	477540.59	1307035.68
338	477536.44	1307034.09
339	477532.91	1307032.81
340	477528.78	1307031.30
341	477511.95	1307025.13
342	477511.60	1307025.00
343	477511.04	1307024.79
344	477509.83	1307024.34
345	477504.54	1307022.39
346	477503.47	1307021.99
347	477481.43	1307013.51
348	477478.31	1307012.25
349	477477.09	1307011.75
350	477475.22	1307011.01
351	477474.04	1307010.55
352	477472.53	1307009.96
353	477471.57	1307009.59
354	477469.12	1307008.62
355	477468.65	1307008.44
356	477452.53	1307001.71
357	477434.10	1306993.44
358	477433.32	1306993.07
359	477425.13	1306989.13
360	477424.88	1306989.01
361	477423.32	1306988.25
362	477420.16	1306986.67
363	477418.88	1306986.02
364	477414.83	1306983.97
365	477414.18	1306983.63
366	477408.80	1306980.83
367	477406.68	1306979.70
368	477401.98	1306977.16
369	477399.93	1306976.04
370	477396.05	1306973.89
371	477393.51	1306972.45
372	477386.80	1306968.57
373	477380.14	1306964.59
374	477373.54	1306960.53
375	477368.62	1306957.43
376	477362.12	1306953.19
377	477358.23	1306950.71
378	477353.75	1306947.18
379	477349.27	1306944.13
380	477345.46	1306941.22
381	477341.43	1306938.04

382	477336.14	1306933.69
383	477335.55	1306933.19
384	477334.70	1306932.46
385	477333.92	1306931.79
386	477333.12	1306931.10
387	477332.60	1306930.66
388	477332.17	1306930.28
389	477331.39	1306929.59
390	477331.23	1306929.45
391	477331.07	1306929.31
392	477330.83	1306929.10
393	477330.64	1306928.93
394	477330.26	1306928.59
395	477328.73	1306927.21
396	477327.67	1306926.25
397	477327.26	1306925.88
398	477327.07	1306925.71
399	477326.72	1306925.38
400	477325.92	1306924.64
401	477325.62	1306924.36
402	477325.28	1306924.05
403	477324.88	1306923.67
404	477324.59	1306923.40
405	477324.36	1306923.18
406	477324.10	1306922.93
407	477323.87	1306922.72
408	477323.66	1306922.53
409	477323.50	1306922.37
410	477322.35	1306921.25
411	477322.20	1306921.10
412	477322.04	1306920.94
413	477321.84	1306920.74
414	477321.64	1306920.54
415	477321.42	1306920.32
416	477321.27	1306920.16
417	477321.11	1306920.00
418	477320.92	1306919.82
419	477318.15	1306916.96
420	477317.00	1306915.74
421	477316.81	1306915.53
422	477316.60	1306915.30
423	477316.46	1306915.15
424	477316.27	1306914.94
425	477313.97	1306912.41
426	477311.05	1306909.05
427	477307.30	1306904.49

428	477304.87	1306901.37
429	477302.53	1306898.24
430	477299.89	1306894.53
431	477298.47	1306892.45
432	477296.20	1306889.03
433	477293.75	1306885.03
434	477292.05	1306882.09
435	477290.60	1306879.50
436	477289.49	1306877.42
437	477288.26	1306875.02
438	477285.95	1306870.26
439	477283.35	1306864.38
440	477281.90	1306860.82
441	477279.39	1306852.79
442	477276.34	1306843.01
443	477275.06	1306838.88
444	477274.19	1306836.09
445	477273.46	1306833.75
446	477272.18	1306829.62
447	477271.78	1306828.32
448	477271.20	1306826.47
449	477270.73	1306824.98
450	477269.95	1306822.45
451	477269.39	1306820.66
452	477262.85	1306799.21
453	477259.39	1306788.09
454	477252.85	1306766.93
455	477240.91	1306728.37
456	477235.80	1306712.30
457	477226.18	1306681.47
458	477215.15	1306645.68
459	477203.26	1306607.20
460	477193.90	1306576.01
461	477193.46	1306574.59
462	477192.49	1306571.82
463	477191.54	1306569.07
464	477190.03	1306564.50
465	477186.16	1306551.85
466	477184.11	1306544.41
467	477182.55	1306536.57
468	477181.44	1306530.42
469	477180.67	1306525.74
470	477180.04	1306521.65
471	477179.77	1306519.74
472	477179.44	1306517.35
473	477179.17	1306515.34

474	477178.94	1306513.57
475	477178.22	1306507.34
476	477177.64	1306500.98
477	477177.18	1306493.30
478	477176.92	1306484.81
479	477176.92	1306479.34
480	477177.07	1306472.87
481	477177.47	1306465.20
482	477178.10	1306457.59
483	477178.74	1306452.25
484	477179.46	1306446.02
485	477180.51	1306434.57
486	477180.87	1306429.39
487	477183.29	1306403.23
488	477184.62	1306388.87
489	477185.73	1306376.83
490	477187.20	1306361.03
491	477188.63	1306345.55
492	477190.19	1306328.60
493	477191.75	1306311.71
494	477193.64	1306291.35
495	477196.04	1306265.39
496	477197.38	1306250.94
497	477198.82	1306235.37
498	477200.64	1306215.71
499	477202.11	1306199.81
500	477203.63	1306183.29
501	477205.26	1306165.71
502	477206.08	1306156.82
503	477207.67	1306139.61
504	477209.60	1306118.75
505	477211.00	1306103.75
506	477211.85	1306094.53
507	477212.22	1306090.42
508	477212.69	1306085.41
509	477213.53	1306076.32
510	477224.44	1306071.32
511	477233.30	1306067.26
512	477241.74	1306063.39
513	477251.62	1306058.86
514	477257.93	1306055.96
515	477263.76	1306053.29
516	477268.33	1306051.20
517	477274.37	1306048.43
518	477279.26	1306046.17
519	477282.66	1306044.56

520	477286.20	1306042.89
521	477290.90	1306040.67
522	477295.26	1306038.62
523	477299.70	1306036.52
524	477301.30	1306035.76
525	477303.16	1306034.89
526	477304.91	1306034.06
527	477306.61	1306033.26
528	477307.97	1306032.62
529	477309.74	1306031.78
530	477311.21	1306031.09
531	477312.63	1306030.41
532	477313.84	1306029.85
533	477314.61	1306029.48
534	477315.62	1306029.01
535	477316.49	1306028.60
536	477317.13	1306028.30
537	477317.95	1306027.91
538	477318.41	1306027.65
539	477319.42	1306027.19
540	477320.33	1306026.77
541	477321.41	1306026.26
542	477322.61	1306025.71
543	477323.92	1306025.10
544	477325.20	1306024.50
545	477326.29	1306023.97
546	477328.09	1306023.12
547	477329.31	1306022.54
548	477331.45	1306021.53
549	477333.10	1306020.75
550	477333.66	1306020.44
551	477334.24	1306020.11
552	477335.04	1306019.65
553	477335.89	1306019.16
554	477336.45	1306018.82
555	477337.15	1306018.40
556	477338.01	1306017.88
557	477338.76	1306017.42
558	477339.64	1306016.87
559	477340.57	1306016.29
560	477341.30	1306015.82
561	477342.11	1306015.29
562	477342.88	1306014.79
563	477343.44	1306014.41
564	477344.06	1306014.00
565	477344.79	1306013.50

566	477345.47	1306013.03
567	477346.20	1306012.50
568	477346.93	1306011.98
569	477347.70	1306011.43
570	477348.49	1306010.86
571	477349.25	1306010.30
572	477350.21	1306009.57
573	477350.93	1306009.03
574	477351.81	1306008.35
575	477352.78	1306007.59
576	477353.60	1306006.94
577	477354.54	1306006.18
578	477355.29	1306005.56
579	477356.19	1306004.81
580	477357.08	1306004.05
581	477357.85	1306003.38
582	477358.98	1306002.39
583	477360.05	1306001.44
584	477360.83	1306000.76
585	477361.58	1306000.16
586	477362.43	1305999.46
587	477363.56	1305998.55
588	477364.30	1305997.94
589	477364.80	1305997.53
590	477365.42	1305997.03
591	477366.42	1305996.21
592	477367.76	1305995.12
593	477370.07	1305992.52
594	477374.82	1305986.96
595	477382.76	1305976.85
596	477392.58	1305961.39
597	477401.66	1305941.68
598	477404.21	1305934.01
599	477408.39	1305934.90
600	477414.62	1305905.55
601	477410.04	1305904.58
602	477443.68	1305538.44
603	477443.93	1305536.72
604	477444.18	1305535.00
605	477444.41	1305533.28
606	477444.63	1305531.56
607	477444.83	1305529.83
608	477445.01	1305528.10
609	477445.18	1305526.37
610	477445.34	1305524.64
611	477445.48	1305522.91

612	477445.61	1305521.17
613	477445.73	1305519.44
614	477445.82	1305517.70
615	477445.90	1305515.97
616	477445.97	1305514.23
617	477446.03	1305512.49
618	477446.07	1305510.75
619	477446.08	1305509.02
620	477446.09	1305507.28
621	477446.09	1305505.54
622	477446.07	1305503.80
623	477446.04	1305502.06
624	477445.98	1305500.32
625	477445.92	1305498.59
626	477445.84	1305496.85
627	477445.75	1305495.11
628	477445.64	1305493.38
629	477445.51	1305491.70
630	477445.37	1305489.91
631	477445.22	1305488.18
632	477445.06	1305486.45
633	477444.90	1305484.71
634	477444.73	1305482.98
635	477444.54	1305481.25
636	477444.36	1305479.51
637	477444.17	1305477.78
638	477443.99	1305476.05
639	477443.79	1305474.32
640	477443.58	1305472.59
641	477443.38	1305470.86
642	477443.17	1305469.13
643	477442.96	1305467.40
644	477442.74	1305465.68
645	477442.51	1305463.95
646	477442.28	1305462.22
647	477442.05	1305460.50
648	477441.81	1305458.77
649	477441.57	1305457.05
650	477441.32	1305455.32
651	477441.06	1305453.60
652	477440.80	1305451.88
653	477440.54	1305450.15
654	477440.28	1305448.43
655	477440.01	1305446.71
656	477439.72	1305444.99
657	477439.45	1305443.27

658	477439.16	1305441.55
659	477438.87	1305439.85
660	477438.58	1305438.13
661	477438.32	1305436.69
662	477438.05	1305435.26
663	477437.77	1305433.82
664	477437.48	1305432.39
665	477437.18	1305430.96
666	477436.87	1305429.53
667	477436.54	1305428.11
668	477436.19	1305426.69
669	477435.84	1305425.27
670	477435.48	1305423.85
671	477435.11	1305422.44
672	477434.73	1305421.03
673	477434.33	1305419.62
674	477433.91	1305418.22
675	477433.49	1305416.82
676	477433.06	1305415.43
677	477432.62	1305414.03
678	477432.16	1305412.65
679	477431.70	1305411.26
680	477431.22	1305409.88
681	477430.72	1305408.50
682	477430.22	1305407.13
683	477429.71	1305405.77
684	477429.18	1305404.41
685	477428.65	1305403.05
686	477428.10	1305401.69
687	477427.54	1305400.34
688	477426.97	1305399.00
689	477426.39	1305397.66
690	477411.22	1305363.08
691	477262.95	1305033.53
692	477262.81	1305033.08
693	477262.68	1305032.63
694	477262.54	1305032.18
695	477262.41	1305031.72
696	477262.27	1305031.27
697	477262.14	1305030.82
698	477262.01	1305030.37
699	477261.88	1305029.92
700	477261.75	1305029.47
701	477261.62	1305029.02
702	477261.50	1305028.56
703	477261.37	1305028.11

704	477261.24	1305027.66
705	477261.12	1305027.20
706	477261.00	1305026.75
707	477260.87	1305026.30
708	477260.75	1305025.84
709	477260.63	1305025.39
710	477260.51	1305024.94
711	477260.38	1305024.48
712	477260.27	1305024.03
713	477260.15	1305023.57
714	477260.03	1305023.11
715	477259.92	1305022.66
716	477259.80	1305022.20
717	477259.69	1305021.75
718	477259.58	1305021.29
719	477259.47	1305020.83
720	477259.36	1305020.38
721	477259.25	1305019.91
722	477259.15	1305019.45
723	477259.05	1305018.98
724	477258.96	1305018.51
725	477258.87	1305018.05
726	477258.78	1305017.58
727	477258.71	1305017.11
728	477258.63	1305016.63
729	477258.57	1305016.16
730	477258.49	1305015.69
731	477258.44	1305015.22
732	477258.38	1305014.74
733	477258.34	1305014.27
734	477258.30	1305013.79
735	477258.26	1305013.32
736	477258.23	1305012.84
737	477258.20	1305012.37
738	477258.18	1305011.89
739	477258.17	1305011.42
740	477258.16	1305010.94
741	477258.15	1305010.46
742	477258.15	1305009.99
743	477258.16	1305009.51
744	477258.17	1305009.03
745	477258.18	1305008.56
746	477258.21	1305008.08
747	477258.23	1305007.60
748	477258.26	1305007.13
749	477258.30	1305006.65

750	477260.77	1304976.43
751	477268.50	1304891.46
752	477327.24	1304897.10
753	477330.19	1304866.49
754	477271.35	1304860.79
755	477277.68	1304790.79
756	477277.57	1304789.86
757	477277.66	1304788.89
758	477277.75	1304787.92
759	477277.83	1304786.95
760	477277.91	1304785.98
761	477278.00	1304785.00
762	477278.09	1304784.03
763	477278.18	1304783.06
764	477278.27	1304782.09
765	477278.36	1304781.12
766	477278.44	1304780.15
767	477278.53	1304779.18
768	477278.62	1304778.21
769	477278.70	1304777.23
770	477278.79	1304776.26
771	477278.87	1304775.29
772	477278.96	1304774.32
773	477279.05	1304773.35
774	477279.14	1304772.38
775	477279.23	1304771.41
776	477279.31	1304770.43
777	477279.40	1304769.46
778	477279.48	1304768.49
779	477279.57	1304767.52
780	477279.66	1304766.55
781	477279.74	1304765.58
782	477279.83	1304764.61
783	477279.92	1304763.63
784	477280.01	1304762.66
785	477280.09	1304761.88
786	477280.16	1304761.10
787	477280.24	1304760.32
788	477280.30	1304759.54
789	477280.37	1304758.76
790	477280.44	1304757.97
791	477280.50	1304757.19
792	477280.57	1304756.41
793	477280.63	1304755.63
794	477280.68	1304754.84
795	477280.74	1304754.06

796	477280.79	1304753.28
797	477280.84	1304752.49
798	477280.89	1304751.71
799	477280.94	1304750.93
800	477280.97	1304750.14
801	477281.02	1304749.36
802	477281.06	1304748.58
803	477281.09	1304747.79
804	477281.13	1304747.01
805	477281.16	1304746.22
806	477281.19	1304745.44
807	477281.22	1304744.65
808	477281.24	1304743.87
809	477281.26	1304743.09
810	477281.28	1304742.30
811	477281.29	1304741.52
812	477281.31	1304740.73
813	477281.32	1304739.95
814	477281.34	1304738.99
815	477281.36	1304738.03
816	477281.37	1304737.07
817	477281.37	1304736.11
818	477281.37	1304735.15
819	477281.36	1304734.19
820	477281.34	1304733.23
821	477281.31	1304732.28
822	477281.28	1304731.32
823	477281.25	1304730.36
824	477281.21	1304729.40
825	477281.17	1304728.44
826	477281.12	1304727.49
827	477281.06	1304726.53
828	477281.00	1304725.57
829	477280.93	1304724.62
830	477280.85	1304723.66
831	477280.76	1304722.70
832	477280.67	1304721.75
833	477280.58	1304720.80
834	477280.48	1304719.84
835	477280.38	1304718.89
836	477280.27	1304717.94
837	477280.15	1304716.98
838	477280.03	1304716.03
839	477279.90	1304715.08
840	477279.76	1304714.13
841	477279.62	1304713.18

842	477279.47	1304712.24
843	477279.32	1304711.22
844	477279.17	1304710.20
845	477279.01	1304709.18
846	477278.85	1304708.17
847	477278.68	1304707.15
848	477278.51	1304706.14
849	477278.33	1304705.12
850	477278.14	1304704.11
851	477277.95	1304703.10
852	477277.76	1304702.09
853	477277.56	1304701.08
854	477277.36	1304700.07
855	477277.15	1304699.06
856	477276.94	1304698.06
857	477276.73	1304697.06
858	477276.50	1304696.05
859	477276.27	1304695.05
860	477276.04	1304694.05
861	477275.80	1304693.04
862	477275.56	1304692.04
863	477275.32	1304691.04
864	477275.07	1304690.05
865	477274.81	1304689.05
866	477274.55	1304688.05
867	477274.29	1304687.06
868	477274.01	1304686.07
869	477273.73	1304685.07
870	477273.46	1304684.08
871	477273.17	1304683.09
872	477272.97	1304682.39
873	477272.76	1304681.69
874	477272.55	1304681.00
875	477272.34	1304680.30
876	477272.13	1304679.60
877	477271.91	1304678.91
878	477271.69	1304678.21
879	477271.45	1304677.52
880	477271.23	1304676.82
881	477271.00	1304676.13
882	477270.77	1304675.44
883	477270.53	1304674.75
884	477270.30	1304674.06
885	477270.05	1304673.37
886	477269.81	1304672.68
887	477269.57	1304672.00

888	477269.32	1304671.31
889	477269.07	1304670.63
890	477268.81	1304669.94
891	477268.55	1304669.26
892	477268.30	1304668.58
893	477268.02	1304667.90
894	477267.76	1304667.23
895	477267.49	1304666.55
896	477267.22	1304665.87
897	477266.95	1304665.20
898	477266.67	1304664.52
899	477266.39	1304663.85
900	477266.11	1304663.18
901	477265.63	1304662.10
902	477265.16	1304661.02
903	477264.68	1304659.94
904	477264.20	1304658.86
905	477263.72	1304657.78
906	477263.25	1304656.70
907	477262.77	1304655.62
908	477262.29	1304654.55
909	477261.81	1304653.47
910	477261.34	1304652.39
911	477260.86	1304651.31
912	477260.38	1304650.23
913	477259.89	1304649.16
914	477259.41	1304648.08
915	477258.93	1304647.00
916	477258.45	1304645.93
917	477257.97	1304644.86
918	477257.49	1304643.78
919	477257.01	1304642.70
920	477256.53	1304641.63
921	477256.04	1304640.55
922	477255.56	1304639.47
923	477255.08	1304638.40
924	477254.60	1304637.32
925	477254.11	1304636.24
926	477253.63	1304635.17
927	477253.15	1304634.09
928	477252.67	1304633.02
929	477252.18	1304631.94
930	477251.54	1304630.54
931	477250.90	1304629.14
932	477250.27	1304627.75
933	477249.63	1304626.36

934	477249.00	1304624.96
935	477248.36	1304623.56
936	477247.72	1304622.16
937	477247.09	1304620.76
938	477246.45	1304619.36
939	477245.82	1304617.96
940	477245.19	1304616.56
941	477244.56	1304615.16
942	477243.93	1304613.75
943	477243.29	1304612.35
944	477242.66	1304610.95
945	477242.03	1304609.55
946	477241.40	1304608.15
947	477240.77	1304606.76
948	477240.14	1304605.36
949	477239.50	1304603.95
950	477238.87	1304602.55
951	477238.25	1304601.15
952	477237.62	1304599.75
953	477236.99	1304598.34
954	477236.37	1304596.94
955	477235.74	1304595.54
956	477235.10	1304594.13
957	477234.48	1304592.73
958	477233.86	1304591.33
959	477233.15	1304589.79
960	477232.45	1304588.25
961	477231.74	1304586.71
962	477231.03	1304585.18
963	477230.33	1304583.64
964	477229.63	1304582.10
965	477228.93	1304580.56
966	477228.23	1304579.02
967	477227.53	1304577.47
968	477226.83	1304575.93
969	477226.13	1304574.39
970	477225.43	1304572.85
971	477224.74	1304571.31
972	477224.04	1304569.76
973	477223.35	1304568.22
974	477222.64	1304566.68
975	477221.95	1304565.14
976	477221.26	1304563.60
977	477220.57	1304562.05
978	477219.88	1304560.51
979	477219.19	1304558.96

980	477218.49	1304557.42
981	477217.80	1304555.87
982	477217.11	1304554.32
983	477216.42	1304552.78
984	477215.74	1304551.23
985	477215.05	1304549.68
986	477214.36	1304548.14
987	477213.67	1304546.59
988	477213.11	1304545.35
989	477212.55	1304544.11
990	477211.99	1304542.86
991	477211.43	1304541.62
992	477210.87	1304540.37
993	477210.30	1304539.12
994	477209.74	1304537.88
995	477209.18	1304536.63
996	477208.62	1304535.39
997	477208.06	1304534.14
998	477207.50	1304532.90
999	477206.94	1304531.65
1000	477206.37	1304530.41
1001	477205.81	1304529.16
1002	477205.25	1304527.92
1003	477204.68	1304526.67
1004	477204.12	1304525.43
1005	477203.56	1304524.19
1006	477203.00	1304522.94
1007	477202.43	1304521.70
1008	477201.87	1304520.45
1009	477201.31	1304519.21
1010	477200.75	1304517.96
1011	477200.19	1304516.72
1012	477199.63	1304515.47
1013	477199.07	1304514.23
1014	477198.51	1304512.98
1015	477197.93	1304511.74
1016	477197.37	1304510.49
1017	477196.91	1304509.46
1018	477196.45	1304508.43
1019	477195.99	1304507.40
1020	477195.52	1304506.38
1021	477195.06	1304505.36
1022	477194.60	1304504.33
1023	477194.13	1304503.30
1024	477193.67	1304502.27
1025	477193.20	1304501.24

1026	477192.74	1304500.21
1027	477192.28	1304499.18
1028	477191.82	1304498.16
1029	477191.36	1304497.13
1030	477190.90	1304496.10
1031	477190.43	1304495.07
1032	477189.96	1304494.04
1033	477189.50	1304493.01
1034	477189.04	1304491.98
1035	477188.58	1304490.95
1036	477188.12	1304489.92
1037	477187.66	1304488.89
1038	477187.20	1304487.86
1039	477186.74	1304486.83
1040	477186.28	1304485.82
1041	477185.80	1304484.79
1042	477185.34	1304483.76
1043	477184.88	1304482.73
1044	477184.42	1304481.70
1045	477183.96	1304480.67
1046	477183.64	1304479.94
1047	477183.32	1304479.20
1048	477183.00	1304478.47
1049	477182.68	1304477.74
1050	477182.35	1304477.01
1051	477182.03	1304476.28
1052	477181.70	1304475.55
1053	477181.37	1304474.82
1054	477181.04	1304474.09
1055	477180.72	1304473.36
1056	477180.39	1304472.63
1057	477180.06	1304471.90
1058	477179.74	1304471.18
1059	477179.41	1304470.45
1060	477179.08	1304469.72
1061	477178.75	1304468.99
1062	477178.42	1304468.26
1063	477178.09	1304467.54
1064	477177.75	1304466.81
1065	477177.41	1304466.08
1066	477177.08	1304465.37
1067	477176.75	1304464.64
1068	477176.41	1304463.91
1069	477176.08	1304463.19
1070	477175.74	1304462.46
1071	477175.41	1304461.74

1072	477175.07	1304461.01
1073	477174.74	1304460.29
1074	477174.40	1304459.56
1075	477174.00	1304458.66
1076	477173.60	1304457.76
1077	477173.20	1304456.86
1078	477172.81	1304455.95
1079	477172.41	1304455.05
1080	477172.01	1304454.15
1081	477171.61	1304453.25
1082	477171.21	1304452.35
1083	477170.81	1304451.45
1084	477170.41	1304450.55
1085	477170.01	1304449.65
1086	477169.60	1304448.75
1087	477169.19	1304447.85
1088	477168.79	1304446.95
1089	477168.38	1304446.05
1090	477168.09	1304445.41
1091	477238.73	1304430.66
1092	477244.85	1304442.87
1093	477258.60	1304452.02
1094	477275.40	1304452.00
1095	477319.67	1304442.79
1096	477538.05	1304451.71
1097	477693.81	1304463.76
1098	477851.13	1304469.92
1099	477912.54	1304496.04
1100	478030.22	1304521.83
1101	478059.49	1304528.24
1102	478082.62	1304531.58
1103	478102.70	1304533.77
1104	478124.55	1304535.42
1105	478345.83	1304549.34
1106	478350.93	1304549.66
1107	478350.89	1304569.60
1108	478351.33	1304600.19
1109	478351.33	1304629.25
1110	478343.47	1304629.14
1111	478336.29	1304629.39
1112	478330.27	1304629.85
1113	478320.84	1304631.08
1114	478313.66	1304632.42
1115	478303.89	1304634.81
1116	478293.88	1304637.99
1117	478287.22	1304640.57

1118	478280.77	1304643.36
1119	478273.18	1304647.19
1120	478268.48	1304649.82
1121	478262.93	1304653.20
1122	478257.63	1304656.74
1123	478250.64	1304661.97
1124	478243.11	1304670.08
1125	478237.30	1304677.50
1126	478234.51	1304681.52
1127	478231.52	1304686.16
1128	478228.13	1304691.76
1129	478224.67	1304698.42
1130	478222.08	1304704.33
1131	478220.50	1304708.47
1132	478218.64	1304714.21
1133	478216.33	1304723.71
1134	478215.31	1304729.95
1135	478214.72	1304735.69
1136	478214.45	1304740.53
1137	478214.42	1304743.96
1138	478215.03	1304747.78
1139	478215.51	1304749.42
1140	478216.61	1304751.98
1141	478218.06	1304754.37
1142	478220.12	1304756.97
1143	478223.21	1304760.90
1144	478240.22	1304781.64
1145	478268.41	1304816.38
1146	478288.28	1304840.75
1147	478295.97	1304849.44
1148	478334.75	1304893.06
1149	478352.98	1304913.54
1150	478395.08	1304955.42
1151	478400.52	1304961.14
1152	478407.97	1304968.20
1153	478410.47	1304970.28
1154	478414.19	1304972.98
1155	478417.20	1304974.88
1156	478420.98	1304976.94
1157	478423.86	1304978.29
1158	478427.39	1304979.71
1159	478430.65	1304980.80
1160	478434.57	1304981.86
1161	478437.74	1304982.52
1162	478440.62	1304982.97
1163	478444.87	1304983.40

1164	478449.85	1304983.51
1165	478454.82	1304983.23
1166	478458.21	1304982.78
1167	478462.20	1304982.05
1168	478465.80	1304981.19
1169	478469.65	1304979.90
1170	478473.70	1304978.29
1171	478475.70	1304977.34
1172	478478.08	1304976.05
1173	478480.53	1304974.67
1174	478483.82	1304972.53
1175	478487.98	1304969.42
1176	478491.00	1304966.78
1177	478493.36	1304964.44
1178	478495.70	1304961.89
1179	478497.29	1304959.97
1180	478498.97	1304957.75
1181	478501.57	1304953.84
1182	478504.00	1304949.50
1183	478507.88	1304941.27
1184	478510.60	1304934.96
1185	478512.74	1304929.49
1186	478514.62	1304924.26
1187	478517.73	1304914.45
1188	478519.13	1304909.39
1189	478520.68	1304902.97
1190	478522.19	1304895.92
1191	478523.17	1304890.04
1192	478523.74	1304886.27
1193	478524.44	1304880.64
1194	478525.43	1304869.39
1195	478525.68	1304860.19
1196	478525.67	1304855.62
1197	478525.58	1304851.91
1198	478525.45	1304848.68
1199	478525.10	1304842.97
1200	478524.44	1304835.70
1201	478523.85	1304831.13
1202	478523.26	1304827.13
1203	478522.15	1304820.59
1204	478520.97	1304814.85
1205	478520.64	1304813.09
1206	478520.41	1304811.40
1207	478520.21	1304809.43
1208	478520.13	1304807.51
1209	478520.17	1304804.61

1210	478520.41	1304802.06
1211	478520.72	1304799.99
1212	478521.23	1304797.58
1213	478521.64	1304796.06
1214	478522.38	1304793.76
1215	478523.08	1304791.96
1216	478524.37	1304789.15
1217	478525.86	1304786.53
1218	478527.09	1304784.65
1219	478528.67	1304782.56
1220	478530.20	1304780.76
1221	478531.92	1304778.99
1222	478533.66	1304777.41
1223	478535.41	1304776.00
1224	478537.23	1304774.72
1225	478539.22	1304773.47
1226	478541.34	1304772.32
1227	478542.66	1304771.68
1228	478544.60	1304770.86
1229	478547.33	1304769.93
1230	478548.97	1304769.44
1231	478550.50	1304769.07
1232	478552.90	1304768.63
1233	478555.14	1304768.36
1234	478557.11	1304768.22
1235	478559.27	1304768.19
1236	478560.69	1304768.25
1237	478562.60	1304768.40
1238	478564.61	1304768.66
1239	478566.39	1304768.97
1240	478568.53	1304769.47
1241	478570.53	1304770.05
1242	478572.71	1304770.83
1243	478576.30	1304772.43
1244	478578.85	1304773.88
1245	478582.89	1304776.72
1246	478587.18	1304780.75
1247	478601.31	1304797.33
1248	478664.54	1304870.96
1249	478702.67	1304915.35
1250	478710.68	1304925.18
1251	478716.83	1304933.74
1252	478721.40	1304940.87
1253	478724.46	1304946.13
1254	478727.34	1304951.44
1255	478729.52	1304955.76

1256	478731.07	1304959.11
1257	478732.33	1304961.84
1258	478734.34	1304966.56
1259	478737.67	1304975.32
1260	478740.59	1304984.51
1261	478743.01	1304993.73
1262	478744.79	1305002.29
1263	478746.38	1305012.40
1264	478747.62	1305027.21
1265	478747.88	1305115.75
1266	478747.57	1305119.98
1267	478747.15	1305122.37
1268	478746.46	1305124.89
1269	478745.64	1305127.14
1270	478744.70	1305129.22
1271	478742.97	1305132.25
1272	478741.44	1305134.34
1273	478739.72	1305136.35
1274	478738.49	1305137.59
1275	478737.18	1305138.75
1276	478734.83	1305140.53
1277	478732.28	1305142.09
1278	478729.00	1305143.64
1279	478726.03	1305144.65
1280	478723.12	1305145.32
1281	478719.66	1305145.74
1282	478630.97	1305145.97
1283	478628.46	1305146.13
1284	478625.97	1305146.35
1285	478623.14	1305146.70
1286	478620.32	1305147.16
1287	478617.07	1305147.83
1288	478612.52	1305148.98
1289	478609.27	1305150.00
1290	478606.58	1305150.95
1291	478603.20	1305152.31
1292	478600.91	1305153.34
1293	478597.02	1305155.27
1294	478593.71	1305157.12
1295	478591.29	1305158.63
1296	478588.92	1305160.21
1297	478585.53	1305162.72
1298	478583.22	1305164.58
1299	478580.04	1305167.39
1300	478577.54	1305169.83
1301	478574.72	1305172.86

1302	478572.48	1305175.49
1303	478570.22	1305178.43
1304	478567.27	1305182.69
1305	478564.68	1305187.04
1306	478563.04	1305190.15
1307	478561.51	1305193.40
1308	478560.12	1305196.76
1309	478558.92	1305200.02
1310	478557.72	1305203.83
1311	478556.95	1305206.74
1312	478556.25	1305209.83
1313	478555.67	1305213.03
1314	478555.15	1305216.75
1315	478554.81	1305220.26
1316	478554.65	1305224.01
1317	478554.61	1305227.75
1318	478554.97	1305589.82
1319	478554.90	1305592.16
1320	478554.77	1305594.00
1321	478554.50	1305596.30
1322	478554.26	1305598.00
1323	478553.88	1305599.96
1324	478553.43	1305601.84
1325	478553.00	1305603.41
1326	478552.52	1305604.96
1327	478551.92	1305606.74
1328	478551.33	1305608.29
1329	478550.48	1305610.25
1330	478549.65	1305611.98
1331	478548.84	1305613.50
1332	478548.02	1305614.96
1333	478546.93	1305616.71
1334	478545.67	1305618.57
1335	478543.51	1305621.38
1336	478541.60	1305623.56
1337	478538.80	1305626.48
1338	478533.63	1305631.81
1339	478528.78	1305636.88
1340	478527.39	1305638.51
1341	478525.87	1305640.48
1342	478524.74	1305642.08
1343	478523.52	1305643.98
1344	478522.57	1305645.58
1345	478521.66	1305647.27
1346	478520.62	1305649.40
1347	478519.70	1305651.61

1348	478518.69	1305654.38
1349	478517.83	1305657.22
1350	478517.26	1305659.54
1351	478516.80	1305662.02
1352	478516.40	1305665.10
1353	478516.16	1305668.54
1354	478516.45	1305956.61
1355	478607.34	1305957.20
1356	478610.42	1305959.25
1357	478614.55	1305963.71
1358	478614.90	1305970.92
1359	478614.25	1306005.58
1360	478612.89	1306011.75
1361	478608.43	1306015.19
1362	478600.88	1306016.91
1363	478516.55	1306046.08
1364	478516.71	1306193.25
1365	478516.66	1306195.49
1366	478516.51	1306197.73
1367	478516.23	1306200.17
1368	478515.86	1306202.45
1369	478515.40	1306204.62
1370	478514.92	1306206.56
1371	478514.23	1306208.83
1372	478513.54	1306210.82
1373	478512.70	1306212.91
1374	478511.78	1306214.95
1375	478510.76	1306216.95
1376	478509.66	1306218.90
1377	478508.39	1306220.92
1378	478507.19	1306222.64
1379	478505.83	1306224.44
1380	478504.39	1306226.16
1381	478503.10	1306227.58
1382	478501.90	1306228.80
1383	478500.99	1306229.69
1384	478499.31	1306231.20
1385	478498.14	1306232.18
1386	478496.59	1306233.38
1387	478494.96	1306234.54
1388	478493.23	1306235.64
1389	478491.08	1306236.95
1390	478489.67	1306237.71
1391	478488.11	1306238.48
1392	478485.60	1306239.59
1393	478484.57	1306240.00

1394	478483.01	1306240.56
1395	478481.58	1306241.03
1396	478479.43	1306241.64
1397	478477.49	1306242.12
1398	478475.33	1306242.55
1399	478473.47	1306242.84
1400	478472.07	1306243.00
1401	478470.64	1306243.14
1402	478469.21	1306243.24
1403	478467.85	1306243.28
1404	478465.92	1306243.31
1405	478461.00	1306243.31
1406	478404.34	1306243.40
1407	478391.31	1306243.64
1408	478386.02	1306243.77
1409	478380.66	1306243.95
1410	478371.28	1306244.30
1411	478366.45	1306244.51
1412	478364.67	1306244.62
1413	478355.44	1306245.49
1414	478329.96	1306247.81
1415	478303.46	1306250.01
1416	478291.20	1306250.97
1417	478286.63	1306251.42
1418	478280.21	1306252.09
1419	478272.53	1306252.96
1420	478267.22	1306253.62
1421	478262.46	1306254.24
1422	478255.43	1306255.20
1423	478247.26	1306256.40
1424	478238.26	1306257.83
1425	478227.78	1306259.64
1426	478218.89	1306261.29
1427	478210.60	1306262.93
1428	478201.46	1306264.84
1429	478191.40	1306267.08
1430	478185.35	1306268.50
1431	478177.26	1306270.46
1432	478169.74	1306272.37
1433	478158.91	1306275.29
1434	478150.02	1306277.80
1435	478142.23	1306280.10
1436	478127.75	1306284.60
1437	478110.83	1306290.28
1438	478098.66	1306294.63
1439	478089.43	1306298.09

1440	478076.64	1306303.09
1441	478067.39	1306306.88
1442	478057.21	1306311.24
1443	478045.49	1306316.42
1444	478034.63	1306321.48
1445	478023.58	1306326.81
1446	478008.00	1306334.72
1447	477995.29	1306341.52
1448	477987.18	1306345.99
1449	477972.69	1306354.34
1450	477965.66	1306358.54
1451	477959.16	1306362.51
1452	477946.28	1306370.65
1453	477935.56	1306377.71
1454	477928.72	1306382.36
1455	477909.05	1306396.29
1456	477892.94	1306408.44
1457	477884.38	1306415.17
1458	477872.51	1306424.83
1459	477864.60	1306431.49
1460	477852.06	1306442.42
1461	477840.30	1306453.12
1462	477829.78	1306463.09
1463	477823.52	1306469.19
1464	477811.12	1306481.72
1465	477803.74	1306489.41
1466	477786.93	1306507.91
1467	477779.63	1306516.32
1468	477771.21	1306526.34
1469	477760.42	1306539.69
1470	477747.41	1306556.61
1471	477738.97	1306568.16
1472	477727.52	1306584.57
1473	477718.27	1306598.52
1474	477706.50	1306617.29
1475	477698.21	1306631.28
1476	477692.81	1306640.78
1477	477688.05	1306649.42
1478	477683.48	1306657.96
1479	477676.38	1306671.76
1480	477672.04	1306680.58
1481	477665.00	1306695.49
1482	477662.66	1306700.63
1483	477660.23	1306706.62
1484	477658.81	1306710.46
1485	477656.78	1306716.38

1486	477655.36	1306721.05
1487	477653.81	1306726.74
1488	477652.83	1306730.77
1489	477651.75	1306735.73
1490	477650.94	1306740.02
1491	477650.02	1306745.73
1492	477649.39	1306750.50
1493	477648.90	1306755.34
1494	477648.57	1306759.50
1495	477648.30	1306764.78
1496	477648.17	1306769.79
1497	477648.19	1306774.01
1498	477648.40	1306780.93
1499	477648.89	1306787.93
1500	477649.65	1306794.74
1501	477650.56	1306800.99
1502	477652.14	1306809.34
1503	477653.16	1306813.86
1504	477654.35	1306818.50
1505	477655.47	1306822.51
1506	477657.48	1306828.92
1507	477659.28	1306834.08
1508	477661.19	1306839.01
1509	477665.16	1306848.17
1510	477667.43	1306852.88
1511	477669.61	1306857.07
1512	477673.08	1306863.24
1513	477675.76	1306867.67
1514	477678.66	1306872.15
1515	477682.77	1306878.04
1516	477685.36	1306881.52
1517	477689.50	1306886.72
1518	477695.00	1306893.08
1519	477699.25	1306897.62
1520	477702.67	1306901.07
1521	477706.56	1306904.75
1522	477712.09	1306909.65
1523	477715.37	1306912.36
1524	477720.52	1306901.67
300	477735.60	1306923.33
Фрагмент 3		
1525	476701.21	1303747.44
1526	476711.16	1303747.82
1527	476721.50	1303741.95
1528	476737.79	1303686.44
1529	476727.54	1303679.97

1530	476726.76	1303671.82
1531	476725.44	1303667.87
1532	476724.81	1303666.72
1533	476728.72	1303654.73
1534	476883.63	1303143.01
1535	476885.19	1303136.30
1536	476886.38	1303129.52
1537	476887.21	1303122.68
1538	476887.66	1303115.81
1539	476887.45	1303102.04
1540	476886.79	1303095.18
1541	476884.34	1303081.63
1542	476882.57	1303074.97
1543	476877.98	1303061.99
1544	476872.00	1303049.58
1545	476868.52	1303043.64
1546	476860.61	1303032.37
1547	476856.21	1303027.06
1548	476851.53	1303022.01
1549	476841.38	1303012.70
1550	476830.29	1303004.54
1551	476818.37	1302997.63
1552	476799.28	1302989.77
1553	476763.39	1302975.78
1554	476750.53	1302971.07
1555	476747.63	1302970.56
1556	476777.35	1302876.25
1557	476779.09	1302870.50
1558	476781.74	1302871.02
1559	476781.97	1302871.08
1560	476782.21	1302871.14
1561	476782.44	1302871.20
1562	476782.67	1302871.26
1563	476782.91	1302871.32
1564	476783.14	1302871.38
1565	476783.38	1302871.44
1566	476783.61	1302871.50
1567	476783.85	1302871.56
1568	476784.08	1302871.62
1569	476784.31	1302871.68
1570	476784.55	1302871.74
1571	476784.78	1302871.80
1572	476785.02	1302871.86
1573	476785.25	1302871.91
1574	476785.49	1302871.97
1575	476785.72	1302872.03

1576	476785.96	1302872.09
1577	476786.19	1302872.14
1578	476786.43	1302872.20
1579	476786.66	1302872.26
1580	476786.90	1302872.31
1581	476787.13	1302872.37
1582	476787.37	1302872.43
1583	476787.60	1302872.48
1584	476787.84	1302872.54
1585	476788.07	1302872.59
1586	476788.31	1302872.65
1587	476788.54	1302872.70
1588	476788.94	1302872.80
1589	476789.34	1302872.89
1590	476789.74	1302872.99
1591	476790.14	1302873.09
1592	476790.54	1302873.19
1593	476790.94	1302873.29
1594	476791.34	1302873.39
1595	476791.74	1302873.49
1596	476792.14	1302873.58
1597	476792.53	1302873.68
1598	476792.93	1302873.78
1599	476793.33	1302873.88
1600	476793.73	1302873.98
1601	476794.13	1302874.07
1602	476794.53	1302874.17
1603	476794.93	1302874.27
1604	476795.33	1302874.36
1605	476795.73	1302874.46
1606	476796.13	1302874.56
1607	476796.53	1302874.65
1608	476796.93	1302874.75
1609	476797.33	1302874.84
1610	476797.73	1302874.94
1611	476798.13	1302875.03
1612	476798.54	1302875.12
1613	476798.94	1302875.21
1614	476799.34	1302875.31
1615	476799.74	1302875.40
1616	476800.14	1302875.50
1617	476800.76	1302875.63
1618	476801.39	1302875.75
1619	476802.01	1302875.88
1620	476802.63	1302876.01
1621	476803.26	1302876.14

1622	476803.88	1302876.27
1623	476804.50	1302876.40
1624	476805.12	1302876.54
1625	476805.75	1302876.67
1626	476806.37	1302876.81
1627	476806.99	1302876.94
1628	476807.61	1302877.07
1629	476808.23	1302877.21
1630	476808.86	1302877.35
1631	476809.48	1302877.49
1632	476810.10	1302877.63
1633	476810.72	1302877.77
1634	476811.34	1302877.91
1635	476811.96	1302878.05
1636	476812.58	1302878.20
1637	476813.20	1302878.34
1638	476813.82	1302878.49
1639	476814.44	1302878.64
1640	476815.06	1302878.79
1641	476815.68	1302878.93
1642	476816.29	1302879.08
1643	476816.91	1302879.23
1644	476817.53	1302879.38
1645	476818.15	1302879.53
1646	476818.54	1302879.63
1647	476818.92	1302879.73
1648	476819.31	1302879.83
1649	476819.70	1302879.92
1650	476820.09	1302880.02
1651	476820.48	1302880.11
1652	476820.87	1302880.20
1653	476821.25	1302880.29
1654	476821.64	1302880.37
1655	476822.04	1302880.46
1656	476822.43	1302880.54
1657	476822.82	1302880.63
1658	476823.21	1302880.71
1659	476823.60	1302880.78
1660	476823.99	1302880.86
1661	476824.39	1302880.94
1662	476824.78	1302881.01
1663	476825.17	1302881.08
1664	476825.56	1302881.15
1665	476825.96	1302881.21
1666	476826.35	1302881.28
1667	476826.75	1302881.34

1668	476827.14	1302881.40
1669	476827.54	1302881.47
1670	476827.93	1302881.53
1671	476828.33	1302881.58
1672	476828.72	1302881.64
1673	476829.12	1302881.70
1674	476829.51	1302881.75
1675	476830.25	1302881.81
1676	476830.99	1302881.88
1677	476831.73	1302881.93
1678	476832.47	1302881.99
1679	476833.21	1302882.04
1680	476833.95	1302882.08
1681	476834.68	1302882.12
1682	476835.42	1302882.15
1683	476836.16	1302882.19
1684	476836.90	1302882.21
1685	476837.64	1302882.24
1686	476838.38	1302882.26
1687	476839.12	1302882.28
1688	476839.87	1302882.29
1689	476840.61	1302882.30
1690	476841.35	1302882.31
1691	476842.09	1302882.31
1692	476842.83	1302882.30
1693	476843.57	1302882.30
1694	476844.31	1302882.28
1695	476845.05	1302882.26
1696	476845.79	1302882.24
1697	476846.53	1302882.22
1698	476847.27	1302882.19
1699	476848.01	1302882.16
1700	476848.75	1302882.12
1701	476849.49	1302882.08
1702	476850.23	1302882.04
1703	476850.97	1302881.99
1704	476851.64	1302882.00
1705	476852.32	1302882.01
1706	476853.00	1302882.01
1707	476853.67	1302882.00
1708	476854.35	1302881.99
1709	476855.03	1302881.98
1710	476855.70	1302881.97
1711	476856.38	1302881.95
1712	476857.05	1302881.92
1713	476857.73	1302881.90

1714	476858.41	1302881.87
1715	476859.08	1302881.83
1716	476859.76	1302881.79
1717	476860.43	1302881.75
1718	476861.11	1302881.70
1719	476861.78	1302881.65
1720	476862.46	1302881.58
1721	476863.13	1302881.52
1722	476863.80	1302881.46
1723	476864.48	1302881.39
1724	476865.15	1302881.32
1725	476865.82	1302881.24
1726	476866.49	1302881.16
1727	476867.17	1302881.08
1728	476867.84	1302880.99
1729	476868.51	1302880.89
1730	476869.18	1302880.80
1731	476869.85	1302880.70
1732	476870.51	1302880.59
1733	476870.87	1302880.51
1734	476871.23	1302880.43
1735	476871.59	1302880.34
1736	476871.95	1302880.27
1737	476872.31	1302880.19
1738	476872.66	1302880.11
1739	476873.02	1302880.03
1740	476873.38	1302879.96
1741	476873.74	1302879.88
1742	476874.10	1302879.81
1743	476874.46	1302879.73
1744	476874.82	1302879.66
1745	476875.18	1302879.58
1746	476875.54	1302879.51
1747	476875.90	1302879.44
1748	476876.26	1302879.36
1749	476876.62	1302879.29
1750	476876.98	1302879.22
1751	476877.34	1302879.15
1752	476877.70	1302879.08
1753	476878.06	1302879.01
1754	476878.42	1302878.94
1755	476878.78	1302878.87
1756	476879.14	1302878.80
1757	476879.50	1302878.73
1758	476879.86	1302878.66
1759	476880.22	1302878.60

1760	476880.58	1302878.53
1761	476880.94	1302878.45
1762	476882.10	1302877.94
1763	476883.24	1302877.40
1764	476884.37	1302876.85
1765	476885.50	1302876.28
1766	476886.62	1302875.70
1767	476887.72	1302875.10
1768	476888.82	1302874.49
1769	476889.92	1302873.84
1770	476891.00	1302873.20
1771	476892.07	1302872.53
1772	476893.14	1302871.85
1773	476894.19	1302871.16
1774	476895.23	1302870.45
1775	476896.27	1302869.72
1776	476897.29	1302868.98
1777	476898.30	1302868.23
1778	476899.30	1302867.45
1779	476900.29	1302866.67
1780	476901.26	1302865.87
1781	476902.22	1302865.05
1782	476903.18	1302864.23
1783	476904.12	1302863.39
1784	476905.05	1302862.53
1785	476905.96	1302861.66
1786	476906.87	1302860.78
1787	476907.76	1302859.89
1788	476908.63	1302858.97
1789	476909.50	1302858.05
1790	476910.32	1302857.16
1791	476927.67	1302857.22
1792	477036.11	1302873.80
1793	477034.10	1302845.18
1794	476930.71	1302829.36
1795	476931.21	1302828.62
1796	476943.78	1302808.52
1797	476984.08	1302745.80
1798	476986.92	1302742.79
1799	476989.86	1302739.88
1800	476992.88	1302737.05
1801	476996.00	1302734.34
1802	476999.22	1302731.73
1803	477002.50	1302729.22
1804	477005.88	1302726.83
1805	477009.33	1302724.55

1806	477012.85	1302722.38
1807	477016.45	1302720.34
1808	477020.10	1302718.40
1809	477023.82	1302716.60
1810	477027.60	1302714.91
1811	477031.44	1302713.36
1812	477035.32	1302711.93
1813	477039.24	1302710.63
1814	477043.21	1302709.46
1815	477047.21	1302708.42
1816	477051.25	1302707.51
1817	477055.31	1302706.74
1818	477059.40	1302706.10
1819	477063.50	1302705.60
1820	477067.62	1302705.23
1821	477071.75	1302705.01
1822	477075.89	1302704.91
1823	477080.02	1302704.95
1824	477084.16	1302705.13
1825	477088.28	1302705.45
1826	477092.39	1302705.89
1827	477094.36	1302706.08
1828	477096.33	1302706.30
1829	477098.29	1302706.56
1830	477100.25	1302706.87
1831	477102.20	1302707.19
1832	477104.14	1302707.57
1833	477106.07	1302707.98
1834	477108.00	1302708.44
1835	477109.92	1302708.92
1836	477111.83	1302709.44
1837	477113.72	1302710.01
1838	477115.61	1302710.61
1839	477117.48	1302711.24
1840	477119.35	1302711.91
1841	477121.20	1302712.61
1842	477123.03	1302713.36
1843	477124.85	1302714.14
1844	477126.66	1302714.96
1845	477128.44	1302715.80
1846	477130.21	1302716.68
1847	477131.97	1302717.60
1848	477133.70	1302718.56
1849	477135.42	1302719.54
1850	477137.11	1302720.55
1851	477138.80	1302721.61

1852	477140.45	1302722.69
1853	477142.08	1302723.81
1854	477143.70	1302724.96
1855	477145.28	1302726.14
1856	477257.07	1302818.46
1857	477274.31	1302832.91
1858	477305.24	1302857.86
1859	477322.07	1302871.68
1860	477327.53	1302877.01
1861	477328.17	1302877.66
1862	477328.81	1302878.31
1863	477329.44	1302878.97
1864	477330.07	1302879.64
1865	477330.69	1302880.31
1866	477331.31	1302880.98
1867	477331.92	1302881.66
1868	477332.53	1302882.35
1869	477333.13	1302883.04
1870	477333.73	1302883.73
1871	477334.32	1302884.43
1872	477334.91	1302885.13
1873	477335.50	1302885.83
1874	477336.08	1302886.54
1875	477336.65	1302887.26
1876	477337.22	1302887.98
1877	477337.78	1302888.69
1878	477338.34	1302889.41
1879	477338.89	1302890.14
1880	477339.44	1302890.88
1881	477339.98	1302891.62
1882	477340.51	1302892.36
1883	477341.04	1302893.10
1884	477341.57	1302893.85
1885	477342.09	1302894.61
1886	477342.61	1302895.37
1887	477343.12	1302896.13
1888	477343.63	1302896.89
1889	477344.12	1302897.66
1890	477344.76	1302898.64
1891	477345.40	1302899.62
1892	477346.04	1302900.60
1893	477346.67	1302901.58
1894	477347.30	1302902.56
1895	477347.92	1302903.54
1896	477348.56	1302904.53
1897	477349.18	1302905.52

1898	477349.79	1302906.52
1899	477350.41	1302907.51
1900	477351.02	1302908.51
1901	477351.63	1302909.51
1902	477352.23	1302910.51
1903	477352.83	1302911.51
1904	477353.43	1302912.51
1905	477354.04	1302913.52
1906	477354.63	1302914.52
1907	477355.22	1302915.53
1908	477355.81	1302916.54
1909	477356.39	1302917.55
1910	477356.98	1302918.56
1911	477357.55	1302919.58
1912	477358.13	1302920.59
1913	477358.70	1302921.61
1914	477359.28	1302922.63
1915	477359.85	1302923.66
1916	477360.41	1302924.68
1917	477360.97	1302925.71
1918	477361.52	1302926.74
1919	477362.23	1302927.94
1920	477362.91	1302929.15
1921	477363.58	1302930.37
1922	477364.24	1302931.60
1923	477364.89	1302932.83
1924	477365.52	1302934.06
1925	477366.14	1302935.31
1926	477366.73	1302936.57
1927	477367.32	1302937.83
1928	477367.88	1302939.11
1929	477368.44	1302940.38
1930	477368.99	1302941.67
1931	477369.51	1302942.96
1932	477370.02	1302944.26
1933	477370.51	1302945.56
1934	477370.98	1302946.87
1935	477371.44	1302948.18
1936	477371.89	1302949.50
1937	477372.33	1302950.82
1938	477372.74	1302952.15
1939	477373.14	1302953.49
1940	477373.52	1302954.83
1941	477373.88	1302956.17
1942	477374.23	1302957.51
1943	477374.57	1302958.86

1944	477374.89	1302960.21
1945	477375.20	1302961.57
1946	477375.48	1302962.94
1947	477375.75	1302964.30
1948	477381.20	1302999.08
1949	477386.46	1303034.00
1950	477406.38	1303150.41
1951	477425.76	1303266.62
1952	477430.27	1303293.83
1953	477451.36	1303419.17
1954	477461.02	1303537.03
1955	477472.99	1303614.81
1956	477485.17	1303648.25
1957	477500.50	1303683.92
1958	477525.69	1303735.61
1959	477551.91	1303790.05
1960	477594.38	1303881.10
1961	477605.36	1303907.22
1962	477629.39	1303957.85
1963	477663.60	1304030.21
1964	477726.31	1304162.82
1965	477763.31	1304241.99
1966	477798.64	1304316.82
1967	477836.85	1304398.36
1968	477757.09	1304373.95
1969	477646.87	1304363.20
1970	477561.63	1304358.18
1971	477488.33	1304353.15
1972	477425.24	1304348.10
1973	477394.56	1304348.14
1974	477372.40	1304348.16
1975	477334.89	1304346.50
1976	477276.93	1304344.86
1977	477255.10	1304333.13
1978	477231.16	1304336.06
1979	477224.09	1304344.91
1980	477224.11	1304358.55
1981	477226.40	1304365.69
1982	477138.16	1304383.90
1983	477057.26	1304276.36
1984	477049.24	1304266.14
1985	477049.40	1304264.75
1986	477049.54	1304263.36
1987	477049.63	1304261.97
1988	477049.69	1304260.58
1989	477049.70	1304259.18

1990	477049.67	1304257.78
1991	477049.60	1304256.39
1992	477049.47	1304255.00
1993	477049.32	1304253.61
1994	477049.13	1304252.23
1995	477048.89	1304250.85
1996	477048.61	1304249.49
1997	477048.30	1304248.13
1998	477047.93	1304246.78
1999	477047.53	1304245.44
2000	477047.10	1304244.11
2001	477046.62	1304242.80
2002	477046.11	1304241.50
2003	477045.56	1304240.22
2004	477044.97	1304238.96
2005	477044.33	1304237.71
2006	477043.67	1304236.48
2007	477042.97	1304235.27
2008	477042.23	1304234.09
2009	477041.46	1304232.92
2010	477040.66	1304231.79
2011	477039.82	1304230.67
2012	477038.95	1304229.58
2013	477038.04	1304228.52
2014	477037.24	1304227.63
2015	477036.42	1304226.76
2016	477035.57	1304225.92
2017	477034.71	1304225.09
2018	477033.82	1304224.29
2019	477032.91	1304223.51
2020	477031.99	1304222.75
2021	477031.04	1304222.03
2022	477030.08	1304221.32
2023	477029.10	1304220.64
2024	477028.10	1304219.98
2025	477027.07	1304219.34
2026	477026.04	1304218.74
2027	477025.00	1304218.15
2028	477023.94	1304217.60
2029	477022.87	1304217.07
2030	477021.78	1304216.58
2031	477020.68	1304216.11
2032	477019.57	1304215.67
2033	477018.45	1304215.25
2034	477017.32	1304214.86
2035	477016.18	1304214.50

2036	477015.03	1304214.17
2037	477013.87	1304213.87
2038	477012.71	1304213.61
2039	477011.54	1304213.37
2040	477010.36	1304213.16
2041	477009.18	1304212.98
2042	477007.99	1304212.82
2043	476710.75	1303835.89
2044	476639.71	1303800.83
2045	476640.29	1303800.39
2046	476640.71	1303800.09
2047	476646.43	1303793.68
2048	476657.75	1303757.48
2049	476664.03	1303736.38
1525	476701.21	1303747.44
Фрагмент 4		
2050	475524.73	1303993.66
2051	474961.31	1303564.33
2052	474993.46	1303560.81
2053	475046.49	1303551.05
2054	475107.80	1303551.89
2055	475288.54	1303565.85
2056	475308.57	1303582.53
2057	475324.51	1303583.19
2058	475336.52	1303576.38
2059	475405.86	1303584.90
2060	475417.39	1303596.43
2061	475418.26	1303685.35
2062	475431.99	1303701.02
2063	475427.49	1303705.73
2064	475458.56	1303741.03
2065	475463.45	1303736.51
2066	475485.44	1303760.99
2067	475495.68	1303772.40
2068	475500.39	1303777.09
2069	475498.82	1303778.66
2070	475528.91	1303813.02
2071	475531.90	1303810.33
2072	475543.54	1303824.81
2073	475555.43	1303845.84
2074	475558.78	1303858.63
2075	475559.86	1303881.49
2076	475556.20	1303927.09
2077	475549.01	1303955.76
2078	475542.46	1303971.59
2079	475532.89	1303985.57

2080	475528.11	1303989.69
2050	475524.73	1303993.66

УТВЕРЖДЕНО
приказом Министерства культуры
Российской Федерации
от «08» сентября 2015 г.
№ 2367

Требования к режимам использования земель и градостроительным регламентам в границах зон охраны объекта культурного наследия федерального значения «Ансамбль Казанского Кремля, XVI-XVIII вв.», включенного в Список всемирного наследия

I. Охранная зона

1. Разрешается:

1.1. проведение земляных, строительных, мелиоративных, хозяйственных и иных работ в соответствии с требованиями законодательства в области охраны объектов археологического наследия;

1.2. капитальный ремонт, реконструкция зданий до 1959 года постройки без изменения объемно-пространственных характеристик и стилистических особенностей решения главных фасадов;

1.3. капитальный ремонт, реконструкция существующих объектов капитального строительства без изменения их основного объема, их снос (демонтаж);

1.4. снос, реконструкция, строительство объектов капитального строительства в рамках специальных проектов, направленных на регенерацию историко-градостроительной среды объекта культурного наследия федерального значения «Ансамбль Казанского Кремля, XVI-XVIII вв.», (далее – «Ансамбль Казанского Кремля») на период первой четверти XX в.;

1.5. сохранение существующих градостроительных (планировочных, типологических) характеристик историко-градостроительной среды;

1.6. сохранение исторически сложившихся границ владений и кварталов;

1.7. использование существующих объектов капитального строительства, а также земельных участков (без возведения объектов капитального строительства и установки некапитальных сооружений) в целях:

- здравоохранения;
- образования и просвещения;
- спорта;

- культурного развития;
- религиозного использования;
- общественного управления;
- размещения жилых помещений различного вида и обеспечения проживания в них;
- коммунального, бытового и социального обслуживания;
- осуществления предпринимательской деятельности в части размещения объектов делового управления, торговли, общественного питания, гостиничного обслуживания, банковской и страховой деятельности;

1.8. осуществление деятельности по популяризации объекта культурного наследия федерального значения «Ансамбль Казанского Кремля», а также деятельности, направленной на обеспечение развития культурно-познавательного туризма, в том числе: организация пешеходных и велосипедных дорожек, устройство мест для временных стоянок автомобильного и общественного транспорта, устройство смотровых площадок;

1.9. капитальный ремонт и реконструкция существующих объектов инженерной инфраструктуры, автомобильных дорог и иных линейных объектов, прокладка подземных инженерных коммуникаций, установка отдельно стоящего оборудования городского освещения, отвечающего характеристикам элементов архитектурной среды;

1.10. размещение подземных сооружений (метрополитена, сооружений автомобильного транспорта: туннелей, пешеходных переходов, подземных стоянок за пределами Кремлевского холма) при наличии инженерно-геологического заключения об отсутствии их негативного воздействия на объекты культурного наследия, гидрогеологические и экологические условия;

1.11. размещение остановочных модулей;

1.12. установка прозрачных ограждений, разделяющих пешеходную и проезжую части дорог, высотой не более 1,2 м, а также временных строительных ограждающих конструкций;

1.13. установка антивандальной уличной мебели (скамьи, урны), отвечающей характеристикам элементов архитектурной среды;

1.14. установка произведений монументально-декоративного искусства, фонтанов, малых архитектурных форм высотой не более 4 м;

1.15. размещение отдельно стоящих рекламных конструкций и средств наружной информации с площадью одной стороны информационного поля не более 4,2 кв. м и высотой не более 5,0 м; для территорий, расположенных вдоль Кремлевского холма на участке между улицами Баумана и Право-Булачной, а также на площади перед Центральным стадионом - с площадью одной стороны информационного поля не более 3 кв. м и высотой не более 2,7 м;

1.16. установка на зданиях и сооружениях вывесок высотой не более 1 м, с размещением не выше отметки нижнего края оконных проемов 2-го

этажа здания, в виде объемных букв и знаков, консольных конструкций высотой и длиной не более 1 м;

1.17. размещение временных элементов информационно-декоративного оформления событийного характера (мобильные информационные конструкции), включая праздничное оформление;

1.18. устройство озелененных мест общего пользования;

1.19. использование в покрытии пешеходных площадок, тротуаров традиционных или имитирующих натуральные материалы (камень, гранит, гравийная смесь);

1.20. использование в отделке фасадов зданий, формирующих территории общего пользования, традиционных или имитирующих натуральные отделочных материалов (камень, плитка), с использованием неярких (пастельных) серых, серо-черных оттенков;

1.21. восстановление исторических аллеиных посадок вдоль улиц, разбивка клумб, газонов;

1.22. укрепление склонов, восстановление травяного покрова;

1.23. проведение мероприятий, направленных на обеспечение пожарной безопасности;

1.24. проведение инженерно-строительных работ, исключая динамические воздействия и не создающих условий дополнительного увеличения транспортных потоков, а также проведение мероприятий по ограничению движения грузового и транзитного транспорта;

1.25. применение ночной подсветки зданий;

1.26. понижение существующих отметок уровня земли с последующей организацией водоотведения дождевых и талых вод.

2. Запрещается:

2.1. реконструкция (надстройка, расширение), строительство объектов капитального строительства, надземных сооружений, в том числе пешеходных переходов;

2.2. прокладка инженерных коммуникаций надземным способом;

2.3. строительство и установка антенных вышек сотовой связи;

2.4. размещение нестационарных торговых объектов;

2.5. использование существующих зданий и сооружений для производственной деятельности;

2.6. использование строительных технологий, создающих динамические нагрузки и негативное воздействие на объекты культурного наследия;

2.7. установка кондиционеров, антенн и иного инженерного оборудования на фасадах всех типов зданий, строений и сооружений, формирующих территории общего пользования;

2.8. применение на фасадах зданий и сооружений одного из приемов архитектурно-художественного оформления фасадов, усиливающего его визуальное восприятие (рисунок, орнамент, барельеф, мозаика);

2.9. организация мансард с углом наклона более 30 градусов и крылец, выходящих на территории общего пользования, высотой более 3-х ступеней;

2.10. размещение отдельно стоящих средств наружной рекламы и информации в пределах Кремлевского холма;

2.11. размещение средств наружной рекламы и информации в виде массивных рекламных конструкций на крышах зданий и сооружений, за исключением зданий объектов культурного наследия, рекламная конструкция которых является предметом их охраны;

2.12. установка средств наружной рекламы и информации, нарушающих внешний архитектурный облик сложившейся застройки, без учета архитектурных особенностей фасадов, в том числе:

- в виде световых коробов, фоновых конструкций, с использованием мерцающего света, открытого способа свечения;

- витражей и витрин;

- крупногабаритных конструкций;

2.13. установка средств наружной рекламы и информации, полностью или частично перекрывающих оконные и дверные проемы;

2.14. размещение рекламных конструкций на зданиях и сооружениях (медиафасад, брендмауэр, видеозэкран, строительная сетка), а также отдельно стоящих конструкций сверхбольшого, большого и среднего формата;

2.15. посадка высокоствольных лиственных пород деревьев (тополь, дуб, ива) в прямом секторе видимости «Ансамбля Казанского кремля», хвойных пород деревьев вдоль улиц;

2.16. вырубка ценных пород деревьев, за исключением санитарных рубок.

II. Зона регулирования застройки и хозяйственной деятельности

В границах зоны регулирования застройки и хозяйственной деятельности с режимами «А» и «Б» (за исключением участка Б-30) устанавливаются следующие общие требования:

3. Разрешается:

3.1. проведение земляных, строительных, мелиоративных, хозяйственных и иных работ в соответствии с требованиями законодательства в области охраны объектов археологического наследия;

3.2. капитальный ремонт, реконструкция исторических зданий до 1959 года постройки без изменения их основного объема и стилистических особенностей решения фасадов;

3.3. капитальный ремонт и реконструкция существующих зданий, строений и сооружений с учетом установленных высотных параметров, их снос (демонтаж);

3.4. капитальный ремонт и реконструкция существующих объектов коммунального обслуживания (инженерной инфраструктуры), автомобильных дорог, иных линейных объектов, прокладка подземных

инженерных коммуникаций, установка отдельно стоящего осветительного оборудования, соответствующего характеристикам элементов архитектурной среды;

3.5. строительство подземных сооружений (метрополитена, сооружений автомобильного транспорта: туннелей, пешеходных переходов, подземных стоянок) при наличии инженерно-геологического заключения об отсутствии их негативного влияния на гидрогеологические и экологические условия;

3.6. использование существующих и вновь возводимых объектов капитального строительства, а также земельных участков в следующих целях:

- здравоохранения;
- образования и просвещения;
- культурного развития;
- религиозного использования;
- общественного управления;
- обеспечения научной деятельности;
- ветеринарного обслуживания;
- производственной: легкой, пищевой промышленности;
- жилой застройки, за исключением передвижного жилья;
- коммунального, бытового и социального обслуживания;
- размещения объектов делового управления и торговли;
- банковской и страховой деятельности;
- размещения объектов общественного питания, гостиничного обслуживания;
- размещения объектов культурно-развлекательного и спортивного назначения;
- временного хранения, распределения и перевалки грузов;
- обслуживания автотранспорта;
- обеспечения внутреннего правопорядка;
- размещения автомобильных дорог, транспортной инфраструктуры;

3.7. осуществление деятельности по популяризации объектов культурного наследия народов Российской Федерации (памятников истории и культуры), в том числе деятельности, направленной на развитие культурно-познавательного туризма;

3.8. строительство временных и вспомогательных сооружений: нестационарных торговых объектов, остановочных модулей;

3.9. установка по границам земельных участков, формирующих территорию общего пользования, прозрачного ограждения высотой не более 2,5 м, временных строительных ограждающих конструкций не выше 3 м, прозрачных ворот не выше 3 м и калиток не выше 2,5 м; для производственных территорий - глухих или смешанных ограждений высотой не более 3 м;

3.10. установка произведений монументально-декоративного искусства, фонтанов, малых архитектурных форм высотой до 4 м;

3.11. установка антивандальной уличной мебели (скамьи, урны), отвечающей характеристикам элементов архитектурной среды;

3.12. установка на зданиях и сооружениях вывесок высотой не более 1 м, с размещением не выше отметки нижнего края оконных проемов 2-го этажа здания, в виде объемных букв и знаков, консольных конструкций - высотой и длиной не более 1 м;

3.13. размещение временных элементов информационно-декоративного оформления событийного характера (мобильные информационные конструкции), включая праздничное оформление;

3.14. проведение инженерно-строительных работ, исключая динамические воздействия и не создающих условий дополнительного увеличения транспортных потоков, а также проведение мероприятий по ограничению движения грузового и транзитного транспорта;

3.15. проведение мероприятий, направленных на обеспечение пожарной безопасности;

3.16. организация пешеходных и велосипедных дорожек;

3.17. организация временных открытых парковок;

3.18. использование в отделке фасадов натуральных и имитирующих натуральные отделочных материалов неярких (пастельных) оттенков;

3.19. организация входных групп, козырьков и навесов, отвечающих стилистическим особенностям решения фасадов, высотой не более 0,7 м от верхнего края дверного проема и шириной не более 1,5 м;

3.20. организация мансард с углом наклона кровли не более 30 градусов;

3.21. организация крылец зданий, выходящих на территории общего пользования, высотой не более 3-х ступеней;

3.22. организация балконов, эркеров, выходящих на территории общего пользования, шириной не более 1,5 метров;

3.23. организация для вновь возводимых объектов капитального строительства при нулевом отступе от внутриквартальных границ земельного участка глухих (противопожарных) стен и водостока вглубь земельного участка при наличии скатной кровли;

3.24. устройство по фасаду первого этажа нежилых помещений вновь возводимых объектов капитального строительства, формирующих территории общего пользования, витринных окон;

3.25. перекрытие замкнутых дворовых пространств существующих объектов капитального строительства нежилого назначения;

3.26. организация ночной подсветки фасадов зданий;

3.27. благоустройство территории с использованием в покрытии пешеходных площадок, тротуаров традиционных или имитирующих натуральные материалы (камень, гранит, гравийная смесь);

3.28. сохранение ценных пород деревьев, организация аллеиных посадок ценных пород деревьев вдоль улиц, разбивка клумб и газонов;

3.29. сохранение рельефа, укрепление склонов с последующим посевом трав;

3.30. понижение существующих отметок уровня земли с последующей организацией водоотведения дождевых и талых вод;

4. Запрещается:

4.1. строительство зданий и сооружений сельскохозяйственного и промышленного назначения, размещение взрыво- и пожароопасных предприятий, объектов, создающих повышенные грузовые потоки;

4.2. размещение кладбищ, крематориев, скотомогильников, мест захоронения отходов потребления и промышленного производства, в том числе радиоактивных, надземных пешеходных переходов, антенных вышек сотовой связи, нефтепроводов и газопроводов;

4.3. прокладка инженерных коммуникаций (сетей поставки воды, тепла, электричества, газа, предоставления услуг связи, отвода канализационных стоков) надземным способом;

4.4. использование строительных технологий, создающих динамические нагрузки и негативное воздействие на объекты культурного наследия и существующую застройку;

4.5. вырубка ценных пород деревьев (дуб, липа, ясень), за исключением санитарных рубок ухода;

4.6. размещение на фасадах зданий, формирующих территории общего пользования, кондиционеров, антенн и иных элементов инженерно-технического оборудования;

4.7. применение на фасадах зданий и сооружений одного из приемов архитектурно-художественного оформления фасадов, усиливающего его визуальное восприятие (рисунок, орнамент, барельеф, мозаика);

4.8. размещение средств наружной рекламы и информации в виде массивных рекламных конструкций на крышах зданий и сооружений, за исключением зданий объектов культурного наследия, рекламная конструкция которых является предметом их охраны;

4.9. установка средств наружной информации, нарушающих внешний архитектурный облик сложившейся застройки, без учета архитектурных особенностей фасадов, в том числе:

- в виде световых коробов, фоновых конструкций, с использованием мерцающего света, открытого способа свечения;

- витражей и витрин;

- крупногабаритных конструкций;

4.10. установка средств наружной рекламы и информации, полностью или частично перекрывающих оконные и дверные проемы;

4.11. размещение рекламных конструкций на зданиях и сооружениях (медиафасад, брендмауэр, видеозэкран, строительная сетка), отдельно стоящих конструкций сверхбольшого, большого и среднего формата;

4.12. посадка хвойных пород деревьев вдоль улиц;

5. В зоне регулирования застройки и хозяйственной деятельности с режимом «А»:

5.1. Разрешается:

5.1.1. сохранение исторического модуля лицевых фасадов с длиной зданий, строений и сооружений по уличному фронту не более 50 м;

5.1.2. сохранение исторической планировочной структуры, модуля кварталов, трассировки дорог, исторических принципов формирования земельных участков;

5.1.3. остекление фасадов зданий – не более 50 процентов от общей площади фасада;

5.1.4. формирование (выделение) земельных участков площадью не менее 400 кв. м, за исключением земельных участков, находящихся под инженерно-техническими сооружениями (трансформаторные, телефонные подстанции и подобное), формирование (выделение) которых допускается в границах существующих фундаментов;

5.1.5. размещение отдельно стоящих рекламных конструкций и средств наружной информации с площадью одной стороны информационного поля не более 4,2 кв. м и высотой не более 5 м;

6. В зоне регулирования застройки и хозяйственной деятельности с режимом «Б»:

6.1. Разрешается:

6.1.1. размещение отдельно стоящих рекламных конструкций:

- на участках Б-1; Б-20; Б-30; Б-32; Б-33; Б-34 - с площадью одной стороны информационного поля не более 3 кв. м и высотой не более 2,7 м;

- на участках Б-3; Б-4; Б-5; Б-6; Б-8; Б-9; Б-10; Б-11; Б-12; Б-13; Б-15; Б-16; Б-17; Б-19; Б-26 - с площадью одной стороны информационного поля не более 7,5 кв. м и высотой не более 5 м;

6.2. Запрещается:

6.2.1. размещение отдельно стоящих рекламных конструкций на участках, не предусмотренных в п. 6.1.1;

6.2.2. размещение всех видов отдельно стоящих рекламных конструкций вдоль транспортной магистрали от моста «Миллениум» до Центрального парка им. Горького («Русская Швейцария»), включая мост «Миллениум»;

7. В зоне регулирования застройки и хозяйственной деятельности с режимом «Б» для участка Б-30:

7.1. Разрешается:

7.1.1. проведение земляных, строительных, мелиоративных, хозяйственных и иных работ в соответствии с требованиями законодательства в области охраны объектов археологического наследия;

7.1.2. использование зданий, сооружений в целях культурного развития: размещения музеев, выставочных залов, художественных галерей, домов культуры, библиотек, осуществление исторической деятельности по сохранению и изучению «Ансамбля Казанского кремля», а также иной деятельности, обеспечивающей развитие туристической деятельности;

7.1.3. устройство площадок для празднеств и гуляний;

7.1.4. размещение временных стоянок автомобильного и общественного транспорта;

7.1.5. строительство объектов коммунального обслуживания;

7.2. Запрещается:

7.2.1. размещение нестационарных торговых объектов;

8. В зоне регулирования застройки и хозяйственной деятельности с режимом «В» устанавливаются следующие общие требования:

8.1. Разрешается:

8.1.1. строительство временных или вспомогательных сооружений: антивандальной уличной мебели (скамьи, урны), временных элементов информационно-декоративного оформления событийного характера (мобильные информационные конструкции), включая праздничное оформление;

8.1.2. благоустройство территории с использованием в покрытии пешеходных площадок и тротуаров традиционных (камень, гранит, гравийная смесь) или имитирующих натуральные материалы, размещение остановочных модулей и туалетов;

8.1.3. сохранение рельефа, укрепление склонов с последующим посевом трав;

8.1.4. сохранение ценных пород деревьев, организация аллеиных посадок;

8.1.5. размещение отдельно стоящего осветительного оборудования, отвечающего характеристикам элементов архитектурно-природной среды;

8.1.6. снос (демонтаж) объектов капитального и некапитального строительства;

8.2. Запрещается:

8.2.1. размещение взрыво- и пожароопасных предприятий, и предприятий, создающих повышенные грузопотоки, а также использование существующих зданий, сооружений для их размещения;

8.2.2. размещение надземных пешеходных переходов, газопроводов, нефтепроводов, вышек сотовой связи;

8.2.3. строительство объектов инженерной инфраструктуры надземным способом;

8.2.4. использование строительных технологий, создающих динамические нагрузки и оказывающих негативное воздействие на объекты культурного наследия и существующую застройку;

8.2.5. вырубка ценных пород деревьев (дуб, липа, ясень) за исключением санитарных рубок ухода;

8.2.6. размещение средств наружной рекламы и информации в виде массивных рекламных конструкций на крышах зданий и сооружений;

9. В зоне регулирования застройки и хозяйственной деятельности с режимом «В» для участков В-1-1 и В-1-2:

9.1. Разрешается:

9.1.1. сохранение общего характера использования территорий - размещение скверов;

9.1.2. установка произведений монументально-декоративного искусства, фонтанов, малых архитектурных форм высотой до 4 м;

9.1.3. установка прозрачных ограждений по границам территорий скверов высотой не более 1,2 м;

9.1.4. устройство площадок для празднеств и гуляний;

9.1.5. организация мест для пешеходных прогулок, устройство троп и дорожек, в том числе велодорожек, дорожек для занятий спортом;

9.1.6. строительство, капитальный ремонт и реконструкция существующих отдельно стоящих объектов капитального строительства (объектов общественного питания) площадью застройки не более 150 кв. м, высотой не более 11 м и разрывом между зданиями не менее 200 м, устройство открытых площадок для проката велосипедов площадью не более 60 кв. м, без вырубки ценных пород деревьев;

9.1.7. строительство объектов коммунального обслуживания: подземных инженерных сетей поставки воды, тепла, электричества, газа, предоставления услуг связи, отвода канализационных стоков;

9.1.8. посадка ценных пород деревьев (лиственных, хвойных), кустарников, разбивка газонов и цветников;

9.1.9. размещение отдельно стоящих рекламных конструкций с площадью одной стороны информационного поля не более 3,0 кв. м и высотой не более 2,7 м;

9.2. Запрещается:

9.2.1. устройство мест для стоянок автотранспорта, в том числе строительство подземных стоянок;

10. В зоне регулирования застройки и хозяйственной деятельности с режимом «В» для участков В-2-1 и В-2-2:

10.1. Разрешается:

10.1.1. сохранение общего характера использования территории - размещение парков;

10.1.2. капитальный ремонт и реконструкция существующих зданий, строений и сооружений с учетом установленных параметров, их снос (демонтаж);

10.1.3. капитальный ремонт и реконструкция существующих объектов коммунального обслуживания (инженерной инфраструктуры), автомобильных дорог и иных линейных объектов;

10.1.4. сохранение и реконструкция существующих исторических зданий до 1959 года постройки;

10.1.5. устройство игровых площадок, площадок для размещения аттракционов, празднеств и гуляний, организации выставок, экспозиций, цирковых представлений зоопарков и зверинцев;

10.1.6. организация мест для пешеходных и конных прогулок, устройство троп и дорожек, в том числе велодорожек, дорожек для занятий спортом, площадок для пикников;

10.1.7. размещение объектов здравоохранения, пунктов внутреннего правопорядка;

10.1.8. строительство, капитальный ремонт и реконструкция существующих отдельно стоящих объектов капитального строительства (объектов общественного питания, гостиничного сервиса, музеев, выставочных залов, художественных галерей, кинозалов, магазинов, пунктов (салонов) проката) с площадью застройки не более 650 кв. м, в соответствии с установленными высотными параметрами, без вырубki ценных пород деревьев;

10.1.9. строительство подземных сооружений транспорта: линий метрополитена, транспортных туннелей, подземных пешеходных переходов и парковок;

10.1.10. устройство прозрачных ограждений по границам территорий парков высотой не более 2,5 м, за исключением парка «Локомотив» на реке Волге;

10.1.11. устройство мест для стоянок автомобильного и общественного транспорта при въезде на территории парков, временных открытых парковок с использованием в покрытии гравийной смеси;

10.1.12. размещение передвижных нестационарных торговых объектов;

10.1.13. размещение некапитальных объектов, обеспечивающих мероприятия по организации туристической деятельности: временные элементы информационно-декоративного оформления событийного характера (мобильные информационные конструкции), включая праздничное оформление;

10.1.14. проведение инженерно-строительных работ, исключаящих динамические воздействия и загрязнение окружающей природной среды;

10.1.15. размещение вдоль береговой линии островов «Локомотив» и «Маркиз» на реке Волге сооружений, предназначенных для причаливания катеров, лодок и иных маломерных судов;

10.1.16. размещение средств наружной информации;

10.2. Запрещается:

10.2.1. строительство автомобильных дорог наземным и надземным способом;

10.2.2. изменение существующего рельефа;

10.2.3. размещение всех видов отдельно стоящих рекламных конструкций и средств наружной информации вдоль транспортной магистрали, проходящей через Центральный парк им. Горького («Русская Швейцария»);

11. В зоне регулирования застройки и хозяйственной деятельности с режимом «В» для участков В-3-1 и В-3-2:

11.1. Разрешается:

11.1.1. сохранение общего характера использования территории - размещение и благоустройство набережных;

11.1.2. устройство мест для обеспечения общего пользования водными объектами (пляжи, места для рыбалки);

11.1.3. размещение причалов и сооружений, необходимых для водных видов спорта, в том числе установка временных вышек для прыжков в воду на период проведения спортивных мероприятий;

11.1.4. размещение сооружений, предназначенных для причаливания катеров, лодок и иных маломерных судов;

11.1.5. строительство гидротехнических сооружений;

11.1.6. организация мест для пешеходных прогулок, устройство троп и дорожек, в том числе велодорожек, дорожек для занятий спортом;

11.1.7. устройство игровых площадок, площадок для размещения аттракционов, празднеств и гуляний;

11.1.8. строительство, реконструкция отдельно стоящих зданий и сооружений (объектов общественного питания, пунктов (салонов) проката, общественных туалетов, объектов здравоохранения, пунктов охраны внутреннего правопорядка) с площадью застройки не более 250 кв. м, в соответствии с установленными высотными параметрами;

11.1.9. строительство объектов коммунального обслуживания;

11.1.10. размещение передвижных нестационарных торговых объектов;

11.1.11. строительство временных или вспомогательных сооружений:

- временных элементов информационно-декоративного оформления событийного характера (мобильные информационные конструкции), включая праздничное оформление;

- ограждающих конструкций со стороны водного объекта высотой не более 1,2 м;

11.1.12. установка произведений монументального искусства и малых архитектурных форм, фонтанов высотой не более 3 м;

11.1.13. посадка кустарников, разбивка газонов, цветников;

11.1.14. размещение отдельно стоящих рекламных конструкций с площадью одной стороны информационного поля не более 3,0 кв. м и высотой не более 2,7 м;

11.1.15. применение ночной подсветки;

11.2. Запрещается:

11.2.1. посадка высокоствольных пород деревьев в прямом секторе видимости «Ансамбля Казанского Кремля»;

11.2.2. устройство мест для стоянок автомобильного и общественного транспорта;

11.2.3. установка всех видов ограждений, препятствующих доступу к набережным;

11.2.4. проезд транзитного транспорта;

12. В зоне регулирования застройки и хозяйственной деятельности с режимом «В» для участков В-4:

12.1. Разрешается:

12.1.1. сохранение общего характера использования территории - размещение площадей;

12.1.2. устройство площадок для празднеств и гуляний;

12.1.3. установка произведений монументально-декоративного искусства, малых архитектурных форм, фонтанов, высотой не более 5 м;

12.1.4. строительство объектов коммунального обслуживания;

12.1.5. строительство подземных сооружений (линий метрополитена; транспортных туннелей, пешеходных переходов, парковок) при наличии инженерно-геологического заключения об отсутствии их негативного влияния на гидрогеологические и экологические условия;

12.1.6. размещение отдельно стоящих рекламных конструкций с площадью одной стороны информационного поля не более 3,0 кв. и высотой не более 2,7 м;

12.2. Запрещается:

12.2.1. строительство временных и вспомогательных сооружений, ограждающих конструкций, за исключением территории Центрального стадиона, где допускается устройство прозрачного ограждения по границе его отвода высотой не более 4 м;

13. В зоне регулирования застройки и хозяйственной деятельности с режимом «В» для участка В-5 (некрополь «Арское кладбище»):**13.1. Разрешается:**

13.1.1. капитальный ремонт и реконструкция зданий, сооружений ритуальной деятельности с понижением их основных габаритов;

13.1.2. устройство дорожек с использованием в покрытии традиционных или имитирующих натуральные материалы (камень, гранит, гравийная смесь);

13.1.3. капитальный ремонт и реконструкция существующих объектов коммунального обслуживания (инженерной инфраструктуры), автомобильных дорог и иных линейных объектов, установка вдоль аллей отдельно стоящего осветительного оборудования;

13.1.4. установка глухого или смешанного ограждения по границе территории некрополя высотой не более 3 м; прозрачных ограждений по границе территории захоронений (могил) высотой не более 1,8 м;

13.1.5. установка произведений монументально-декоративного искусства и малых архитектурных форм (надгробия) высотой до 2,5 м;

13.1.6. вырубка высокоствольных деревьев, санация деревьев;

13.2. Запрещается:

13.2.1. строительство зданий, сооружений, в том числе подземных сооружений (линий метрополитена, транспортных туннелей, пешеходных переходов, парковок);

13.2.2. строительство временных или вспомогательных сооружений, за исключением ограждающих конструкций;

13.2.3. размещение нестационарных торговых объектов;

13.2.4. устройство мест для стоянок транспорта, в том числе строительство подземных стоянок;

13.2.5. прокладка инженерных коммуникаций надземным способом;

13.2.6. размещение всех видов отдельно стоящих рекламных конструкций и средств наружной информации.

14. В зоне регулирования застройки и хозяйственной деятельности с режимом «КВ» (коридоры видимости Ансамбля Казанского кремля) устанавливаются следующие общие требования:

14.1. Разрешается:

14.1.1. строительство следующих подземных сооружений при наличии инженерно-геологического заключения об отсутствии негативного воздействия этих сооружений на гидрогеологические и экологические условия:

- объектов коммунального обслуживания;
- сооружений метрополитена;
- сооружений автомобильного транспорта: туннелей, пешеходных переходов, подземных стоянок за пределами Кремлевского холма;

14.1.2. проведение работ по благоустройству проезжей и пешеходной зон;

14.2. Запрещается:

14.2.1. посадка высокоствольных пород деревьев;

14.2.2. строительство надземных пешеходных переходов.

15. В зоне регулирования застройки и хозяйственной деятельности с режимом «КВ» для участков КВ-1

15.1. Разрешается:

15.1.1. строительство автомобильных дорог;

15.1.2. строительство объектов коммунального обслуживания;

15.1.3. строительство подземных трубопроводов;

15.1.4. устройство мест для стоянок автомобильного и общественного транспорта;

15.1.5. размещение отдельно стоящих рекламных конструкций с площадью одной стороны информационного поля не более 7,5 кв. м и высотой не более 5,0 м;

16. В зоне регулирования застройки и хозяйственной деятельности с режимом «КВ» для участков КВ-2 (транспортные дамбы и мосты)

16.1. Разрешается:

16.1.1. строительство автомобильных дорог, в том числе искусственных дорожных сооружений – мостов;

16.1.2. строительство гидротехнических, берегозащитных и судопропускных сооружений;

16.1.3. строительство сооружений метрополитена, сооружений для трамвайного сообщения, объектов водного транспорта;

16.1.4. деятельность, направленная на развитие туристической сферы, организация смотровых площадок;

16.1.5. общее пользование водными объектами;

16.1.6. организация ночной подсветки.

16.2. Запрещается:

16.2.1. возведение конструкций, препятствующих визуальному восприятию «Ансамбля Казанского Кремля» (вантовых конструкций и им подобных);

16.2.2. размещение всех видов отдельно стоящих рекламных конструкций и средств наружной информации;

17. В зоне регулирования застройки и хозяйственной деятельности режимом «КВ» для участков КВ-3 (участки благоустройства)

17.1. Разрешается:

17.1.1. устройство площадок для празднеств и гуляний;

17.1.2. организация мест для пешеходных прогулок, устройство дорожек, в том числе велодорожек;

17.1.3. устройство смотровых площадок;

17.1.4. разбивка газонов, клумб, посадка кустарников;

17.2. Запрещается:

17.2.1. размещение всех видов отдельно стоящих рекламных конструкций и средств наружной информации;

17.2.2. посадка высокоствольных пород деревьев.

III. Зона охраняемого природного ландшафта (ЗОПЛ)

18. Разрешается:

18.1. благоустройство территории, организация видовых площадок, сохранение секторов панорамного раскрытия «Ансамбля Казанского Кремля» в целях музейно-экскурсионной деятельности;

18.2. организация площадок в целях обеспечения общего пользования водным объектом;

18.3. размещение на участках вдоль р. Волги сооружений для причаливания, хранения и обслуживания яхт, катеров, лодок и иных маломерных судов;

18.4. строительство защитных сооружений, укрепление берегов при наличии инженерно-геологического заключения об обеспечении сохранности гидрогеологических и экологических условий;

18.5. проведение работ по расчистке бывшего русла р. Казанки;

18.6. капитальный ремонт и реконструкция существующих объектов коммунального обслуживания (инженерной инфраструктуры), автомобильных дорог и иных линейных объектов;

18.7. устройство временных площадок для празднеств и гуляний, элементов информационно-декоративного оформления событийного характера на время проведения праздничных мероприятий;

18.8. строительство объектов транспортной инфраструктуры за пределами участка р. Казанки, композиционно не связанных с восприятием «Ансамбля Казанского Кремля»;

18.9. проведение работ, связанных с изменением дна и береговой линии в порядке, установленном законодательством Российской Федерации;

19. Запрещается:

19.1. строительство объектов капитального строительства, установка вышек сотовой связи;

19.2. устройство якорных стоянок в акватории Куйбышевского водохранилища на участке р. Казанки.

Предельные (максимальные) высотные параметры разрешенного строительства и реконструкции объектов капитального строительства в зоне регулирования застройки и хозяйственной деятельности

Характеристика группы регламентных участков	Обозначение регламентного участка	Максимальная высота	
		Абсолютная отметка (м) величина постоянная	Относительная отметка (м), уточняется проектом планировки путем уменьшения
участки с преобладанием исторической застройки	ЗРЗ (А)-1	-	11,0
	ЗРЗ (А)-2	-	14,0
	ЗРЗ (А)-3	-	17,0
	ЗРЗ (А)-4	-	20,0
	ЗРЗ (А)-5	-	25,0
участки с преобладанием современной застройки	ЗРЗ (Б)-1	64,0	6,0-9,0
	ЗРЗ (Б)-2	74,0	18,0-20
	ЗРЗ (Б)-3	76,0	16,0-20,0
	ЗРЗ (Б)-4	110,0	20,0-40,0
	ЗРЗ (Б)-5	96,0	21,0-40,0
	ЗРЗ (Б)-6	105,0	25,0-30,0
	ЗРЗ (Б)-7	104,0	27,0-30,0
	ЗРЗ (Б)-8	102,0	15,0-46,0
	ЗРЗ (Б)-9	133,0	40,0-47,0
	ЗРЗ (Б)-10	140,0	48,0-52,0
	ЗРЗ (Б)-11	86,0	29,0-32,0
	ЗРЗ (Б)-12	140,0	70,0-84,0
	ЗРЗ (Б)-13	137,0	37,0-44,0
	ЗРЗ (Б)-14	146,0	43,0-49,0
	ЗРЗ (Б)-15	126,0	24,0-26,0
	ЗРЗ (Б)-16	151,0	49,0-53,0
	ЗРЗ (Б)-17	155,0	56,0-68,0

	ЗРЗ (Б)-18	150,0	47,0-56,0
	ЗРЗ (Б)-19	125,0	67,0-73,0
	ЗРЗ (Б)-20	142,0	86,0-90,0
	ЗРЗ (Б)-21	132,0	50,0-75,0
	ЗРЗ (Б)-22	158,0	100,0-103,0
	ЗРЗ (Б)-23	136,0	77,0-79,0
	ЗРЗ (Б)-24	131,0	74,0-76,0
	ЗРЗ (Б)-25	180,0	121,0-124,0
	ЗРЗ (Б)-26	174,0	119,0
	ЗРЗ (Б)-27	153,0	96,0
	ЗРЗ (Б)-28	65,0	8,0-10,0
	ЗРЗ (Б)-29	69,0	9,0-12,0
	ЗРЗ (Б)-30	75,0	20,0
	ЗРЗ (Б)-31	85,0	30,0
	ЗРЗ (Б)-32	92,0	32,0
	ЗРЗ (Б)-33	120,0	55,0-65,0
	ЗРЗ (Б)-34	137,0	79,0
	ЗРЗ (Б)-35	113,0	40,0-53,0
	ЗРЗ (Б) - 36	83,0	9,0-11,0
участки скверов	ЗРЗ (В) - 1		11,0
участки парков	ЗРЗ (В)-2	-	12,0
участки набережных	ЗРЗ (В)-3	58,5	3,5