



МИНИСТЕРСТВО КУЛЬТУРЫ РОССИЙСКОЙ ФЕДЕРАЦИИ

МИНИСТЕРСТВО ЮСТИЦИИ РОССИЙСКОЙ ФЕДЕРАЦИИ

ЗАРЕГИСТРИРОВАНО

Регистрационный № 37906

от "06" июля 2015.

ПРИКАЗ

29 апреля 2015г.

Москва

№ 1341

Об утверждении границ зон охраны объекта культурного наследия федерального значения «Ансамбль Троице-Сергиевской лавры, 1540-1550 гг.», включенного в Список всемирного наследия, а также требований к режимам использования земель и градостроительным регламентам в границах данных зон

В соответствии с пп. 16 п.1 ст. 9 Федерального закон а от 25 июня 2002 г. № 73-ФЗ «Об объектах культурного наследия (памятниках истории и культуры) народов Российской Федерации» (Собрание законодательства Российской Федерации, 2002, № 26, ст. 2519; 2003, № 9, ст. 805; 2004, № 35, ст. 3607; 2005, № 23, ст. 2203; 2006, № 1, ст. 10; № 52 (ч. 1), ст. 5498; 2007, № 1 (ч. 1), ст. 21; № 27, ст. 3213; № 43, ст. 5084; № 46, ст. 5554; 2008, № 20, ст. 2251; № 29 (ч. 1), ст. 3418; № 30 (ч. 2), ст. 3616; 2009, № 51, ст. 6150; 2010, № 43, ст. 5450; № 49, ст. 6424; № 51 (ч. 3), ст. 6810; 2011, № 30 (ч. 1), ст. 4563; № 45, ст. 6331; № 47, ст. 6606; № 49 (ч. 1), ст. 7015, ст. 7026; 2012, № 31, ст. 4322; № 47, ст. 6390; № 50 (ч. 5), ст. 6960; 2013, № 17, ст. 2030; № 19, ст. 2331; № 30 (ч.1), ст. 4078; 2014, № 43, ст. 5799; № 49 (ч. 6), ст.6928; 2015, № 10, ст. 1420;) и п. 15 Положения о зонах охраны объектов культурного наследия (памятников истории и культуры) народов Российской Федерации, утвержденного постановлением Правительства Российской Федерации от 26 апреля 2008 г. № 315 (Собрание законодательства Российской Федерации, 2008, № 18, ст. 2053; № 47, ст. 5481; 2009, № 12, ст. 1429; 2010, № 41 (2 ч.), ст. 5249; 2011, № 22, ст. 3173), п р и к а з ы в а ю:

1. Утвердить границы зон охраны объекта культурного наследия федерального значения «Ансамбль Троице-Сергиевской лавры, 1540-1550 гг.», включенного в Список всемирного наследия, расположенного в г. Сергиев Посад Московской области, согласно приложению № 1.

2. Утвердить требования к режимам использования земель и градостроительным регламентам в границах зон охраны объекта культурного наследия федерального значения «Ансамбль Троице-Сергиевской лавры, 1540-1550 гг.», включенного в Список всемирного наследия, согласно приложению № 2.

3. Департаменту управления имуществом и инвестиционной политики (Б.Д. Мазо) обеспечить внесение сведений о наличии зон охраны объекта культурного наследия федерального значения «Ансамбль Троице-Сергиевской лавры, 1540-1550 гг.», включенного в Список всемирного наследия, расположенного в г. Сергиев Посад Московской области, в единый государственный реестр объектов культурного наследия (памятников истории и культуры) народов Российской Федерации.

4. Контроль за исполнением настоящего приказа возложить на заместителя Министра культуры Российской Федерации Г.У. Пирумова.

Министр



В.Р. Мединский

Приложение № 1

УТВЕРЖДЕНО
Приказом Министерства культуры
Российской Федерации
от *29 апреля* 2015 г.
№ *1341*

**Описание границ зон охраны объекта культурного наследия
федерального значения «Ансамбль Троице-Сергиевской лавры, 1540-
1550», включенного в Список всемирного наследия, расположенного в
г. Сергиев Посад Московской области**

I. Охранная зона

Граница охранной зоны объекта культурного наследия федерального значения «Ансамбль Троице-Сергиевской лавры, 1540-1550 гг.» проходит:

П-27 – из точки, расположенной на границе территории объекта культурного наследия федерального значения «Ансамбль Троице-Сергиевской лавры, 1540-1550 гг.», в восточном направлении по границе территории на расстояние 60 м;

27-28 – в северном направлении на расстояние 18 м до пересечения с границей земельного участка индивидуального жилого дома;

28-29 – в восточном направлении по границе земельного участка индивидуального жилого дома параллельно северному фасаду объекта культурного наследия федерального значения «Конный двор» на расстояние 125 м;

29-30 – в южном направлении на расстояние 16 м до пересечения с границей земельного участка, расположенного у северо-восточной башни объекта культурного наследия федерального значения «Конный двор», в крайней юго-западной точке, далее в юго-восточном направлении по границе земельного участка на расстояние 58 м;

30-31 – в юго-восточном направлении перпендикулярно проспекту Красной Армии по северному боковому фасаду дома № 139 по проспекту Красной Армии до пересечения с линией тротуара нечетной стороны застройки проспекта;

31-1 – по линии тротуара нечетной стороны проспекта Красной Армии в северо-восточном направлении на расстояние 26 м;

1-2 – в юго-восточном направлении, пересекая проспект Красной Армии, до красной линии четной стороны застройки проспекта;

2-3 – по четной стороне проспекта Красной Армии в юго-западном направлении на расстояние 150 м до северного фасада здания бывшей женской прогимназии;

3-4 – в юго-восточном направлении по северному фасаду здания бывшей женской прогимназии на расстояние 24 м;

4-5 – по восточному фасаду здания бывшей женской прогимназии до линии тротуара нечетной стороны застройки пер. Пожарный;

5-6 – по линии тротуара нечетной стороны пер. Пожарный в восточном направлении на расстояние 36 м;

6-7 – перпендикулярно проезжей части пер. Пожарный в юго-восточном направлении на расстояние 60 м до пересечения с северной фасадной линией отмотки дома № 3 по ул. Карла Маркса (комплекс зданий бывшего Александро-Мариинского дома призрения);

7-8 – по северной фасадной линии отмотки дома № 3 по ул. Карла Маркса (комплекс зданий бывшего Александро-Мариинского дома призрения) в северо-восточном направлении на расстояние 137 м;

8-9 – по боковому восточному фасаду дома № 3 перпендикулярно ул. Карла Маркса до линии тротуара нечетной стороны улицы;

9-10 – по линии тротуара нечетной стороны ул. Карла Маркса в юго-западном направлении на расстояние 155 м;

10-11 – в южном направлении по восточному боковому фасаду дома № 4 по ул. Карла Маркса (здание бывшего банка), далее по западной границе территории объекта культурного наследия регионального значения - «Церковь Рождества Христова, 1736 г.» до крайнего северо-западного угла;

11-12 – по южному фасаду дома № 4 по ул. Карла Маркса в юго-западном направлении на расстояние 55 м до крайней юго-восточной точки границы земельного участка дома № 138/2 по ул. Карла Маркса (граница территории объекта культурного наследия федерального значения – «Дом жилой (арендный дом Лавры)»);

12-13 – по южной границе земельного участка дома № 138/2 по ул. Карла Маркса (граница территории объекта культурного наследия федерального значения – «Дом жилой (арендный дом Лавры)») до красной линии четной стороны застройки проспекта Красной Армии;

13-14 – по линии тротуара четной стороны застройки проспекта Красной Армии в юго-западном направлении на расстояние 150 м;

14-15 – в юго-западном направлении по линии тротуара четной стороны застройки проспекта Красной Армии на расстояние 130 м;

15-16 – в восточном направлении по границе проезжей части местного проезда до пересечения с линией проезжей части четной стороны застройки ул. Вознесенской;

16-17 – по линии проезжей части четной стороны застройки ул. Вознесенской в южном направлении до пересечения с линией тротуара ул. Сергиевской;

17-18 – по линии проезжей части нечетной стороны застройки ул. Сергиевской в западном направлении на расстояние 12 м;

18-19 – перпендикулярно проезжей части ул. Сергиевской в юго-западном направлении на расстояние 16 м;

19-20 – по западной границе квартала жилой застройки по ул. Вознесенской общим направлением на юго-запад по откосу рельефа местности до северо-восточного угла земельного участка дома № 96/1 по проспекту Красной Армии (бывший дом «Взаимопомощи кустарей»);

20-21 – по восточной границе земельного участка дома № 96/1 до линии тротуара нечетной стороны застройки ул. 1-ой Рыбной;

21-22 – по линии проезжей части нечетной стороны ул. 1-ой Рыбной в западном направлении до пересечения с линией проезжей части четной стороны проспекта Красной Армии;

22-23 – в западном направлении, пересекая проспект Красной Армии, далее по южной границе земельного участка музея «Игрушки» на расстояние 100 м;

23-24 – по южной границе земельного участка музея «Игрушки» в южном, западном и северном направлениях до границы земельного участка домовладения № 1 по ул. Левонадпрудной;

24-25 – в северо-западном направлении на расстояние 27 м до пересечения с южным берегом Келарского пруда;

25-26 – по юго-восточному берегу Келарского пруда общим направлением на северо-восток, пересекая ул. Ильинскую, до границы территории объекта культурного наследия федерального значения - «Ансамбль Троице-Сергиевской лавры, 1540-1550 гг.»;

26-И – совпадает с границей территории объекта культурного наследия федерального значения - «Ансамбль Троице-Сергиевской лавры, 1540-1550 гг.»;

И-33 – по линии проезжей части восточной стороны ул. Ильинской общим направлением на северо-восток до пересечения с линией проезжей части южной стороны ул. Суворова;

33-32 – по линии проезжей части южной стороны ул. Суворова в северо-восточном направлении до пересечения с линией проезжей части южной стороны Кукуевской набережной;

32-Н – в юго-восточном направлении по линии проезжей части южной стороны Кукуевской набережной до границы территории объекта культурного наследия федерального значения - «Ансамбль Троице-Сергиевской лавры, 1540-1550 гг.»;

Н-О-П – по границе территории объекта культурного наследия федерального значения «Ансамбль Троице-Сергиевской лавры, 1540-1550 гг.» в исходную точку.

II. Зона регулирования застройки и хозяйственной деятельности

Описание границ участков зоны регулирования застройки и хозяйственной деятельности с режимом «P1»

Зона регулирования застройки с режимом «P1» состоит из восьми участков:

Участок P1-1

34-35 – от точки, расположенной в 130 м южнее точки пересечения линии проезжей части южной стороны ул. Карла Маркса и линии проезжей части восточной стороны Овражного пер., в восточном направлении на расстояние 122 м до пересечения с линией проезжей части четной стороны ул. Пионерской;

35-36 – по линии проезжей части четной стороны ул. Пионерской в южном направлении на расстояние 52 м;

36-37 – строго в западном направлении на расстояние 124 м до пересечения с линией проезжей части нечетной стороны Овражного пер.;

37-34 – в северном направлении по линии проезжей части нечетной стороны Овражного пер. в исходную точку;

Участок P1-2

16-40 – от точки 16 границы охранной зоны «Ансамбля Троице-Сергиевской лавры, 1540-1550 гг.» в северном направлении до пересечения с линией проезжей части нечетной стороны ул. Митькина;

40-38 – по линии проезжей части северной стороны ул. Митькина до точки 38, расположенной на линии проезжей части северной стороны ул. Митькина на расстоянии 61 м от пересечения южного угла участка дома № 37 по ул. Митькина с линией проезжей части нечетной стороны ул. Митькина;

38-39 – в юго-западном направлении по границам землевладений домов № 34, 32 по ул. Митькина, до пересечения с крайней юго-восточной точкой землевладения дома № 32;

39-16 – в северо-западном направлении по северной границе береговой полосы р. Кончуры в исходную точку;

Участок P1-3

41-42 – от точки, расположенной в 90 м южнее точки пересечения линии проезжей части нечетной стороны ул. Митькина и линии проезжей части западной стороны ул. Вознесенской, в юго-восточном направлении по южной границе береговой полосы р. Кончура до пересечения с полосой отвода железной дороги;

42-43 – в юго-западном направлении по полосе отвода железной дороги на расстояние 156 м;

43-44 – в северо-западном направлении по границе участка землевладения дома № 13 по ул. Сергиевской до пересечения с линией проезжей части нечетной стороны ул. Сергиевской;

44-45 – в северо-западном направлении на расстояние 54 м по линии проезжей части нечетной стороны ул. Сергиевской;

45-46 – в юго-западном направлении по границам участков застройки до пересечения с границей земельного участка городского рынка в крайней северо-восточной точке границы;

46-47 – по северной и северо-западной границе земельного участка городского рынка общим направлением на юго-запад до пересечения с линией проезжей части нечетной стороны ул. Рыбной;

47-48-21 – в северо-западном направлении по линии проезжей части нечетной стороны ул. Рыбной до пересечения с границей охранной зоны «Ансамбля Троице-Сергиева лавра»;

21-20-19-18-17-41 – в северо-восточном направлении по границе охранной зоны в исходную точку;

Участок P1-4

48-49 – от точки, расположенной на пересечении линии проезжей части восточной стороны ул. Вознесенской и линии проезжей части северной стороны ул. 1-й Рыбной, в южном направлении до пересечения с линией проезжей части южной стороны ул. 1-й Рыбной в точке, находящейся в 13 м северо-западнее участка дома № 10 по ул. 1-Рыбной;

49-50 – в юго-западном направлении по границе территории торгового комплекса на ул. 1-й Ударной Армии на расстояние 128 м;

50-51-52-53-54 – в юго-западном, затем в юго-восточном направлении по западной и южной границе земельного участка территории торгового комплекса на ул. 1-й Ударной Армии до крайней юго-восточной точки границы;

54-55 – в юго-восточном направлении по линии проезжей части четной стороны ул. Вознесенской до пересечения с линией проезжей части четной стороны ул. Кооперативной;

55-56 – в северо-западном направлении на расстояние 150 м по линии проезжей части четной стороны ул. Кооперативной;

56-57 – в юго-западном направлении по границам земельных участков жилых домов, расположенных с восточной стороны просп. Красной Армии до пересечения с линией проезжей части нечетной стороны ул. Болотной;

57-58 – в северо-западном направлении по линии проезжей части нечетной стороны ул. Болотной до границы территории объекта культурного наследия федерального значения – «Церковь Успения Пресвятой Богородицы, 1769 г.», далее по восточной и южной границам территории памятника до пересечения с линией проезжей части четной стороны ул. Клементьевской и далее в южном направлении по линии проезжей части нечетной стороны ул. Клементьевской до пересечения с линией проезжей части четной стороны ул. Воробьевской;

58-59 – в западном направлении по линии проезжей части четной стороны ул. Воробьевской до пересечения с линией проезжей части нечетной стороны ул. Поварской;

59-60 – в северо-западном направлении по линии проезжей части нечетной стороны ул. Поварской до пересечения с границей земельного участка жилого дома № 6 по Поварской набережной;

60-61 – в северо-восточном направлении по границе землевладений жилых домов № 6, 6а, 4, 2 по Поварской набережной до пересечения с крайней юго-восточной точкой границы землевладения дома № 2 по Поварской набережной;

61-62-63-64-65 – в северо-восточном направлении по северной границе землевладений жилых домов № 3, 2/1 по Поварской набережной до пересечения с границей землевладения дома № 46 по ул. Кооперативной в крайней северо-западной точке границы;

65-66 – в северо-восточном направлении по северной границе землевладения дома № 46 по ул. Кооперативной до пересечения с западной границей землевладения дома № 9 по ул. Левонапрудной;

66-67 – в северном направлении по западной границе землевладения дома № 9 по ул. Левонапрудной до пересечения с линией проезжей части ул. Левонапрудной;

67-25 – в северо-восточном направлении по линии проезжей части южной стороны ул. Левонапрудной до пересечения с границей охранной зоны;

25-24-23-22-21 – от точки 25 границы охранной зоны в восточном направлении по границе охранной зоны;

21-48 – от точки 21 границы охранной зоны по линии проезжей части нечетной стороны ул. 1-я Рыбной в исходную точку;

Участок P1-5

26-68 – от точки 26 границы охранной зоны «Ансамбля Троице-Сергиевской лавры» в юго-западном направлении по берегу Келарского пруда до точки пересечения линии проезжей части южной стороны ул. Правонапрудной и линии проезжей части восточной стороны ул. Пушкарской;

68-69 – в северо-западном направлении по линии проезжей части южной стороны ул. Нижненекрасовской до пересечения с линией проезжей части восточной стороны ул. Громова;

69-70 – в северном направлении по линии проезжей части восточной стороны ул. Громова до пересечения с линией проезжей части южной стороны ул. Рабочий тупик;

70-26 – в северо-восточном направлении по линии проезжей части южной стороны ул. Рабочий тупик и далее в восточном направлении по границе территории объекта культурного наследия федерального значения «Церковь Илии Пророка, 1773 г., 1878 г., кон. 19 в.» до ее крайней восточной точки и далее, пересекая под углом 90° ул. Ильинскую, до пересечения с границей охранной зоны и далее в юго-восточном направлении по границе охранной зоны в исходную точку;

Участок P1-6

33-И-71 – от точки 33 границы охранной зоны в южном направлении по границе охранной зоны до пересечения с границей участка «P1-5» зоны регулирования застройки и хозяйственной деятельности, далее пересекает ул. Ильинскую, затем в северо-западном направлении по границе территории объекта культурного наследия федерального значения «Церковь Илии Пророка, 1773 г., 1878 г., кон. 19 в.» до ее крайней северной точки;

71-72 – в западном направлении по линии проезжей части южной стороны ул. Кузьмина на расстояние 60 м;

72-73 – в северном направлении на расстояние 98 м по границе землевладений жилых домов, расположенных с западной стороны ул. Ильинской;

73-74 – в северо-восточном направлении на расстояние 54 м по границе землевладений жилых домов, расположенных с западной стороны ул. Ильинской;

74-75 – в восточном направлении по границе земельного участка жилого дома на расстояние 20 м;

75-76 – в северном направлении до пересечения с границей земельного участка территории профессионального училища в крайней юго-восточной точке границы;

76-77 – в северо-западном направлении по восточной границе земельного участка территории профессионального училища;

77-78 – в западном направлении на расстояние 61 м по границе земельного участка территории профессионального училища;

78-79 – в северо-западном направлении по границе землевладений до пересечения с линией проезжей части нечетной стороны ул. Кустарной;

79-80 – в северо-восточном направлении по линии проезжей части нечетной стороны ул. Кустарной до пересечения с линией проезжей части нечетной стороны ул. 2-ой Пролетарской;

80-81-82 – в северо-западном направлении по линии проезжей части нечетной стороны ул. 2-ой Пролетарской и далее в юго-западном направлении по линии проезжей части нечетной стороны ул. Алексева до пересечения с линией проезжей части четной стороны ул. 3-ей Соловьевской;

82-83 – в северном направлении по линии проезжей части четной стороны ул. 3-ей Соловьевской на расстояние 140 м;

83-84-85-86 – общим направлением на северо-восток по границе землевладений жилых домов по ул. 3-ей Соловьевской и ул. 2-ой Соловьевской до северо-восточной границы застройки жилого квартала, расположенного по границе береговой полосы р. Кончура;

86-87-88 – в юго-восточном направлении по границе застройки жилого квартала и границе береговой полосы р. Кончура до пересечения с линией проезжей части четной стороны ул. Суворова;

88-89 – в северо-восточном направлении по линии проезжей части четной стороны ул. Суворова до пересечения с линией проезжей части ул. Пархоменко;

89-90 – в юго-восточном направлении до пересечения с границей охранной зоны;

90-33 – в юго-западном направлении по границе охранной зоны в исходную точку;

Участок Р1-7

32-90 – от точки 32 границы охранной зоны в юго-западном направлении по границе охранной зоны до пересечения с границей участка «Р1-6» зоны регулирования застройки и хозяйственной деятельности;

90-89-91 – в северо-западном направлении по линии проезжей части западной стороны ул. Пархоменко на расстояние 180 м;

91-92 – в северо-восточном направлении по линии проезжей части западной стороны ул. Пархоменко до пересечения с линией проезжей части северо-западной стороны ул. 8 Марта;

92-32 – в северо-восточном направлении по линии проезжей части северо-западной стороны ул. 8 Марта в исходную точку;

Участок Р1-8

27- П – от точки 27 границы охранной зоны в западном направлении по границе охранной зоны до пересечения с границей территории объекта федерального значения;

П-О-Н – общим направлением на юго-запад по границе охранной зоны (совпадает с границей территории) объекта культурного наследия федерального значения – «Ансамбль Троице-Сергиева лавра» до точки Н границы территории объекта культурного наследия федерального значения – «Ансамбль Троице-Сергиева лавра»;

Н-32 – в северо-западном направлении по границе охранной зоны;

32-96 – в северо-западном направлении по границе береговой полосы р. Вондюги до пересечения с линией проезжей части четной стороны пер. Крутой;

96-97 – в восточном направлении по линии проезжей части четной стороны пер. Крутой на расстояние 117 м;

97-98 – в юго-восточном направлении, пересекает пер. Крутой, по границе землевладения дома № 3 до пересечения с границей землевладения дома № 27;

98-99 – в восточном направлении на расстояние 23 м по границе землевладения дома № 27;

99-93 – в южном направлении по линии проезжей части восточной стороны местного проезда, проходящего вдоль границ землевладений домов № 25, 23, и далее в юго-восточном направлении по границе территории объекта культурного наследия регионального значения - «Церковь Апостолов Петра и Павла, 1820 г.» до ее северо-восточного угла и далее, пересекая ул. 1-й Ударной Армии, до пересечения с линией проезжей части восточной стороны ул. 1-й Ударной Армии;

93-94 – в южном направлении по линии проезжей части четной стороны ул. 1-й Ударной Армии до крайней северо-западной точки границы земельного участка территории автостоянки;

94-95 – в восточном направлении по границе кадастрового участка территории автостоянки на расстояние 45 м;

95-28 – в южном направлении до пересечения с границей охранной зоны и далее в западном направлении по границе охранной зоны;

28-27 – в южном направлении по границе охранной зоны в исходную точку.

Описание границ участков зоны регулирования застройки и хозяйственной деятельности с режимом «Р2»

Зона регулирования застройки с режимом «Р2» состоит из восьми участков:

Участок Р2-1

103-104 – от точки 103 пересечения линии проезжей части западной стороны ул. Пионерской с линией проезжей части северной стороны ул. Шлякова в восточном направлении по линии проезжей части северной стороны ул. Шлякова до пересечения с линией проезжей части восточной стороны ул. Валовой;

104-105 – в южном направлении по линии проезжей части восточной стороны ул. Валовой на расстояние 19 м;

105-106 – в восточном направлении пересекая ул. Валовью, и далее по границе землевладений жилых домов № 26, 24 до пересечения с западной границей кадастрового участка землеотвода под строительство жилого дома, расположенного на восточной стороне ул. Валовой;

106-107 – в юго-восточном направлении по границе кадастрового участка землеотвода до пересечения с границей землевладения жилого дома № 12 по ул. Краснофлотской в крайней северо-западной точке границы;

107-108 – общим направлением на юго-восток, пересекая ул. Краснофлотскую, по восточным границам земельных участков до пересечения с границей землевладения дома № 15 по ул. Вифанской – выявленного объекта культурного наследия «Главный дом усадьбы Голицыных, 1823 г.»;

108-109-110-111 – общим направлением на юго-восток по границе землевладения дома № 15 по ул. Вифанской – выявленного объекта культурного наследия «Главный дом усадьбы Голицыных, 1823 г.» до пересечения с границей землевладения дома № 19 в крайней северной точке границы;

111-112-113-114 – в юго-восточном направлении по северо-восточной границе землевладений домов по ул. Вифанской и промышленной территории до пересечения с границей полосы отвода железной дороги Ярославского направления Московской железной дороги (далее – МЖД);

114-115 – в юго-западном направлении по границе полосы отвода железной дороги Ярославского направления МЖД на расстояние 147 м;

115-40 – в северо-западном направлении по границе землевладения дома № 38 по ул. Митькина до пересечения с линией проезжей части западной

стороны ул. Митькина, далее в северо-западном направлении по южным и восточным границам земельных участков жилых домов, расположенных с севера от объекта культурного наследия регионального значения – «Приют общества Красного Креста, 1910-1911 гг.», и далее по границе участка «Р1-2» зоны регулирования застройки и хозяйственной деятельности;

40-16 – в южном направлении по линии проезжей части западной стороны ул. Вознесенской до границы охранной зоны;

16-15 – в западном направлении по границе охранной зоны;

15-14 – в северо-восточном направлении по границе охранной зоны;

14-116 – в восточном направлении по южной границе дома № 136а по просп. Красной Армии и далее по границе землевладения странноприимного дома-гостиницы по ул. Митькина на расстояние 82 м;

116-10 – в северном направлении по западным границам землевладений домов по пер. Овражному до пересечения с границей территории объекта культурного наследия – «Церковь Рождества Христова, 1736 г.» в крайней юго-западной точке, и далее общим направлением на северо-восток по границе территории объекта культурного наследия – «Церковь Рождества Христова, 1736 г.» и далее в восточном, северном и юго-западном направлении по ограждению сквера, расположенного на южной стороне ул. К. Маркса, до точки 10 границы охранной зоны;

10-9-103 – в северо-восточном направлении по границе охранной зоны, далее в том же направлении до пересечения с линией проезжей части западной стороны ул. Пионерской, затем в северном направлении по линии проезжей части западной стороны ул. Пионерской в исходную точку;

Участок Р2-2

117-118 – от точки, находящейся на пересечении полосы отвода железной дороги Ярославского направления МЖД и западной границы водоохранной зоны р. Кончура, в северо-восточном направлении по границе полосы отвода железной дороги до пересечения с линией проезжей части четной стороны ул. Вифанской;

118-119-120-121-122 – общим направлением на северо-восток по границе полосы отвода железной дороги Ярославского направления МЖД до границы территории объекта культурного наследия регионального значения – «Церковь Архангела Михаила с богадельней и жилым домом М. Красюка, 1903 г.»;

122-123-124-125 – в юго-восточном, северо-восточном, затем в северо-западном направлении по границе территории объекта культурного наследия регионального значения – «Церковь Архангела Михаила с богадельней и жилым домом М. Красюка, 1903 г.» до крайней северной точки границы;

125-126 – в северо-восточном направлении по границе полосы отвода железной дороги Ярославского направления МЖД на расстояние 145 м;

126-127 – в юго-восточном направлении под углом 90 градусов к границе полосы отвода железной дороги до пересечения с линией проезжей части восточной стороны ул. Лесной;

127-128 – в юго-западном направлении по линии проезжей части четной стороны ул. Лесная до границы участков землевладений жилых домов, расположенных на восточной стороне ул. Лесная;

128-129-130 – в юго-восточном направлении по границам участков землевладений жилых домов, расположенных на восточной стороне ул. Лесной, на расстояние 30 м, далее в том же направлении по границам землевладений жилых домов по ул. Бульварной;

130-131 – в северо-восточном направлении по границам землевладений до пересечения с линией проезжей части южной стороны ул. Полевой;

131-132 – в северо-западном направлении на расстояние 34 м по линии проезжей части южной стороны ул. Полевой;

132-133 – в северо-восточном направлении, пересекая ул. Полевую, и далее по границе землевладения дома № 1 по ул. Полевой до пересечения с береговой линией ручья – притока р. Корбуха;

133-134 – в юго-восточном направлении по береговой линии ручья – притока р. Корбуха до пересечения с линией проезжей части северной стороны ул. Бульварной;

134-135 – в юго-восточном направлении до пересечения линии проезжей части южной стороны ул. Бульварной с линией проезжей части западной стороны местного проезда;

135-136 – в юго-восточном направлении по линии проезжей части западной стороны местного проезда до пересечения с линией проезжей части южной стороны ул. Огородной;

136-137 – в северо-западном направлении на расстояние 34 м по линии проезжей части южной стороны ул. Огородной;

137-138 – в южном направлении по западной границе участков землевладений и берегу ручья – притока р. Корбуха до северного берега р. Корбуха;

138-139 – в восточном направлении по берегу р. Корбуха до пересечения с границей землевладения жилого 2-х этажного дома по западной стороне ул. Огородной;

139-140 – в южном направлении по границам землевладений домов № 33, 30 по ул. Карбушинской до пересечения с линией проезжей части северной стороны ул. 2-й Каляевской;

140-141 – в юго-восточном направлении по линии проезжей части северной стороны ул. 2-й Каляевской до пересечения с крайней северо-восточной точкой границы землевладения дома № 17а по ул. 2-ой Каляевской;

141-142 – в юго-восточном направлении по береговой полосе р. Корбуха и Скитских прудов до пересечения с границей землевладения дома № 23 по ул. 2-ой Каляевской в крайней северо-восточной точке;

142-143 – в восточном, затем в юго-западном направлении по северным и юго-восточным границам землевладений до пересечения с линией проезжей части южной стороны ул. Вифанской;

143-144 – в юго-восточном направлении по линии проезжей части южной стороны ул. Вифанской на расстояние 136 м;

144-145 – в юго-западном направлении да крайней северной точки кадастрового участка АЗС, и далее по западной границе земельного участка до пересечения с линией проезжей части восточной стороны ул. Фестивальной, затем в том же направлении до пересечения с границей участка конноспортивного комплекса;

145-146 – в юго-западном направлении по границе участка конноспортивного комплекса до пересечения с границей северной стороны водоохраной зоны р. Кончура;

146-147 – в северо-западном направлении по границе водоохраной зоны р. Кончура до пересечения с южной границей землевладения дома № 18 по пер. Чудинова;

147-117 – в северо-западном направлении по границам землевладений жилых домов по ул. Вифанской в исходную точку;

Участок Р2-3

154-155 – от точки 154, являющейся крайней южной точкой ограждения ЗАО «Швейная фабрика инвалидов», в западном направлении по границе застройки территории швейной фабрики до крайней юго-западной точки ограждения предприятия;

155-156 – общим направлением на северо-восток по западной границе застройки ЗАО «Швейная фабрика инвалидов» до крайней северной точки ограждения предприятия;

156-157 – в западном направлении на расстояние 40 м по южной границе жилой застройки пос. Киновия;

157-158 – в северо-восточном направлении по западной границе участков жилой застройки пос. Киновия до пересечения с линией проезжей части южной стороны автомобильной дороги, проходящей вдоль северной границы пос. Киновия;

158-159 – в юго-восточном направлении по линии проезжей части южной стороны автомобильной дороги до крайней северо-западной точки ограды выявленного объекта культурного наследия «Скит Гефсиманско-Черниговский, 1868 г., нач. XX в.»;

159-149 – в юго-западном направлении по ограде выявленного объекта культурного наследия «Скит Гефсиманско-Черниговский, 1868 г., нач. XX в.» до крайней юго-западной точки ограды выявленного объекта культурного наследия;

149-150 – в западном направлении на расстояние 55 м до пересечения с линией проезжей части южной стороны местного проезда, ведущего к участку ЗАО «Швейная фабрика инвалидов» и объекту культурного наследия регионального значения «церковь Боголюбской иконы Божией Матери, 1859 г.»;

150-151 – общим направлением на северо-запад по линии проезжей части южной стороны местного проезда на расстояние 245 м;

151-152 – в южном направлении до пересечения с границей водоохраной зоны Скитских прудов;

152-153 – общим направлением на юго-запад по границе водоохраной зоны Скитских прудов до крайней южной точки границы застройки пос. Киновия;

153-154 – в северо-западном направлении по южной границе застройки пос. Киновия, затем по границе застройки ЗАО «Швейная фабрика инвалидов» в исходную точку;

Участок Р2-4

160-161 – от точки 160, являющейся крайней северо-западной точкой границы территории кладбища при церкви Корсуновской иконы Божией Матери (объект культурного наследия регионального значения), общим направлением на северо-восток по северной границе кладбища, далее по северо-западной и северо-восточной границе застройки с. Глинково до пересечения с границей квартала №39 лесного фонда;

161-162 – общим направлением на юго-восток по северо-восточной, затем юго-восточной границе застройки с. Глинково до пересечения с линией проезжей части северной стороны автомобильной дороги «Сергиев Посад – Шарапово»;

162-163 – в юго-западном направлении по юго-восточной границе застройки с. Глинково на расстояние 375 м;

163-164 – в северо-западном направлении по южной границе территории садоводческого объединения, далее по южной границе застройки с. Глинково до крайней северо-восточной точки границы автобазы института птицеводства;

164-165 – в юго-западном направлении по линии проезжей части местного проезда, проходящего вдоль восточной границы автобазы института птицеводства до пересечения с границей водоохраной зоны пруда на р. Торгоша;

165-166 – в северо-западном направлении по границе водоохраной зоны пруда на р. Торгоша до пересечения с западной границей застройки с. Глинково;

166-167 – в северо-западном направлении по западной границе застройки с. Глинково до пересечения с линией проезжей части южной стороны автомобильной дороги «Сергиев Посад – Шарапово»;

167-160 – общим направлением на северо-восток, пересекая проезжую часть автомобильной дороги «Сергиев Посад – Шарапово», и далее в северо-восточном направлении по западной границе участков застройки с. Глинково в исходную точку;

Участок Р2-5

60-59 – от точки 60 границы участка «Р1-4» зоны регулирования застройки и хозяйственной деятельности в южном направлении по границе участка «Р1-4» зоны регулирования застройки и хозяйственной деятельности;

59-169 – в западном направлении по линии проезжей части северной стороны ул. Воробьевской на расстояние 157 м;

169-170 – в юго-западном направлении по линии проезжей части местного проезда, проходящего вдоль 5-ти этажной жилой застройки квартала

по ул. Воробьевской до пересечения с восточной границей кладбища у дома № 33 по ул. Воробьевской при объекте культурного наследия – «Церкви Сошествия Святого Духа, 1832 г.»;

170-171 – в южном направлении по восточной границей и далее в том же направлении до пересечения с линией проезжей части южной стороны ул. Хотьковской;

171-172 – в западном направлении по линии проезжей части южной стороны ул. Хотьковской до пересечения с линией проезжей части восточной стороны ул. Пугачева;

172-173 – в южном направлении по линии проезжей части восточной стороны ул. Пугачева до пересечения с линией проезжей части северной стороны ул. Загорского;

173-174 – в юго-западном направлении по линии проезжей части северной стороны ул. Загорского до пересечения с границей города Сергиев Посад;

174-175 – общим направлением на северо-восток по границе города Сергиев Посад до крайней северо-западной точки границы землевладения крайнего северного участка жилого дома по ул. Горького;

175-176-177-60 – общим направлением на северо-восток по северным границам землевладений жилых домов в исходную точку;

Участок Р2-6

83-82-81-80-79-78-77-76-75-74-73-72-71-70-69 – от точки 83 границы участка «Р1-6» зоны регулирования застройки и хозяйственной деятельности общим направлением на юго-восток по границе участка «Р-1-6»;

71-70-69 – общим направлением на юго-запад по границе участков «Р1-6» и «Р1-5» зоны регулирования застройки и хозяйственной деятельности;

69-178 – в юго-западном направлении по линии проезжей части южной стороны ул. Нижненекрасовской до пересечения с линией проезжей части восточной стороны ул. Сорокина;

178-179 – в северо-западном направлении по линии проезжей части восточной стороны ул. Сорокина на расстояние 210 м;

179-180 – в северо-западном направлении по границе землевладений жилых домов по ул. Кузьмина до пересечения с линией проезжей части восточной стороны ул. Северной;

180-181 – в северном направлении по линии проезжей части восточной стороны ул. Северной до пересечения с линией проезжей части южной стороны ул. Кустарной;

181-182 – в северо-восточном направлении по линии проезжей части южной стороны ул. Кустарной до пересечения с линией проезжей части западной стороны ул. Сорокина;

182-183 – в северном направлении, пересекая ул. Кустарную, по линии проезжей части западной стороны ул. Сорокина, далее по линии проезжей части западной стороны ул. Неглинной до пересечения с линией проезжей части северной стороны ул. 3-ей Соловьевской;

183-184 – в северо-восточном направлении по линии проезжей части северной стороны ул. 3-я Соловьевская и далее по границе участка землевладения жилого дома № 25 по ул. 3-я Соловьевская до крайней северо-восточной точки границы участка жилого дома № 25;

184-86 – в юго-восточном направлении по северо-восточным границам участков жилых домов до пересечения с границей участка «Р1-6» зоны регулирования застройки и хозяйственной деятельности;

86-83 – в южном направлении по границе участка «Р1-6» зоны регулирования застройки и хозяйственной деятельности в исходную точку;

Участок Р2-7

92-185 – от точки 92 границы участка «Р1-7» зоны регулирования застройки и хозяйственной деятельности в юго-западном направлении по линии проезжей части северной стороны ул. 8 Марта до пересечения с линией проезжей части западной стороны ул. Пархоменко, и далее общим направлением на северо-запад по береговой полосе р. Кончура и юго-западным границам землевладений жилых домов по ул. Пархоменко, до пересечения с линией проезжей части южной стороны ул. Крестьянской;

185-186 – в северо-восточном направлении по линии проезжей части южной стороны ул. Крестьянской до пересечения с линией проезжей части западной стороны ул. Садовой;

186-187 – в северном направлении по линии проезжей части западной стороны ул. Садовой на расстояние 710 м;

187-188 – в юго-восточном направлении по границе водоохраной зоны пруда, расположенного вблизи пересечения ул. Садовой и Воздвиженской, до пересечения с северной границей территории кладбища, расположенного с севера от объекта культурного наследия регионального значения – «Церковь Покрова Пресвятой Богородицы, 1834 г.»;

188-189 – в юго-восточном направлении по границе территории кладбища, расположенного с севера от объекта культурного наследия регионального значения «Церковь Покрова Пресвятой Богородицы, 1834 г.», затем по восточным границам участков землевладений жилых домов по ул. Академика Фаворского на расстояние 417 м;

189-190 – в северо-восточном направлении по границам землевладений жилых домов № 7, 10 по ул. Северный тупик, жилых домов № 39, 44 по ул. Суворова до крайней северной точки границы землевладения жилого дома № 44 по ул. Суворова;

190-191 – общим направлением на юго-восток по границам землевладений жилых домов № 42, 40, 38, 36, 34, 32, 30, 28 по ул. Суворова и далее по линии проезжей части восточной стороны ул. Суворова до пересечения с границей участка «Р1-7» зоны регулирования застройки и хозяйственной деятельности;

191-92 – в юго-западном направлении по границе участка «Р1-7» зоны регулирования застройки и хозяйственной деятельности в исходную точку;

Участок Р2-8

97-96 – от точки 97 границы участка «Р1-8» зоны регулирования застройки и хозяйственной деятельности в северо-западном направлении по границе участка «Р1-8» зоны регулирования застройки и хозяйственной деятельности;

96-193 – общим направлением на север по береговой полосе р. Вондюга, и далее по западным границам землевладений жилых домов № 2, 3 – 24 по ул. Нижнекукуевской до крайней юго-западной точки границы участка жилого дома № 24;

193-192 – в северо-восточном направлении по границе участка жилого дома № 24 до крайней северо-восточной точки границы участка жилого дома № 24;

192-400 – в северо-восточном направлении вдоль спортплощадки участка школы № 1 до пересечения с линией проезжей части местного проезда, проходящего вдоль северной границы участка школы № 1, далее в том же направлении по линии проезжей части северной стороны местного проезда, до пересечения с линией проезжей части западной стороны ул. 1-й Ударной Армии;

400-194-195 – в южном направлении по линии проезжей части западной стороны ул. 1-й Ударной Армии до пересечения с линией проезжей части южной стороны пер. Зеленый;

195-196 – в юго-восточном направлении по линии проезжей части южной стороны пер. Зеленый до северо-западной границы территории детского стадиона «Луч»;

196-197 – общим направлением на юго-запад по западной границе территории детского стадиона «Луч» до пересечения с северной границей участка территории городского рынка;

197-198 – в южном, затем западном направлении по северной границе территории городского рынка до пересечения с линией проезжей части западной стороны ул. 1-й Ударной Армии;

197-198 – в южном направлении по линии проезжей части западной стороны ул. 1-й Ударной Армии до пересечения с границей участка «Р1-8» зоны регулирования застройки и хозяйственной деятельности;

199-99-98-97 – общим направлением на северо-запад по границе участка «Р1-8» зоны регулирования застройки и хозяйственной деятельности в исходную точку.

Описание границ участков зоны регулирования застройки и хозяйственной деятельности с режимом «Р3»

Зона регулирования застройки с режимом «Р3» состоит из одиннадцати участков:

Участок Р3-1

200-201 – от точки, расположенной на пересечении линии проезжей части южной стороны ул. Крупской и западной береговой полосы ручья –

притока р. Корбуха, в северо-восточном направлении по линии проезжей части южной стороны ул. Крупской до пересечения с границей участка землевладения дома № 22 по ул. Крупской в крайней северо-восточной точке участка дома;

201-202 – в южном направлении по восточной границе участка землевладения дома № 22 по ул. Крупской до пересечения с линией проезжей части южной стороны ул. Парковой;

202-203-204-205-206 – в юго-восточном направлении по восточным границам земельных участков, расположенных по восточной стороне ул. Дачной, и далее до пересечения с линией проезжей части восточной стороны ул. Новоогородной;

206-207 – в юго-западном направлении по линии проезжей части восточной стороны ул. Новоогородной до пересечения с линией проезжей части южной стороны ул. Пушкина;

207-208-209-210-211 – в южном, затем в юго-западном направлении по береговой полосе Скитских прудов и р. Корбухи на расстояние 438 м;

211-212 – в северо-западном направлении по береговой полосе р. Корбуха на расстояние 210 м;

212-213 – в северном направлении до пересечения с линией проезжей части южной стороны ул. Пушкина;

213-214 – в северном направлении до пересечения с южной границей участков жилого квартала, расположенного с южной стороны ул. Новоогородной;

214-215-139 – общим направлением на запад по южной границе участков жилого квартала по ул. Новоогородной до пересечения с границей участка «Р2-2» зоны регулирования застройки и хозяйственной деятельности;

139-138-137-136-135-134 – общим направлением на север по границе участка «Р2-2» зоны регулирования застройки и хозяйственной деятельности;

134-216 – в северном направлении по границе участка «Р2-2» зоны регулирования застройки и хозяйственной деятельности на расстояние 140 м;

216-133 – в северо-западном направлении по границе участка «Р2-2» зоны регулирования застройки и хозяйственной деятельности;

133-200 – в северном направлении по береговой полосе ручья – притока р. Корбухи в исходную точку;

Участок Р3-2

217-218 – от точки, расположенной на пересечении линии проезжей части северной стороны ул. Весенней и линии проезжей части восточной стороны дороги, ведущей в пос. НИИРП, в северо-восточном направлении по линии проезжей части восточной стороны дороги до крайней северной точки границы участка территории гаражного кооператива;

218-219 – в юго-восточном направлении по северной границе территории гаражного кооператива до пересечения с южной границей квартала № 74 лесного фонда;

219-220 – по южной границе квартала № 74 лесного фонда в юго-восточном направлении до северо-западного угла землевладения жилого дома № 4 по ул. Лесной;

220-221 – в южном направлении по западной границе жилого квартала по ул. Лесной на расстояние 23 м;

221-222 – в северо-западном направлении по южной границе территории гаражного кооператива;

222-223 – в юго-западном, затем юго-восточном направлении по границе территории гаражного кооператива до пересечения с линией проезжей части западной стороны ул. Мира;

223-224 – по линии проезжей части западной стороны ул. Мира в юго-западном направлении на расстояние 186 м;

224-225 – в западном направлении по северной границе жилого квартала по ул. Весенней на расстояние 97 м;

225-226 – в юго-западном направлении по линии проезжей части местного проезда на расстояние 64 м до пересечения с линией проезжей части северной стороны ул. Весенней;

226-217 – по линии проезжей части северной стороны ул. Весенней в северо-западном направлении в исходную точку;

Участок РЗ-3

227-361 – от точки 227, расположенной на пересечении северо-западной границы участков гаражей и линии проезжей части западной стороны ул. Маслиева, напротив дома № 32 по ул. Маслиева, в северо-западном направлении по границе города Сергиев Посад и территории водозаборного узла до пересечения с линией проезжей части западной стороны ул. Птицеградской;

361-228 – в северо-восточном направлении по линии проезжей части западной стороны ул. Птицеградской на расстояние 43 м;

228-229 – в юго-восточном направлении по линии проезжей части северо-восточной стороны ул. Маслиева до пересечения с линией проезжей части юго-западной стороны местного проезда, идущего вдоль исторической территории объекта культурного наследия регионального значения – «Монастырь Спасо-Вифанский, 1783-1910 гг.»;

229 – 230 – в северо-восточном направлении по линии проезжей части юго-западной стороны местного проезда на расстояние 125 м;

230-324 – в юго-восточном направлении по восточной границе участка дома № 20 по ул. Маслиева до крайней восточной точки границы участка дома;

324-323 – в северо-восточном направлении по линии проезжей части местного проезда, идущего вдоль юго-восточного фасада дома № 38 до пересечения с береговой полосой водохранилища на р. Торгоша;

323-231 – по восточной границе участков жилой застройки по ул. Маслиева до пересечения с северной границей территории института птицеводства;

231-232 – в юго-западном направлении по северной границе территории института птицеводства до пересечения с линией проезжей части восточной стороны ул. Маслиева;

232-233-234-235-236-237 – в юго-восточном направлении по линии проезжей части восточной стороны ул. Маслиева до пересечения с южной границей территории водозаборного узла;

237-238-364 – в юго-западном направлении по южной границе территории водозаборного узла до пересечения с границей восточной стороны водоохранной зоны р. Кончура;

364-363-362 – общим направлением на северо-запад по границе восточной стороны водоохранной зоны р. Кончура на расстояние 583 м;

362-227 – в северо-восточном направлении по границе участков гаражей до пересечения с границей города Сергиев Посад и далее по границе города в исходную точку;

Участок РЗ-4

146-145-239 – от точки 145 границы участка «Р2-2» зоны регулирования застройки и хозяйственной деятельности в северо-восточном направлении по границе участка «Р2-2» зоны регулирования застройки и хозяйственной деятельности до крайней северной точки участка территории АЗС;

239-246 – в северо-восточном, затем в юго-восточном и юго-западном направлении по восточным границам участков застройки до пересечения с линией проезжей части восточной стороны ул. Фестивальной и далее в юго-восточном направлении по линии проезжей части восточной стороны ул. Фестивальной на расстояние 754 м;

246-247 – в юго-восточном направлении по границе земельного участка, отведенного под жилую застройку, до крайней северо-восточной точки границы участка;

247-248 – в юго-западном направлении по границе земельного участка, отведенного под жилую застройку, до крайней южной точки границы участка;

248-249 – в северо-западном направлении по границе земельного участка, отведенного под жилую застройку, и далее в том же направлении до пересечения с линией проезжей части восточной стороны ул. Фестивальной;

249-250 – в северо-западном направлении по юго-западной границе участков коммунальной зоны до пересечения с линией проезжей части южной стороны местного проезда возле западного угла землевладения дома № 2 по ул. Фестивальной;

250-240 – в северо-восточном направлении по западным границам участков квартала жилой и коммунальной зоны, расположенных по западной стороне ул. Фестивальной, до пересечения с линией проезжей части южной стороны ул. Кирпичной;

240-241 – в юго-западном направлении по линии проезжей части южной стороны ул. Кирпичной на расстояние 154 м;

241-242 – в северном направлении, пересекая ул. Кирпичную, до пересечения с южной границей участка коммунальной зоны;

242-243-244-245 – в юго-западном, затем в северо-западном направлении по западной границе участка коммунальной зоны до крайней северо-западной точки границы участка;

245-146 – в северо-восточном направлении в исходную точку;

Участок РЗ-5

251-252 – от точки, расположенной на пересечении линии проезжей части южной стороны ул. 1-ой Рыбной и линии проезжей части западной стороны ул. Симоненкова, в северо-западном направлении по линии проезжей части южной стороны ул. 1-ой Рыбной на расстояние 19 м;

252-253 – в северо-восточном направлении, пересекая ул. 1-ую Рыбную, по линии проезжей части западной стороны ул. 2-ой Рыбной до пересечения с линией проезжей части северной стороны ул. 2-ой Рыбной;

253-254 – в северо-восточном направлении по северным границам участков жилой застройки по ул. 2-ой Рыбной до пересечения с линией проезжей части северной стороны ул. 3-ей Рыбной;

254-255 – по северной границе участков квартала существующей жилой застройки по улицам 2-я и 3-я Рыбная до южной границы землевладения дома № 87 по ул. 1-ой Рыбной;

255-256 – пересекая ул. 1-ая Рыбная и далее в западном направлении по линии проезжей части южной стороны ул. 1-ой Рыбной до пересечения с линией проезжей части восточной стороны местного проезда, ведущего от ул. 1-ой Рыбной к ул. Железнодорожной;

256-257 – в южном направлении по линии проезжей части восточной стороны местного проезда, ведущего от ул. 1-ой Рыбной к ул. Железнодорожной, на расстояние 49 м;

257-258 – в западном направлении пересекая местный проезд, и далее в юго-западном направлении до северо-восточного угла участка школы – землевладения дома № 29 по ул. Железнодорожной;

258-259 – по северным границам участков школы и детского сада в северо-западном направлении до северо-западного угла участка детского сада;

259-260 – общим направлением на юг по западной границе участка детского сада до пересечения с линией проезжей части северной стороны ул. Железнодорожной;

260-261 – в северо-западном направлении по линии проезжей части северной стороны ул. Железнодорожной до пересечения с линией проезжей части южной стороны ул. 3-й Рыбный Тупик;

261-262 – в северо-западном направлении по линии проезжей части южной стороны ул. 3-й Рыбный Тупик до пересечения с линией проезжей части западной стороны ул. Симоненкова;

262-251 – пересекая ул. Симоненкова и далее в северо-восточном направлении по линии проезжей части западной стороны ул. Симоненкова в исходную точку;

Участок РЗ-6

174-263 – от точки 174 границы участка «Р2-5» зоны регулирования застройки и хозяйственной деятельности в западном направлении по линии проезжей части южной стороны ул. Хотьковской до пересечения с линией проезжей части восточной стороны автодороги, ведущей в садоводческие объединения;

263-264 – в северном направлении по линии проезжей части восточной стороны автомобильной дороги, ведущей в садоводческие объединения, до пересечения с южной границей водоохраной зоны ручья Банный;

264-265 – в восточном направлении по южной границе водоохраной зоны ручья Банный до пересечения с западной границей водоохраной зоны безымянного ручья;

265-175 – в северо-восточном направлении по водоохраной зоне ручья Банный до пересечения с границей участка «Р2-5» зоны регулирования застройки и хозяйственной деятельности;

175-174 – в юго-западном направлении по границе участка «Р2-5» зоны регулирования застройки и хозяйственной деятельности в исходную точку;

Участок РЗ-7

178-267 – от точки 178 границы участка «Р2-6» зоны регулирования застройки и хозяйственной деятельности в юго-западном направлении по линии проезжей части южной стороны ул. Нижненекрасовской на расстояние 275 м;

267-268-269-270 – в юго-западном направлении на расстояние 200 м до пересечения с северной границей водоохраной зоны ручья Банного;

270-271 – в юго-западном направлении по северной границе водоохраной зоны ручья Банного до пересечения с линией проезжей части восточной стороны ул. Больничной;

271-272-273 – пересекая ул. Больничную и далее в западном направлении по линии проезжей части южной стороны ул. Семашко до пересечения с линией проезжей части восточной стороны ул. Гасабовой;

273-274-275-276-277-278 – в северо-западном направлении по линии проезжей части западной стороны ул. Семашко до пересечения с линией проезжей части северной стороны ул. Кирова;

278-279 – в юго-западном направлении по линии проезжей части северной стороны автомобильной дороги, ведущей в садоводческие объединения, до пересечения с линией проезжей части восточной стороны местного проезда, идущего вдоль восточной границы садоводческого объединения;

279-280-281 – в северо-западном направлении по границе земельного участка, расположенного с восточной стороны местного проезда, идущего вдоль восточной границы садоводческого объединения, и далее в северо-восточном направлении по границе земельного участка до крайней северо-западной точки границы участка;

281-282-283 – в северо-восточном направлении по границе участка до крайней северной точки границы кадастрового участка;

283-284 – в северо-восточном направлении на расстояние 483 м до пересечения с южной границей береговой полосы ручья – правого притока р. Кончура;

284-285 – общим направлением на восток по южной границе береговой полосы р. Кончура до пересечения с линией проезжей части южной стороны ул. Благовещенской;

285-286 – в северо-восточном направлении по южной границе береговой полосы р. Кончура до пересечения с линией проезжей части северной стороны ул. Благовещенской;

286-287-184 – в восточном направлении по линии проезжей части северной стороны ул. Благовещенской и далее в юго-восточном направлении по северным границам кадастровых участков жилой застройки до пересечения с границей участка «Р2-6» зоны регулирования застройки и хозяйственной деятельности;

184-183-182-181-180-179-178 – общим направлением на юг по границе участка «Р2-6» зоны регулирования застройки и хозяйственной деятельности в исходную точку;

Участок РЗ-8

185-294-295 – от точки 185 границы участка «Р2-7» зоны регулирования застройки и хозяйственной деятельности в северо-западном направлении по восточной стороне береговой полосы ручья р. Кончура на расстояние 680 м до южной границы кадастрового участка жилого дома, расположенного в прибрежной зоне р. Кончура;

295-296 – в юго-западном, затем в северо-западном направлении по границам кадастровых участков жилой застройки до пересечения с линией проезжей части западной стороны ул. Воздвиженской и южной стороны проезжей части ул. 2-ой Гражданской;

296-297 – в северо-западном направлении по линии проезжей части западной стороны ул. Воздвиженской до пересечения с южной границей землевладения дома № 20 а по ул. Воздвиженской;

297-298 – в юго-западном направлении по южной границе землевладения дома № 20 а по ул. Воздвиженской до крайней юго-западной точки границы землевладения дома № 20 а по ул. Воздвиженской;

298-299 – в северо-западном направлении по западной границе землевладения дома № 20 а по ул. Воздвиженской до пересечения с границей города Сергиев Посад;

299-300 – в северо-западном направлении по северной стороне водоохраной зоны ручья – р. Кончура до пересечения с берегом ручья;

300-301 – в северо-западном направлении на расстояние 528 м до пересечения с линией проезжей части восточной стороны автомобильной дороги, ведущей в с. Благовещенье;

301-302 – в северо-восточном направлении по линии проезжей части восточной стороны автодороги, ведущей в с. Благовещенье, на расстояние 370 м;

302-303 – в северо-западном направлении по линии проезжей части восточной стороны автомобильной дороги, ведущей в с. Благовещенье на расстояние 158 м;

303-304 – в северо-восточном направлении по линии проезжей части южной стороны автодороги на расстояние 438 м;

304-305 – в юго-восточном направлении на расстояние 272 м до пересечения с линией проезжей части западной стороны ул. 3-ий Воздвиженский пер.;

305-288-289 – в юго-восточном направлении по линии проезжей части северной стороны и далее по линии проезжей части западной стороны ул. Гражданской до пересечения с линией проезжей части северной стороны ул. Молодежной;

289-290 – пересекая ул. Гражданскую и далее в восточном направлении по линии проезжей части северной стороны ул. Молодежной до пересечения с линией проезжей части восточной стороны местного проезда, соединяющего ул. Молодежную и ул. 2-ую Гражданскую;

290-291 – в юго-восточном направлении по линии проезжей части восточной стороны местного проезда до пересечения с линией проезжей части южной стороны ул. 2-ой Гражданской;

291-292 – в юго-западном направлении по линии проезжей части южной стороны ул. 2-ой Гражданской на расстояние 230 м до пересечения с линией проезжей части восточной стороны ул. Садовой;

292-293 – в южном направлении по линии проезжей части ул. Садовой до пересечения с границей участка «Р2-7» зоны регулирования застройки и хозяйственной деятельности;

293-187-186-185 – в западном направлении, пересекая ул. Садовую, и далее в юго-западном и южном направлении по границе участка «Р2-7» зоны регулирования застройки и хозяйственной деятельности в исходную точку;

Участок Р3-9

100-101-102-103 – от точки 100, крайней юго-западной точки границы кадастрового участка дома № 156/1 по просп. Красной Армии, общим направлением на восток по линии проезжей части северной стороны ул. Шлякова до пересечения с границей участка «Р2-1» зоны регулирования застройки и хозяйственной деятельности;

103-9 – в южном направлении по границе участка «Р2-1» зоны регулирования застройки до границы охранной зоны;

9-8-7-6-5-4-3-100 – общим направлением на северо-запад по границе охранной зоны в исходную точку;

Участок Р3-10

13-12-11 – от точки 13 границы охранной зоны в восточном направлении по границе охранной зоны;

11-116-14 – от точки 11 границы охранной зоны в южном направлении по западной границе кадастрового участка дома (здание бывшей «Церкви Рождества Христова, 1736 г.») до пересечения с границей участка «Р2-1» зоны регулирования застройки и хозяйственной деятельности в точке 116 и

далее по границе участка «Р2-1» зоны регулирования застройки до границы охранной зоны;

14-13 – в северо-восточном направлении по границе охранной зоны в исходную точку;

Участок Р3-11

50-49-48-47-46-45-44-43 – от точки 50 границы участка «Р1-4» зоны регулирования застройки и хозяйственной деятельности общим направлением на северо-восток по границе участка «Р1-4» зоны регулирования застройки до пересечения с границей полосы отвода железной дороги Ярославского направления МЖД;

43-168 – в юго-западном направлении по границе полосы отвода железной дороги Ярославского направления МЖД до пересечения с линией проезжей части северной стороны ул. Кооперативной;

168-55 – в северо-западном направлении по линии проезжей части северной стороны ул. Кооперативной до точки 55 границы участка «Р1-4» зоны регулирования застройки и хозяйственной деятельности;

55-54-53-52-51-50 – общим направлением на северо-запад по границе участка «Р1-4» зоны регулирования застройки и хозяйственной деятельности в исходную точку.

Описание границ участков зоны регулирования застройки и хозяйственной деятельности с режимом «Р4»

Зона регулирования застройки с режимом «Р4» состоит из шести участков:

Участок Р4-1

1-31-30-29-28 – от точки 1 границы охранной зоны общим направлением на северо-запад по границе охранной зоны;

28-95 – в северном направлении по границе участка «Р1-8» зоны регулирования застройки и хозяйственной деятельности;

95-94-93 – общим направлением на северо-запад по границе участка «Р1-8» зоны регулирования застройки и хозяйственной деятельности;

93-199-198-197 – в северном направлении по границе участка «Р2-8» зоны регулирования застройки и хозяйственной деятельности;

197-306 – в восточном направлении до крайней северо-восточной точки границы земельного участка детского парка, расположенного северо-восточнее границы земельного участка городского рынка;

306-307 – общим направлением на юго-запад по восточной границе кадастрового участка, городского рынка и автостоянки, затем в юго-восточном направлении по северной границе кадастрового участка, расположенного за Конным двором и далее, в том же направлении до пересечения с линией проезжей части северо-западной стороны проезда, проходящего вдоль северо-западной границы площади Советской;

307-350-308 – в северо-восточном направлении по линии проезжей части северо-западной стороны проезда, проходящего вдоль северо-западного

фасада здания администрации города Сергиев Посад (Советская площадь, дом № 169), и далее по северо-западной линии проезжей части, проходящего вдоль территории дома № 171 на Советской площади, до пересечения с линией проезжей части южной стороны проезда, проходящего вдоль северного фасада д. № 171;

308-309 – в юго-восточном направлении по линии проезжей части южной стороны проезда, проходящего вдоль северного фасада д. № 171, до пересечения с линией проезжей части западной стороны просп. Красной Армии;

309-1 – в юго-западном направлении по линии проезжей части западной стороны просп. Красной Армии в исходную точку;

Участок Р4-2

309-310 – от точки 309 границы участка «Р4-1» зоны регулирования застройки и хозяйственной деятельности в северо-западном направлении по линии проезжей части южной стороны проезда, проходящего вдоль северного фасада д. № 171, на расстояние 19 м;

310-348 – в северо-восточном направлении параллельно линии проезжей части западной стороны просп. Красной Армии до крайней юго-восточной точки границы участка дома, расположенного на пересечении просп. Красной Армии и ул. Бороунской;

348-349-311 – в северо-западном направлении по границе участка дома, расположенного на пересечении просп. Красной Армии и ул. Бороунской, до пересечения с линией проезжей части южной стороны пер. Зелёный;

311-312 – в юго-восточном направлении по линии проезжей части южной стороны пер. Зелёный и ул. Бороунской до пересечения с линией проезжей части восточной стороны ул. Леонида Булавина;

312-313 – в восточном направлении по линии проезжей части южной стороны ул. Бороунской до пересечения с границей полосы отвода железной дороги – ответвления от Ярославского направления МЖД;

313-314 – в юго-западном направлении по границе полосы отвода железной дороги – ответвления от Ярославского направления МЖД до пересечения с границей полосы отвода железной дороги Ярославского направления МЖД;

314-114 – в юго-западном направлении по границе полосы отвода железной дороги Ярославского направления МЖД до границы участка «Р2-1» зоны регулирования застройки и хозяйственной деятельности;

114-113-112-111-110-109-108-107-106-105-104-103-102-101-100 – общим направлением на северо-запад по границам участков «Р2-1» и «Р3-9» зоны регулирования застройки и хозяйственной деятельности до пересечения с границей охранной зоны;

100-2-1 – в северо-восточном направлении по границе охранной зоны;

1-309 – в северо-восточном направлении по границе участка «Р4-1» зоны регулирования застройки и хозяйственной деятельности в исходную точку;

Участок Р4-3

315-316 – от точки, находящейся на пересечении линии проезжей части западной стороны ул. Молодежной и линии проезжей части южной стороны ул. Весенней, в юго-западном направлении по линии проезжей части западной стороны ул. Молодежной до пересечения с линией проезжей части северной стороны ул. Вифанской;

316-317 – в западном направлении по линии проезжей части северной стороны ул. Вифанской до пересечения с линией проезжей части восточной стороны дороги, идущей вдоль Скитских прудов;

317-318 – в северном и далее в северо-западном направлении по линии проезжей части восточной стороны дороги, идущей вдоль Скитских прудов, до пересечения с южной границей участка застройки спец. территории;

318-319 – по южной границе участка застройки спец. территории до пересечения с линией проезжей части южной стороны ул. Весенней;

319-315 – в северо-восточном направлении по линии проезжей части южной стороны ул. Весенней в исходную точку;

Участок Р4-4

316-320 – от точки 316 участка «Р4-3» зоны регулирования застройки и хозяйственной деятельности в южном направлении по линии проезжей части восточной стороны ул. Птицеградской до пересечения с линией проезжей части восточной стороны автомобильной дороги «пос. Ферма - с. Глинково»;

320-321 – в юго-восточном направлении по линии проезжей части восточной стороны автомобильной дороги «пос. Ферма - с. Глинково» до пересечения с границей западной береговой линии пруда на р. Торгоша;

321-322 – в южном направлении по западной границе береговой полосы пруда на р. Торгоша до пересечения с границей кадастрового участка застройки, включающего жилые дома № 21а, 20а, 23, 17а, 15, 19, 20 по ул. Птицеградской;

322-323 – в юго-восточном направлении по восточной границе кадастрового участка застройки, включающего жилые дома № 21а, 20а, 23, 17а, 15, 19, 20 по ул. Птицеградской, и далее общим направлением на юго-восток по западной границе береговой полосы пруда на р. Торгоша до точки 323 участка «Р3-3» зоны регулирования застройки и хозяйственной деятельности;

323-324 – в юго-западном направлении по границе участка «Р3-3» зоны регулирования застройки и хозяйственной деятельности;

324-325 – в северо-западном направлении параллельно юго-западному фасаду дома № 20 по ул. Маслиева на расстояние 148 м;

325-228 – в юго-западном направлении вдоль северо-западного фасада дома № 22 до точки 228 границы участка «Р3-3» зоны регулирования застройки и хозяйственной деятельности;

228-326 – в северо-восточном направлении по линии проезжей части западной стороны ул. Птицеградской до крайней северо-восточной точки границы кадастрового участка комплекса Спасо-Вифанской семинарии;

326-327 – в западном, затем в южном и восточном направлении по границе кадастрового участка территории комплекса Спасо-Вифанской семинарии до пересечения границы участка с восточным берегом Вифанского пруда;

327-328 – общим направлением на северо-запад по границе территории гаражей до пересечения с линией проезжей части западной стороны местного проезда, проходящего по западной границе территории института птицеводства;

328-329 – в северном направлении по линии проезжей части западной стороны местного проезда на расстояние 88 м;

329-330 – общим направлением на северо-восток по границе территории спортивной площадки до пересечения с линией проезжей части западной стороны местного проезда, идущего по границе территории школы № 8 пос. Ферма;

330-331 – в северном направлении по линии проезжей части западной стороны местного проезда, проходящего по западной границе территории школы № 8 на расстояние 100 м;

331-332 – в северо-восточном направлении по линии проезжей части северной стороны местного проезда, проходящего по северной границе территории школы № 8 до пересечения с восточной границей водоохранной зоны Вифанского пруда;

332-333 – в северо-западном направлении по восточной границе водоохранной зоны Вифанского пруда на расстояние 400 м;

333-317- в северо-западном направлении по границе особо охраняемой природной территории до пересечения с линией проезжей части южной стороны ул. Вифанской и далее, пересекая ул. Вифанскую в северо-восточном направлении, до пересечения с границей участка «Р4-3» зоны регулирования застройки и хозяйственной деятельности;

317-316 - в северо-восточном направлении по границе участка «Р4-3» зоны регулирования застройки и хозяйственной деятельности в исходную точку;

Участок Р4-5

262-261-260-259-258-257-256-255 – от точки 262 границы участка «Р3-5» зоны регулирования застройки и хозяйственной деятельности в северо-восточном направлении по границе участка «Р3-5» зоны регулирования застройки;

255-334-335 – от точки 255 границы участка «Р3-5» зоны регулирования застройки и хозяйственной деятельности в юго-восточном направлении по северной границе земельного участка, расположенного севернее жилого 9-ти этажного дома № 82 по ул. Рыбной, до крайней восточной точки границы кадастрового участка;

335-336-337 – общим направлением на юго-восток по северной границе участка территории жилой 9-ти этажной застройки и северной стороне проезжей части местного проезда до крайней северной точки границы участка

коммунального предприятия; до крайней восточной точки границы кадастрового участка промпредприятия;

337-338-339 – общим направлением на юго-восток по северо-восточным границам кадастровых участков на расстояние 338 м до пересечения с линией проезжей части южной стороны проезда, соединяющего ул. Железнодорожную и ул. Фестивальную;

339-340 – в северо-западном направлении по линии проезжей части южной стороны проезда, соединяющего ул. Железнодорожную и ул. Фестивальную, до пересечения с линией проезжей части западной стороны ул. Железнодорожной;

340-341 – в северо-западном направлении по линии проезжей части западной стороны ул. Железнодорожной до пересечения с линией проезжей части северной стороны проезда, проходящего параллельно ул. Институтской;

341-342 – в северо-западном направлении по линии проезжей части северной стороны проезда, проходящего параллельно ул. Институтской, до пересечения с восточной границей территории гаражного комплекса;

342-343-344 – в северо-восточном, затем в северо-западном направлении по южным границам участков жилой застройки, расположенной на южной стороне ул. 3-ий Рыбный тупик, и северной границе территории гаражного комплекса до пересечения с линией проезжей части западной стороны ул. Симоненкова;

344- 262 – в северо-восточном направлении по линии проезжей части западной стороны ул. Симоненкова в исходную точку;

Участок Р4-6

55-168 – от точки 55 границы участка «Р1-4» зоны регулирования застройки и хозяйственной деятельности в юго-восточном направлении до пересечения с границей участка «Р2-6» зоны регулирования застройки;

168-345 – в юго-восточном направлении по линии проезжей части северной стороны ул. Кооперативной до пересечения с границей полосы отвода железной дороги Ярославского направления МЖД;

345-346 – в юго-западном направлении по границе полосы отвода железной дороги Ярославского направления МЖД, проходящей вдоль восточной стороны ул. Воробьевской, и далее в западном направлении до пересечения с линией проезжей части западной стороны просп. Красной Армии;

346-347 – в северо-восточном направлении по линии проезжей части западной стороны просп. Красной Армии до пересечения с линией проезжей части южной стороны Хотьковского проезда;

347-171 – в северо-западном направлении по линии проезжей части южной стороны Хотьковского проезда до пересечения с границей участка «Р2-7» зоны регулирования застройки и хозяйственной деятельности;

171-170-169-59 – общим направлением на северо-восток по границе участка «Р2-7» зоны регулирования застройки и хозяйственной деятельности до пересечения с границей участка «Р1-4» зоны регулирования застройки и хозяйственной деятельности;

59-58 – общим направлением на северо-восток по границе участка «Р1-4» зоны регулирования застройки и хозяйственной деятельности;

58-57 – в юго-восточном направлении по границе участка «Р1-4» зоны регулирования застройки и хозяйственной деятельности до крайней юго-западной точки границы территории объекта культурного наследия федерального значения – «Церковь Успения Пресвятой Богородицы, 1769 г.», далее в северо-восточном направлении по южной и восточной границам территории памятника до пересечения с линией проезжей части южной стороны ул. Болотной, и далее по границе участка «Р1-4» зоны регулирования застройки и хозяйственной деятельности;

57-56-55 – общим направлением на северо-восток по границе участка «Р1-4» зоны регулирования застройки и хозяйственной деятельности в исходную точку.

Описание границ участков зоны регулирования застройки и хозяйственной деятельности с режимом «Р5»

Зона регулирования застройки с режимом «Р5» состоит из одного участка:

Участок Р5-1

393 – 396 – от точки 393, крайней северо-западной точки кадастрового участка садоводческого объединения, расположенного с южной стороны ул. Гражданской, в северо-восточном направлении по линии юго-восточной стороны проезжей части ул. Гражданской до пересечения с линией проезжей части юго-западной стороны Новоуглического шоссе;

396-397 – в юго-восточном направлении по линии проезжей части юго-западной стороны Новоуглического шоссе до пересечения с линией проезжей части просп. Красной армии;

397-398 – в юго-восточном направлении, пересекая просп. Красной армии и далее в том же направлении по линии проезжей части юго-западной стороны пер. Валовый до пересечения с линией проезжей части местного проезда, идущего параллельно ул. Валовой и расположенного с востока от ул. Валовой;

398-399 – в юго-западном направлении по линии проезжей части местного проезда и далее в том же направлении до пересечения с границей участка «Р4-2» зоны регулирования застройки и хозяйственной деятельности;

399-311 – в северо-западном направлении по границе участка «Р4-2» зоны регулирования застройки и хозяйственной деятельности;

311-196 – в северо-западном направлении по линии проезжей части юго-западной стороны пер. Зелёный до точки 196 границы участка «Р2-8» зоны регулирования застройки и хозяйственной деятельности;

196-195-194-400 – общим направлением на север по границе участка «Р2-8» зоны регулирования застройки и хозяйственной деятельности;

400-395 – в юго-западном направлении по границе участка «Р2-8» зоны регулирования застройки и хозяйственной деятельности до восточной

границы спортплощадки школы № 1, расположенной с западной стороны ул. 1-ой Ударной Армии;

395-394 – в северо-западном направлении до южной границы участков садоводческого объединения, расположенного с южной стороны ул. Гражданской в крайней юго-западной точке границы;

394-393 – в северо-западном направлении по юго-западной границе участков жилой застройки садоводческого объединения в исходную точку.

Описание границ участков зоны регулирования застройки зоны регулирования застройки и хозяйственной деятельности с режимом «Р6»

Зона регулирования застройки с режимом «Р6» определена как единый участок территории в полосе отвода железной дороги Ярославского направления МЖД:

Участок Р6-1

314 –126 – от точки 314 границы участка «Р4-2» зоны регулирования застройки и хозяйственной деятельности в восточном направлении до пересечения с границей участка «Р2-2» зоны регулирования застройки и хозяйственной деятельности;

126-125-122-121-120-119-118-117 – в юго-западном направлении по границе участка «Р2-2» зоны регулирования застройки и хозяйственной деятельности;

117-387-386 – в юго-западном направлении по границе полосы отвода железной дороги Ярославского направления МЖД на расстояние 324 м и далее под углом 90 градусов к линии проезжей части ул. 2-ой Рыбной до пересечения с границей участка «Р3-5» зоны регулирования застройки и хозяйственной деятельности;

386-252-251-262 – в юго-западном направлении по границе участка «Р3-5» зоны регулирования застройки и хозяйственной деятельности;

262-344 – в южном направлении по границе участка «Р4-5» зоны регулирования застройки и хозяйственной деятельности;

344-401 – в юго-западном направлении по границе полосы отвода железной дороги Ярославского направления МЖД и восточной границе коммунальной зоны на расстояние 382 м;

401-402-403 – в западном направлении по южной границе коммунальной зоны, пересекая линию Ярославского направления МЖД, до пересечения с границей участка «Р4-6» зоны регулирования застройки и хозяйственной деятельности;

403-345-168-43-42-115-114-314 – общим направлением на северо-восток по границам участков «Р4-5», «Р3-11», «Р3-1», «Р2-1» и «Р4-2» зоны регулирования застройки и хозяйственной деятельности в исходную точку.

III. Зона охраняемого природного ландшафта

Описание границ участков зоны охраняемого природного ландшафта с режимом «Л»

Зона охраняемого ландшафта состоит из девяти участков:

Участок Л 1

16-39-38 – от точки 16 границы охранной зоны общим направлением на северо-восток по границе участка «Р1-2» зоны регулирования застройки и хозяйственной деятельности;

38-115 – в юго-восточном направлении по линии проезжей части северной стороны ул. Митькина до пересечения с границей участка «Р2-1» зоны регулирования застройки и хозяйственной деятельности и далее до точки 115 границы участка «Р2-1» зоны регулирования застройки и хозяйственной деятельности;

115-42 – в юго-западном направлении по границе полосы отвода железной дороги Ярославского направления МЖД до пересечения с границей участка «Р1-3» зоны регулирования застройки и хозяйственной деятельности;

42-41 – в северо-западном направлении по границе участка «Р1-3» зоны регулирования застройки до точки 41 границы участка «Р1-3» зоны регулирования застройки;

41-16 – в северном направлении по границе охранной зоны в исходную точку;

Участок Л 2

127-200 – от точки 127 границы участка «Р2-2» зоны регулирования застройки и хозяйственной деятельности в северо-восточном направлении по линии проезжей части южной стороны ул. Лесной до пересечения с границей участка «Р3-1» зоны регулирования застройки и хозяйственной деятельности;

200-133 – в южном направлении по границе участка «Р3-1» зоны регулирования застройки и хозяйственной деятельности;

133-132-131-130-129-128-127 – общим направлением на юго-запад, затем на северо-запад по границе участка «Р2-2» зоны регулирования застройки и хозяйственной деятельности в исходную точку;

Участок Л 3

201-357 – от точки 201 границы участка «Р3-1» зоны регулирования застройки и хозяйственной деятельности в северо-восточном направлении по линии проезжей части южной стороны ул. Крупской до пересечения с северо-западной границей квартала №73 лесного фонда;

357-358 – в юго-восточном направлении по границе квартала №73 лесного фонда до крайней юго-западной точки границы лесного фонда;

358-158 – в юго-восточном направлении до пересечения с границей участка «Р2-3» зоны регулирования застройки и хозяйственной деятельности;

158-157-156-153-151-150-149 – общим направлением на юго-восток по границе участка «Р2-3» зоны регулирования застройки и хозяйственной деятельности;

149-148 – вдоль юго-западной и юго-восточной линии ограды выявленного объекта культурного наследия «Скит Гефсиманско-Черниговский, 1868 г. – нач. 20 в.» до пересечения с линией проезжей части южной стороны автомобильной дороги, соединяющей ул. Новоогородную с автомобильной дорогой «Сергиев Посад – Смена», и далее в восточном направлении по линии проезжей части южной стороны автомобильной дороги до пересечения с границей участка «Р3-2» зоны регулирования застройки и хозяйственной деятельности;

148-359 – в юго-западном направлении по границе участка «Р3-2» зоны регулирования застройки и хозяйственной деятельности и линии проезжей части северной стороны автомобильной дороги «Сергиев Посад – Смена» до пересечения с оградой спец. территории;

359-319 – в западном и южном направлении по границе спец. территории до пересечения с границей участка «Р4-3» зоны регулирования застройки и хозяйственной деятельности;

319-318-317 – в восточном, затем в юго-западном направлении по границе участка «Р4-3» зоны регулирования застройки и хозяйственной деятельности;

317-333-332-331-330-329-328-327 – от точки 317 границы участка «Р4-3» зоны регулирования застройки по границе участка «Р4-4» зоны регулирования застройки и хозяйственной деятельности;

327-360-361 – в южном направлении по восточной границе берега Вифанского пруда на расстояние 42 м, и далее по береговой полосе Вифанского пруда до пересечения с границей участка «Р3-3» зоны регулирования застройки и хозяйственной деятельности;

361-227-362-363-364-238-237 – в юго-восточном направлении по границе участка «Р3-3» зоны регулирования застройки и хозяйственной деятельности;

237-365 – в юго-западном направлении по линии проезжей части западной стороны ул. Маслиева до пересечения с крайней северной точкой границы территории института птицеводства;

365-366 – общим направлением на юго-восток по западной границе территории института птицеводства до пересечения с линией проезжей части западной стороны ул. Маслиева;

366-367 – в юго-восточном направлении по линии проезжей части западной стороны ул. Маслиева на расстояние 367 м;

367-368 – общим направлением на юго-запад до пересечения с юго-восточной границей застройки садоводческого объединения;

368-369 – общим направлением на северо-запад по восточной границе застройки садоводческого объединения до пересечения с линией проезжей части южной стороны местного проезда, проходящего по юго-восточной границе территории промышленного предприятия;

369-370 – общим направлением на северо-запад по линии проезжей части юго-восточной стороны проезда и восточной границе территории промышленного предприятия до пересечения с водоохранной зоной р. Кончура;

370-371 – в северо-западном направлении по границе водоохранной зоны р. Кончура до пересечения с юго-восточной границей территории гаражного комплекса;

371-372 – общим направлением на северо-запад по восточной, северной, северо-западной границам территории гаражного комплекса до пересечения с линией проезжей части северной стороны местного проезда, проходящего вдоль северо-восточной границы территории Запрудного участка института птицеводства;

372-373 – общим направлением на северо-запад по линии проезжей части северной стороны проезда, проходящего по северо-восточной границе Запрудного участка института птицеводства, и далее в северо-западном направлении по линии проезжей части проезда до пересечения с границей города Сергиев Посад;

373-374 – общим направлением на юго-запад по северной границе территории очистных сооружений бытовых стоков до крайней северо-западной точки границы территории очистных сооружений;

374-375 – общим направлением на север по водоохранной зоне Вифанского пруда до пересечения с юго-восточной границей территории садоводческого объединения;

375-376 – в северо-восточном, далее в северо-западном направлении по восточной границе территории садоводческого объединения до пересечения с восточной границей территории промышленного предприятия;

376-377 – в северо-западном направлении по восточной границе территории промышленного предприятия до пересечения с границей территории гаражного комплекса в крайней юго-восточной точке границы территории гаражного комплекса;

377-339 – в северо-восточном направлении по границе территории гаражного комплекса и границе береговой полосы р. Кончура до пересечения с границей участка «Р4-5» зоны регулирования застройки и хозяйственной деятельности;

339-241 – в северо-восточном направлении по линии проезжей части южной стороны ул. Кирпичной до пересечения с границей участка «Р3-4» зоны регулирования застройки и хозяйственной деятельности;

241-240-250-249-248-247-246-239-144 – в юго-восточном, далее в северо-восточном направлении, затем поворачивая на северо-запад по границе участка «Р3-4» зоны регулирования застройки и хозяйственной деятельности до пересечения с границей участка «Р2-2» зоны регулирования застройки в точке 239 и далее по границе участка «Р2-2» зоны регулирования застройки до точки 144;

144-143-142-141-140-139 – в северо-западном, северо-восточном, далее в северо-западном направлении по границе участка «Р2-2» зоны регулирования

застройки до точки 139 границы участка «Р2-2» зоны регулирования застройки и хозяйственной деятельности;

139-215-214-213-212-211-210-209-208-207-206-205-204-203-202-201 – в восточном, далее в северном направлении по границе участка «Р3-1» зоны регулирования застройки и хозяйственной деятельности в исходную точку;

Участок Л 4

321-378 – от точки 321 границы участка «Р4-4» зоны регулирования застройки и хозяйственной деятельности в северо-восточном направлении по северной границе береговой полосы пруда на р. Торгоша на расстояние 195 м;

378-379 – в северо-восточном направлении на расстояние 150 м до пересечения с границей водоохранной зоны р. Торгоша;

379-380 – в северо-восточном направлении по северной границе водоохранной зоны р. Торгоша до пересечения с линией проезжей части южной стороны местного проезда, проходящего по южной и северо-восточной границе территории гаражного комплекса;

380-381 – в северо-восточном направлении по линии проезжей части южной стороны местного проезда до пересечения с линией проезжей части восточной стороны ул. Озерной;

381-382 – общим направлением на северо-восток по линии проезжей части южной стороны ул. Озерной до пересечения с границей города Сергиев Посад;

382-383 – в юго-восточном направлении по границе города Сергиев Посад на расстояние 215 м;

383-384 – в юго-восточном направлении по берегу пруда на р. Торгоше до пересечения с западной границей квартала № 39 лесного фонда;

384-161 – общим направлением на юго-восток по границе квартала № 39 лесного фонда до пересечения с границей участка «Р2-4» зоны регулирования застройки и хозяйственной деятельности;

161-160-167-166-165 – в юго-западном, далее в юго-восточном направлении по границе участка «Р2-4» зоны регулирования застройки и хозяйственной деятельности;

165-385 – в юго-восточном направлении по восточной границе водоохранной зоны р. Торгоши до пересечения с линией проезжей части западной стороны проезда по дамбе пруда на р. Торгоше;

385-231 – общим направлением на юго-запад по линии проезжей части западной стороны местного проезда по дамбе пруда на р. Торгоше и по северной границе территории института птицеводства до точки 231 границы участка «Р3-3» зоны регулирования застройки и хозяйственной деятельности;

231-323-322-321 – в северном направлении по границе участков «Р3-3 и «Р4-4» зоны регулирования застройки и хозяйственной деятельности в исходную точку;

Участок Л 5

117-147-146 – от точки 117 границы участка «Р2-2» зоны регулирования застройки и хозяйственной деятельности в юго-восточном направлении по

границе участка «Р2-2» зоны регулирования застройки и хозяйственной деятельности;

146-245-244-242-241 – общим направлением на юго-восток по границе участка «Р3-4» зоны регулирования застройки и хозяйственной деятельности;

241-339 – в юго-западном направлении по линии проезжей части южной стороны ул. Кирпичной до пересечения с границей участка «Р4-5» зоны регулирования застройки и хозяйственной деятельности;

339-338-337-336-335-334-255 – общим направлением на северо-запад по границе участка «Р4-5» зоны регулирования застройки и хозяйственной деятельности до пересечения с границей участка «Р3-5» зоны регулирования застройки и хозяйственной деятельности в точке 255;

255-254-253-386 – общим направлением на северо-запад по границе участка «Р3-5» зоны регулирования застройки до пересечения с границей участка «Р6-1» зоны регулирования застройки и хозяйственной деятельности;

386-387 – в северо-западном направлении по границе участка «Р6-1» зоны регулирования застройки и хозяйственной деятельности;

387-117 – в северо-восточном направлении по границе участка «Р6-1» зоны регулирования застройки и хозяйственной деятельности, идущей по границе полосы отвода железной дороги Ярославского направления МЖД, в исходную точку;

Участок Л 6

69-68 – от точки 69 границы участка «Р1-5» зоны регулирования застройки и хозяйственной деятельности в юго-восточном направлении по границе участка «Р1-5» зоны регулирования застройки и хозяйственной деятельности;

68-26 – общим направлением на северо-восток по границе участка «Р1-5» зоны регулирования застройки и хозяйственной деятельности до границы охранной зоны;

26-25 – общим направлением на юго-запад по границе охранной зоны;

25-67 – в юго-западном направлении по границе участка «Р1-4» зоны регулирования застройки и хозяйственной деятельности;

67-66-65-64-63-62-61-60 – общим направлением на юго-запад по границе участка «Р1-4» зоны регулирования застройки и хозяйственной деятельности;

60-177-176-175 – общим направлением на юго-запад по границе участка «Р2-5» зоны регулирования застройки и хозяйственной деятельности;

175-265 – в западном направлении до точки 265 границы участка «Р3-6» зоны регулирования застройки и хозяйственной деятельности;

265-273 – в северном направлении до пересечения с границей участка «Р3-7» зоны регулирования застройки и хозяйственной деятельности;

273-272-271-270-269-268-267-178 – общим направлением на северо-восток по границе участка «Р3-7» зоны регулирования застройки и хозяйственной деятельности;

178-69 – в северо-восточном направлении по границе участка «Р2-6» зоны регулирования застройки и хозяйственной деятельности в исходную точку;

Участок Л 7

185-92 – от точки 185 границы участка «Р2-7» зоны регулирования застройки и хозяйственной деятельности в юго-восточном направлении по границе участка «Р2-7» до точки 92;

92-91-89 – общим направлением на юго-восток по границе участка «Р1-7» зоны регулирования застройки и хозяйственной деятельности до точки 89 границы участка «Р1-7» зоны регулирования застройки и хозяйственной деятельности;

89-88-87-86 – в юго-западном, далее в северо-западном направлении по границе участка «Р1-6» зоны регулирования застройки и хозяйственной деятельности;

86-184 – в северо-западном направлении по границе участка «Р2-6» зоны регулирования застройки и хозяйственной деятельности;

184-287-286-285-284 – общим направлением на запад по границе участка «Р3-7» зоны регулирования застройки и хозяйственной деятельности;

284-388 – строго в западном направлении на расстояние 238 м;

388-389 – в северо-западном направлении на расстояние 765 м до пересечения с северной границей водоохраной зоны р. Кончура;

389-390 – строго в северном направлении до пересечения с юго-восточной границей жилой застройки с. Благовещенье;

390-391 – в северо-восточном направлении по восточной границе жилой застройки с. Благовещенье до пересечения с линией проезжей части южной стороны автомобильной дороги, связывающей Сергиев Посад с с. Благовещенье;

391-301 – в северо-восточном направлении по линии проезжей части южной стороны автомобильной дороги, связывающей Сергиев Посад с с. Благовещенье, до пересечения с границей участка «Р3-8» зоны регулирования застройки и хозяйственной деятельности;

301-300-299-298-297-296-295-294-185 – общим направлением на юго-восток по границе участка «Р3-8» зоны регулирования застройки и хозяйственной деятельности в исходную точку;

Участок Л 8

188-293 – от точки 188 границы участка «Р2-7» зоны регулирования застройки и хозяйственной деятельности в северо-западном направлении по границе участка «Р2-7» зоны регулирования застройки и хозяйственной деятельности;

293-292-291 – от точки 293 участка «Р3-8» зоны регулирования застройки и хозяйственной деятельности в северо-восточном направлении по юго-восточной границе участка «Р3-8» зоны регулирования застройки и хозяйственной деятельности;

291-392 – в северо-восточном направлении по линии проезжей части юго-восточной стороны ул. 2-ой Гражданской до пересечения с западной границей водоохранной зоны р. Вондюга;

392-393 - в северо-восточном направлении по линии проезжей части юго-восточной стороны ул. 2-ой Гражданской до пересечения с границей участка «Р5-1» зоны регулирования застройки и хозяйственной деятельности;

393-394-395 – в юго-восточном направлении по границе участка «Р5-1» зоны регулирования застройки и хозяйственной деятельности;

394-395 – в юго-восточном направлении до пересечения с северной границей участка спортивной зоны школы № 1;

395-192-193 - в юго-западном, затем в южном направлении по границе участка «Р2-8» зоны регулирования застройки и хозяйственной деятельности;

193-96 – общим направлением на юг по границе участка «Р2-8» зоны регулирования застройки и хозяйственной деятельности до точки 96 границы участка «Р1-8» зоны регулирования застройки и хозяйственной деятельности;

96-32 – в южном направлении по границе участка «Р1-8» зоны регулирования застройки и хозяйственной деятельности до пересечения с границей охранной зоны;

32-191 – в западном направлении по границе участка «Р1-7» зоны регулирования застройки и хозяйственной деятельности;

191-190 – в северо-западном направлении по границе участка «Р2-7» зоны регулирования застройки и хозяйственной деятельности до точки 190 границы участка «Р2-7» зоны регулирования застройки и хозяйственной деятельности;

190-189 – в западном направлении по границе участка «Р2-7» зоны регулирования застройки и хозяйственной деятельности;

189-188 – в северо-западном направлении по границе участка «Р2-7» зоны регулирования застройки и хозяйственной деятельности в исходную точку;

Участок Л 9

196-311 – от точки 196 границы участка «Р2-8» зоны регулирования застройки и хозяйственной деятельности в юго-восточном направлении по линии проезжей части южной стороны пер. Зеленый до пересечения с границей участка «Р4-2» зоны регулирования застройки и хозяйственной деятельности;

311-349-348-310 – в юго-западном направлении по границе участка «Р4-2» зоны регулирования застройки и хозяйственной деятельности;

310- 309-308-350-307 – в юго-западном направлении по границе участка «Р4-1» зоны регулирования застройки и хозяйственной деятельности;

307-306 – в северо-западном, затем в северном направлении по границе участка «Р4-1» зоны регулирования застройки и хозяйственной деятельности;

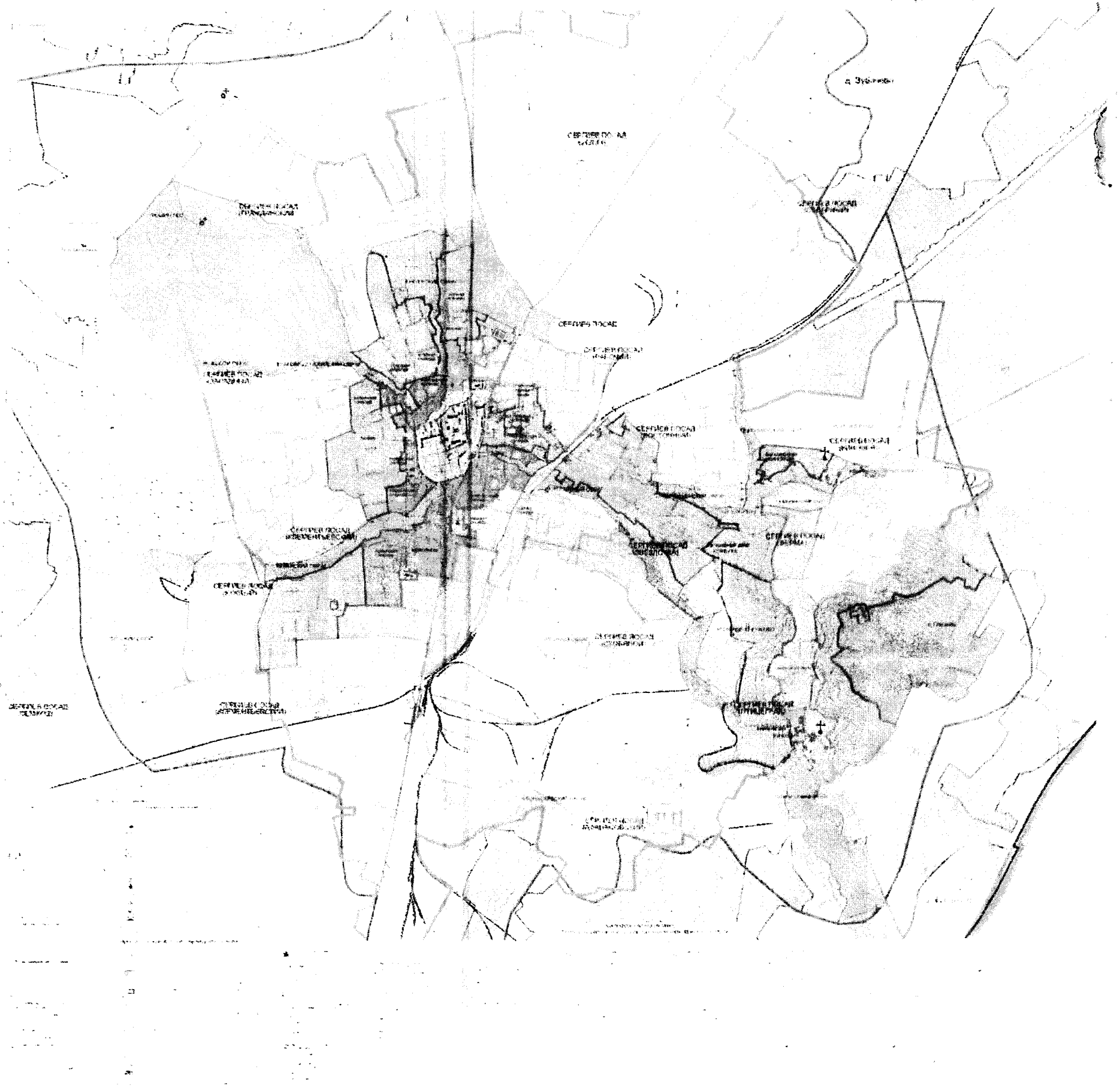
306-196 – в западном и далее общим направлением на северо-восток по границе участка «Р4-1» и «Р2-8» зоны регулирования застройки и хозяйственной деятельности в исходную точку.

**Карта (схема) границ зон охраны объекта культурного наследия
федерального значения «Ансамбль Троице-Сергиевской лавры, 1540-
1550 гг.», включенного в Список всемирного наследия**

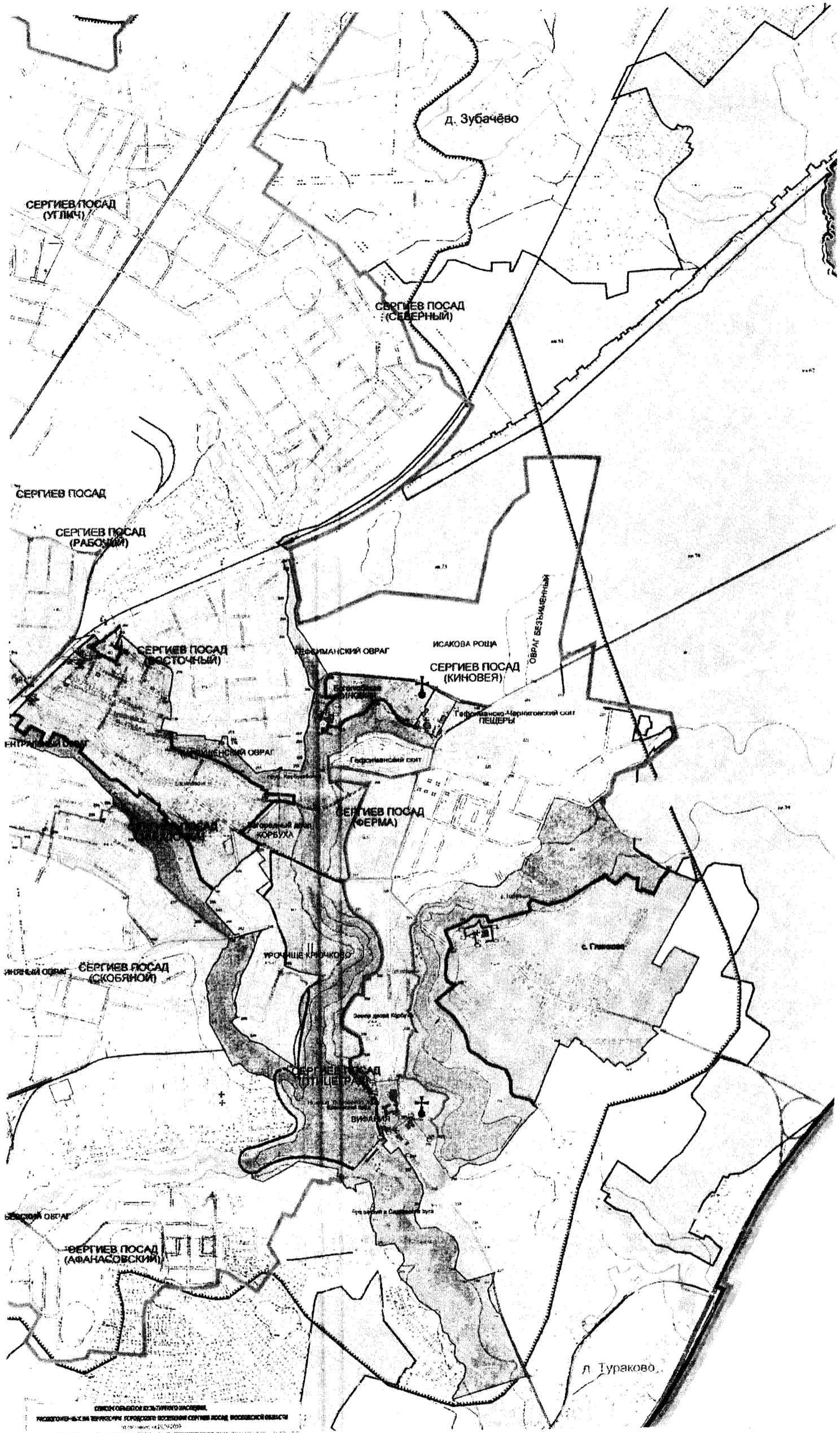
Общее графическое отображение границ зон охраны

СХЕМА ГРАНИЦ ЗОН ОХРАНЫ.
РЕЖИМЫ ИСПОЛЬЗОВАНИЯ ЗЕМЕЛЬ И ГРАДОСТРОИТЕЛЬНЫЕ РЕГЛАМЕНТЫ.
(НА ТЕРРИТОРИИ ГОРОДА)

Проект зон охраны объектов культурного наследия
федерального значения "Ансамбль Троице-Сергиевской гавани",
1540-1580 гг.
в г. Сергиев Посад Московской области

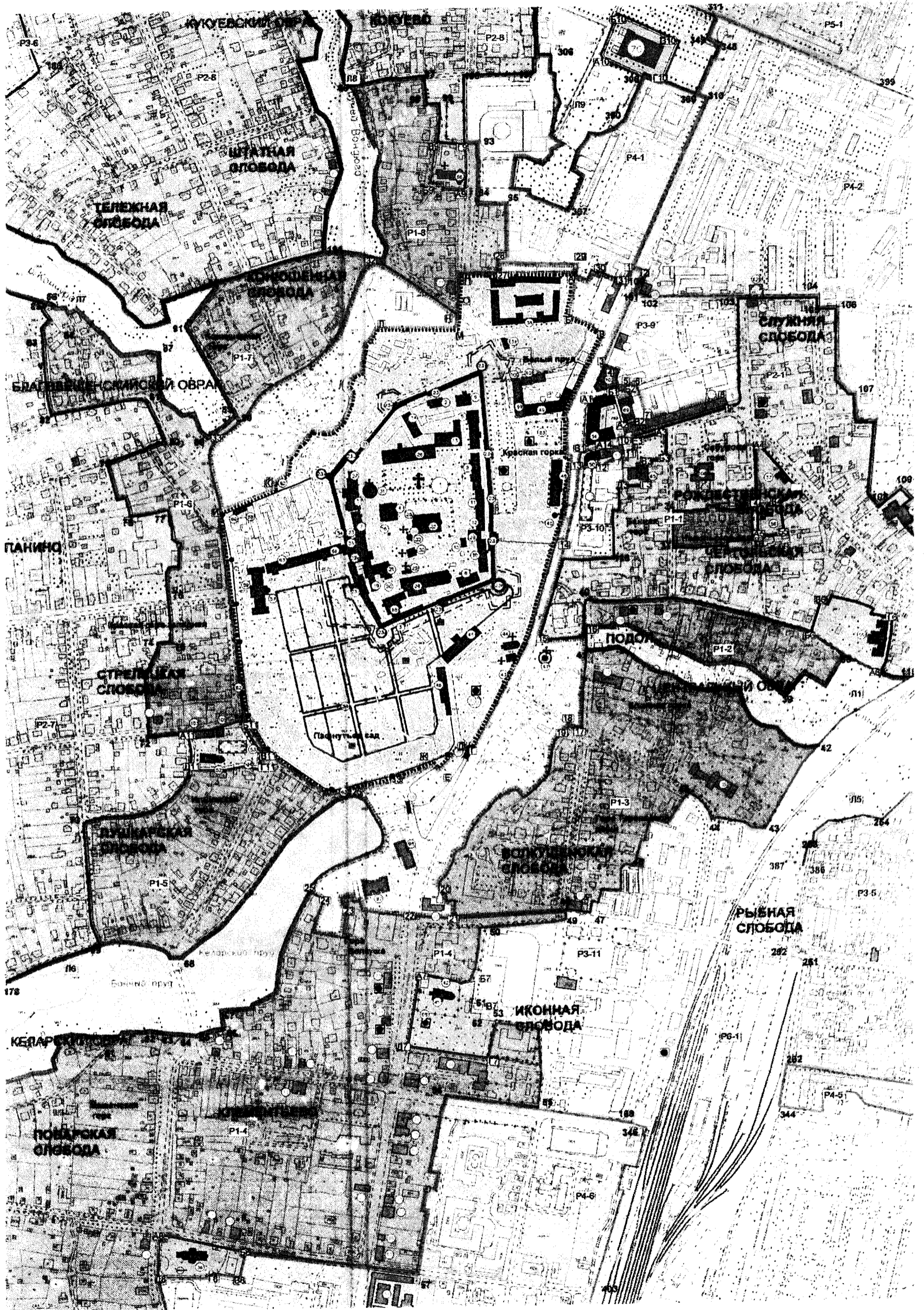


Масштаб 1:5000



ОБЩЕОБРАЗОВАТЕЛЬНЫЙ КОМПЛЕКС
 ПРОЕКТНО-ИЗЫСКАТЕЛЬСКОЕ БУДОВАНИЕ СЕРГИЕВ ПОСАД, ВОЛОДИМИРСКАЯ ОБЛАСТЬ
 10.01.2009

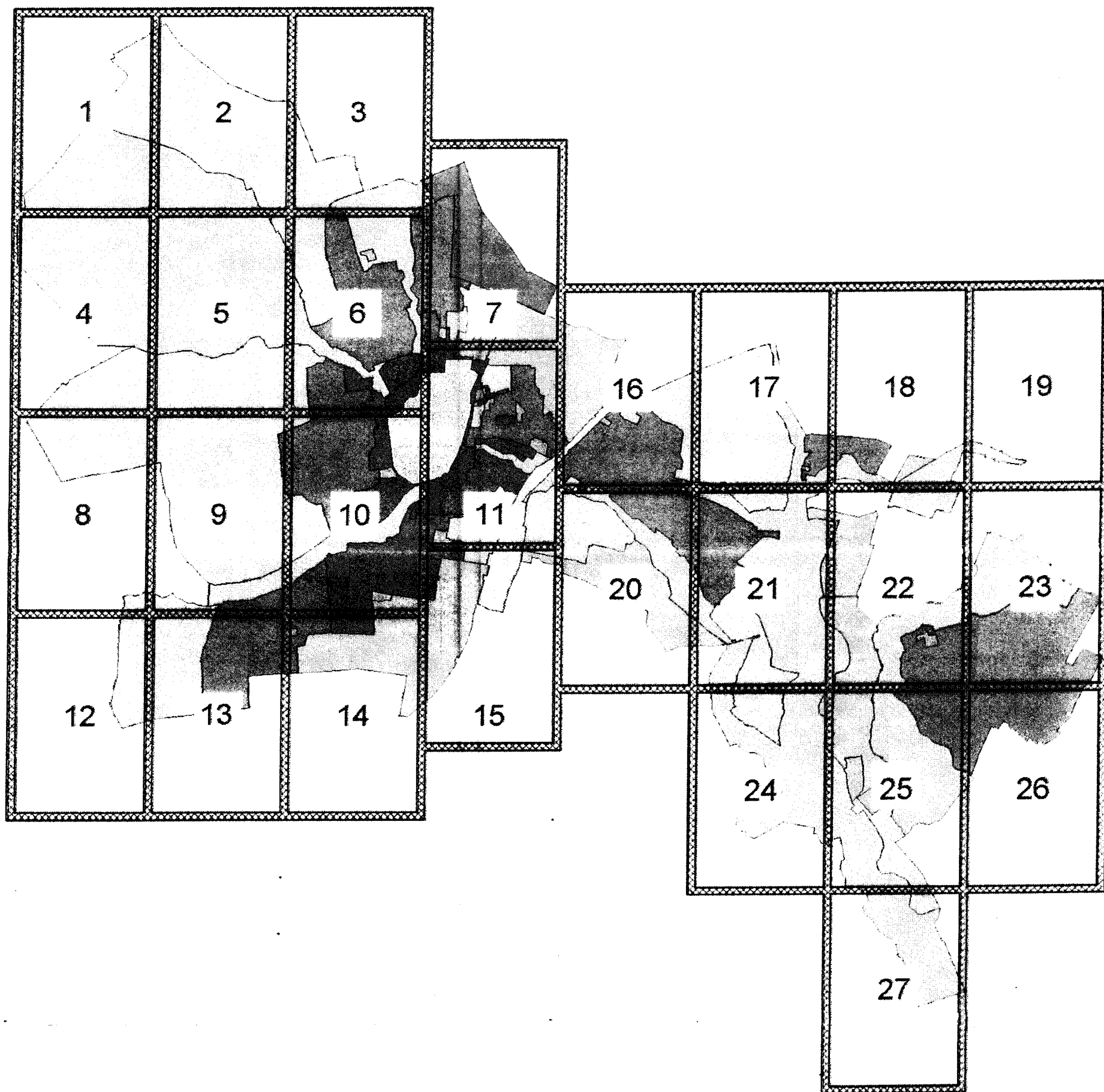
№ п/п	Наименование объектов	Код	Площадь, кв. м	Земельный участок	Итого
1	Земельный участок	48-08/001/2008-001/001	10000	10000	10000
2	Земельный участок	48-08/001/2008-001/002	10000	10000	10000
3	Земельный участок	48-08/001/2008-001/003	10000	10000	10000
4	Земельный участок	48-08/001/2008-001/004	10000	10000	10000
5	Земельный участок	48-08/001/2008-001/005	10000	10000	10000
6	Земельный участок	48-08/001/2008-001/006	10000	10000	10000
7	Земельный участок	48-08/001/2008-001/007	10000	10000	10000
8	Земельный участок	48-08/001/2008-001/008	10000	10000	10000
9	Земельный участок	48-08/001/2008-001/009	10000	10000	10000
10	Земельный участок	48-08/001/2008-001/010	10000	10000	10000



Масштаб 1:2000












42

Обзорная схема полистной разбивки карты (схемы) границ зон охраны объекта культурного наследия федерального значения «Ансамбль Троице-Сергиевской лавры, 1540-1550 гг.», включенного в Список всемирного наследия



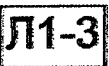




УСЛОВНЫЕ ОБОЗНАЧЕНИЯ

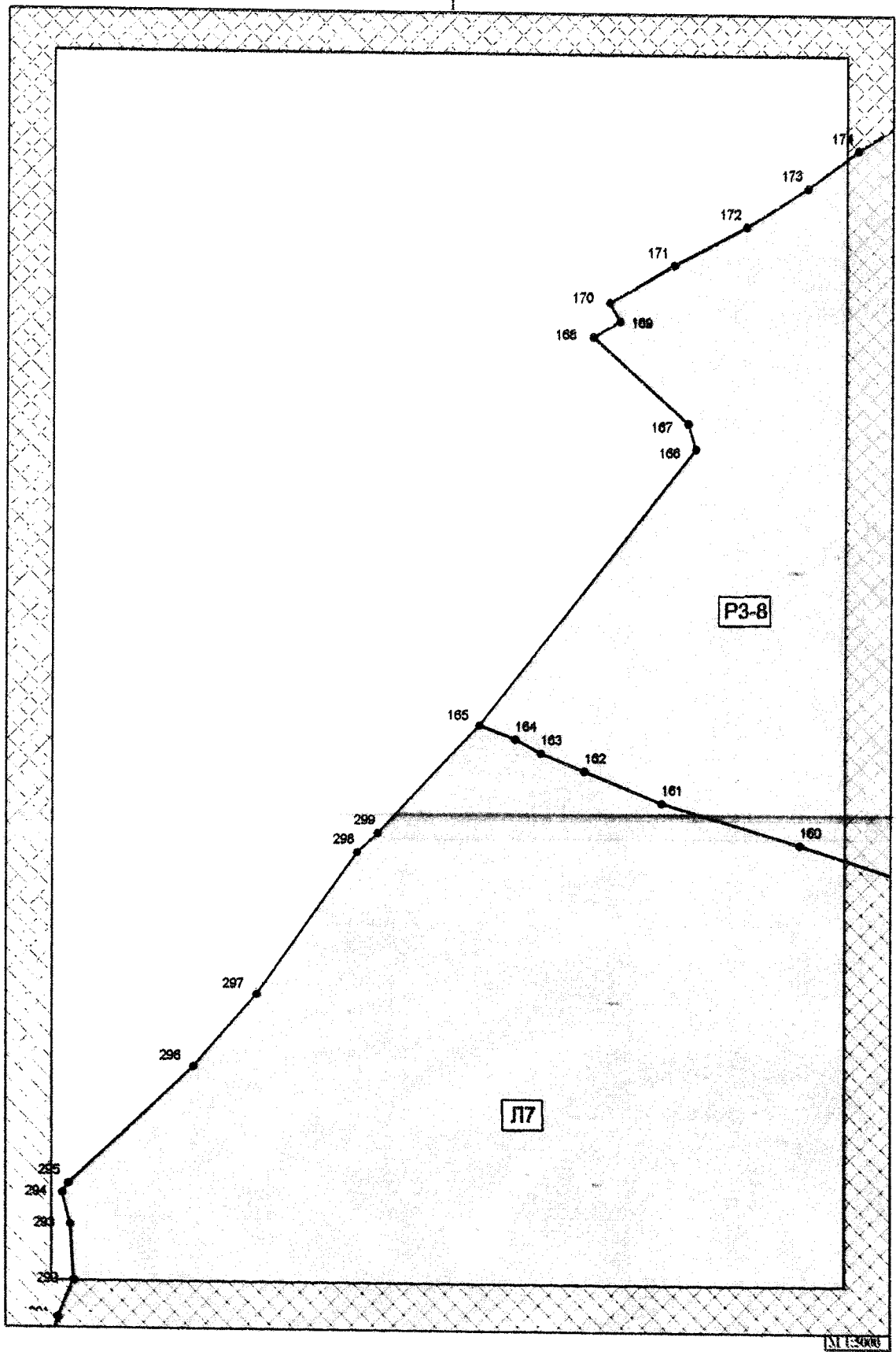
Границы зон охраны объектов культурного наследия

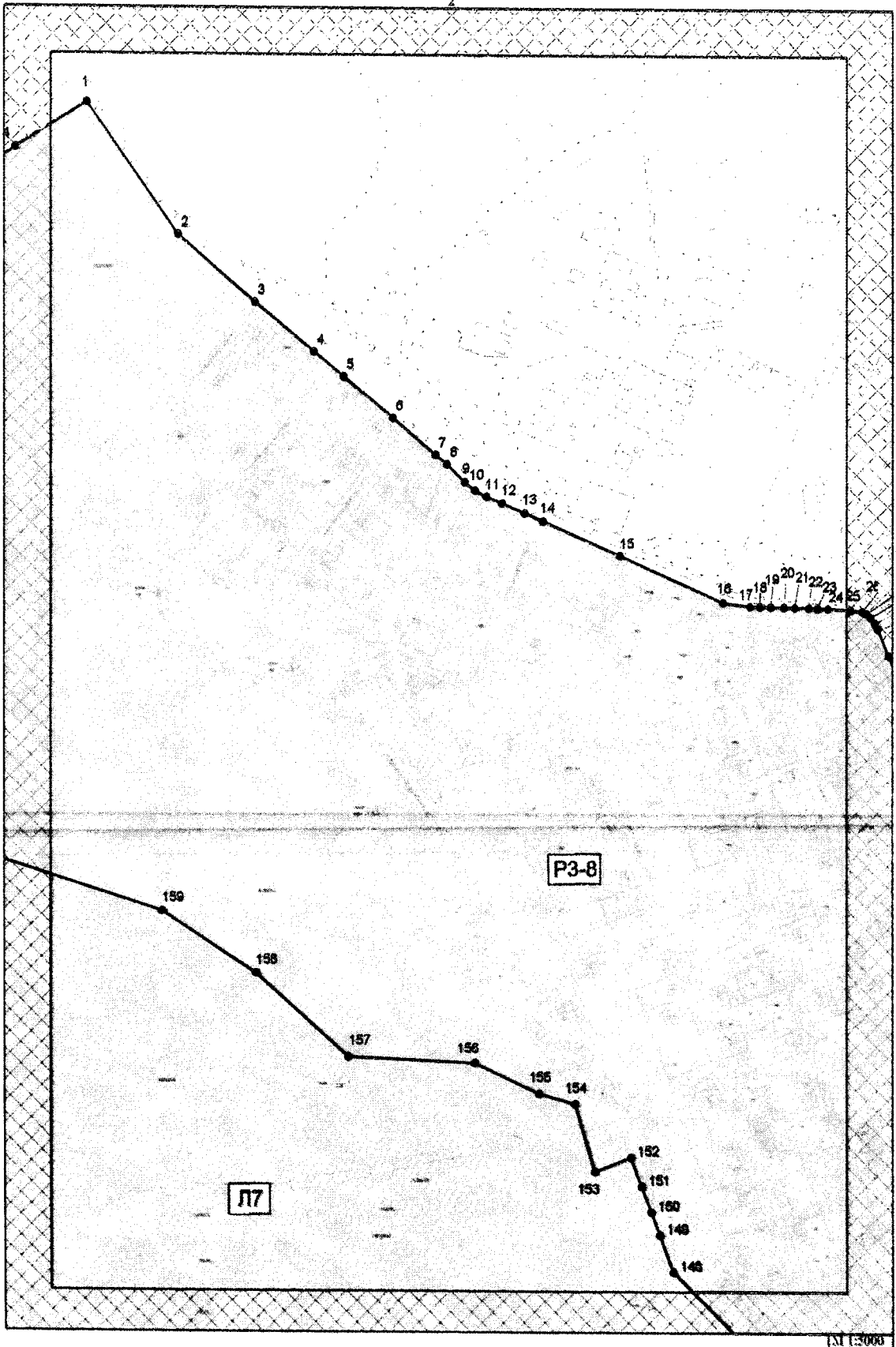
	Граница территории объекта всемирного наследия "Ансамбля Троице-Сергиевой лавры"
	Граница территории зоны охраны объекта всемирного наследия - "Ансамбля Троице-Сергиевой лавры"
	Границы территории объектов культурного наследия федерального и регионального значения
	Границы территории участков зоны регулирования застройки и хозяйственной деятельности с режимом использования земель "Р1"
	Границы территории участков зоны регулирования застройки и хозяйственной деятельности с режимом использования земель "Р2"
	Границы территории участков зоны регулирования застройки и хозяйственной деятельности с режимом использования земель "Р3"
	Границы территории участков зоны регулирования застройки и хозяйственной деятельности с режимом использования земель "Р4"
	Границы территории участков зоны регулирования застройки и хозяйственной деятельности с режимом использования земель "Р5"
	Границы территории участков зоны регулирования застройки и хозяйственной деятельности с режимом использования земель "Р6"
	Границы и территории участков зоны охраняемого природного ландшафта "Л"
	Границы и территории участков зоны охраняемого природного ландшафта "Л1"

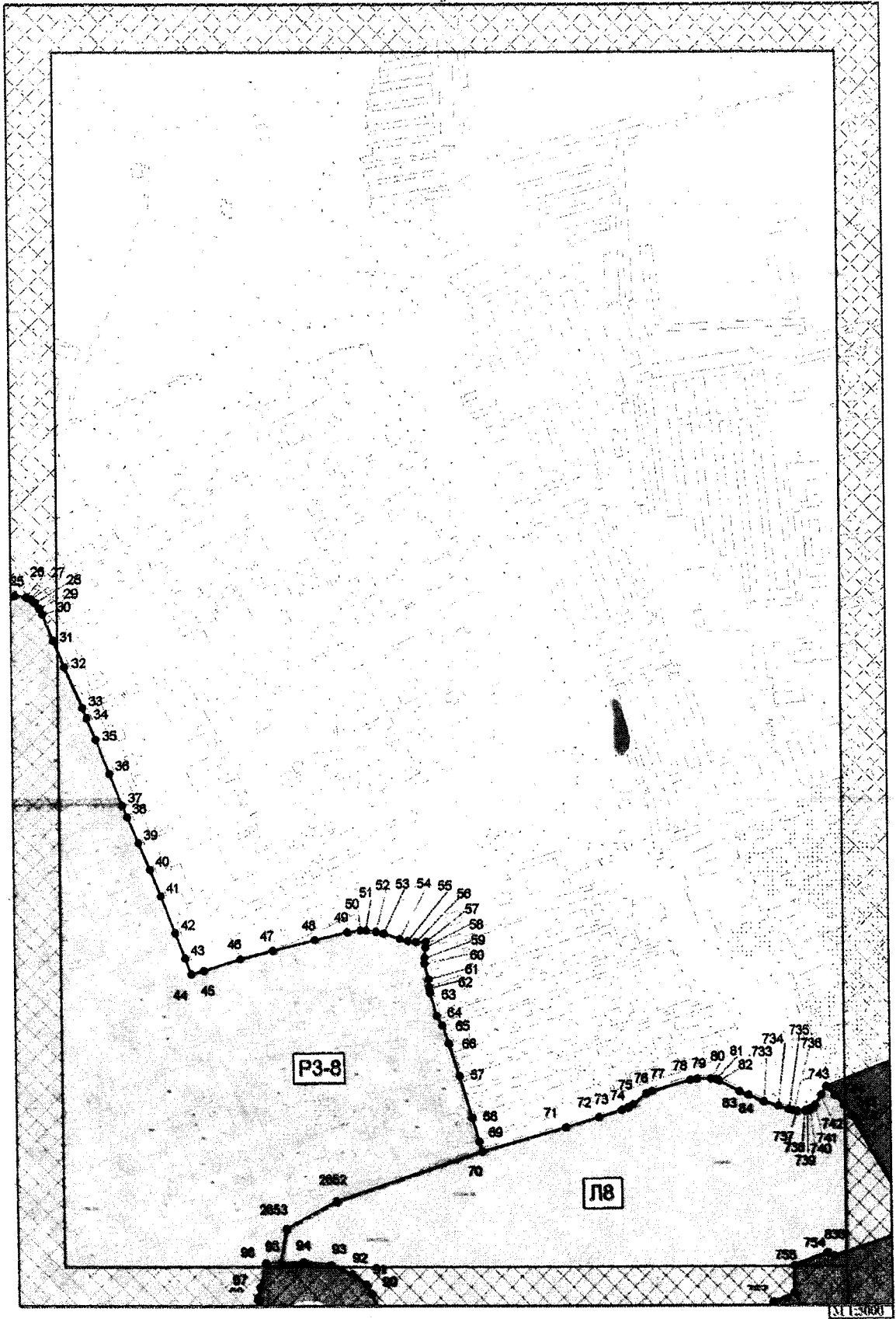
Пояснительные надписи

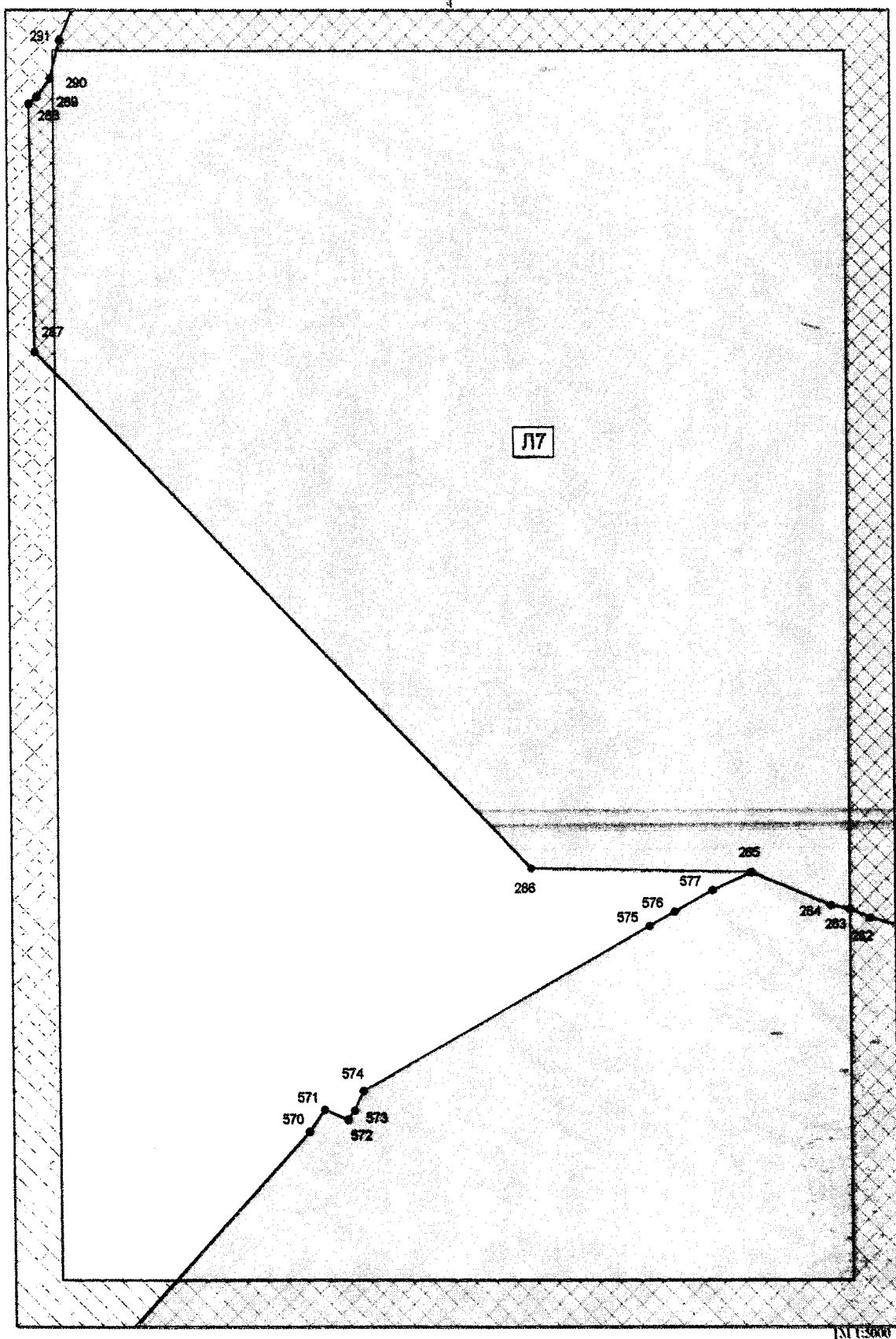
	Р3-режим использования земель, 2 -номер участка территории, на которой выполняются требования данного режима
	Л -зона охраняемого природного ландшафта, 2 -номер участка территории, на которой выполняются требования режима данной зоны
	Л1 -зона охраняемого природного ландшафта, 3 -номер участка территории, на которой выполняются требования режима данной зоны
	Номер объекта культурного наследия федерального и регионального значения
	Точка перелома, 355-номер точки перелома

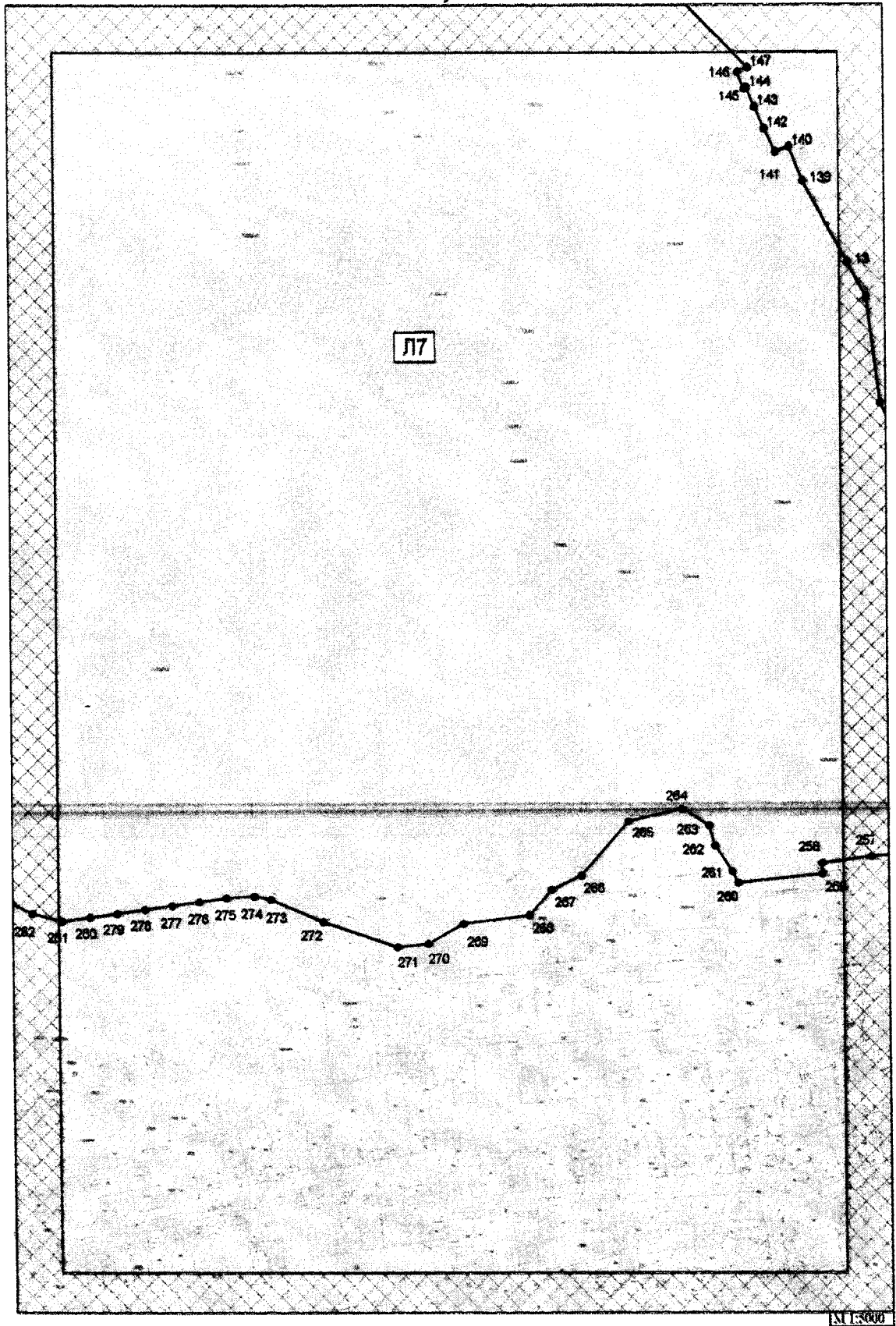
**Отдельные листы карты (схемы) границ зон охраны объекта
культурного наследия федерального значения
«Ансамбль Троице-Сергиевой лавры, 1540-1550 гг.»,
включенного в Список всемирного наследия**

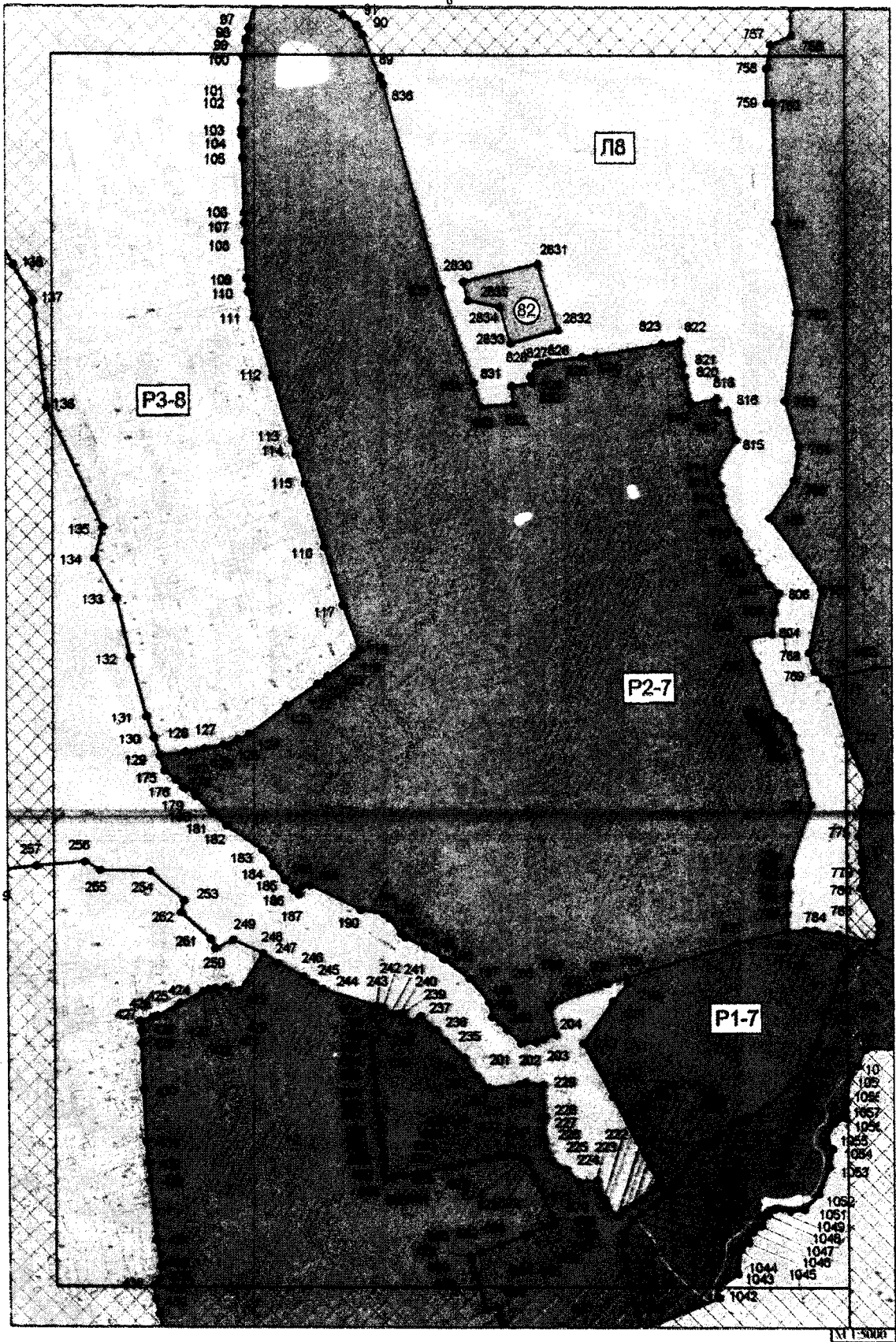


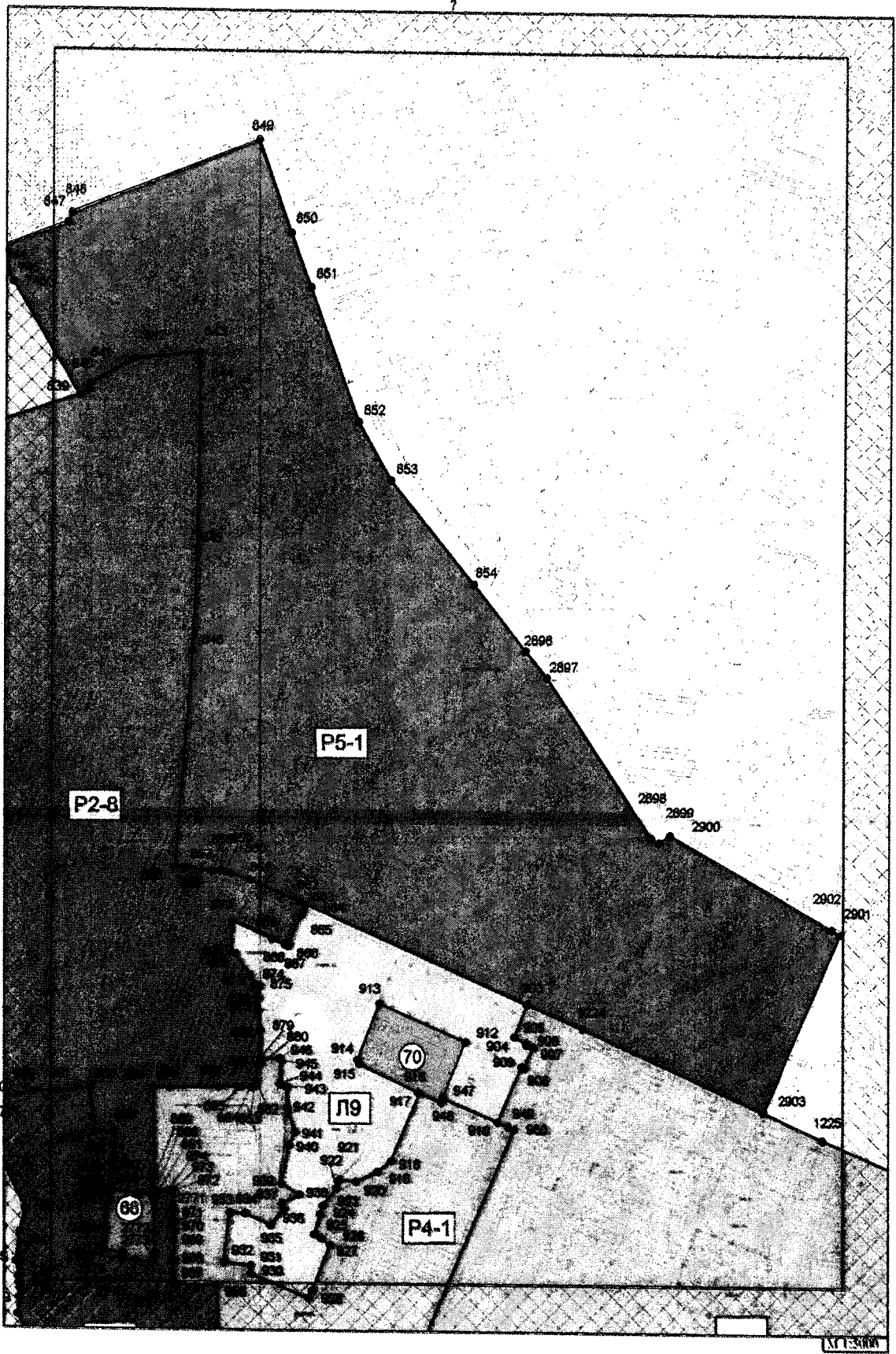


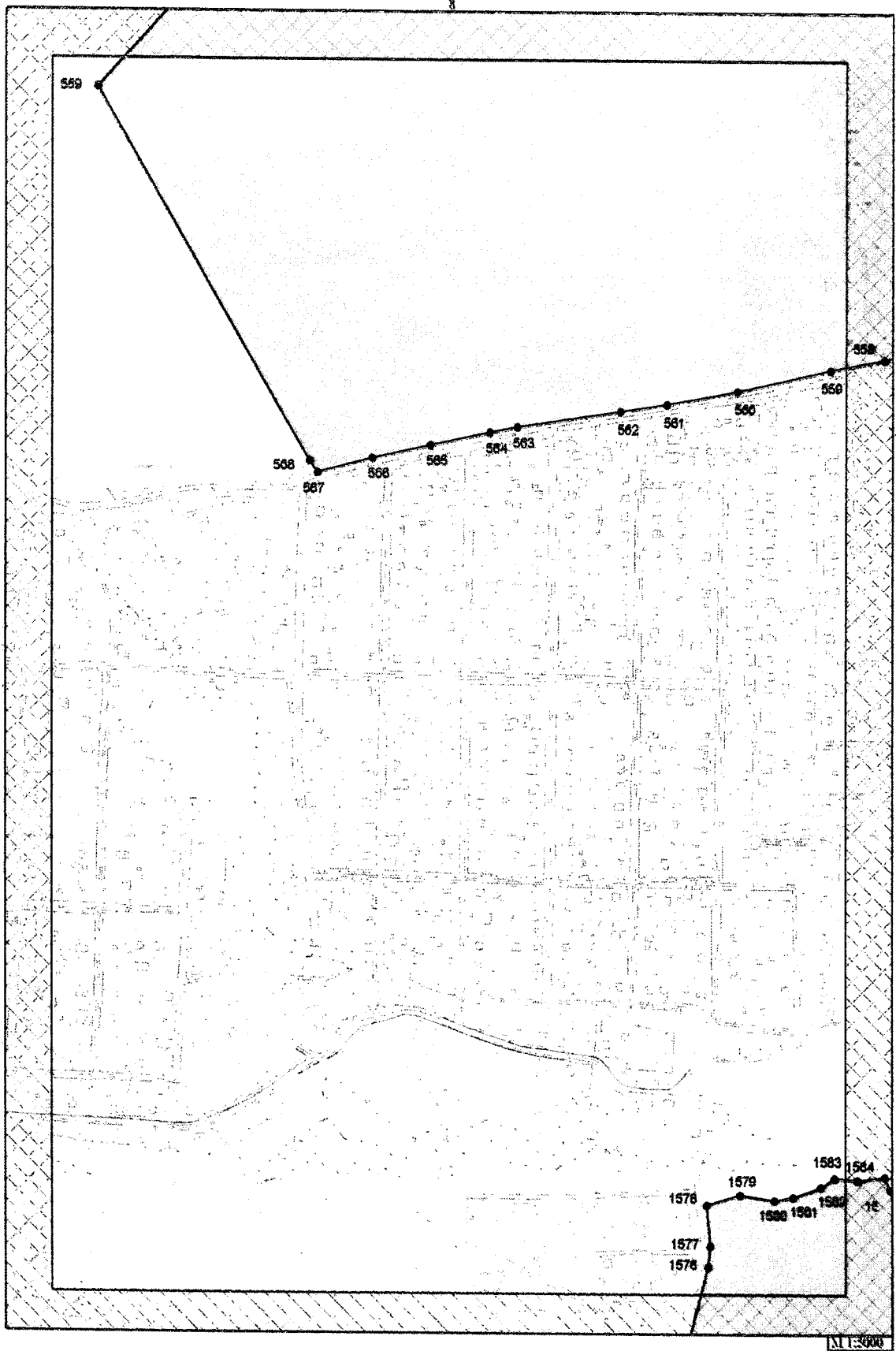




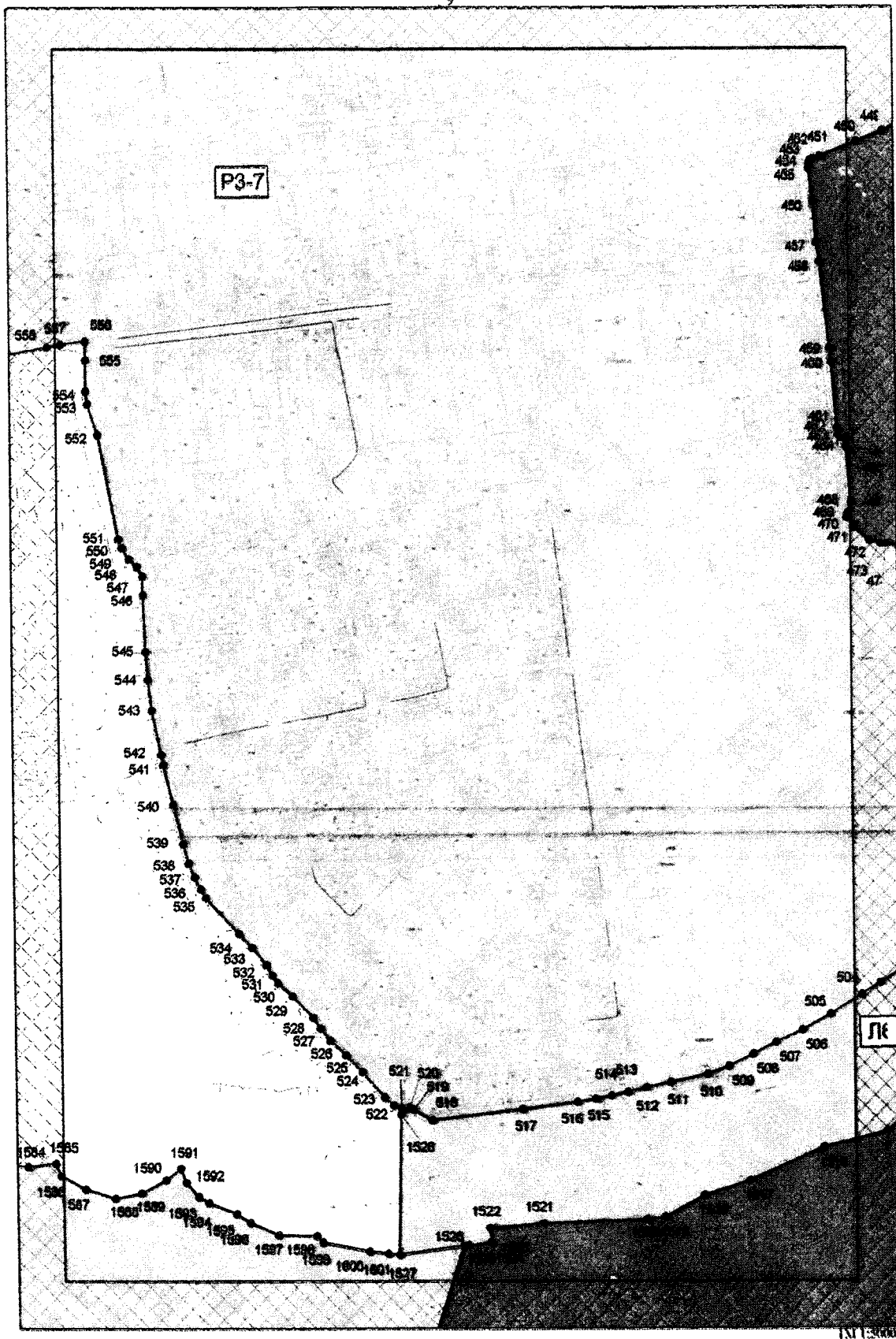










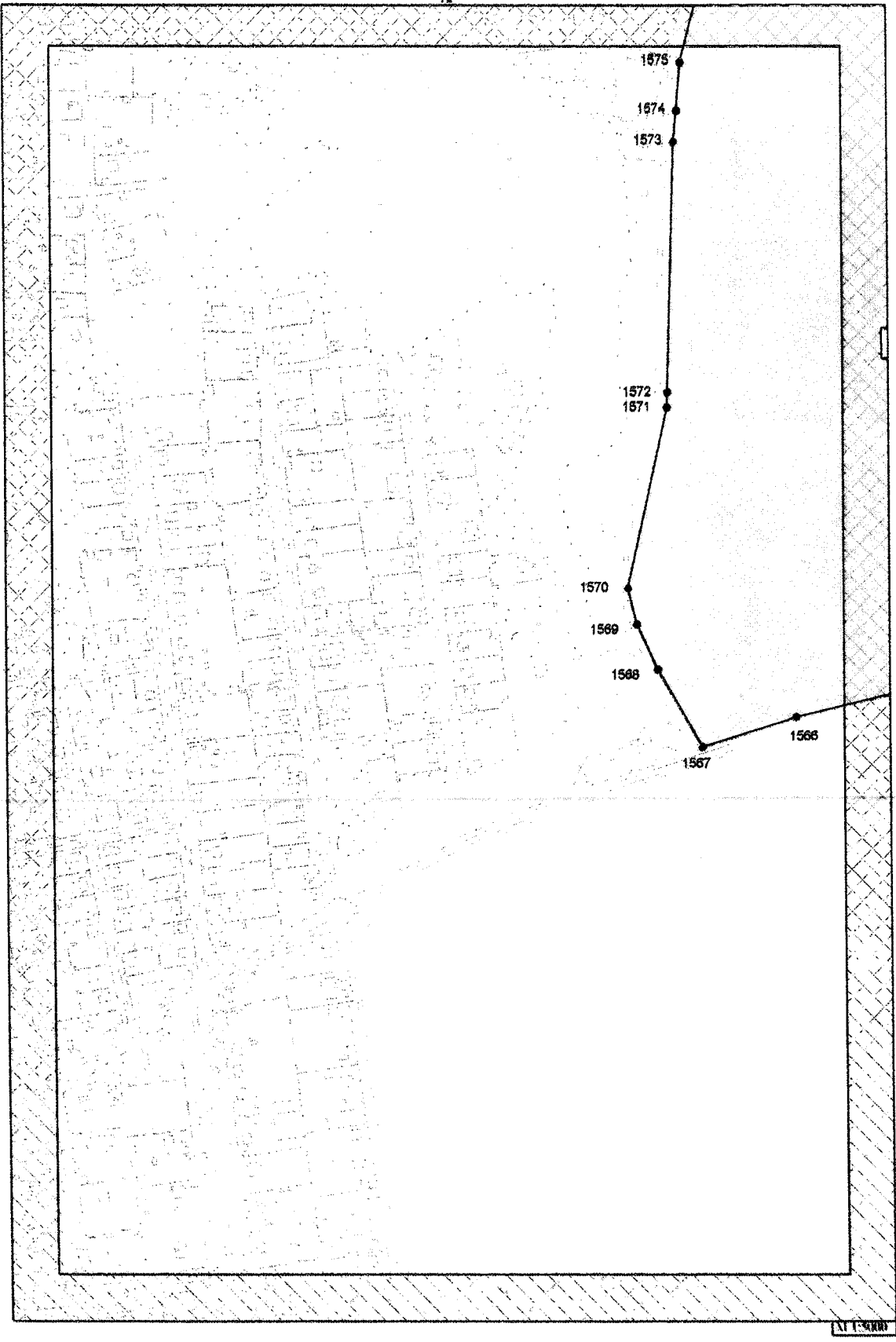
1:5000






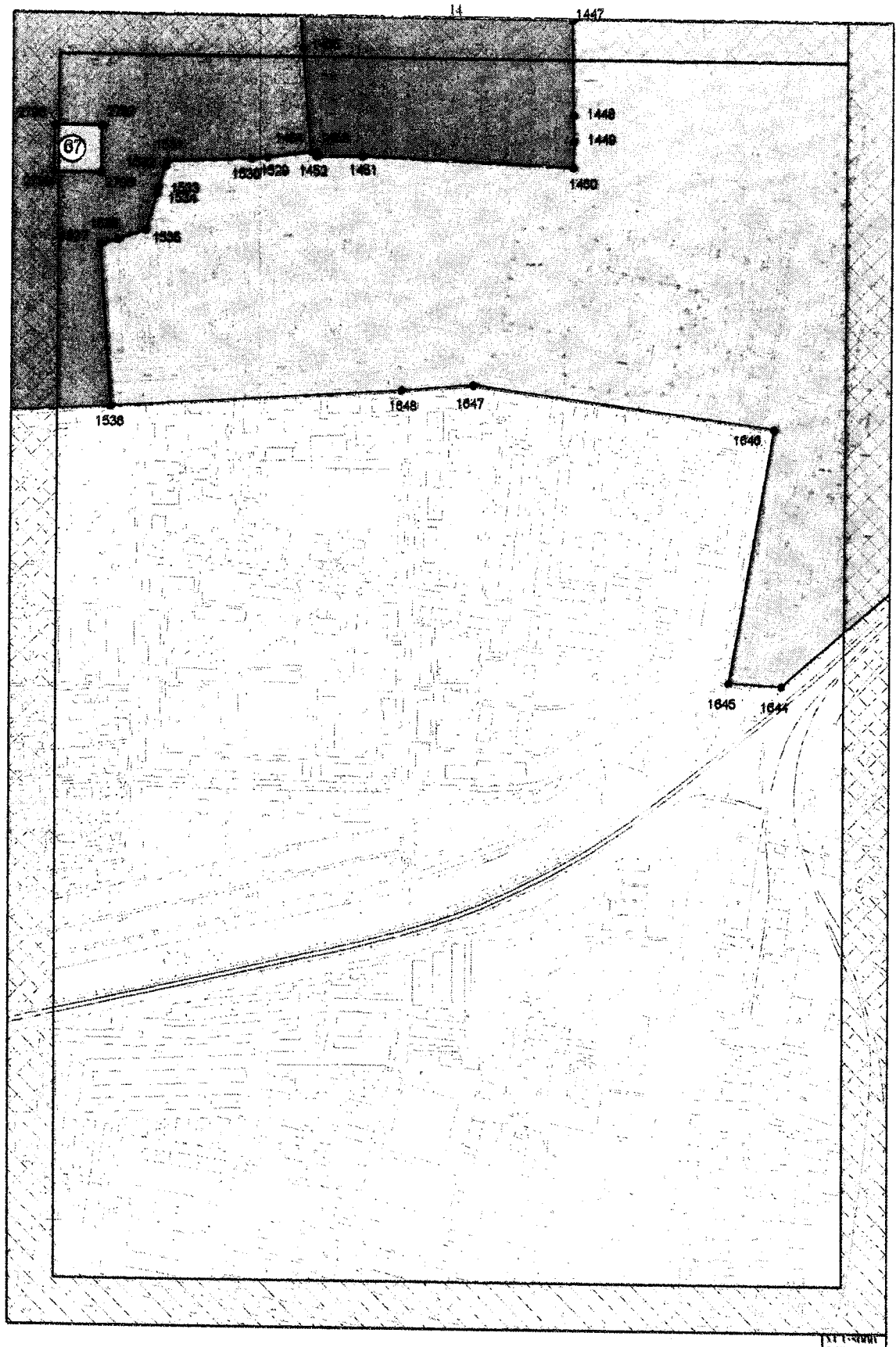


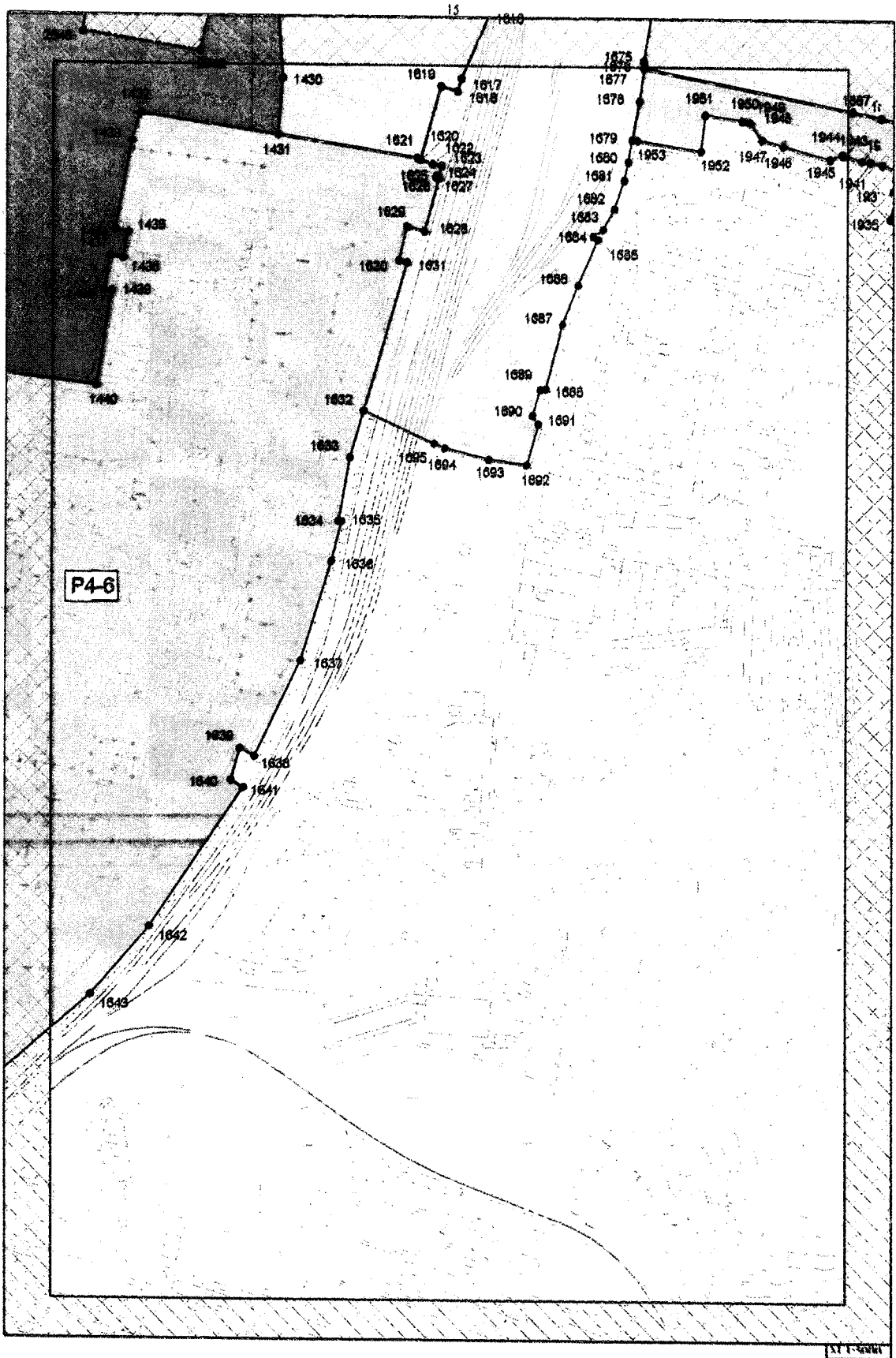
12



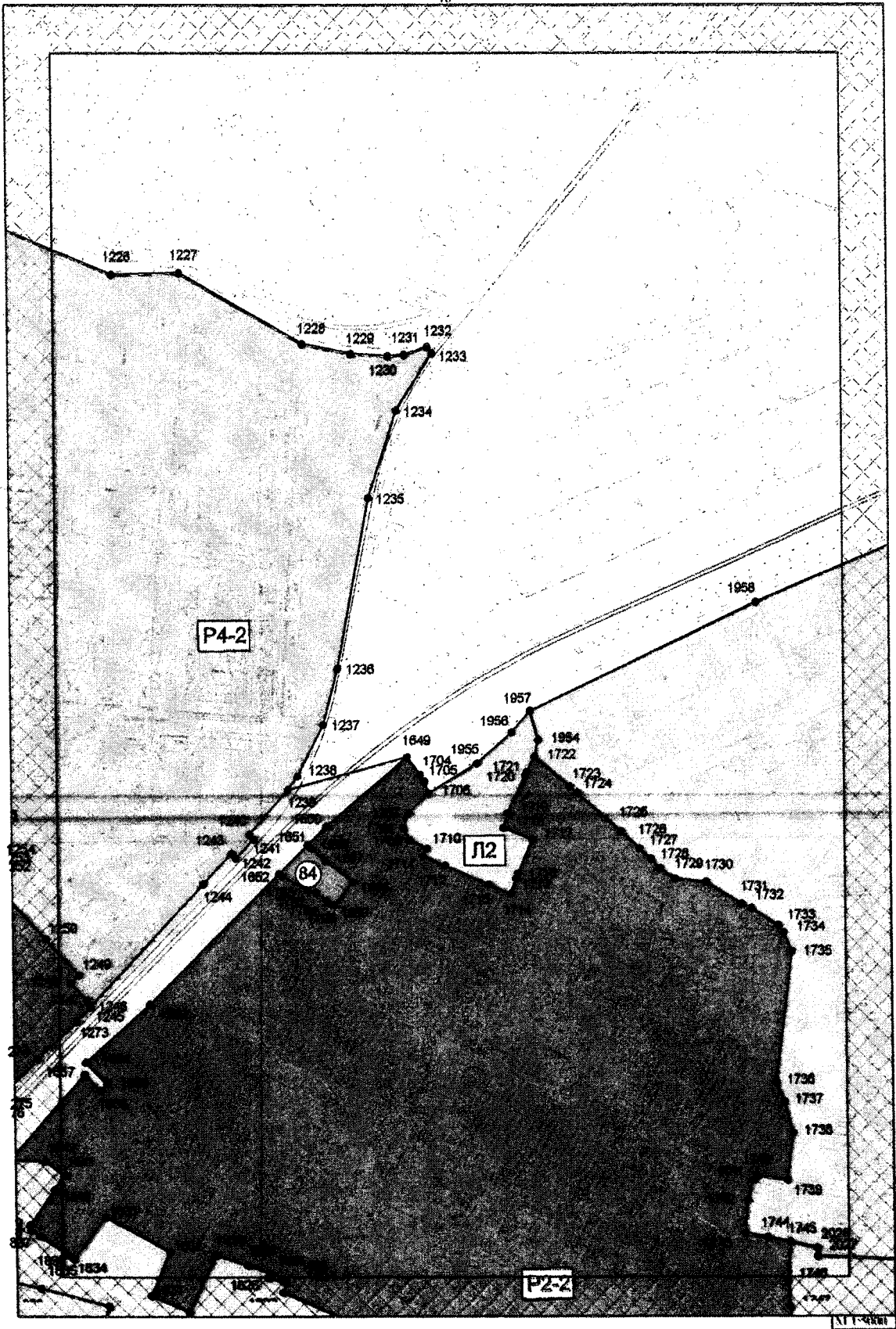
1113400



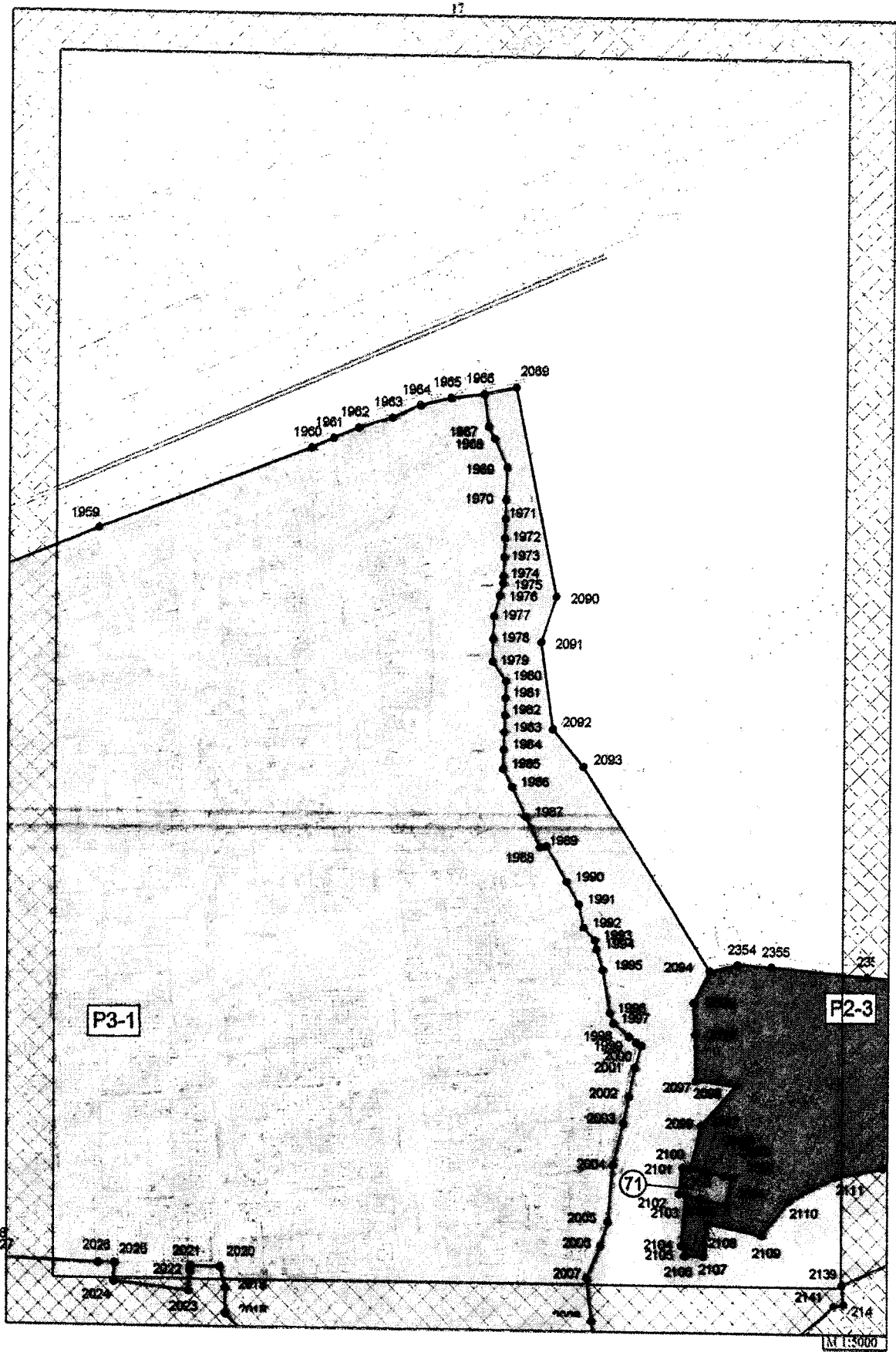


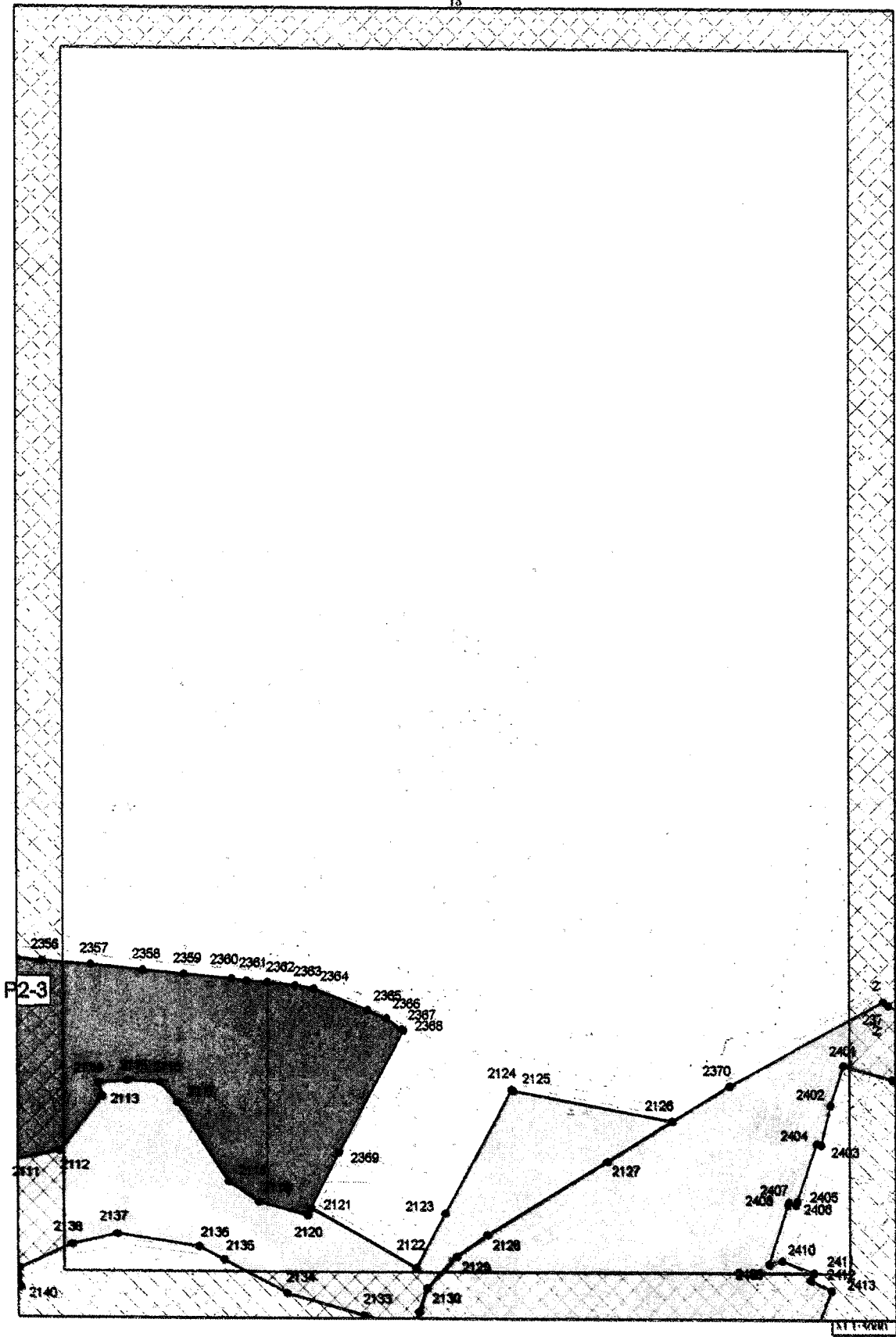



AT 1-6041

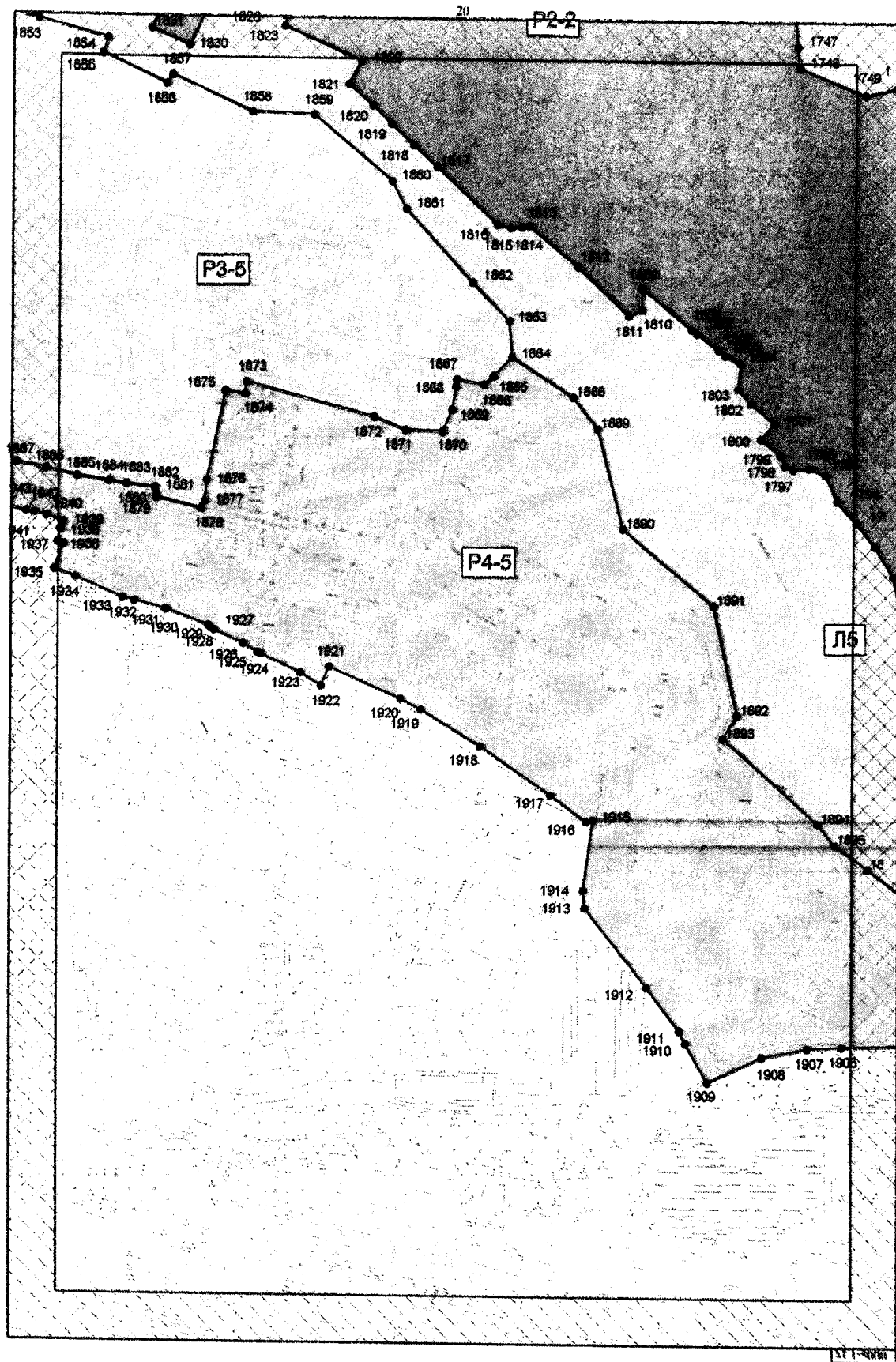


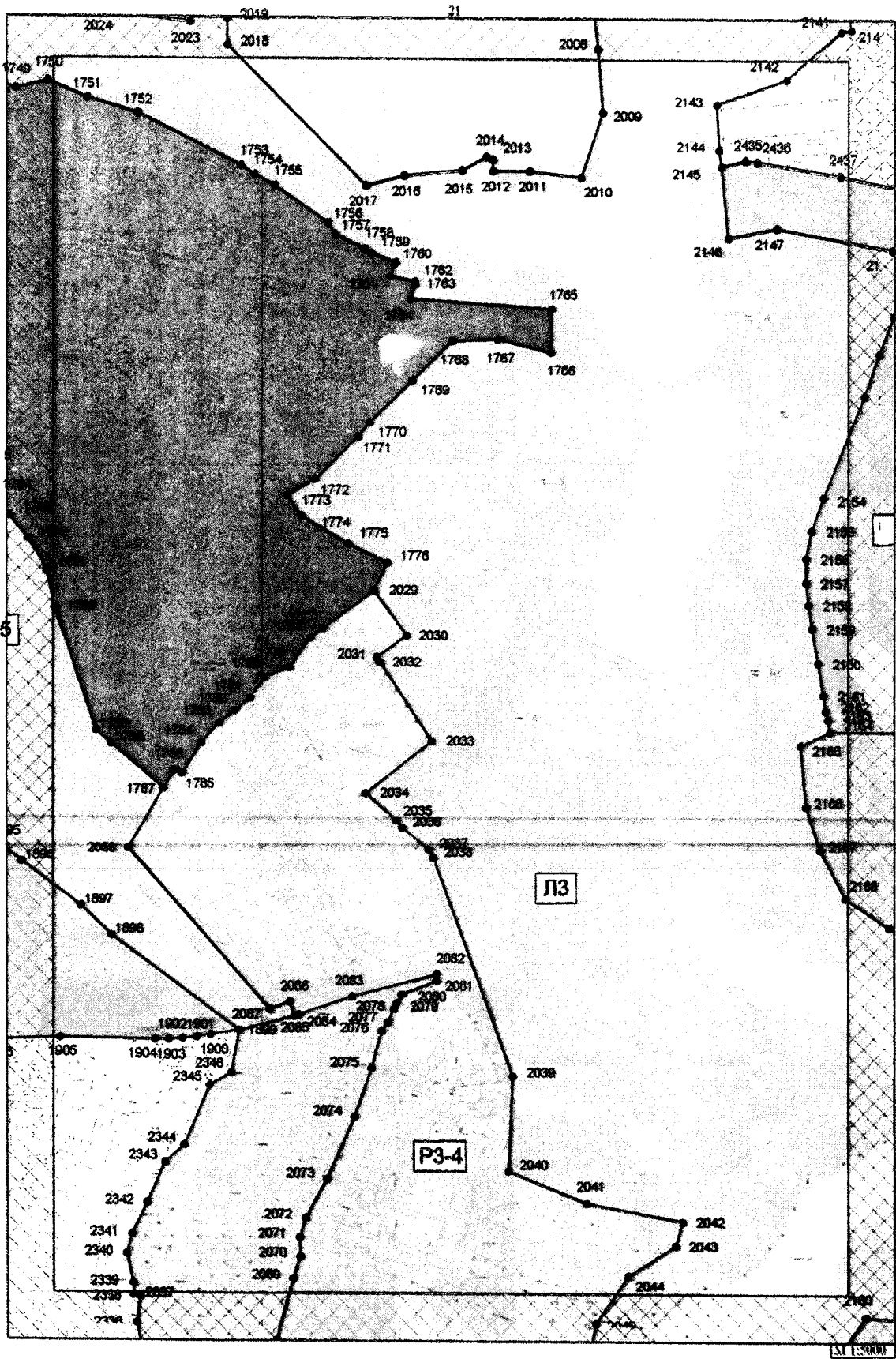
1:10000

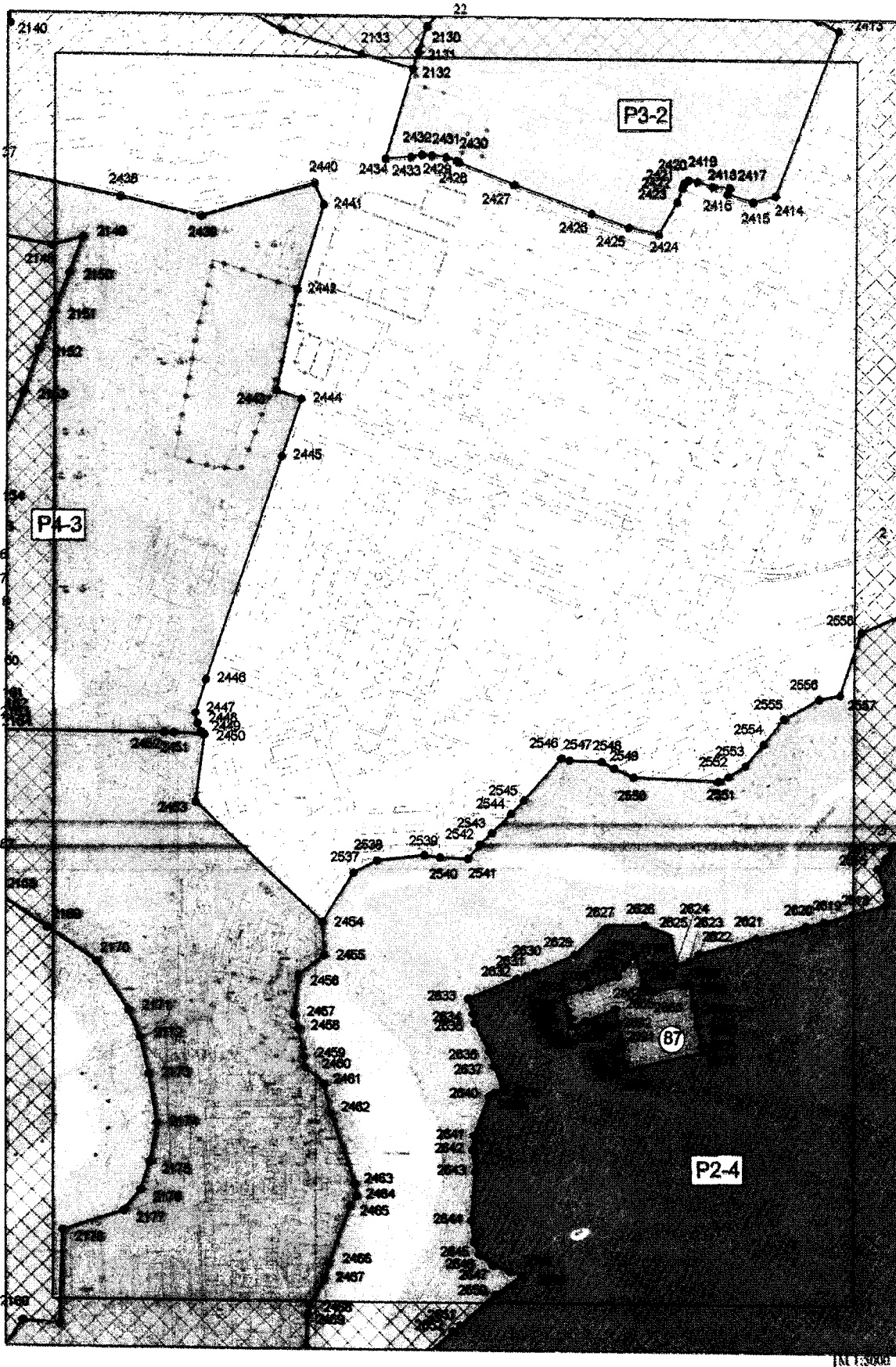


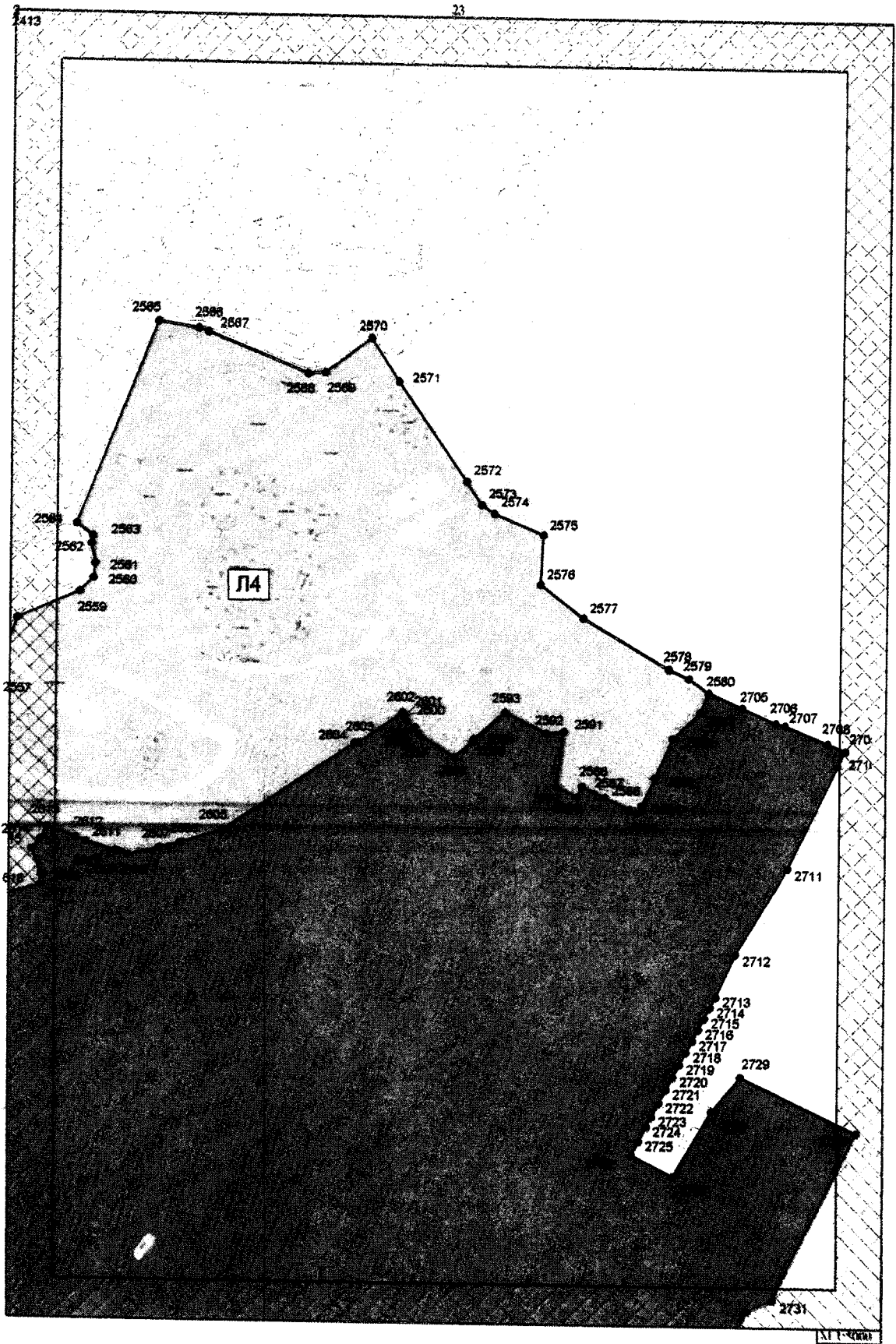


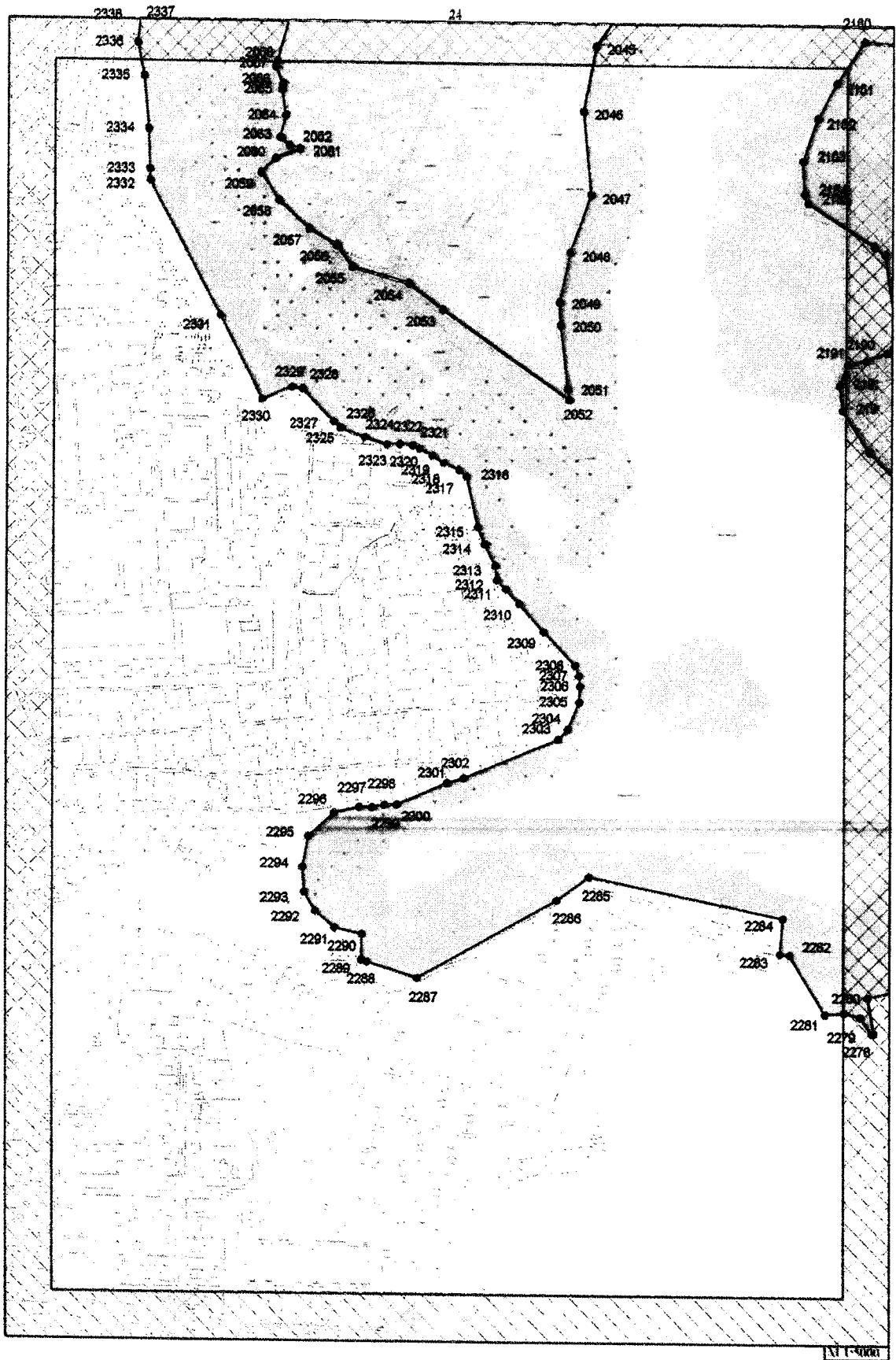


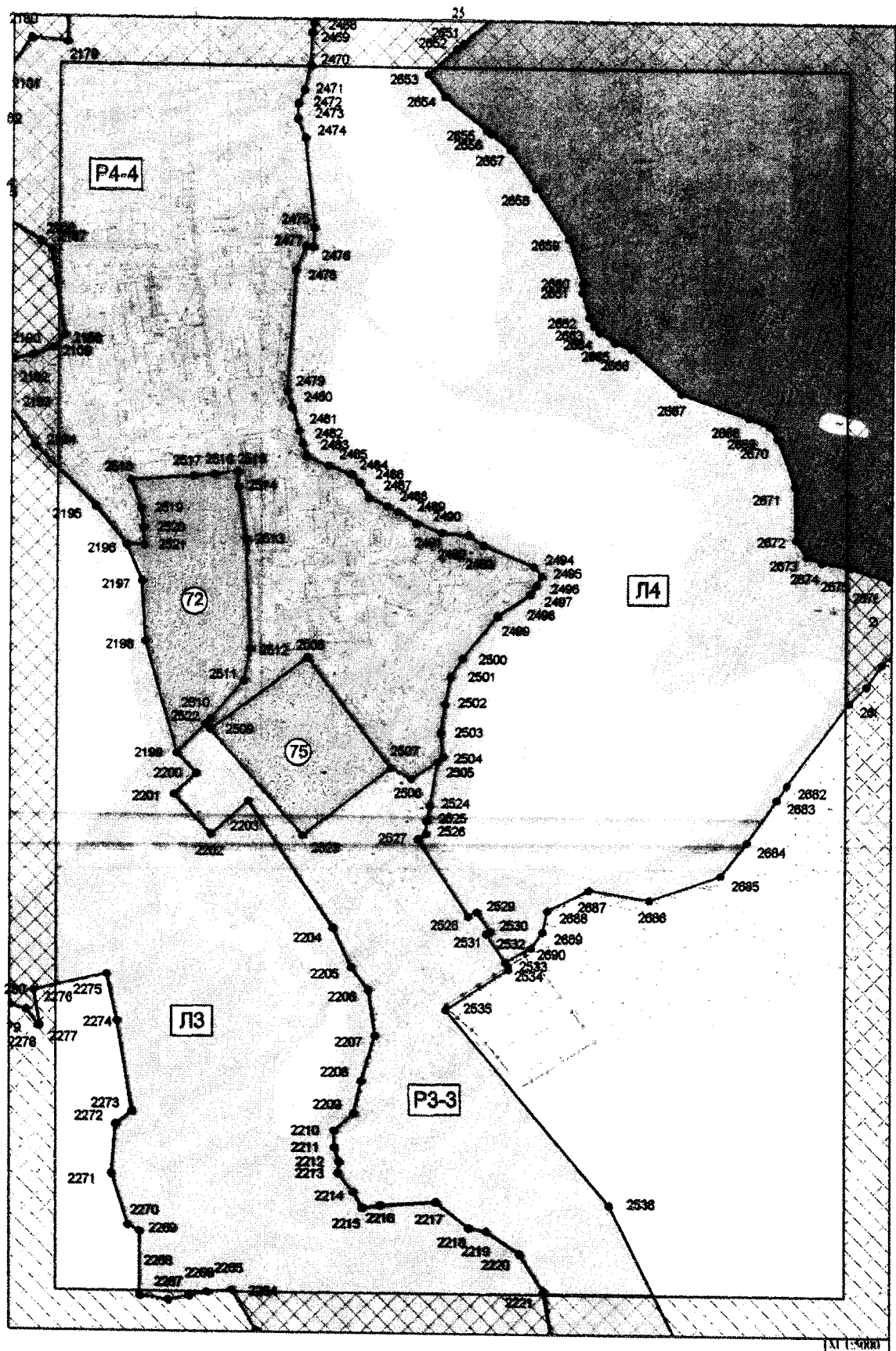





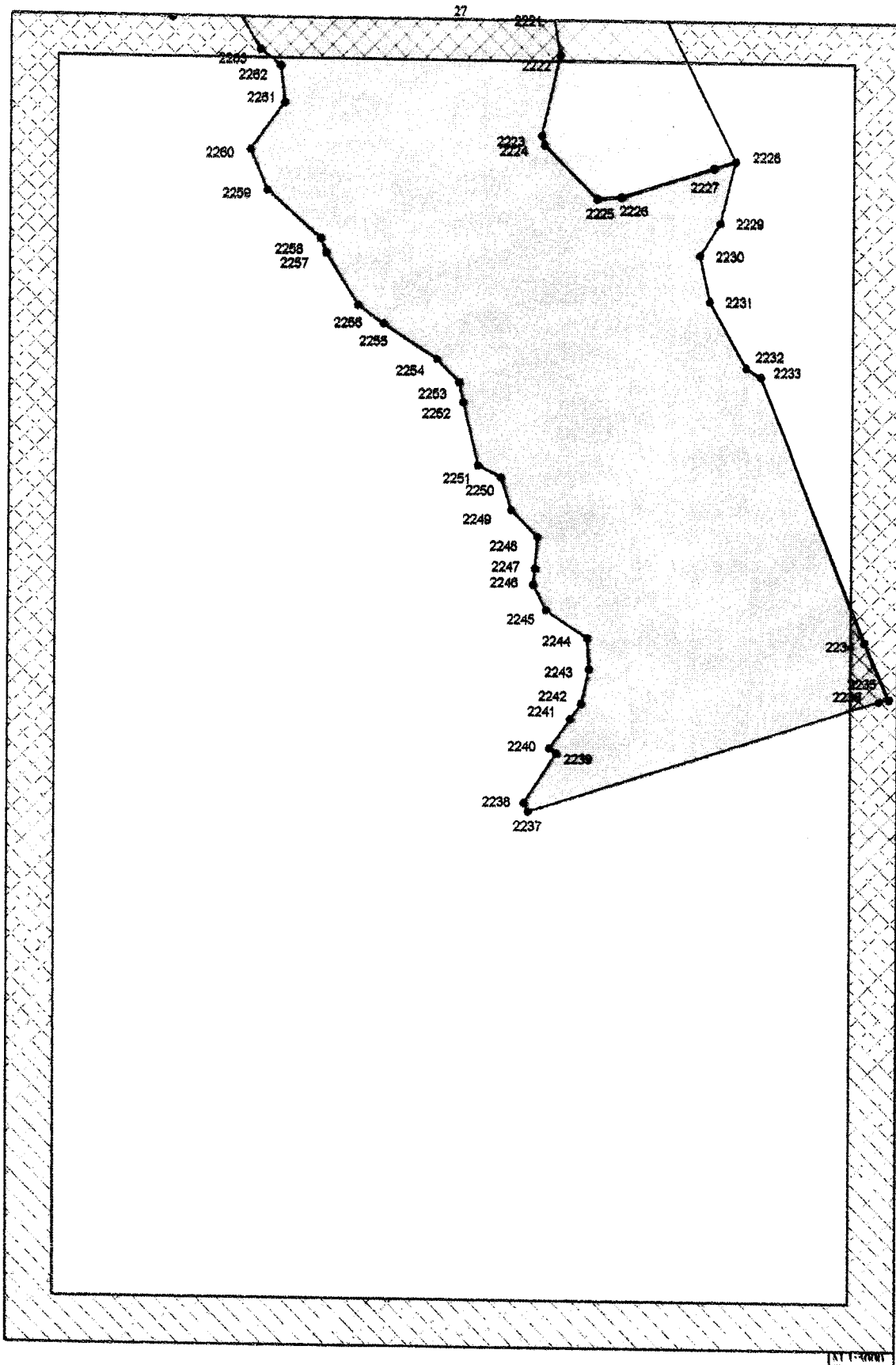












Координаты характерных точек границ зон охраны объекта культурного наследия федерального значения «Ансамбль Троице-Сергиевской лавры, 1540-1550 гг.», включенного в Список всемирного наследия

I. Охранная зона

Номер характерной (поворотной) точки	Координаты МСК -50	
	Х, м (север)	У, м (восток)
578	530542,85	2227978,46
579	530541,96	2227977,38
580	530535,11	2227970,36
581	530529,35	2227963,87
582	530522,70	2227953,01
583	530514,84	2227944,18
584	530500,80	2227933,66
585	530489,78	2227931,00
586	530474,87	2227932,40
587	530461,95	2227935,00
588	530444,46	2227939,16
589	530426,00	2227944,74
590	530398,58	2227951,32
591	530396,76	2227946,88
592	530316,24	2227958,15
593	530252,80	2227966,49
594	530197,52	2227974,48
595	530073,41	2227988,85
596	530060,55	2227992,33
597	530016,46	2228019,77
598	530011,08	2228024,11
951	530793,91	2228608,20
952	530766,73	2228595,80
953	530768,90	2228591,23
954	530775,85	2228574,97
955	530784,35	2228554,44
956	530780,87	2228552,92
957	530786,44	2228542,84
958	530770,70	2228535,72
959	530780,11	2228514,75
960	530797,13	2228517,85
961	530799,77	2228436,80
962	530801,01	2228393,39
975	530791,29	2228393,04

976	530782,80	2228392,74
977	530782,38	2228377,65
978	530782,23	2228352,91
979	530782,94	2228332,45
980	530714,47	2228329,52
981	530752,19	2228277,02
982	530783,68	2228230,38
983	530798,60	2228206,68
984	530801,41	2228192,09
985	530796,43	2228182,59
986	530791,40	2228176,71
987	530784,32	2228172,28
988	530736,15	2228154,52
989	530702,87	2228144,08
990	530679,66	2228132,74
991	530664,24	2228121,12
992	530636,90	2228090,46
993	530624,60	2228069,77
994	530617,24	2228057,58
995	530606,16	2228037,26
996	530597,96	2228025,59
997	530592,22	2228016,96
998	530585,31	2228010,03
999	530579,20	2228005,60
1000	530572,36	2228001,68
1001	530551,57	2227989,01
1036	529947,13	2228167,31
1037	529940,94	2228134,95
1038	529941,84	2228121,79
1039	529969,76	2228078,96
1040	530006,06	2228028,17
1064	530785,14	2228626,32
1065	530750,35	2228611,50
1066	530631,93	2228561,07
1067	530623,19	2228583,79
1068	530614,66	2228580,15
1069	530613,50	2228576,60
1070	530600,11	2228580,68
1071	530598,49	2228580,98
1072	530598,80	2228582,13
1073	530600,20	2228587,39
1074	530598,80	2228587,77
1075	530601,96	2228598,75
1076	530606,06	2228615,73
1077	530581,09	2228624,10
1078	530548,61	2228632,96
1079	530557,34	2228663,48

1080	530551,57	2228665,13
1081	530556,75	2228683,24
1082	530562,52	2228681,59
1083	530583,11	2228753,58
1084	530563,70	2228759,17
1085	530518,59	2228612,35
1086	530514,30	2228612,60
1087	530491,68	2228608,13
1088	530490,99	2228602,59
1089	530476,95	2228602,84
1090	530476,83	2228594,06
1091	530476,79	2228591,27
1092	530481,81	2228590,98
1093	530481,62	2228585,55
1094	530466,14	2228556,11
1098	530467,74	2228524,88
1099	530436,32	2228523,40
1100	530418,70	2228521,57
1101	530403,42	2228518,45
1102	530385,14	2228514,33
1103	530363,10	2228509,85
1104	530343,34	2228504,85
1105	530326,83	2228501,18
1106	530320,69	2228499,40
1107	530195,81	2228463,05
1108	530185,42	2228474,74
1109	530189,97	2228536,18
1110	530177,68	2228536,48
1111	530169,38	2228536,20
1112	530153,82	2228535,68
1113	530144,08	2228535,38
1114	530135,85	2228534,33
1115	530124,79	2228533,43
1116	530106,81	2228531,85
1117	530065,39	2228531,08
1118	530049,85	2228530,87
1119	530043,23	2228530,07
1120	530042,13	2228523,66
1121	530041,57	2228521,35
1122	530045,14	2228515,35
1123	530047,69	2228511,06
1124	530023,55	2228487,95
1125	530006,99	2228482,80
1126	529994,15	2228481,56
1127	529981,42	2228480,18
1128	529970,10	2228477,48
1129	529965,09	2228474,93

1130	529957,22	2228466,99
1131	529946,14	2228456,44
1132	529937,59	2228446,48
1133	529933,51	2228439,37
1134	529938,85	2228434,80
1135	529942,87	2228431,17
1136	529945,90	2228426,07
1137	529941,58	2228415,14
1138	529935,84	2228404,86
1139	529930,13	2228395,95
1140	529920,31	2228386,99
1141	529910,25	2228379,26
1142	529901,07	2228369,82
1143	529886,73	2228359,23
1144	529874,40	2228351,80
1145	529851,70	2228344,41
1146	529844,47	2228330,99
1147	529837,71	2228326,29
1148	529827,62	2228325,12
1149	529805,17	2228314,38
1150	529795,16	2228303,92
1151	529788,72	2228302,76
1152	529774,51	2228313,01
1153	529762,69	2228315,47
1154	529760,95	2228320,22
1155	529761,58	2228324,75
1156	529761,91	2228328,06
1157	529758,26	2228328,44
1158	529754,95	2228328,79
1159	529749,99	2228328,50
1160	529742,87	2228328,71
1161	529736,75	2228329,09
1162	529739,03	2228280,56
1163	529739,98	2228276,54
1164	529741,67	2228256,64
1165	529740,81	2228248,12
1166	529748,40	2228193,58
1167	529749,66	2228182,16
1168	529765,84	2228177,74
1169	529763,80	2228167,63
1170	529775,02	2228165,38
1171	529770,49	2228144,82
1172	529755,82	2228147,82
1173	529754,23	2228158,13
1174	529747,02	2228156,87
1175	529747,50	2228153,25
1176	529706,13	2228147,63

1177	529714,47	2228102,43
1178	529727,17	2228105,49
1179	529744,55	2228111,81
1180	529767,10	2228121,69
1181	529778,37	2228102,17
1182	529780,99	2228097,65
1183	529782,95	2228094,51
1184	529804,20	2228113,70
1185	529817,80	2228135,52
1186	529833,82	2228176,44
1187	529839,00	2228187,88
1188	529844,62	2228201,42
1189	529852,33	2228211,69
1190	529861,58	2228214,89
1191	529871,04	2228214,99
1192	529879,95	2228212,92
1193	529892,49	2228206,46
1194	529903,50	2228199,44
1195	529915,61	2228193,12
1196	529928,42	2228184,54
1197	529933,39	2228175,67
1198	529936,24	2228166,35
1335	530508,92	2228612,91
1336	530492,40	2228613,87
2825	530480,36	2228525,05
2826	530490,49	2228528,05
2827	530495,67	2228549,43
2828	530467,32	2228555,84
Из границ данного участка исключаются два участка со следующими координатами: УЧАСТОК 1		
2800	530505,43	2228531,47
2801	530563,00	2228534,62
2802	530567,98	2228536,56
2803	530573,15	2228540,21
2804	530577,55	2228545,05
2805	530580,09	2228549,97
2806	530587,23	2228575,15
2807	530588,38	2228579,05
2808	530593,95	2228601,12
2809	530589,97	2228602,34
2810	530589,44	2228600,64
2811	530584,52	2228602,16
2812	530585,04	2228603,86
2813	530579,12	2228605,68
2814	530568,95	2228608,73
2815	530567,65	2228604,10

2816	530545,07	2228610,43
2817	530540,07	2228592,88
2818	530539,64	2228591,36
2819	530520,12	2228596,94
2820	530518,02	2228597,54
2821	530513,11	2228579,19
2822	530501,60	2228536,11
2823	530502,06	2228534,02
2824	530503,57	2228532,25
УЧАСТОК 2		
2854	530165,55	2228469,74
2855	530162,62	2228476,81
2856	530155,55	2228479,74
2857	530148,47	2228476,81
2858	530145,55	2228469,74
2859	530148,47	2228462,67
2860	530155,55	2228459,74
2861	530162,62	2228462,67

II. Зона регулирования застройки и хозяйственной деятельности

УЧАСТОК P1-1

Номер характерной (поворотной) точки	Координаты МСК -50	
	X, м (север)	Y, м (восток)
1273	530392,97	2228677,84
1274	530393,00	2228679,84
1275	530393,39	2228704,11
1276	530393,89	2228707,31
1277	530395,72	2228731,27
1278	530401,19	2228731,36
1279	530402,28	2228747,48
1280	530395,80	2228747,30
1281	530394,34	2228762,37
1282	530394,43	2228775,28
1283	530393,27	2228775,26
1284	530394,49	2228796,60
1285	530394,68	2228799,94
1286	530376,75	2228799,87
1287	530363,40	2228801,06
1288	530348,16	2228801,17
1289	530347,81	2228791,97
1290	530346,45	2228781,51
1291	530346,66	2228774,99
1292	530346,28	2228766,48

1293	530346,10	2228760,97
1294	530337,93	2228760,95
1295	530338,92	2228751,84
1296	530338,13	2228724,62
1297	530337,05	2228722,93
1298	530336,35	2228713,95
1299	530337,17	2228677,93
1300	530346,75	2228677,82
1301	530377,10	2228677,47

УЧАСТОК P1-2

1300	530194,06	2228899,66
1301	530194,84	2228897,04
1302	530212,46	2228837,88
1303	530220,63	2228814,79
1304	530228,70	2228783,21
1305	530244,92	2228717,99
1306	530251,93	2228675,67
1307	530247,77	2228579,59
1308	530249,34	2228538,55
1309	530235,56	2228536,41
1310	530216,87	2228536,93
1311	530207,49	2228536,40
1338	530158,94	2228950,79
1339	530106,61	2228921,37
1340	530128,50	2228887,73
1341	530090,62	2228857,13
1342	530129,17	2228812,48
1343	530140,19	2228798,22
1344	530147,40	2228770,68
1345	530144,60	2228740,22
1346	530145,60	2228728,87
1347	530161,36	2228701,18
1348	530170,37	2228681,26
1349	530176,78	2228658,46
1350	530200,08	2228624,47
1351	530209,98	2228605,63
1352	530210,88	2228579,23
1353	530207,28	2228578,54

УЧАСТОК P1-3

1111	530169,38	2228536,20
1112	530153,82	2228535,68
1113	530144,08	2228535,38
1114	530135,85	2228534,33
1115	530124,79	2228533,43
1116	530106,81	2228531,85
1117	530065,39	2228531,08
1118	530049,85	2228530,87

1119	530043,23	2228530,07
1120	530042,13	2228523,66
1121	530041,57	2228521,35
1122	530045,14	2228515,35
1123	530047,69	2228511,06
1124	530023,55	2228487,95
1125	530006,99	2228482,80
1126	529994,15	2228481,56
1127	529981,42	2228480,18
1128	529970,10	2228477,48
1129	529965,09	2228474,93
1130	529957,22	2228466,99
1131	529946,14	2228456,44
1132	529937,59	2228446,48
1133	529933,51	2228439,37
1134	529938,85	2228434,80
1135	529942,87	2228431,17
1136	529945,90	2228426,07
1137	529941,58	2228415,14
1138	529935,84	2228404,86
1139	529930,13	2228395,95
1140	529920,31	2228386,99
1141	529910,25	2228379,26
1142	529901,07	2228369,82
1143	529886,73	2228359,23
1144	529874,40	2228351,80
1145	529851,70	2228344,41
1146	529844,47	2228330,99
1147	529837,71	2228326,29
1148	529827,62	2228325,12
1149	529805,17	2228314,38
1150	529795,16	2228303,92
1151	529788,72	2228302,76
1152	529774,51	2228313,01
1153	529762,69	2228315,47
1154	529760,95	2228320,22
1155	529761,58	2228324,75
1156	529761,91	2228328,06
1157	529758,26	2228328,44
1158	529754,95	2228328,79
1159	529749,99	2228328,50
1160	529742,87	2228328,71
1161	529736,75	2228329,09
1357	530009,88	2228913,46
1358	530006,36	2228894,19
1359	530011,86	2228872,66
1360	530023,34	2228857,88
1361	530038,96	2228844,37
1362	530043,19	2228819,49
1363	530053,80	2228803,19

1364	530076,72	2228791,06
1365	530094,71	2228785,44
1366	530098,79	2228782,58
1367	530103,52	2228753,19
1368	530100,88	2228728,72
1369	530104,79	2228708,36
1370	530112,26	2228696,38
1371	530126,34	2228676,84
1372	530133,51	2228650,62
1373	530139,19	2228640,06
1374	530170,21	2228598,40
1375	530174,58	2228587,49
1376	530170,90	2228567,35
1377	529998,07	2228903,23
1378	529980,90	2228888,05
1379	529893,96	2228838,18
1380	529876,36	2228829,10
1381	529874,19	2228827,98
1382	529874,62	2228823,34
1383	529876,36	2228804,68
1384	529885,17	2228792,76
1385	529892,88	2228750,60
1386	529890,43	2228739,59
1387	529900,65	2228737,01
1388	529914,11	2228728,96
1389	529925,40	2228718,78
1390	529933,46	2228705,63
1391	529921,27	2228693,58
1392	529884,71	2228671,00
1393	529892,78	2228648,61
1394	529893,54	2228645,84
1395	529894,27	2228644,24
1396	529887,84	2228642,59
1397	529870,15	2228638,11
1398	529857,07	2228637,16
1399	529857,52	2228630,47
1400	529831,64	2228623,10
1401	529828,58	2228634,31
1402	529814,21	2228632,75
1403	529815,89	2228622,86
1404	529818,39	2228602,95
1405	529813,06	2228597,91
1406	529775,92	2228598,03
1407	529777,00	2228582,12
1408	529777,97	2228567,82
1409	529763,72	2228563,62
1410	529759,86	2228562,49
1411	529758,82	2228568,42
1412	529755,54	2228567,84
1413	529758,29	2228552,21

1414	529739,77	2228548,97
1415	529741,76	2228539,16
1416	529745,50	2228510,66

УЧАСТОК P1-4

1161	529736,75	2228329,09
1162	529739,03	2228280,56
1163	529739,98	2228276,54
1164	529741,67	2228256,64
1165	529740,81	2228248,12
1166	529748,40	2228193,58
1167	529749,66	2228182,16
1168	529765,84	2228177,74
1169	529763,80	2228167,63
1170	529775,02	2228165,38
1171	529770,49	2228144,82
1172	529755,82	2228147,82
1173	529754,23	2228158,13
1174	529747,02	2228156,87
1175	529747,50	2228153,25
1176	529706,13	2228147,63
1177	529714,47	2228102,43
1178	529727,17	2228105,49
1179	529744,55	2228111,81
1180	529767,10	2228121,69
1181	529778,37	2228102,17
1182	529780,99	2228097,65
1416	529745,50	2228510,66
1417	529730,73	2228510,86
1418	529725,45	2228491,04
1419	529719,93	2228418,69
1420	529717,21	2228373,21
1421	529688,50	2228371,04
1422	529652,79	2228366,26
1423	529649,64	2228364,87
1424	529632,54	2228357,33
1428	529567,66	2228397,69
1429	529556,97	2228468,18
1430	529481,98	2228472,93
1431	529422,85	2228468,14
1432	529444,36	2228319,84
1433	529415,44	2228310,85
1434	529321,54	2228293,48
1435	529319,00	2228307,24
1436	529291,46	2228302,15
1437	529294,01	2228288,39
1438	529258,12	2228281,74
1439	529256,59	2228289,99
1440	529155,98	2228273,99
1441	529190,56	2227995,19

1445	529152,62	2227858,46
1446	529151,93	2227854,21
1447	529080,90	2227876,18
1448	528981,38	2227878,02
1449	528953,99	2227878,95
1450	528925,68	2227878,24
1451	528935,14	2227649,88
1452	528934,51	2227599,93
1453	528939,02	2227599,83
1454	528939,31	2227593,71
1455	529048,65	2227584,11
1456	529122,02	2227579,56
1457	529233,67	2227568,07
1458	529415,77	2227554,41
1459	529414,80	2227551,00
1460	529437,95	2227547,78
1461	529443,60	2227547,00
1462	529445,71	2227551,86
1463	529450,90	2227563,79
1464	529467,13	2227560,27
1465	529472,30	2227562,90
1466	529478,90	2227575,71
1467	529459,66	2227582,80
1468	529463,28	2227592,12
1469	529472,48	2227610,37
1470	529478,93	2227629,03
1471	529482,50	2227642,06
1472	529487,76	2227653,73
1473	529489,39	2227675,58
1474	529492,76	2227685,59
1475	529494,59	2227690,31
1476	529509,56	2227685,76
1477	529529,32	2227695,80
1478	529545,19	2227691,92
1479	529550,09	2227715,87
1480	529545,76	2227751,00
1481	529545,35	2227795,68
1482	529549,09	2227795,33
1483	529553,00	2227797,64
1484	529553,67	2227810,11
1485	529552,97	2227831,68
1486	529555,10	2227841,23
1487	529552,20	2227859,07
1488	529546,78	2227917,07
1489	529548,88	2227922,55
1490	529555,19	2227938,96
1491	529555,76	2227942,27
1492	529558,71	2227959,36
1493	529562,28	2227958,90
1494	529563,28	2227958,77

1495	529587,33	2227955,66
1496	529588,43	2227967,98
1497	529588,83	2227979,61
1498	529589,05	2227985,93
1499	529590,44	2228006,50
1500	529596,71	2228006,27
1501	529602,15	2228018,87
1502	529615,80	2228043,56
1503	529645,32	2228046,06
1504	529676,88	2228050,68
1505	529707,97	2228061,97
1506	529747,16	2228079,67
1507	529768,23	2228090,15
2836	529630,66	2228342,72
2837	529630,26	2228339,58
2838	529629,86	2228336,44
2839	529630,51	2228332,63
2840	529631,01	2228329,74
2841	529631,67	2228325,86
2842	529632,48	2228321,13
2843	529637,32	2228301,96
2844	529640,31	2228287,35
2845	529642,20	2228274,26
2846	529626,30	2228272,94
2847	529583,59	2228266,43
2848	529529,23	2228258,05
2849	529509,65	2228384,27
2850	529218,02	2227868,32
2851	529213,62	2227859,55

УЧАСТОК P1-5

598	530011,08	2228024,11
599	530004,72	2228016,31
709	529979,30	2227904,69
710	529971,23	2227902,24
711	529966,69	2227900,66
712	529961,44	2227898,01
713	529955,61	2227894,96
714	529947,70	2227889,77
715	529929,50	2227872,48
716	529909,86	2227841,77
717	529902,54	2227809,20
718	529900,83	2227765,36
719	529894,63	2227739,59
720	529891,30	2227735,62
721	529887,19	2227734,73
722	529856,96	2227737,15
723	529807,75	2227741,26
724	529779,08	2227743,60

725	529736,91	2227746,51
726	529728,66	2227748,11
727	529721,85	2227750,51
728	529708,16	2227756,41
729	529704,84	2227758,18
730	529694,35	2227761,71
1036	529947,13	2228167,31
1037	529940,94	2228134,95
1038	529941,84	2228121,79
1039	529969,76	2228078,96
1040	530006,06	2228028,17
1197	529933,39	2228175,67
1198	529936,24	2228166,35
1199	529932,49	2228147,62
1200	529928,33	2228137,97
1201	529902,50	2228103,60
1202	529861,88	2228058,30
1203	529779,27	2228001,27
1204	529721,59	2227954,23
1205	529696,33	2227919,65
1206	529676,82	2227895,77
1207	529672,89	2227892,97
1208	529672,60	2227873,34
1209	529678,55	2227870,56
1210	529686,00	2227861,58
1211	529691,64	2227844,64
1212	529698,54	2227804,48
1213	529699,20	2227784,35
1214	529695,60	2227765,13
1508	529978,01	2227955,35
1509	529984,17	2227986,29
1510	529980,25	2228012,86
1511	530002,11	2228014,03
597	530016,46	2228019,77
598	530011,08	2228024,11
599	530004,72	2228016,31
600	530012,84	2228009,04
601	530020,77	2228003,64
602	530029,13	2227998,41
603	530038,31	2227993,29
604	530050,25	2227986,89
605	530052,33	2227985,38
606	530053,87	2227983,44

УЧАСТОК P1-6

215	530555,20	2227971,54
216	530549,65	2227966,22
217	530538,44	2227954,00
218	530531,17	2227944,09

219	530526,96	2227935,87
220	530518,84	2227926,73
221	530529,86	2227915,22
222	530537,19	2227912,52
223	530557,11	2227905,18
224	530555,32	2227885,24
225	530568,48	2227872,29
226	530577,63	2227856,87
227	530600,61	2227848,01
228	530624,00	2227849,18
229	530657,39	2227847,59
230	530660,11	2227828,40
231	530658,13	2227821,30
232	530654,13	2227788,63
233	530667,24	2227774,27
234	530685,85	2227762,11
235	530703,05	2227741,81
236	530714,80	2227731,99
237	530729,43	2227715,32
238	530723,53	2227702,48
239	530732,99	2227696,69
240	530732,53	2227692,52
241	530731,48	2227682,91
242	530738,41	2227674,81
243	530740,45	2227667,56
578	530542,85	2227978,46
579	530541,96	2227977,38
580	530535,11	2227970,36
581	530529,35	2227963,87
582	530522,70	2227953,01
583	530514,84	2227944,18
584	530500,80	2227933,66
585	530489,78	2227931,00
586	530474,87	2227932,40
587	530461,95	2227935,00
588	530444,46	2227939,16
589	530426,00	2227944,74
590	530398,58	2227951,32
591	530396,76	2227946,88
592	530316,24	2227958,15
593	530252,80	2227966,49
594	530197,52	2227974,48
595	530073,41	2227988,85
596	530060,55	2227992,33
607	530054,59	2227980,18
608	530054,21	2227977,46
609	530047,96	2227958,20
610	530045,80	2227952,06
611	530041,51	2227936,72
612	530039,56	2227915,32

613	530038,16	2227896,78
614	530037,11	2227891,29
615	530033,67	2227845,86
616	530033,06	2227838,15
617	530044,69	2227837,27
618	530084,50	2227834,28
619	530104,73	2227832,68
620	530112,27	2227832,28
621	530132,28	2227831,54
622	530141,57	2227836,06
623	530175,64	2227850,64
624	530183,82	2227851,12
625	530184,67	2227855,70
626	530186,15	2227871,36
627	530196,93	2227870,88
628	530213,09	2227871,43
629	530229,59	2227870,26
630	530266,37	2227865,74
631	530279,65	2227864,37
632	530299,30	2227863,72
633	530306,34	2227867,73
634	530307,46	2227870,03
635	530307,86	2227882,69
636	530310,72	2227883,70
637	530318,25	2227883,69
638	530337,52	2227883,68
639	530338,19	2227885,52
640	530342,33	2227887,24
641	530349,03	2227887,17
642	530350,58	2227878,14
643	530354,56	2227873,16
644	530373,98	2227872,20
645	530378,00	2227869,35
646	530392,16	2227867,93
647	530403,18	2227865,40
648	530396,96	2227835,43
649	530394,72	2227825,63
650	530393,46	2227814,26
651	530393,99	2227811,74
652	530393,23	2227805,10
653	530405,25	2227802,68
654	530408,07	2227801,06
655	530414,32	2227799,65
656	530423,14	2227796,97
657	530420,22	2227783,61
658	530457,29	2227773,14
659	530472,34	2227768,90
660	530475,10	2227768,07
661	530477,37	2227767,39
662	530481,06	2227778,64

663	530488,83	2227799,30
664	530498,65	2227825,44
665	530501,05	2227831,37
666	530508,25	2227848,08
667	530509,53	2227852,55
668	530511,27	2227858,64
669	530519,39	2227855,45
670	530547,98	2227844,22
671	530560,89	2227837,23
672	530574,65	2227831,29
673	530577,40	2227829,82
674	530580,38	2227826,72
675	530582,25	2227820,55
676	530582,29	2227814,29
677	530581,59	2227804,15
678	530580,61	2227789,39
679	530579,39	2227785,34
680	530575,75	2227769,04
681	530573,57	2227757,52
682	530571,56	2227747,84
683	530562,28	2227696,24
684	530560,58	2227683,84
685	530560,29	2227682,37
686	530557,79	2227677,30
687	530569,01	2227674,71
688	530581,29	2227672,16
689	530595,27	2227669,90
690	530601,24	2227669,61
691	530609,17	2227668,76
692	530627,86	2227666,75
693	530634,39	2227666,42
694	530647,57	2227665,06
695	530670,21	2227663,49
696	530690,04	2227662,30
697	530698,85	2227660,57
698	530704,16	2227664,96
699	530713,29	2227672,47
700	530728,76	2227661,64
701	530731,08	2227661,22

УЧАСТОК P1-7

209	530770,24	2227938,25
210	530764,22	2227939,16
211	530745,39	2227923,63
212	530701,24	2227891,12
213	530644,96	2227922,84
214	530572,27	2227961,98
215	530555,20	2227971,54
578	530542,85	2227978,46
782	530809,02	2228207,16

783	530807,95	2228202,64
784	530808,53	2228199,94
785	530816,71	2228166,98
786	530820,53	2228141,76
787	530820,75	2228132,66
788	530819,74	2228111,50
837	530807,40	2228057,13
983	530798,60	2228206,68
984	530801,41	2228192,09
985	530796,43	2228182,59
986	530791,40	2228176,71
987	530784,32	2228172,28
988	530736,15	2228154,52
989	530702,87	2228144,08
990	530679,66	2228132,74
991	530664,24	2228121,12
992	530636,90	2228090,46
993	530624,60	2228069,77
994	530617,24	2228057,58
995	530606,16	2228037,26
996	530597,96	2228025,59
997	530592,22	2228016,96
998	530585,31	2228010,03
999	530579,20	2228005,60
1000	530572,36	2228001,68
1001	530551,57	2227989,01

УЧАСТОК P1-8

770	531088,57	2228153,51
771	531083,81	2228159,46
772	531019,29	2228178,89
773	530976,72	2228199,83
774	530952,40	2228193,78
775	530921,08	2228190,17
776	530904,62	2228192,66
777	530898,07	2228193,59
778	530892,77	2228193,63
779	530883,11	2228193,09
780	530865,47	2228191,47
781	530827,23	2228211,71
782	530809,02	2228207,16
890	530997,27	2228339,02
891	530993,08	2228339,25
894	530997,18	2228291,32
895	531002,28	2228291,85
896	531016,40	2228293,64
897	531044,04	2228295,34
898	531059,59	2228294,17
899	531059,46	2228274,15

900	531104,95	2228269,21
901	531101,46	2228234,77
902	531101,17	2228208,28
962	530801,01	2228393,39
963	530813,81	2228393,31
964	530814,03	2228406,09
965	530851,51	2228405,65
966	530897,93	2228405,11
967	530898,79	2228359,14
968	530922,97	2228359,65
969	530954,83	2228359,50
970	530964,89	2228360,28
971	530975,96	2228358,75
972	530997,95	2228358,00
973	530997,86	2228356,18
974	530997,69	2228352,55
975	530791,29	2228393,04
976	530782,80	2228392,74
977	530782,38	2228377,65
978	530782,23	2228352,91
979	530782,94	2228332,45
980	530714,47	2228329,52
981	530752,19	2228277,02
982	530783,68	2228230,38
983	530798,60	2228206,68
2771	530989,93	2228336,59
2772	530952,60	2228338,08
2773	530930,23	2228337,64
2774	530923,63	2228336,53
2775	530922,25	2228334,43
2776	530923,46	2228317,95
2777	530923,92	2228303,71
2778	530931,42	2228304,23
2779	530933,37	2228283,68
2780	530956,27	2228285,72
2781	530985,98	2228289,89

УЧАСТОК P2-1

1084	530563,70	2228759,17
1085	530518,59	2228612,35
1086	530514,30	2228612,60
1106	530320,69	2228499,40
1107	530195,81	2228463,05
1108	530185,42	2228474,74
1109	530189,97	2228536,18
1217	530742,71	2228774,96
1218	530641,91	2228776,51
1219	530632,60	2228776,89
1220	530589,98	2228777,84

1221	530577,43	2228779,83
1222	530573,03	2228779,42
1223	530569,04	2228776,54
1245	530216,95	2229165,26
1246	530219,04	2229164,08
1247	530223,84	2229161,37
1248	530241,92	2229144,09
1249	530250,55	2229153,14
1250	530288,76	2229117,49
1251	530365,50	2229047,56
1252	530376,19	2229061,98
1253	530378,71	2229060,72
1254	530382,55	2229066,00
1255	530400,38	2229046,06
1256	530408,87	2229056,87
1257	530427,46	2229037,47
1258	530399,48	2229003,32
1259	530419,05	2228987,86
1260	530472,47	2228992,05
1261	530508,07	2228994,65
1262	530531,14	2228996,69
1263	530535,67	2228996,91
1264	530536,54	2228967,68
1265	530550,44	2228965,24
1266	530554,45	2228965,26
1267	530582,26	2228963,71
1268	530582,76	2228955,27
1269	530605,53	2228935,20
1270	530724,08	2228934,86
1271	530723,77	2228905,04
1272	530742,48	2228904,61
1273	530201,31	2229150,40
1274	530161,57	2229107,95
1275	530119,58	2229063,10
1276	530116,74	2229058,61
1277	530116,12	2229054,88
1278	530117,21	2229028,78
1279	530123,09	2229015,26
1280	530132,16	2229009,02
1281	530147,24	2229016,95
1282	530196,87	2229023,80
1283	530214,72	2229024,57
1284	530220,28	2229003,30
1285	530221,24	2228993,02
1286	530223,87	2228990,36
1287	530226,27	2228991,84
1288	530230,60	2228994,52
1289	530234,36	2228988,28
1290	530242,40	2228966,97
1291	530248,79	2228940,62

1292	530251,38	2228930,80
1293	530250,01	2228930,15
1294	530244,79	2228928,31
1295	530237,99	2228925,00
1296	530241,19	2228918,24
1297	530243,17	2228914,07
1298	530231,51	2228910,44
1299	530198,91	2228900,76
1300	530194,06	2228899,66
1301	530194,84	2228897,04
1302	530212,46	2228837,88
1303	530220,63	2228814,79
1304	530228,70	2228783,21
1305	530244,92	2228717,99
1306	530251,93	2228675,67
1307	530247,77	2228579,59
1308	530249,34	2228538,55
1309	530235,56	2228536,41
1310	530216,87	2228536,93
1311	530207,49	2228536,40
1312	530199,41	2228535,95
1313	530320,08	2228508,13
1314	530318,52	2228530,30
1315	530319,22	2228543,69
1316	530320,70	2228564,47
1317	530320,90	2228579,43
1318	530365,66	2228577,93
1319	530371,99	2228576,97
1320	530386,97	2228576,51
1321	530398,92	2228576,19
1322	530399,07	2228586,42
1323	530416,03	2228586,41
1324	530434,22	2228586,40
1325	530437,00	2228590,30
1326	530437,27	2228594,92
1327	530437,52	2228632,36
1328	530443,92	2228632,11
1329	530465,00	2228631,26
1330	530478,23	2228630,72
1331	530478,61	2228638,06
1332	530479,33	2228662,58
1333	530520,46	2228661,77
1334	530522,13	2228660,77
1335	530508,92	2228612,91
Из границ данного участка исключаются два участка со следующими координатами: УАСТОК 1		
2782	530496,28	2228807,70
2783	530498,61	2228812,20
2784	530458,77	2228846,83

2785	530441,75	2228860,77
2786	530425,54	2228875,13
2787	530406,69	2228844,98
2788	530357,11	2228851,56
2789	530356,26	2228845,51
2790	530353,98	2228813,97
2791	530377,05	2228812,77
2792	530395,27	2228812,21
2793	530401,93	2228812,01
2794	530410,03	2228810,92
2795	530430,54	2228809,46
УЧАСТОК 2		
1273	530392,97	2228677,84
1274	530393,00	2228679,84
1275	530393,39	2228704,11
1276	530393,89	2228707,31
1277	530395,72	2228731,27
1278	530401,19	2228731,36
1279	530402,28	2228747,48
1280	530395,8	2228747,3
1281	530394,34	2228762,37
1282	530394,43	2228775,28
1283	530393,27	2228775,26
1284	530394,49	2228796,6
1285	530394,68	2228799,94
1286	530376,75	2228799,87
1287	530363,4	2228801,06
1288	530348,16	2228801,17
1289	530347,81	2228791,97
1290	530346,45	2228781,51
1291	530346,66	2228774,99
1292	530346,28	2228766,48
1293	530346,1	2228760,97
1294	530337,93	2228760,95
1295	530338,92	2228751,84
1296	530338,13	2228724,62
1297	530337,05	2228722,93
1298	530336,35	2228713,95
1299	530337,17	2228677,93
1300	530346,75	2228677,82
1301	530377,1	2228677,47

УЧАСТОК P2-2

1649	530483,74	2229511,07
1650	530409,09	2229422,52
1651	530389,21	2229402,30
1652	530358,16	2229370,70
1653	530219,29	2229229,38
1654	530158,31	2229159,36

1655	530135,84	2229182,12
1656	530128,64	2229174,83
1657	530145,52	2229157,89
1658	530055,95	2229077,24
1696	530386,19	2229405,73
1697	530372,48	2229421,32
1698	530349,73	2229450,80
1699	530325,04	2229430,27
1700	530329,08	2229422,73
1701	530338,49	2229410,72
1702	530340,69	2229402,39
1703	530355,56	2229375,41
1704	530464,67	2229525,10
1705	530457,27	2229529,62
1706	530444,73	2229534,13
1707	530424,07	2229512,50
1708	530407,36	2229506,21
1709	530394,44	2229513,29
1710	530385,43	2229531,61
1711	530377,28	2229527,52
1712	530367,08	2229551,16
1713	530346,65	2229598,62
1714	530336,56	2229622,17
1715	530353,29	2229628,91
1716	530358,84	2229630,90
1717	530395,31	2229646,75
1718	530407,78	2229615,30
1719	530423,79	2229619,99
1720	530464,41	2229639,60
1721	530468,49	2229641,56
1722	530484,42	2229649,77
1723	530452,07	2229687,70
1724	530445,38	2229695,76
1725	530403,74	2229742,67
1726	530385,27	2229762,75
1727	530373,88	2229775,34
1728	530363,71	2229785,40
1729	530352,56	2229800,80
1730	530349,17	2229834,65
1731	530325,86	2229873,13
1732	530321,15	2229884,03
1733	530302,92	2229913,04
1734	530295,13	2229918,27
1735	530275,17	2229928,10
1736	530137,00	2229908,81
1737	530116,52	2229917,73
1738	530083,34	2229927,32
1739	530033,32	2229920,26
1740	530037,88	2229886,99
1741	530033,39	2229882,87

1742	530012,82	2229876,76
1743	529976,68	2229873,81
1744	529972,16	2229897,59
1745	529967,56	2229922,89
1746	529927,93	2229919,52
1747	529898,80	2229922,11
1748	529876,61	2229924,08
1749	529848,76	2229996,44
1750	529856,72	2230030,20
1751	529839,34	2230072,21
1752	529823,38	2230126,39
1753	529769,21	2230237,55
1754	529759,41	2230252,20
1755	529747,84	2230273,91
1756	529709,03	2230330,72
1757	529696,70	2230338,60
1758	529681,49	2230370,21
1759	529676,97	2230377,17
1760	529667,11	2230403,42
1761	529653,16	2230397,15
1762	529647,06	2230423,33
1763	529644,34	2230424,09
1764	529628,63	2230418,94
1765	529618,56	2230570,88
1766	529572,58	2230570,25
1767	529586,19	2230513,11
1768	529584,26	2230463,61
1769	529541,88	2230421,16
1770	529496,95	2230375,55
1771	529482,06	2230362,95
1772	529437,13	2230317,31
1773	529420,13	2230287,28
1774	529398,42	2230302,11
1775	529368,72	2230352,36
1776	529348,86	2230394,29
1777	529279,08	2230325,53
1778	529269,21	2230312,06
1779	529237,70	2230289,66
1780	529226,38	2230262,67
1781	529204,27	2230247,24
1782	529191,00	2230230,61
1783	529177,73	2230214,00
1784	529156,59	2230194,34
1785	529123,90	2230174,17
1786	529127,58	2230165,77
1787	529108,18	2230154,30
1788	529155,34	2230098,21
1789	529169,35	2230082,14
1790	529299,17	2230038,32
1791	529341,03	2230029,80

1792	529372,61	2230009,29
1793	529396,84	2229989,30
1794	529419,86	2229968,36
1795	529447,57	2229955,65
1796	529453,95	2229937,85
1797	529452,50	2229920,01
1798	529456,44	2229910,80
1799	529468,04	2229905,77
1800	529484,54	2229884,05
1801	529501,35	2229899,36
1802	529521,85	2229873,16
1803	529537,42	2229859,33
1804	529563,87	2229862,29
1805	529572,36	2229845,57
1806	529578,24	2229838,10
1807	529595,70	2229814,95
1808	529599,80	2229809,32
1809	529643,89	2229755,80
1810	529620,34	2229755,75
1811	529614,02	2229741,42
1812	529665,27	2229686,43
1813	529707,91	2229633,92
1814	529706,91	2229625,80
1815	529705,38	2229613,47
1816	529708,77	2229599,84
1817	529768,88	2229534,53
1818	529791,61	2229509,08
1819	529813,58	2229484,80
1820	529832,63	2229464,98
1821	529855,08	2229439,22
1822	529878,80	2229452,33
1823	529914,12	2229370,36
1824	529924,73	2229373,35
1825	529925,32	2229371,18
1826	529929,93	2229354,20
1827	529934,97	2229356,17
1828	529942,79	2229332,72
1829	529954,28	2229298,21
1830	529893,51	2229268,36
1831	529910,50	2229227,53
1832	529957,43	2229248,39
1833	529994,49	2229178,44
1834	529949,64	2229144,16
1835	529953,78	2229138,74
1836	529956,51	2229135,18
1837	529973,74	2229108,27
1838	529979,94	2229098,47
1839	529985,72	2229097,20
1840	530023,29	2229124,53
1841	530038,80	2229135,56

1842	530053,68	2229114,64
2029	529319,24	2230380,32

УЧАСТОК P2-3

2094	530263,83	2230746,89
2095	530230,58	2230729,23
2096	530197,48	2230731,27
2097	530148,26	2230732,53
2098	530143,84	2230775,84
2099	530101,30	2230738,31
2100	530055,12	2230727,01
2103	530027,39	2230721,97
2104	529973,59	2230717,70
2105	529973,58	2230720,86
2106	529962,53	2230720,81
2107	529962,42	2230740,93
2108	529997,61	2230745,88
2109	529985,41	2230803,92
2110	530022,35	2230833,09
2111	530048,09	2230884,34
2112	530058,73	2230936,87
2113	530116,51	2230982,62
2114	530130,84	2230979,00
2115	530133,77	2231009,39
2116	530132,01	2231045,22
2117	530110,53	2231064,29
2118	530026,50	2231119,65
2119	530005,13	2231152,24
2120	529990,92	2231205,26
2121	529998,51	2231208,91
2347	530052,75	2230741,17
2348	530051,90	2230745,10
2349	530048,58	2230763,51
2350	530047,16	2230772,04
2351	530017,84	2230766,00
2352	530022,58	2230737,75
2353	530024,67	2230738,09
2354	530271,21	2230776,39
2355	530268,97	2230813,08
2356	530259,78	2230918,04
2357	530256,11	2230970,42
2358	530250,43	2231026,88
2359	530246,38	2231071,18
2360	530241,69	2231123,10
2361	530239,35	2231139,46
2362	530237,90	2231161,89

2363	530234,79	2231192,05
2364	530231,24	2231212,48
2365	530208,80	2231270,76
2366	530200,30	2231291,23
2367	530188,51	2231308,29
2368	530187,36	2231310,47
2369	530058,20	2231239,70

УЧАСТОК P2-4

2580	529212,25	2232557,15
2581	529191,65	2232548,12
2582	529162,82	2232518,34
2583	529119,82	2232499,36
2584	529089,51	2232485,13
2585	529081,09	2232481,17
2586	529085,19	2232471,98
2587	529097,58	2232444,26
2588	529109,43	2232419,87
2589	529098,19	2232414,86
2590	529108,87	2232391,95
2591	529168,78	2232399,46
2592	529166,32	2232379,77
2593	529188,76	2232334,88
2594	529159,89	2232301,51
2595	529156,23	2232299,90
2596	529139,49	2232279,78
2597	529163,97	2232241,19
2598	529171,34	2232236,39
2599	529177,83	2232228,30
2600	529183,27	2232224,73
2601	529183,98	2232225,74
2602	529187,25	2232223,43
2603	529153,99	2232176,42
2604	529153,41	2232171,20
2605	529057,02	2232027,17
2606	529042,46	2231981,53
2607	529036,79	2231958,52
2608	529028,57	2231924,86
2609	529031,53	2231915,56
2610	529032,94	2231911,50
2611	529042,26	2231879,32
2612	529046,64	2231868,38
2613	529057,67	2231838,69
2614	529044,12	2231830,87
2615	529033,20	2231821,97

2616	529006,20	2231831,95
2617	528994,79	2231830,90
2618	528984,75	2231795,29
2619	528976,53	2231764,36
2620	528971,74	2231744,73
2621	528959,16	2231691,88
2622	528941,97	2231630,59
2623	528934,72	2231621,03
2624	528930,75	2231606,07
2625	528961,42	2231600,22
2626	528971,23	2231572,59
2627	528971,41	2231530,21
2629	528940,14	2231497,85
2630	528921,29	2231455,42
2631	528917,06	2231444,97
2632	528914,69	2231435,86
2633	528893,41	2231384,01
2634	528877,23	2231389,03
2635	528867,66	2231391,31
2636	528838,39	2231406,66
2637	528822,84	2231412,22
2638	528798,80	2231421,72
2639	528795,23	2231412,34
2640	528791,86	2231406,46
2641	528750,32	2231390,65
2642	528735,61	2231389,17
2643	528712,88	2231391,72
2644	528662,07	2231387,78
2645	528639,22	2231390,91
2646	528626,69	2231396,30
2647	528615,62	2231410,86
2648	528609,00	2231429,36
2649	528604,65	2231442,07
2650	528584,97	2231414,00
2651	528552,27	2231376,16
2652	528545,74	2231368,59
2653	528519,58	2231338,37
2654	528496,28	2231356,73
2655	528461,19	2231402,17
2656	528457,47	2231406,90
2657	528441,38	2231427,87
2658	528400,19	2231456,17
2659	528346,84	2231492,06
2660	528299,92	2231507,64
2661	528289,88	2231507,26
2662	528263,55	2231515,09

2663	528254,50	2231520,05
2664	528247,70	2231525,95
2665	528236,91	2231542,90
2666	528229,87	2231560,55
2667	528182,97	2231614,83
2668	528157,30	2231688,09
2669	528148,18	2231711,97
2670	528136,16	2231719,78
2671	528084,32	2231739,96
2672	528027,70	2231741,75
2673	528010,01	2231753,51
2674	528004,14	2231769,96
2675	527999,09	2231799,14
2676	527984,94	2231845,02
2677	527960,28	2231863,11
2705	529196,40	2232593,87
2706	529180,53	2232630,59
2707	529177,78	2232641,78
2708	529159,07	2232688,17
2709	529151,16	2232707,76
2710	529134,39	2232699,65
2711	529023,28	2232645,89
2712	528931,08	2232588,79
2713	528884,93	2232567,78
2714	528873,57	2232561,63
2715	528862,17	2232555,48
2716	528850,30	2232549,08
2717	528838,23	2232542,55
2718	528825,90	2232535,89
2719	528812,74	2232528,79
2720	528799,38	2232521,58
2721	528785,77	2232514,23
2722	528771,70	2232506,62
2723	528757,11	2232498,75
2724	528746,28	2232492,90
2725	528730,72	2232484,51
2726	528716,15	2232476,63
2727	528694,19	2232521,88
2728	528763,34	2232563,39
2729	528800,38	2232594,99
2730	528742,62	2232722,28
2731	528562,95	2232632,07
2732	528550,74	2232604,15
2733	528509,75	2232584,00
2734	528470,49	2232566,10
2735	528436,64	2232548,84

2736	528416,37	2232539,07
2737	528392,27	2232530,31
2738	528372,49	2232520,60
2739	528382,43	2232491,24
2740	528365,41	2232480,89
2741	528339,63	2232512,56
2742	528304,91	2232470,69
2743	528272,46	2232441,56
2744	528254,09	2232425,07
2745	528237,60	2232450,63
2746	528211,66	2232422,03
2747	528197,25	2232406,21
2748	528184,45	2232383,04
2749	528166,54	2232348,91
2750	528162,73	2232346,26
2751	528180,69	2232327,28
2752	528187,33	2232311,89
2753	528163,24	2232288,61
2754	528204,05	2232245,25
2755	528185,63	2232227,90
2756	528199,74	2232212,65
2757	528235,75	2232173,75
2758	528271,75	2232134,86
2759	528275,37	2232130,95
2760	528270,77	2232126,69
2761	528288,19	2232103,24
2762	528298,17	2232110,62
2763	528318,58	2232074,54
2764	528308,00	2232067,42
2765	528267,56	2232040,18
2766	528275,56	2232021,35
2767	528285,45	2231998,39
2768	528287,38	2231993,90
2769	528266,05	2231984,13
2770	528118,73	2231923,03
Из границ данного участка исключается участок со следующими координатами:		
2628	528896,25	2231485,44
2691	528850,44	2231547,85
2692	528868,96	2231544,99
2693	528883,99	2231541,62
2694	528870,89	2231509,07
2695	528865,38	2231495,59
2696	528871,62	2231493,25
2697	528873,60	2231492,51

2698	528874,28	2231494,25
2699	528880,91	2231491,19
2700	528906,48	2231513,19
2701	528917,67	2231544,25
2702	528931,03	2231553,01
2703	528939,63	2231561,18
2704	528939,92	2231561,87
2862	528909,41	2231572,21
2863	528907,69	2231573,43
2864	528907,76	2231574,88
2865	528903,71	2231575,13
2866	528902,76	2231582,08
2867	528908,84	2231613,04
2868	528910,17	2231621,48
2869	528885,88	2231626,23
2870	528866,23	2231629,96
2871	528845,02	2231633,77
2872	528839,63	2231635,02
2873	528820,73	2231553,85
2874	528827,66	2231552,23
2875	528843,38	2231548,50
2876	528843,61	2231549,48

УЧАСТОК P2-5

1454	528939,31	2227593,71
1455	529048,65	2227584,11
1456	529122,02	2227579,56
1457	529233,67	2227568,07
1458	529415,77	2227554,41
1459	529414,80	2227551,00
1460	529437,95	2227547,78
1512	529367,65	2227462,54
1513	529372,67	2227460,10
1514	529358,63	2227426,76
1515	529247,21	2227306,28
1516	529230,47	2227237,43
1517	529195,50	2227155,75
1518	529179,94	2227106,18
1519	529157,06	2227063,91
1520	529154,32	2227044,35
1521	529150,18	2226932,72
1522	529145,49	2226874,72
1523	529130,84	2226876,30
1524	529130,04	2226876,39
1525	529127,22	2226851,79
1526	529126,64	2226846,72

1529	528932,80	2227546,30
1530	528931,06	2227529,09
1531	528927,14	2227437,82
1532	528921,62	2227435,93
1533	528899,88	2227428,50
1534	528892,97	2227426,49
1535	528853,89	2227415,09
1536	528843,50	2227385,19
1537	528838,58	2227366,56
1538	528663,70	2227378,88
1539	528652,44	2227160,20
1540	528642,60	2227046,27
1541	528562,13	2227049,57
1542	528517,86	2227051,71
1543	528492,80	2227053,16
1544	528490,81	2227053,20
1545	528466,24	2227053,75
1546	528453,58	2227053,82
1547	528452,96	2227054,37
1548	528429,41	2227059,75
1549	528403,77	2226837,93
1550	528400,65	2226821,46
1551	528397,49	2226798,98
1552	528398,80	2226773,47
1553	528392,11	2226752,24
1554	528401,90	2226751,80
1555	528613,72	2226742,35
1556	528763,84	2226729,40
1557	528787,10	2226732,61
1558	528875,29	2226763,13
1559	528890,44	2226771,13
1560	528900,98	2226771,41
1561	528970,58	2226794,82
1562	529007,41	2226807,08
Из границ участка исключается участок со следующими координатами:		
2796	528964,35	2227317,52
2797	528964,01	2227367,52
2798	528914,02	2227366,81
2799	528914,36	2227316,81

УЧАСТОК P2-6

243	530740,45	2227667,56
244	530757,69	2227609,60
245	530764,38	2227599,18
246	530771,07	2227588,74
247	530784,97	2227562,10
248	530795,36	2227545,01
419	530756,23	2227520,24

420	530759,75	2227504,88
421	530758,23	2227493,95
422	530757,38	2227487,20
423	530754,90	2227480,74
424	530742,16	2227456,14
425	530729,02	2227431,46
426	530727,49	2227426,34
427	530723,28	2227412,22
428	530714,62	2227413,87
429	530699,80	2227414,01
430	530651,99	2227416,05
431	530597,39	2227418,38
432	530574,86	2227420,08
433	530555,87	2227422,36
434	530493,11	2227429,14
435	530464,84	2227433,42
436	530453,30	2227433,25
437	530447,24	2227429,45
438	530445,05	2227425,65
439	530430,75	2227427,86
440	530415,15	2227431,40
441	530386,85	2227438,81
442	530377,76	2227441,71
443	530364,84	2227445,84
444	530363,24	2227439,15
445	530362,25	2227435,04
446	530360,94	2227431,65
447	530332,48	2227366,88
448	530324,80	2227349,55
449	530307,68	2227310,08
450	530296,57	2227282,11
451	530280,88	2227242,18
452	530278,34	2227234,96
453	530276,18	2227231,38
454	530273,55	2227230,12
455	530269,28	2227230,11
456	530233,77	2227234,60
457	530190,60	2227237,97
458	530169,43	2227241,10
459	530078,28	2227251,08
460	530062,79	2227252,71
461	529993,25	2227258,64
462	529985,93	2227259,62
463	529983,02	2227261,90
464	529981,76	2227267,00
465	529973,30	2227268,14
466	529972,58	2227268,16
467	529914,06	2227272,83
468	529902,25	2227269,37
469	529897,44	2227267,97

470	529889,82	2227276,77
471	529887,13	2227276,55
472	529873,58	2227292,60
473	529870,27	2227304,42
474	529870,22	2227310,28
475	529867,87	2227323,73
476	529862,63	2227338,39
477	529868,25	2227338,02
478	529868,23	2227345,43
479	529868,17	2227360,77
480	529869,57	2227374,15
481	529868,12	2227392,38
482	529844,42	2227415,27
483	529824,34	2227444,91
484	529811,53	2227471,77
485	529804,99	2227488,72
486	529809,89	2227509,81
487	529811,98	2227518,95
488	529801,26	2227520,28
489	529789,85	2227523,57
490	529774,08	2227531,67
491	529762,84	2227534,29
492	529746,83	2227538,16
493	529731,98	2227543,11
494	529701,63	2227556,01
495	529691,71	2227559,10
496	529664,35	2227566,07
497	529655,02	2227569,86
498	529632,03	2227581,02
499	529614,77	2227588,03
613	530038,16	2227896,78
614	530037,11	2227891,29
615	530033,67	2227845,86
616	530033,06	2227838,15
617	530044,69	2227837,27
618	530084,50	2227834,28
619	530104,73	2227832,68
620	530112,27	2227832,28
621	530132,28	2227831,54
622	530141,57	2227836,06
623	530175,64	2227850,64
624	530183,82	2227851,12
625	530184,67	2227855,70
626	530186,15	2227871,36
627	530196,93	2227870,88
628	530213,09	2227871,43
629	530229,59	2227870,26
630	530266,37	2227865,74
631	530279,65	2227864,37
632	530299,30	2227863,72

633	530306,34	2227867,73
634	530307,46	2227870,03
635	530307,86	2227882,69
636	530310,72	2227883,70
637	530318,25	2227883,69
638	530337,52	2227883,68
639	530338,19	2227885,52
640	530342,33	2227887,24
641	530349,03	2227887,17
642	530350,58	2227878,14
643	530354,56	2227873,16
644	530373,98	2227872,20
645	530378,00	2227869,35
646	530392,16	2227867,93
647	530403,18	2227865,40
648	530396,96	2227835,43
649	530394,72	2227825,63
650	530393,46	2227814,26
651	530393,99	2227811,74
652	530393,23	2227805,10
653	530405,25	2227802,68
654	530408,07	2227801,06
655	530414,32	2227799,65
656	530423,14	2227796,97
657	530420,22	2227783,61
658	530457,29	2227773,14
659	530472,34	2227768,90
660	530475,10	2227768,07
661	530477,37	2227767,39
662	530481,06	2227778,64
663	530488,83	2227799,30
664	530498,65	2227825,44
665	530501,05	2227831,37
666	530508,25	2227848,08
667	530509,53	2227852,55
668	530511,27	2227858,64
669	530519,39	2227855,45
670	530547,98	2227844,22
671	530560,89	2227837,23
672	530574,65	2227831,29
673	530577,40	2227829,82
674	530580,38	2227826,72
675	530582,25	2227820,55
676	530582,29	2227814,29
677	530581,59	2227804,15
678	530580,61	2227789,39
679	530579,39	2227785,34
680	530575,75	2227769,04
681	530573,57	2227757,52
682	530571,56	2227747,84

683	530562,28	2227696,24
684	530560,58	2227683,84
685	530560,29	2227682,37
686	530557,79	2227677,30
687	530569,01	2227674,71
688	530581,29	2227672,16
689	530595,27	2227669,90
690	530601,24	2227669,61
691	530609,17	2227668,76
692	530627,86	2227666,75
693	530634,39	2227666,42
694	530647,57	2227665,06
695	530670,21	2227663,49
696	530690,04	2227662,30
697	530698,85	2227660,57
698	530704,16	2227664,96
699	530713,29	2227672,47
700	530728,76	2227661,64
701	530731,08	2227661,22
702	530035,45	2227897,67
703	530025,58	2227902,48
704	530021,81	2227903,47
705	530010,85	2227905,85
706	530000,66	2227906,59
707	529989,78	2227905,86
708	529981,09	2227904,92
709	529979,30	2227904,69
710	529971,23	2227902,24
711	529966,69	2227900,66
712	529961,44	2227898,01
713	529955,61	2227894,96
714	529947,70	2227889,77
715	529929,50	2227872,48
716	529909,86	2227841,77
717	529902,54	2227809,20
718	529900,83	2227765,36
719	529894,63	2227739,59
720	529891,30	2227735,62
721	529887,19	2227734,73
722	529856,96	2227737,15
723	529807,75	2227741,26
724	529779,08	2227743,60
725	529736,91	2227746,51
726	529728,66	2227748,11
727	529721,85	2227750,51
728	529708,16	2227756,41
729	529704,84	2227758,18
730	529694,35	2227761,71
731	529659,34	2227665,90
732	529627,51	2227597,07

УЧАСТОК P2-7

89	531726,56	2227674,30
90	531770,40	2227655,60
91	531779,73	2227649,83
92	531791,01	2227634,67
93	531800,91	2227611,74
94	531803,70	2227581,90
95	531802,85	2227556,78
96	531802,28	2227539,95
97	531776,85	2227533,43
98	531765,82	2227531,20
99	531763,48	2227530,79
100	531746,53	2227528,28
101	531712,49	2227526,01
102	531699,67	2227525,70
103	531670,86	2227525,63
104	531664,78	2227525,78
105	531640,76	2227526,50
106	531582,23	2227528,24
107	531572,44	2227528,35
108	531552,61	2227528,82
109	531513,61	2227530,72
110	531499,15	2227532,17
111	531471,16	2227538,29
112	531407,97	2227557,85
113	531341,12	2227578,11
114	531326,27	2227582,61
115	531295,36	2227591,92
116	531227,80	2227612,84
117	531166,04	2227632,44
118	531118,92	2227650,61
119	531112,32	2227644,77
120	531090,47	2227616,15
121	531082,25	2227605,39
122	531081,73	2227604,63
123	531059,06	2227572,06
124	531028,27	2227531,46
125	531023,19	2227519,37
126	531016,99	2227503,34
127	531012,92	2227483,39
128	531009,16	2227462,84
129	531005,33	2227435,66
175	530989,43	2227440,76
176	530979,41	2227452,97
177	530971,88	2227460,61
178	530969,98	2227463,18
179	530966,05	2227473,22
180	530962,34	2227474,15

181	530945,48	2227491,53
182	530930,87	2227507,15
183	530905,18	2227545,23
184	530887,92	2227556,74
185	530873,00	2227569,37
186	530862,05	2227578,21
187	530857,34	2227584,50
188	530865,92	2227587,57
189	530867,52	2227596,51
190	530841,33	2227650,66
191	530837,04	2227675,98
192	530832,13	2227682,17
193	530816,30	2227694,45
194	530812,25	2227699,06
195	530802,69	2227720,30
196	530789,70	2227740,28
197	530769,24	2227768,38
198	530744,19	2227789,51
199	530728,78	2227792,47
200	530715,54	2227808,27
201	530700,93	2227823,91
202	530702,11	2227839,79
203	530705,54	2227847,57
204	530710,03	2227861,69
205	530738,11	2227854,61
206	530741,39	2227853,79
207	530741,59	2227856,93
208	530763,67	2227916,50
209	530770,24	2227938,25
788	530819,74	2228111,50
789	530838,24	2228110,96
790	530855,65	2228112,45
791	530860,29	2228112,83
792	530878,81	2228114,42
793	530880,83	2228114,59
794	530886,14	2228115,04
795	530954,04	2228138,95
796	531012,10	2228124,07
797	531029,19	2228118,81
798	531038,06	2228113,80
799	531044,00	2228108,30
800	531048,50	2228102,03
801	531051,85	2228097,82
802	531106,26	2228078,39
803	531130,84	2228067,73
804	531136,39	2228095,58
805	531158,58	2228097,72
806	531179,54	2228103,63
807	531188,77	2228092,49
808	531207,02	2228079,86

809	531219,87	2228072,23
810	531245,84	2228058,32
811	531271,01	2228044,42
812	531283,10	2228041,20
813	531294,00	2228038,88
814	531307,09	2228034,76
815	531342,71	2228056,79
816	531374,18	2228047,78
817	531372,03	2228037,18
818	531386,44	2228036,09
819	531380,50	2228008,90
820	531409,07	2228001,41
821	531422,62	2227999,45
822	531447,41	2227997,04
823	531444,63	2227977,67
824	531431,32	2227906,81
825	531429,98	2227891,72
826	531425,27	2227855,82
827	531423,51	2227848,28
828	531421,53	2227842,71
829	531409,24	2227835,95
830	531402,49	2227837,45
831	531398,67	2227815,70
832	531380,33	2227817,52
833	531377,03	2227782,70
834	531403,00	2227773,99
835	531503,48	2227738,60
836	531718,46	2227677,76
837	530807,40	2228057,13

УЧАСТОК P2-8

754	531813,51	2228155,55
755	531800,19	2228118,42
756	531770,45	2228118,45
757	531760,75	2228095,51
758	531736,20	2228091,12
759	531699,81	2228091,41
760	531699,27	2228097,85
761	531574,07	2228100,88
762	531477,77	2228124,21
763	531384,57	2228110,14
764	531334,95	2228126,43
765	531300,02	2228120,85
766	531259,99	2228093,57
767	531184,93	2228150,61
768	531116,73	2228137,35
769	531096,83	2228143,18
770	531088,57	2228153,51
838	531809,60	2228163,11

839	531840,38	2228255,17
840	531846,31	2228265,61
841	531852,84	2228266,58
842	531879,50	2228312,90
843	531887,11	2228384,23
844	531873,38	2228384,33
845	531679,44	2228382,04
846	531569,35	2228377,27
855	531338,81	2228359,66
856	531337,58	2228371,39
857	531334,79	2228398,04
858	531334,94	2228408,36
859	531334,26	2228413,22
860	531332,06	2228419,72
861	531325,34	2228439,80
862	531302,66	2228493,73
863	531299,88	2228500,36
864	531292,71	2228497,24
865	531288,37	2228495,35
866	531257,33	2228481,93
867	531255,66	2228481,21
868	531257,03	2228478,08
869	531263,18	2228463,97
870	531281,71	2228421,45
871	531248,78	2228420,05
872	531247,25	2228424,22
873	531225,30	2228440,20
874	531214,62	2228446,13
875	531212,82	2228450,52
876	531200,18	2228448,73
877	531188,22	2228448,64
879	531138,38	2228451,92
880	531131,29	2228451,29
881	531131,60	2228448,13
882	531113,46	2228447,90
883	531109,29	2228445,44
884	531107,60	2228441,63
885	531107,49	2228429,42
886	531107,23	2228406,62
887	531106,32	2228354,28
888	531105,86	2228336,53
889	531012,35	2228338,19
890	530997,27	2228339,02
891	530993,08	2228339,25
892	530992,37	2228335,54
893	530994,09	2228321,92
894	530997,18	2228291,32
895	531002,28	2228291,85
896	531016,40	2228293,64
897	531044,04	2228295,34

898	531059,59	2228294,17
899	531059,46	2228274,15
900	531104,95	2228269,21
901	531101,46	2228234,77
902	531101,17	2228208,28

УЧАСТОК ПЗ-1

1722	530484,42	2229649,77
1723	530452,07	2229687,70
1724	530445,38	2229695,76
1725	530403,74	2229742,67
1726	530385,27	2229762,75
1727	530373,88	2229775,34
1728	530363,71	2229785,40
1729	530352,56	2229800,80
1730	530349,17	2229834,65
1731	530325,86	2229873,13
1732	530321,15	2229884,03
1733	530302,92	2229913,04
1734	530295,13	2229918,27
1735	530275,17	2229928,10
1736	530137,00	2229908,81
1737	530116,52	2229917,73
1738	530083,34	2229927,32
1739	530033,32	2229920,26
1740	530037,88	2229886,99
1741	530033,39	2229882,87
1742	530012,82	2229876,76
1743	529976,68	2229873,81
1744	529972,16	2229897,59
1745	529967,56	2229922,89
1954	530502,32	2229653,98
1957	530533,66	2229645,12
1958	530649,95	2229891,40
1959	530729,70	2230082,58
1960	530818,13	2230311,13
1961	530828,74	2230334,75
1962	530839,95	2230361,94
1963	530851,07	2230397,84
1964	530864,83	2230428,09
1965	530873,05	2230461,31
1966	530877,63	2230497,60
1967	530843,33	2230502,60
1968	530830,33	2230509,16
1969	530800,08	2230523,10
1970	530765,31	2230522,22
1971	530744,88	2230521,70
1972	530724,55	2230521,19
1973	530704,21	2230520,68

1974	530683,87	2230520,16
1975	530676,18	2230519,97
1976	530663,25	2230516,37
1977	530640,70	2230510,09
1978	530616,71	2230509,48
1979	530592,71	2230508,88
1980	530571,54	2230523,74
1981	530553,18	2230523,28
1982	530534,84	2230522,82
1983	530516,49	2230522,37
1984	530498,15	2230521,89
1985	530477,39	2230521,37
1986	530458,19	2230531,13
1987	530426,50	2230546,36
1988	530394,07	2230561,95
1989	530395,33	2230568,83
1990	530357,42	2230591,03
1991	530333,77	2230604,46
1992	530308,87	2230609,97
1993	530295,48	2230621,89
1994	530286,18	2230623,83
1995	530263,96	2230630,72
1996	530218,49	2230638,85
1997	530207,69	2230642,77
1998	530193,83	2230659,29
1999	530187,79	2230667,13
2000	530184,39	2230673,29
2001	530161,24	2230666,10
2002	530130,83	2230659,67
2003	530102,78	2230653,98
2004	530058,60	2230642,78
2005	529997,54	2230637,83
2006	529972,17	2230629,91
2007	529937,42	2230615,18
2008	529892,31	2230620,48
2009	529825,59	2230625,78
2010	529757,37	2230602,77
2011	529763,80	2230547,27
2012	529763,80	2230507,68
2013	529775,53	2230507,68
2014	529778,69	2230500,50
2015	529764,42	2230474,21
2016	529758,37	2230412,55
2017	529747,78	2230371,76
2018	529894,95	2230222,73
2019	529922,54	2230222,32
2020	529944,59	2230216,69
2021	529944,92	2230184,35
2022	529939,76	2230183,98
2023	529918,64	2230182,46

2024	529927,73	2230102,66
2025	529947,25	2230103,23
2026	529947,04	2230085,23
2027	529952,28	2229953,06
2028	529960,98	2229952,38

УЧАСТОК Р3-2

2126	530092,17	2231602,33
2127	530049,37	2231531,76
2128	529970,47	2231400,82
2129	529947,55	2231367,58
2130	529913,79	2231335,61
2131	529888,31	2231326,23
2132	529869,61	2231320,69
2370	530129,79	2231664,36
2371	530219,69	2231832,89
2372	530215,76	2231838,68
2373	530208,64	2231853,28
2374	530207,14	2231866,12
2375	530203,57	2231872,53
2376	530203,37	2231880,14
2377	530193,11	2231909,97
2378	530159,81	2231996,60
2379	530153,58	2231997,33
2380	530138,32	2232049,81
2381	530128,64	2232047,08
2382	530127,43	2232066,88
2383	530091,01	2232129,16
2384	530082,62	2232197,03
2385	530079,24	2232204,21
2386	530064,12	2232202,35
2387	530064,86	2232199,08
2388	530065,95	2232187,43
2389	530061,37	2232178,03
2390	530053,15	2232176,81
2391	530063,92	2232087,35
2392	530077,23	2232030,08
2393	530070,21	2232028,96
2394	530074,62	2231993,32
2395	530089,82	2231996,13
2396	530102,22	2231936,49
2397	530107,25	2231934,06
2398	530119,52	2231936,69
2399	530124,84	2231908,48
2400	530137,25	2231842,63
2401	530151,67	2231789,96

2402	530109,71	2231775,64
2403	530067,73	2231765,53
2404	530068,79	2231760,71
2405	530007,52	2231739,29
2406	530003,30	2231737,52
2407	530006,43	2231729,31
2408	530003,52	2231728,23
2409	529940,43	2231707,33
2410	529944,09	2231721,49
2411	529931,30	2231756,82
2412	529923,44	2231753,62
2413	529912,51	2231775,89
2414	529740,45	2231709,05
2415	529733,74	2231684,82
2416	529741,92	2231657,53
2417	529748,72	2231659,61
2418	529749,45	2231641,70
2419	529754,43	2231625,72
2420	529756,35	2231616,05
2421	529753,07	2231611,19
2422	529747,68	2231609,47
2423	529733,10	2231603,84
2424	529699,29	2231584,32
2425	529706,11	2231552,22
2426	529720,38	2231511,97
2427	529749,67	2231429,82
2428	529772,48	2231370,59
2429	529773,99	2231368,20
2430	529777,72	2231356,73
2431	529779,52	2231341,46
2432	529780,39	2231330,96
2433	529777,70	2231319,41
2434	529775,74	2231292,49

УЧАСТОК РЗ-3

2199	527792,97	2231071,23
2200	527771,24	2231092,09
2201	527748,81	2231068,18
2202	527706,23	2231108,18
2203	527742,00	2231147,73
2204	527607,15	2231240,43
2205	527565,44	2231260,61
2206	527541,31	2231279,40
2207	527493,41	2231286,70
2208	527445,35	2231271,77

2209	527411,24	2231263,69
2210	527393,08	2231242,21
2211	527375,29	2231242,34
2212	527360,21	2231247,79
2213	527347,75	2231246,99
2214	527328,30	2231263,15
2215	527311,47	2231273,07
2216	527314,29	2231292,62
2217	527318,29	2231353,10
2218	527290,98	2231388,90
2219	527287,57	2231407,61
2220	527263,82	2231444,27
2221	527223,99	2231470,37
2222	527177,80	2231478,72
2223	527093,71	2231459,21
2224	527083,78	2231462,25
2225	527027,70	2231519,38
2226	527029,81	2231545,47
2227	527061,12	2231644,17
2228	527068,55	2231667,59
2505	527785,45	2231353,03
2506	527767,26	2231324,85
2507	527778,65	2231302,19
2509	527818,48	2231106,95
2522	527824,25	2231101,83
2523	527705,85	2231207,04
2524	527738,70	2231345,03
2525	527722,46	2231342,11
2526	527708,51	2231340,69
2527	527702,99	2231331,99
2528	527620,80	2231387,20
2529	527625,63	2231396,57
2530	527604,94	2231410,88
2531	527602,15	2231406,63
2532	527572,14	2231427,70
2533	527571,84	2231427,91
2534	527564,67	2231431,30
2535	527521,13	2231363,30
2536	527316,37	2231540,67

УЧАСТОК ПЗ-4

1777	529279,08	2230325,53
1778	529269,21	2230312,06
1779	529237,70	2230289,66
1780	529226,38	2230262,67
1781	529204,27	2230247,24

1782	529191,00	2230230,61
1783	529177,73	2230214,00
1784	529156,59	2230194,34
1785	529123,90	2230174,17
1786	529127,58	2230165,77
1787	529108,18	2230154,30
2029	529319,24	2230380,32
2030	529271,65	2230415,19
2031	529248,38	2230383,44
2032	529243,03	2230386,73
2033	529159,00	2230442,37
2034	529103,32	2230371,55
2035	529074,92	2230404,10
2036	529067,10	2230410,35
2037	529044,02	2230438,73
2038	529035,05	2230443,88
2039	528805,19	2230529,32
2040	528705,68	2230524,74
2041	528671,92	2230608,95
2042	528652,95	2230712,83
2043	528627,13	2230705,07
2044	528594,94	2230653,64
2045	528545,49	2230618,48
2046	528477,40	2230604,93
2047	528390,19	2230613,83
2048	528328,28	2230591,69
2049	528275,28	2230580,39
2050	528250,77	2230581,51
2051	528183,13	2230589,73
2052	528171,47	2230591,50
2053	528266,02	2230454,28
2054	528293,48	2230418,13
2055	528310,78	2230356,29
2056	528334,17	2230339,11
2057	528351,07	2230309,94
2058	528381,36	2230277,70
2059	528410,24	2230258,12
2060	528425,25	2230273,65
2061	528435,12	2230299,64
2062	528438,75	2230288,44
2063	528447,61	2230278,70
2064	528470,73	2230284,48
2065	528497,98	2230280,46
2066	528503,17	2230281,30
2067	528521,33	2230273,36
2068	528527,02	2230275,24

2069	528591,72	2230293,44
2070	528614,74	2230301,33
2071	528634,94	2230300,65
2072	528655,55	2230307,19
2073	528696,88	2230330,25
2075	528813,30	2230377,99
2076	528852,04	2230388,59
2077	528861,19	2230395,26
2078	528875,31	2230401,78
2079	528881,23	2230404,73
2080	528890,38	2230410,09
2081	528904,42	2230447,42
2082	528911,67	2230447,36
2083	528888,05	2230356,89
2084	528868,63	2230299,73
2085	528867,53	2230295,39
2086	528882,53	2230290,06
2087	528874,63	2230268,42
2088	529044,27	2230116,52

УЧАСТОК P3-5

1667	529813,41	2228889,80
1668	529770,96	2228882,83
1669	529741,65	2228879,05
1670	529701,82	2228875,46
1671	529679,98	2228871,38
1672	529659,83	2228867,13
1673	529656,67	2228884,50
1674	529648,33	2228885,84
1675	529502,48	2228860,80
1676	529497,59	2228861,76
1677	529494,81	2228861,36
1843	529845,25	2228896,74
1844	529850,56	2228900,34
1845	529852,79	2228905,50
1846	529868,41	2228906,98
1847	529886,19	2228929,05
1848	529885,62	2228942,74
1849	529890,15	2228965,38
1850	529894,23	2228982,47
1851	529887,07	2229014,44
1852	529929,76	2229057,12
1853	529918,60	2229108,07
1854	529899,72	2229180,87
1855	529883,56	2229176,39
1856	529853,34	2229244,17

1857	529862,22	2229250,63
1858	529824,77	2229336,38
1859	529822,19	2229402,43
1860	529753,31	2229486,30
1861	529724,38	2229502,11
1862	529647,42	2229572,85
1863	529607,22	2229612,54
1864	529568,48	2229615,99
1865	529548,22	2229595,79
1866	529539,30	2229585,65
1867	529544,03	2229557,05
1868	529536,60	2229555,99
1869	529512,20	2229552,11
1870	529488,88	2229541,99
1871	529490,14	2229502,33
1872	529503,21	2229468,83
1873	529539,11	2229331,67
1874	529526,46	2229329,84
1875	529529,49	2229308,92
1876	529434,58	2229289,54
1877	529412,96	2229287,64
1878	529405,01	2229283,44
1879	529416,18	2229235,11
1880	529418,63	2229235,63
1881	529420,63	2229235,49
1882	529426,36	2229233,61
1883	529429,70	2229203,22
1884	529432,52	2229184,82
1885	529437,51	2229151,27
1886	529444,82	2229118,23
1887	529451,28	2229087,11

УЧАСТОК РЗ-6

1526	529126,64	2226846,72
1527	529117,17	2226776,72
1553	528392,11	2226752,24
1554	528401,90	2226751,80
1555	528613,72	2226742,35
1556	528763,84	2226729,40
1557	528787,10	2226732,61
1558	528875,29	2226763,13
1559	528890,44	2226771,13
1560	528900,98	2226771,41
1561	528970,58	2226794,82
1562	529007,41	2226807,08

1563	528387,91	2226738,88
1564	528370,26	2226559,57
1565	528356,62	2226449,66
1566	528324,46	2226314,22
1567	528292,55	2226211,79
1568	528375,85	2226163,93
1569	528424,06	2226141,39
1570	528462,28	2226132,03
1571	528654,74	2226175,24
1572	528670,91	2226175,77
1573	528938,33	2226183,79
1574	528971,16	2226187,30
1575	529022,28	2226191,71
1576	529118,35	2226216,64
1577	529140,05	2226219,11
1578	529183,36	2226214,84
1579	529194,14	2226250,92
1580	529188,51	2226288,44
1581	529191,94	2226309,45
1582	529202,66	2226339,56
1583	529212,26	2226354,42
1584	529210,18	2226378,87
1585	529213,79	2226408,70
1586	529200,27	2226414,69
1587	529186,45	2226440,13
1588	529176,90	2226471,09
1589	529182,40	2226499,14
1590	529196,38	2226525,96
1591	529208,48	2226542,16
1592	529193,38	2226547,93
1593	529178,79	2226560,93
1594	529172,09	2226571,84
1595	529160,33	2226601,34
1596	529151,05	2226615,98
1597	529137,94	2226646,40
1598	529137,11	2226687,58
1599	529130,16	2226694,19
1600	529120,76	2226744,15
1601	529118,19	2226764,31

УЧАСТОК Р3-7

248	530795,36	2227545,01
249	530809,63	2227513,56
250	530800,46	2227494,43
251	530810,41	2227489,36

252	530838,13	2227457,68
253	530851,14	2227460,58
254	530881,83	2227424,39
255	530882,49	2227370,76
256	530891,44	2227354,57
257	530886,92	2227302,97
258	530880,07	2227248,47
259	530868,59	2227248,56
260	530858,91	2227155,22
261	530871,22	2227148,68
262	530898,92	2227130,42
263	530920,85	2227123,91
264	530938,60	2227094,87
265	530925,35	2227037,38
266	530866,90	2226985,34
267	530851,70	2226952,86
268	530824,26	2226928,09
269	530815,39	2226855,80
270	530794,21	2226817,29
271	530790,51	2226783,57
272	530817,17	2226702,95
273	530841,15	2226646,30
274	530844,62	2226628,64
275	530842,85	2226598,35
276	530838,68	2226568,64
277	530834,49	2226538,93
278	530830,31	2226509,23
279	530826,13	2226479,52
280	530821,95	2226449,81
281	530817,77	2226420,11
282	530825,91	2226388,67
283	530835,55	2226366,23
284	530839,19	2226345,67
285	530874,21	2226258,97
419	530756,23	2227520,24
420	530759,75	2227504,88
421	530758,23	2227493,95
422	530757,38	2227487,20
423	530754,90	2227480,74
424	530742,16	2227456,14
425	530729,02	2227431,46
426	530727,49	2227426,34
427	530723,28	2227412,22
428	530714,62	2227413,87
429	530699,80	2227414,01
430	530651,99	2227416,05

431	530597,39	2227418,38
432	530574,86	2227420,08
433	530555,87	2227422,36
434	530493,11	2227429,14
435	530464,84	2227433,42
436	530453,30	2227433,25
437	530447,24	2227429,45
438	530445,05	2227425,65
439	530430,75	2227427,86
440	530415,15	2227431,40
441	530386,85	2227438,81
442	530377,76	2227441,71
443	530364,84	2227445,84
444	530363,24	2227439,15
445	530362,25	2227435,04
446	530360,94	2227431,65
447	530332,48	2227366,88
448	530324,80	2227349,55
449	530307,68	2227310,08
450	530296,57	2227282,11
451	530280,88	2227242,18
452	530278,34	2227234,96
453	530276,18	2227231,38
454	530273,55	2227230,12
455	530269,28	2227230,11
456	530233,77	2227234,60
457	530190,60	2227237,97
458	530169,43	2227241,10
459	530078,28	2227251,08
460	530062,79	2227252,71
461	529993,25	2227258,64
462	529985,93	2227259,62
463	529983,02	2227261,90
464	529981,76	2227267,00
465	529973,30	2227268,14
466	529972,58	2227268,16
467	529914,06	2227272,83
468	529902,25	2227269,37
469	529897,44	2227267,97
470	529889,82	2227276,77
471	529887,13	2227276,55
472	529873,58	2227292,60
473	529870,27	2227304,42
474	529870,22	2227310,28
475	529867,87	2227323,73
476	529862,63	2227338,39

477	529868,25	2227338,02
478	529868,23	2227345,43
479	529868,17	2227360,77
480	529869,57	2227374,15
481	529868,12	2227392,38
482	529844,42	2227415,27
483	529824,34	2227444,91
484	529811,53	2227471,77
485	529804,99	2227488,72
486	529809,89	2227509,81
487	529811,98	2227518,95
488	529801,26	2227520,28
489	529789,85	2227523,57
490	529774,08	2227531,67
491	529762,84	2227534,29
492	529746,83	2227538,16
493	529731,98	2227543,11
494	529701,63	2227556,01
495	529691,71	2227559,10
496	529664,35	2227566,07
497	529655,02	2227569,86
498	529632,03	2227581,02
499	529614,77	2227588,03
500	529607,89	2227583,15
501	529451,50	2227379,62
502	529427,30	2227340,29
503	529402,49	2227300,20
504	529390,21	2227279,82
505	529369,55	2227245,94
506	529353,09	2227215,07
507	529340,31	2227185,84
508	529328,08	2227160,80
509	529315,41	2227133,98
510	529307,12	2227111,10
511	529298,54	2227071,15
512	529292,93	2227044,65
513	529288,47	2227025,40
514	529284,73	2227007,40
515	529281,19	2226990,33
516	529278,10	2226970,77
517	529270,59	2226911,25
518	529259,13	2226814,42
519	529270,38	2226793,49
520	529272,50	2226789,55
521	529271,70	2226781,04
522	529274,69	2226772,56

523	529283,03	2226762,51
524	529309,76	2226738,75
525	529327,59	2226721,05
526	529342,45	2226704,68
527	529355,44	2226694,00
528	529366,67	2226686,44
529	529389,08	2226664,33
530	529402,99	2226648,56
531	529410,82	2226642,73
532	529421,79	2226636,65
533	529440,28	2226621,15
534	529454,90	2226607,47
535	529493,02	2226572,15
536	529502,11	2226566,97
537	529514,70	2226560,59
538	529529,53	2226554,30
539	529550,26	2226548,62
540	529592,50	2226538,22
541	529634,97	2226528,03
542	529645,54	2226526,01
543	529692,97	2226516,20
544	529725,86	2226512,30
545	529756,08	2226509,86
546	529815,92	2226507,64
547	529835,87	2226507,52
548	529845,98	2226501,74
549	529854,06	2226492,82
550	529866,39	2226485,16
551	529875,31	2226481,99
552	529986,54	2226460,69
553	530019,03	2226449,98
554	530032,59	2226448,11
555	530065,35	2226448,53
556	530085,13	2226448,27
557	530081,72	2226422,23
558	530079,00	2226408,13
559	530067,75	2226349,77
560	530044,76	2226247,82
561	530030,48	2226171,68
562	530022,62	2226121,72
563	530005,70	2226011,14
564	529999,75	2225981,64
565	529985,91	2225917,61
566	529971,89	2225854,66
567	529956,49	2225795,91
568	529969,17	2225787,45

569	530364,01	2225559,82
570	530600,85	2225779,26
571	530623,81	2225795,91
572	530613,43	2225820,92
573	530622,94	2225828,16
574	530643,54	2225837,82
575	530817,18	2226148,84
576	530832,36	2226176,02
577	530855,23	2226216,99

УЧАСТОК P3-8

1	533052,98	2226454,54
2	532914,00	2226551,89
3	532843,01	2226634,24
4	532790,44	2226697,79
5	532764,40	2226729,99
6	532720,49	2226782,64
7	532681,67	2226828,68
8	532671,68	2226840,90
9	532653,09	2226860,12
10	532644,12	2226871,14
11	532637,75	2226883,11
12	532630,76	2226899,89
13	532620,63	2226924,17
14	532612,01	2226943,98
15	532576,19	2227026,68
16	532526,89	2227137,70
17	532523,16	2227166,87
18	532522,97	2227177,71
19	532522,78	2227189,45
20	532522,54	2227203,65
21	532522,33	2227215,60
22	532522,07	2227231,44
23	532521,91	2227240,76
24	532521,33	2227251,72
25	532520,01	2227276,38
26	532518,62	2227288,76
27	532516,17	2227294,04
28	532512,40	2227298,19
29	532506,13	2227302,82
30	532499,93	2227305,95
31	532471,74	2227317,46
32	532443,17	2227329,54
33	532398,77	2227348,17
34	532387,74	2227352,66
35	532364,43	2227361,98

36	532327,11	2227376,41
37	532292,62	2227389,90
38	532280,49	2227394,85
39	532252,31	2227406,78
40	532223,86	2227418,83
41	532195,06	2227430,43
42	532155,88	2227445,78
43	532128,75	2227456,29
44	532111,74	2227462,68
45	532115,46	2227476,16
46	532127,88	2227516,30
47	532136,82	2227552,18
48	532148,12	2227598,30
49	532156,45	2227633,91
50	532158,38	2227648,42
51	532158,28	2227654,45
52	532157,10	2227665,55
53	532155,08	2227673,71
54	532149,37	2227691,39
55	532147,01	2227700,28
56	532145,92	2227709,06
57	532146,21	2227720,12
58	532139,86	2227719,54
59	532128,75	2227718,46
60	532122,56	2227718,25
61	532105,86	2227722,75
62	532097,34	2227723,01
63	532091,36	2227724,21
64	532066,93	2227731,08
65	532056,44	2227737,25
66	532037,68	2227743,92
67	532002,85	2227755,01
68	531958,45	2227768,46
69	531932,53	2227775,98
70	531922,32	2227778,95
95	531802,85	2227556,78
96	531802,28	2227539,95
97	531776,85	2227533,43
98	531765,82	2227531,20
99	531763,48	2227530,79
100	531746,53	2227528,28
101	531712,49	2227526,01
102	531699,67	2227525,70
103	531670,86	2227525,63
104	531664,78	2227525,78
105	531640,76	2227526,50

106	531582,23	2227528,24
107	531572,44	2227528,35
108	531552,61	2227528,82
109	531513,61	2227530,72
110	531499,15	2227532,17
111	531471,16	2227538,29
112	531407,97	2227557,85
113	531341,12	2227578,11
114	531326,27	2227582,61
115	531295,36	2227591,92
116	531227,80	2227612,84
117	531166,04	2227632,44
118	531118,92	2227650,61
119	531112,32	2227644,77
120	531090,47	2227616,15
121	531082,25	2227605,39
122	531081,73	2227604,63
123	531059,06	2227572,06
124	531028,27	2227531,46
125	531023,19	2227519,37
126	531016,99	2227503,34
127	531012,92	2227483,39
128	531009,16	2227462,84
129	531005,33	2227435,66
130	531024,47	2227429,42
131	531046,89	2227421,21
132	531109,56	2227403,93
133	531173,22	2227389,62
134	531215,17	2227366,49
135	531247,85	2227375,05
136	531375,19	2227315,72
137	531488,95	2227301,38
138	531526,57	2227280,52
139	531613,56	2227231,86
140	531649,59	2227217,33
141	531644,28	2227201,22
142	531668,97	2227189,31
143	531691,96	2227178,78
144	531712,13	2227170,23
145	531711,03	2227167,54
146	531728,56	2227160,22
147	531733,12	2227171,61
148	531819,52	2227084,33
149	531858,40	2227069,72
150	531882,81	2227060,54
151	531909,96	2227050,33

152	531940,27	2227038,75
153	531925,39	2226999,98
154	531995,90	2226978,73
155	532006,63	2226940,13
156	532038,27	2226870,79
157	532044,41	2226734,93
158	532131,79	2226635,39
159	532196,55	2226534,83
160	532265,17	2226318,61
161	532308,95	2226168,58
162	532342,53	2226084,92
163	532361,42	2226037,73
164	532376,18	2226009,82
165	532390,98	2225970,90
166	532687,09	2226203,82
167	532714,32	2226195,22
168	532805,52	2226092,31
169	532822,24	2226121,21
170	532842,17	2226109,70
171	532882,45	2226179,40
172	532924,17	2226257,52
173	532965,39	2226324,41
174	533005,51	2226378,92
2852	531868,48	2227618,92
2853	531839,22	2227563,26

УЧАСТОК ПЗ-9

1065	530750,35	2228611,50
1066	530631,93	2228561,07
1067	530623,19	2228583,79
1068	530614,66	2228580,15
1069	530613,50	2228576,60
1070	530600,11	2228580,68
1071	530598,49	2228580,98
1072	530598,80	2228582,13
1073	530600,20	2228587,39
1074	530598,80	2228587,77
1075	530601,96	2228598,75
1076	530606,06	2228615,73
1077	530581,09	2228624,10
1078	530548,61	2228632,96
1079	530557,34	2228663,48
1080	530551,57	2228665,13
1081	530556,75	2228683,24
1082	530562,52	2228681,59
1083	530583,11	2228753,58

1084	530563,70	2228759,17
1215	530743,41	2228629,72
1216	530742,97	2228632,17
1217	530742,71	2228774,96
1218	530641,91	2228776,51
1219	530632,60	2228776,89
1220	530589,98	2228777,84
1221	530577,43	2228779,83
1222	530573,03	2228779,42
1223	530569,04	2228776,54
2829	530749,11	2228614,75

УЧАСТОК P3-10

1090	530476,83	2228594,06
1091	530476,79	2228591,27
1092	530481,81	2228590,98
1093	530481,62	2228585,55
1094	530466,14	2228556,11
1095	530465,56	2228554,86
1097	530467,41	2228529,41
1098	530467,74	2228524,88
1099	530436,32	2228523,40
1100	530418,70	2228521,57
1101	530403,42	2228518,45
1102	530385,14	2228514,33
1103	530363,10	2228509,85
1104	530343,34	2228504,85
1105	530326,83	2228501,18
1106	530320,69	2228499,40
1313	530320,08	2228508,13
1314	530318,52	2228530,30
1315	530319,22	2228543,69
1316	530320,70	2228564,47
1317	530320,90	2228579,43
1318	530365,66	2228577,93
1319	530371,99	2228576,97
1320	530386,97	2228576,51
1321	530398,92	2228576,19
1322	530399,07	2228586,42
1323	530416,03	2228586,41
1324	530434,22	2228586,40
1325	530437,00	2228590,30
1326	530437,27	2228594,92

УЧАСТОК ПЗ-11

1381	529874,19	2228827,98
1382	529874,62	2228823,34
1383	529876,36	2228804,68
1384	529885,17	2228792,76
1385	529892,88	2228750,60
1386	529890,43	2228739,59
1387	529900,65	2228737,01
1388	529914,11	2228728,96
1389	529925,40	2228718,78
1390	529933,46	2228705,63
1391	529921,27	2228693,58
1392	529884,71	2228671,00
1393	529892,78	2228648,61
1394	529893,54	2228645,84
1395	529894,27	2228644,24
1396	529887,84	2228642,59
1397	529870,15	2228638,11
1398	529857,07	2228637,16
1399	529857,52	2228630,47
1400	529831,64	2228623,10
1401	529828,58	2228634,31
1402	529814,21	2228632,75
1403	529815,89	2228622,86
1404	529818,39	2228602,95
1405	529813,06	2228597,91
1406	529775,92	2228598,03
1407	529777,00	2228582,12
1408	529777,97	2228567,82
1409	529763,72	2228563,62
1410	529759,86	2228562,49
1411	529758,82	2228568,42
1412	529755,54	2228567,84
1413	529758,29	2228552,21
1414	529739,77	2228548,97
1415	529741,76	2228539,16
1416	529745,50	2228510,66
1417	529730,73	2228510,86
1418	529725,45	2228491,04
1419	529719,93	2228418,69
1420	529717,21	2228373,21
1421	529688,50	2228371,04
1422	529652,79	2228366,26
1423	529649,64	2228364,87
1424	529632,54	2228357,33

1425	529581,25	2228351,86
1426	529580,07	2228373,48
1427	529571,41	2228373,02
1428	529567,66	2228397,69
1429	529556,97	2228468,18
1430	529481,98	2228472,93
1431	529422,85	2228468,14
1602	529748,18	2228762,91
1603	529713,73	2228745,20
1604	529703,48	2228738,42
1605	529700,85	2228735,51
1606	529707,72	2228702,23
1607	529695,52	2228699,89
1608	529688,97	2228740,05
1609	529670,64	2228735,87
1610	529672,14	2228728,42
1611	529616,88	2228716,53
1612	529602,50	2228712,91
1613	529603,80	2228708,18
1614	529584,88	2228703,03
1615	529578,91	2228701,10
1616	529549,82	2228694,38
1617	529482,77	2228664,35
1618	529469,35	2228660,33
1619	529474,31	2228642,56
1620	529397,59	2228620,95
1621	529398,95	2228617,45

УЧАСТОК Р4-1

879	531138,38	2228451,92
880	531131,29	2228451,29
881	531131,60	2228448,13
882	531113,46	2228447,90
883	531109,29	2228445,44
884	531107,60	2228441,63
885	531107,49	2228429,42
886	531107,23	2228406,62
887	531106,32	2228354,28
888	531105,86	2228336,53
889	531012,35	2228338,19
890	530997,27	2228339,02
910	531072,86	2228707,85
917	531102,87	2228623,92
918	531031,17	2228593,10
919	531019,46	2228578,08
920	531008,81	2228554,64
921	531010,75	2228537,16

922	531001,75	2228534,23
923	530982,92	2228519,21
924	530973,78	2228516,64
925	530952,55	2228510,09
926	530948,55	2228517,34
927	530941,40	2228527,09
928	530893,12	2228508,11
929	530885,39	2228503,43
930	530910,40	2228441,06
931	530919,13	2228441,20
932	530922,04	2228412,02
933	530974,52	2228419,12
934	530974,14	2228435,36
935	530962,01	2228462,70
936	530979,49	2228477,26
937	530985,11	2228475,78
938	530994,35	2228494,11
939	531005,97	2228474,87
940	531046,75	2228483,06
941	531060,54	2228489,14
942	531086,29	2228480,28
943	531107,83	2228480,58
944	531110,80	2228473,02
945	531135,72	2228474,20
946	531137,77	2228472,82
947	531097,75	2228648,79
948	531093,07	2228646,84
949	531068,05	2228719,32
950	531065,43	2228725,55
951	530793,91	2228608,20
952	530766,73	2228595,80
953	530768,90	2228591,23
954	530775,85	2228574,97
955	530784,35	2228554,44
956	530780,87	2228552,92
957	530786,44	2228542,84
958	530770,70	2228535,72
959	530780,11	2228514,75
960	530797,13	2228517,85
961	530799,77	2228436,80
962	530801,01	2228393,39
963	530813,81	2228393,31
964	530814,03	2228406,09
965	530851,51	2228405,65
966	530897,93	2228405,11
967	530898,79	2228359,14
968	530922,97	2228359,65
969	530954,83	2228359,50
970	530964,89	2228360,28
971	530975,96	2228358,75

972	530997,95	2228358,00
973	530997,86	2228356,18
974	530997,69	2228352,55

УЧАСТОК P4-2

903	531196,45	2228739,70
904	531162,51	2228726,03
905	531155,78	2228738,99
906	531154,04	2228739,22
907	531151,60	2228745,89
908	531129,88	2228736,72
909	531131,14	2228733,75
910	531072,86	2228707,85
949	531068,05	2228719,32
950	531065,43	2228725,55
951	530793,91	2228608,20
1064	530785,14	2228626,32
1065	530750,35	2228611,50
1215	530743,41	2228629,72
1216	530742,97	2228632,17
1217	530742,71	2228774,96
1224	531171,45	2228799,37
1225	531057,16	2229059,41
1226	531000,56	2229195,20
1227	531002,48	2229268,18
1228	530926,30	2229400,98
1229	530915,66	2229453,40
1230	530913,20	2229493,36
1231	530914,71	2229511,26
1232	530923,16	2229535,99
1233	530916,32	2229541,55
1234	530855,39	2229502,05
1235	530761,46	2229471,07
1236	530579,30	2229436,61
1237	530518,55	2229420,53
1238	530463,22	2229392,01
1239	530448,49	2229381,28
1240	530400,71	2229339,38
1241	530395,39	2229344,03
1242	530375,28	2229324,52
1243	530380,11	2229319,74
1244	530347,39	2229289,18
1245	530216,95	2229165,26
1246	530219,04	2229164,08
1247	530223,84	2229161,37
1248	530241,92	2229144,09
1249	530250,55	2229153,14
1250	530288,76	2229117,49
1251	530365,50	2229047,56

1252	530376,19	2229061,98
1253	530378,71	2229060,72
1254	530382,55	2229066,00
1255	530400,38	2229046,06
1256	530408,87	2229056,87
1257	530427,46	2229037,47
1258	530399,48	2229003,32
1259	530419,05	2228987,86
1260	530472,47	2228992,05
1261	530508,07	2228994,65
1262	530531,14	2228996,69
1263	530535,67	2228996,91
1264	530536,54	2228967,68
1265	530550,44	2228965,24
1266	530554,45	2228965,26
1267	530582,26	2228963,71
1268	530582,76	2228955,27
1269	530605,53	2228935,20
1270	530724,08	2228934,86
1271	530723,77	2228905,04
1272	530742,48	2228904,61
2829	530749,11	2228614,75

УЧАСТОК Р4-3

2145	529769,41	2230754,24
2146	529694,11	2230761,50
2147	529704,12	2230814,08
2148	529681,81	2230939,32
2149	529691,08	2230971,37
2150	529653,66	2230957,28
2151	529612,38	2230940,83
2152	529572,31	2230925,31
2153	529527,22	2230909,36
2154	529419,56	2230865,12
2155	529384,54	2230852,45
2156	529355,17	2230846,47
2157	529329,81	2230846,66
2158	529306,38	2230849,23
2159	529281,05	2230853,25
2160	529244,12	2230859,77
2161	529210,18	2230865,29
2162	529193,45	2230867,81
2163	529184,38	2230870,27
2164	529170,52	2230872,29
2435	529775,53	2230780,02
2436	529774,00	2230792,98
2437	529759,84	2230883,10
2438	529733,49	2231010,79
2439	529714,51	2231095,85

2440	529749,75	2231217,12
2441	529727,18	2231227,08
2442	529637,53	2231199,57
2443	529531,52	2231177,56
2444	529521,96	2231204,04
2445	529461,77	2231183,54
2446	529226,15	2231103,06
2447	529190,94	2231091,84
2448	529179,83	2231094,09
2449	529171,02	2231097,71
2450	529168,05	2231101,65
2451	529169,78	2231068,35
2452	529169,92	2231058,35

УЧАСТОК Р4-4

2164	529170,52	2230872,29
2165	529155,93	2230840,80
2166	529090,70	2230846,70
2167	529044,89	2230861,96
2168	528993,74	2230889,14
2169	528962,76	2230935,93
2170	528928,33	2230987,83
2171	528877,54	2231021,82
2172	528849,35	2231033,82
2173	528811,72	2231042,93
2174	528760,95	2231051,60
2175	528720,25	2231044,24
2176	528691,31	2231034,44
2177	528669,39	2231016,92
2178	528648,29	2230952,25
2179	528549,62	2230948,77
2180	528553,04	2230910,27
2181	528509,91	2230880,25
2182	528472,78	2230859,80
2183	528428,28	2230843,85
2184	528393,52	2230845,59
2185	528383,71	2230849,37
2186	528338,39	2230921,49
2187	528329,60	2230933,39
2188	528238,72	2230947,39
2189	528225,08	2230935,64
2190	528216,78	2230913,50
2191	528212,19	2230893,55
2192	528189,94	2230884,84
2193	528163,33	2230887,99
2194	528119,17	2230917,18
2195	528056,03	2230982,03
2196	528015,62	2231015,43
2450	529168,05	2231101,65

2451	529169,78	2231068,35
2452	529169,92	2231058,35
2453	529097,09	2231092,07
2454	528971,77	2231228,37
2455	528937,08	2231230,36
2456	528916,57	2231203,14
2457	528874,20	2231198,06
2458	528860,01	2231202,89
2459	528831,52	2231208,76
2460	528819,96	2231210,27
2461	528804,58	2231228,81
2462	528772,64	2231237,82
2463	528699,26	2231263,48
2464	528686,81	2231265,47
2465	528676,30	2231257,86
2466	528615,86	2231235,46
2467	528600,30	2231230,75
2468	528571,91	2231214,47
2469	528561,97	2231212,71
2470	528527,22	2231210,82
2471	528501,66	2231204,75
2472	528487,25	2231197,94
2473	528470,99	2231197,57
2474	528451,30	2231206,01
2475	528356,14	2231216,13
2476	528335,47	2231215,12
2477	528336,08	2231207,41
2478	528310,52	2231196,29
2479	528181,60	2231188,21
2480	528160,34	2231194,51
2481	528139,08	2231200,81
2482	528125,17	2231204,86
2483	528111,25	2231208,90
2484	528101,74	2231232,89
2485	528092,92	2231257,45
2486	528084,05	2231266,77
2487	528067,64	2231277,07
2488	528058,84	2231297,31
2489	528052,12	2231311,06
2490	528041,19	2231328,81
2491	528031,47	2231356,16
2492	528028,59	2231384,41
2493	528018,35	2231401,16
2494	527996,41	2231456,55
2495	527987,60	2231465,02
2496	527975,97	2231459,43
2497	527966,31	2231452,71
2498	527957,27	2231439,91
2499	527942,94	2231417,11
2500	527897,13	2231379,68

2501	527877,41	2231366,88
2502	527847,97	2231361,10
2503	527817,02	2231356,34
2504	527791,41	2231359,00
2505	527785,45	2231353,03
2506	527767,26	2231324,85
2507	527778,65	2231302,19
2508	527896,60	2231211,13
2509	527818,48	2231106,95
2510	527829,71	2231106,81
2511	527871,49	2231142,91
2512	527905,50	2231149,17
2513	528022,00	2231144,57
2514	528078,66	2231135,64
2515	528094,53	2231134,96
2516	528091,22	2231109,70
2517	528089,04	2231087,66
2518	528084,03	2231019,36
2519	528054,26	2231031,11
2520	528033,84	2231033,13
2521	528015,18	2231034,89
2522	527824,25	2231101,83

УЧАСТОК P4-5

1677	529494,81	2228861,36
1678	529460,52	2228856,39
1679	529419,48	2228849,16
1864	529568,48	2229615,99
1865	529548,22	2229595,79
1866	529539,30	2229585,65
1867	529544,03	2229557,05
1868	529536,60	2229555,99
1869	529512,20	2229552,11
1870	529488,88	2229541,99
1871	529490,14	2229502,33
1872	529503,21	2229468,83
1873	529539,11	2229331,67
1874	529526,46	2229329,84
1875	529529,49	2229308,92
1876	529434,58	2229289,54
1877	529412,96	2229287,64
1878	529405,01	2229283,44
1879	529416,18	2229235,11
1880	529418,63	2229235,63
1881	529420,63	2229235,49
1882	529426,36	2229233,61
1883	529429,70	2229203,22
1884	529432,52	2229184,82
1885	529437,51	2229151,27

1886	529444,82	2229118,23
1887	529451,28	2229087,11
1888	529526,67	2229682,09
1889	529493,60	2229708,58
1890	529387,94	2229736,69
1891	529307,60	2229834,67
1892	529191,23	2229860,84
1893	529166,53	2229845,67
1894	529076,95	2229949,82
1895	529054,84	2229967,20
1896	529029,54	2230003,21
1897	528982,98	2230065,82
1898	528951,76	2230098,32
1899	528852,21	2230235,45
1900	528847,45	2230204,55
1901	528845,01	2230189,36
1902	528843,42	2230174,50
1903	528842,50	2230159,60
1904	528842,29	2230144,73
1905	528843,54	2230043,84
1906	528841,25	2229975,78
1907	528839,15	2229939,33
1908	528829,67	2229889,29
1909	528803,09	2229830,40
1910	528843,59	2229806,99
1911	528856,94	2229800,12
1912	528901,76	2229765,25
1913	528984,75	2229697,73
1914	529004,00	2229696,21
1915	529078,36	2229705,98
1916	529076,57	2229699,03
1917	529104,27	2229660,19
1918	529155,54	2229584,40
1919	529193,67	2229521,05
1920	529204,89	2229499,15
1921	529238,12	2229422,23
1922	529218,11	2229413,44
1923	529231,50	2229391,48
1924	529251,20	2229348,25
1925	529252,86	2229344,61
1926	529261,94	2229329,54
1927	529276,09	2229298,33
1928	529278,35	2229294,94
1929	529280,99	2229291,87
1930	529297,55	2229246,76
1931	529297,83	2229245,27
1932	529306,15	2229212,16
1933	529309,18	2229199,65
1934	529330,35	2229150,08
1935	529338,73	2229127,72

1936	529365,80	2229136,75
1937	529367,78	2229131,21
1938	529381,56	2229134,07
1939	529389,02	2229136,80
1940	529395,54	2229119,65
1941	529398,43	2229106,15
1942	529399,46	2229097,29
1943	529405,19	2229077,58
1944	529405,85	2229075,77
1945	529400,66	2229062,90
1946	529414,09	2229011,22
1947	529420,43	2228988,24
1948	529438,84	2228975,09
1949	529440,03	2228967,85
1950	529440,62	2228966,32
1951	529446,62	2228926,98
1952	529408,05	2228922,67
1953	529418,65	2228854,48

УЧАСТОК P4-6

1431	529422,85	2228468,14
1432	529444,36	2228319,84
1433	529415,44	2228310,85
1434	529321,54	2228293,48
1435	529319,00	2228307,24
1436	529291,46	2228302,15
1437	529294,01	2228288,39
1438	529258,12	2228281,74
1439	529256,59	2228289,99
1440	529155,98	2228273,99
1441	529190,56	2227995,19
1442	529152,59	2227986,82
1443	529158,83	2227945,41
1444	529151,20	2227932,40
1445	529152,62	2227858,46
1446	529151,93	2227854,21
1447	529080,90	2227876,18
1448	528981,38	2227878,02
1449	528953,99	2227878,95
1450	528925,68	2227878,24
1451	528935,14	2227649,88
1452	528934,51	2227599,93
1453	528939,02	2227599,83
1454	528939,31	2227593,71
1529	528932,80	2227546,30
1530	528931,06	2227529,09
1531	528927,14	2227437,82
1532	528921,62	2227435,93
1533	528899,88	2227428,50

1534	528892,97	2227426,49
1535	528853,89	2227415,09
1536	528843,50	2227385,19
1537	528838,58	2227366,56
1538	528663,70	2227378,88
1620	529397,59	2228620,95
1621	529398,95	2228617,45
1622	529392,68	2228633,60
1623	529390,92	2228643,25
1624	529379,77	2228640,14
1625	529380,03	2228637,61
1626	529379,10	2228637,36
1627	529377,99	2228640,96
1628	529321,67	2228625,29
1629	529326,49	2228606,26
1630	529291,08	2228598,06
1631	529288,86	2228606,76
1632	529130,54	2228560,61
1633	529081,31	2228546,26
1634	529014,45	2228534,38
1635	529013,72	2228537,52
1636	528971,50	2228526,65
1637	528865,85	2228494,07
1638	528763,11	2228444,92
1639	528771,55	2228429,22
1640	528737,64	2228419,81
1641	528730,02	2228432,71
1642	528581,57	2228332,33
1643	528509,31	2228268,90
1644	528371,96	2228108,03
1645	528375,23	2228050,40
1646	528647,48	2228098,32
1647	528690,98	2227771,60
1648	528684,33	2227693,88

УЧАСТОК P5-1

743	531991,10	2228156,28
744	531981,77	2228166,10
745	531971,50	2228176,13
746	531960,39	2228183,79
839	531840,38	2228255,17
840	531846,31	2228265,61
841	531852,84	2228266,58
842	531879,50	2228312,90
843	531887,11	2228384,23
844	531873,38	2228384,33
845	531679,44	2228382,04
846	531569,35	2228377,27
847	532023,74	2228242,14

848	532034,25	2228246,26
849	532113,42	2228447,08
850	532015,17	2228481,89
851	531957,16	2228503,29
852	531814,26	2228554,74
853	531752,17	2228590,33
854	531642,05	2228680,36
855	531338,81	2228359,66
856	531337,58	2228371,39
857	531334,79	2228398,04
858	531334,94	2228408,36
859	531334,26	2228413,22
860	531332,06	2228419,72
861	531325,34	2228439,80
862	531302,66	2228493,73
863	531299,88	2228500,36
903	531196,45	2228739,70
1224	531171,45	2228799,37
2896	531572,09	2228736,45
2897	531543,84	2228759,80
2898	531373,94	2228872,26
2899	531369,02	2228880,36
2900	531376,92	2228892,24
2901	531278,29	2229068,85
2902	531273,17	2229078,54
2903	531085,32	2228995,33

УЧАСТОК Р6-1

1239	530448,49	2229381,28
1240	530400,71	2229339,38
1241	530395,39	2229344,03
1242	530375,28	2229324,52
1243	530380,11	2229319,74
1244	530347,39	2229289,18
1245	530216,95	2229165,26
1273	530201,31	2229150,40
1274	530161,57	2229107,95
1275	530119,58	2229063,10
1276	530116,74	2229058,61
1354	530096,95	2229027,38
1355	530072,43	2228986,41
1356	530049,62	2228948,96
1357	530009,88	2228913,46
1377	529998,07	2228903,23
1378	529980,90	2228888,05
1379	529893,96	2228838,18

1380	529876,36	2228829,10
1381	529874,19	2228827,98
1602	529748,18	2228762,91
1603	529713,73	2228745,20
1604	529703,48	2228738,42
1605	529700,85	2228735,51
1606	529707,72	2228702,23
1607	529695,52	2228699,89
1608	529688,97	2228740,05
1609	529670,64	2228735,87
1610	529672,14	2228728,42
1611	529616,88	2228716,53
1612	529602,50	2228712,91
1613	529603,80	2228708,18
1614	529584,88	2228703,03
1615	529578,91	2228701,10
1616	529549,82	2228694,38
1617	529482,77	2228664,35
1618	529469,35	2228660,33
1619	529474,31	2228642,56
1620	529397,59	2228620,95
1622	529392,68	2228633,60
1623	529390,92	2228643,25
1624	529379,77	2228640,14
1625	529380,03	2228637,61
1626	529379,10	2228637,36
1627	529377,99	2228640,96
1628	529321,67	2228625,29
1629	529326,49	2228606,26
1630	529291,08	2228598,06
1631	529288,86	2228606,76
1632	529130,54	2228560,61
1649	530483,74	2229511,07
1650	530409,09	2229422,52
1651	530389,21	2229402,30
1652	530358,16	2229370,70
1653	530219,29	2229229,38
1654	530158,31	2229159,36
1655	530135,84	2229182,12
1656	530128,64	2229174,83
1657	530145,52	2229157,89
1658	530055,95	2229077,24
1659	530051,39	2229073,13
1660	529980,55	2229011,82
1661	529859,92	2228882,24
1662	529832,50	2228861,60

1663	529819,09	2228854,53
1664	529820,54	2228860,13
1665	529822,56	2228861,13
1666	529816,32	2228880,70
1667	529813,41	2228889,80
1668	529770,96	2228882,83
1669	529741,65	2228879,05
1670	529701,82	2228875,46
1671	529679,98	2228871,38
1672	529659,83	2228867,13
1673	529656,67	2228884,50
1674	529648,33	2228885,84
1675	529502,48	2228860,80
1676	529497,59	2228861,76
1677	529494,81	2228861,36
1678	529460,52	2228856,39
1679	529419,48	2228849,16
1680	529396,37	2228845,09
1681	529377,03	2228840,69
1682	529346,54	2228830,27
1683	529324,47	2228818,44
1684	529317,72	2228807,61
1685	529313,85	2228812,88
1686	529265,84	2228791,64
1687	529224,06	2228775,02
1688	529155,24	2228757,27
1689	529154,28	2228751,33
1690	529127,21	2228743,05
1691	529117,86	2228749,30
1692	529074,38	2228737,03
1693	529079,91	2228695,59
1694	529091,42	2228648,02
1695	529096,42	2228636,32

III. Зона охраняемого природного ландшафта
УЧАСТОК ЛІ

1109	530189,97	2228536,18
1110	530177,68	2228536,48
1111	530169,38	2228536,20
1276	530116,74	2229058,61
1277	530116,12	2229054,88
1278	530117,21	2229028,78
1279	530123,09	2229015,26
1280	530132,16	2229009,02
1311	530207,49	2228536,40
1312	530199,41	2228535,95

1337	530131,81	2229000,39
1338	530158,94	2228950,79
1339	530106,61	2228921,37
1340	530128,50	2228887,73
1341	530090,62	2228857,13
1342	530129,17	2228812,48
1343	530140,19	2228798,22
1344	530147,40	2228770,68
1345	530144,60	2228740,22
1346	530145,60	2228728,87
1347	530161,36	2228701,18
1348	530170,37	2228681,26
1349	530176,78	2228658,46
1350	530200,08	2228624,47
1351	530209,98	2228605,63
1352	530210,88	2228579,23
1353	530207,28	2228578,54
1354	530096,95	2229027,38
1355	530072,43	2228986,41
1356	530049,62	2228948,96
1357	530009,88	2228913,46
1358	530006,36	2228894,19
1359	530011,86	2228872,66
1360	530023,34	2228857,88
1361	530038,96	2228844,37
1362	530043,19	2228819,49
1363	530053,80	2228803,19
1364	530076,72	2228791,06
1365	530094,71	2228785,44
1366	530098,79	2228782,58
1367	530103,52	2228753,19
1368	530100,88	2228728,72
1369	530104,79	2228708,36
1370	530112,26	2228696,38
1371	530126,34	2228676,84
1372	530133,51	2228650,62
1373	530139,19	2228640,06
1374	530170,21	2228598,40
1375	530174,58	2228587,49
1376	530170,90	2228567,35

УЧАСТОК Л-2

1706	530444,73	2229534,13
1707	530424,07	2229512,50
1708	530407,36	2229506,21
1709	530394,44	2229513,29

1710	530385,43	2229531,61
1711	530377,28	2229527,52
1712	530367,08	2229551,16
1713	530346,65	2229598,62
1714	530336,56	2229622,17
1715	530353,29	2229628,91
1716	530358,84	2229630,90
1717	530395,31	2229646,75
1718	530407,78	2229615,30
1719	530423,79	2229619,99
1720	530464,41	2229639,60
1721	530468,49	2229641,56
1722	530484,42	2229649,77
1954	530502,32	2229653,98
1955	530477,00	2229586,78
1956	530510,56	2229624,85
1957	530533,66	2229645,12

УЧАСТОК Л-3

1745	529967,56	2229922,89
1746	529927,93	2229919,52
1747	529898,80	2229922,11
1748	529876,61	2229924,08
1749	529848,76	2229996,44
1750	529856,72	2230030,20
1751	529839,34	2230072,21
1752	529823,38	2230126,39
1753	529769,21	2230237,55
1754	529759,41	2230252,20
1755	529747,84	2230273,91
1756	529709,03	2230330,72
1757	529696,70	2230338,60
1758	529681,49	2230370,21
1759	529676,97	2230377,17
1760	529667,11	2230403,42
1761	529653,16	2230397,15
1762	529647,06	2230423,33
1763	529644,34	2230424,09
1764	529628,63	2230418,94
1765	529618,56	2230570,88
1766	529572,58	2230570,25
1767	529586,19	2230513,11
1768	529584,26	2230463,61
1769	529541,88	2230421,16
1770	529496,95	2230375,55
1771	529482,06	2230362,95

1772	529437,13	2230317,31
1773	529420,13	2230287,28
1774	529398,42	2230302,11
1775	529368,72	2230352,36
1776	529348,86	2230394,29
1899	528852,21	2230235,45
1966	530877,63	2230497,60
1967	530843,33	2230502,60
1968	530830,33	2230509,16
1969	530800,08	2230523,10
1970	530765,31	2230522,22
1971	530744,88	2230521,70
1972	530724,55	2230521,19
1973	530704,21	2230520,68
1974	530683,87	2230520,16
1975	530676,18	2230519,97
1976	530663,25	2230516,37
1977	530640,70	2230510,09
1978	530616,71	2230509,48
1979	530592,71	2230508,88
1980	530571,54	2230523,74
1981	530553,18	2230523,28
1982	530534,84	2230522,82
1983	530516,49	2230522,37
1984	530498,15	2230521,89
1985	530477,39	2230521,37
1986	530458,19	2230531,13
1987	530426,50	2230546,36
1988	530394,07	2230561,95
1989	530395,33	2230568,83
1990	530357,42	2230591,03
1991	530333,77	2230604,46
1992	530308,87	2230609,97
1993	530295,48	2230621,89
1994	530286,18	2230623,83
1995	530263,96	2230630,72
1996	530218,49	2230638,85
1997	530207,69	2230642,77
1998	530193,83	2230659,29
1999	530187,79	2230667,13
2000	530184,39	2230673,29
2001	530161,24	2230666,10
2002	530130,83	2230659,67
2003	530102,78	2230653,98
2004	530058,60	2230642,78
2005	529997,54	2230637,83
2006	529972,17	2230629,91

2007	529937,42	2230615,18
2008	529892,31	2230620,48
2009	529825,59	2230625,78
2010	529757,37	2230602,77
2011	529763,80	2230547,27
2012	529763,80	2230507,68
2013	529775,53	2230507,68
2014	529778,69	2230500,50
2015	529764,42	2230474,21
2016	529758,37	2230412,55
2017	529747,78	2230371,76
2018	529894,95	2230222,73
2019	529922,54	2230222,32
2020	529944,59	2230216,69
2021	529944,92	2230184,35
2022	529939,76	2230183,98
2023	529918,64	2230182,46
2024	529927,73	2230102,66
2025	529947,25	2230103,23
2026	529947,04	2230085,23
2027	529952,28	2229953,06
2028	529960,98	2229952,38
2029	529319,24	2230380,32
2030	529271,65	2230415,19
2031	529248,38	2230383,44
2032	529243,03	2230386,73
2033	529159,00	2230442,37
2034	529103,32	2230371,55
2035	529074,92	2230404,10
2036	529067,10	2230410,35
2037	529044,02	2230438,73
2038	529035,05	2230443,88
2039	528805,19	2230529,32
2040	528705,68	2230524,74
2041	528671,92	2230608,95
2042	528652,95	2230712,83
2043	528627,13	2230705,07
2044	528594,94	2230653,64
2045	528545,49	2230618,48
2046	528477,40	2230604,93
2047	528390,19	2230613,83
2048	528328,28	2230591,69
2049	528275,28	2230580,39
2050	528250,77	2230581,51
2051	528183,13	2230589,73
2052	528171,47	2230591,50
2053	528266,02	2230454,28

2054	528293,48	2230418,13
2055	528310,78	2230356,29
2056	528334,17	2230339,11
2057	528351,07	2230309,94
2058	528381,36	2230277,70
2059	528410,24	2230258,12
2060	528425,25	2230273,65
2061	528435,12	2230299,64
2062	528438,75	2230288,44
2063	528447,61	2230278,70
2064	528470,73	2230284,48
2065	528497,98	2230280,46
2066	528503,17	2230281,30
2067	528521,33	2230273,36
2068	528527,02	2230275,24
2069	528591,72	2230293,44
2070	528614,74	2230301,33
2071	528634,94	2230300,65
2072	528655,55	2230307,19
2073	528696,88	2230330,25
2074	528762,38	2230359,66
2075	528813,30	2230377,99
2076	528852,04	2230388,59
2077	528861,19	2230395,26
2078	528875,31	2230401,78
2079	528881,23	2230404,73
2080	528890,38	2230410,09
2081	528904,42	2230447,42
2082	528911,67	2230447,36
2083	528888,05	2230356,89
2084	528868,63	2230299,73
2085	528867,53	2230295,39
2089	530884,97	2230532,53
2090	530662,58	2230577,75
2091	530613,81	2230561,89
2092	530520,62	2230575,06
2093	530480,78	2230608,43
2094	530263,83	2230746,89
2095	530230,58	2230729,23
2096	530197,48	2230731,27
2097	530148,26	2230732,53
2098	530143,83	2230775,84
2099	530101,30	2230738,31
2100	530055,12	2230727,01
2101	530056,59	2230718,26
2102	530028,61	2230714,75
2103	530027,39	2230721,97

2104	529973,59	2230717,70
2105	529973,58	2230720,86
2106	529962,53	2230720,81
2107	529962,42	2230740,93
2108	529997,61	2230745,88
2109	529985,41	2230803,92
2110	530022,35	2230833,09
2111	530048,09	2230884,34
2112	530058,73	2230936,87
2113	530116,51	2230982,62
2114	530130,84	2230979,00
2115	530133,77	2231009,39
2116	530132,01	2231045,22
2117	530110,53	2231064,29
2118	530026,50	2231119,65
2119	530005,13	2231152,24
2120	529990,92	2231205,26
2121	529998,51	2231208,91
2122	529935,30	2231323,39
2123	529993,25	2231355,15
2124	530125,01	2231427,54
2125	530123,83	2231429,77
2126	530092,17	2231602,33
2127	530049,37	2231531,76
2128	529970,47	2231400,82
2129	529947,55	2231367,58
2130	529913,79	2231335,61
2131	529888,31	2231326,23
2132	529869,61	2231320,69
2133	529884,59	2231266,01
2134	529907,75	2231182,59
2135	529943,40	2231113,94
2136	529957,25	2231086,61
2137	529970,32	2230998,32
2138	529959,27	2230949,99
2139	529933,41	2230892,90
2140	529912,74	2230894,78
2141	529910,93	2230883,58
2142	529860,63	2230824,10
2143	529834,57	2230749,12
2144	529787,03	2230751,54
2145	529769,41	2230754,24
2146	529694,11	2230761,50
2147	529704,12	2230814,08
2148	529681,81	2230939,32
2149	529691,08	2230971,37

2150	529653,66	2230957,28
2151	529612,38	2230940,83
2152	529572,31	2230925,31
2153	529527,22	2230909,36
2154	529419,56	2230865,12
2155	529384,54	2230852,45
2156	529355,17	2230846,47
2157	529329,81	2230846,66
2158	529306,38	2230849,23
2159	529281,05	2230853,25
2160	529244,12	2230859,77
2161	529210,18	2230865,29
2162	529193,45	2230867,81
2163	529184,38	2230870,27
2164	529170,52	2230872,29
2165	529155,93	2230840,80
2166	529090,70	2230846,70
2167	529044,89	2230861,96
2168	528993,74	2230889,14
2169	528962,76	2230935,93
2170	528928,33	2230987,83
2171	528877,54	2231021,82
2172	528849,35	2231033,82
2173	528811,72	2231042,93
2174	528760,95	2231051,60
2175	528720,25	2231044,24
2176	528691,31	2231034,44
2177	528669,39	2231016,92
2178	528648,29	2230952,25
2179	528549,62	2230948,77
2180	528553,04	2230910,27
2181	528509,91	2230880,25
2182	528472,78	2230859,80
2183	528428,28	2230843,85
2184	528393,52	2230845,59
2185	528383,71	2230849,37
2186	528338,39	2230921,49
2187	528329,60	2230933,39
2188	528238,72	2230947,39
2189	528225,08	2230935,64
2190	528216,78	2230913,50
2191	528212,19	2230893,55
2192	528189,94	2230884,84
2193	528163,33	2230887,99
2194	528119,17	2230917,18
2195	528056,03	2230982,03

2196	528015,62	2231015,43
2197	527977,08	2231032,22
2198	527912,76	2231036,48
2199	527792,97	2231071,23
2200	527771,24	2231092,09
2201	527748,81	2231068,18
2202	527706,23	2231108,18
2203	527742,00	2231147,73
2204	527607,15	2231240,43
2205	527565,44	2231260,61
2206	527541,31	2231279,40
2207	527493,41	2231286,70
2208	527445,35	2231271,77
2209	527411,24	2231263,69
2210	527393,08	2231242,21
2211	527375,29	2231242,34
2212	527360,21	2231247,79
2213	527347,75	2231246,99
2214	527328,30	2231263,15
2215	527311,47	2231273,07
2216	527314,29	2231292,62
2217	527318,29	2231353,10
2218	527290,98	2231388,90
2219	527287,57	2231407,61
2220	527263,82	2231444,27
2221	527223,99	2231470,37
2222	527177,80	2231478,72
2223	527093,71	2231459,21
2224	527083,78	2231462,25
2225	527027,70	2231519,38
2226	527029,81	2231545,47
2227	527061,12	2231644,17
2228	527068,55	2231667,59
2229	527004,22	2231651,45
2230	526969,70	2231629,74
2231	526921,10	2231640,60
2232	526850,76	2231680,28
2233	526841,34	2231696,58
2234	526562,17	2231811,39
2235	526502,58	2231837,78
2236	526500,36	2231827,26
2237	526379,08	2231449,86
2238	526388,63	2231445,00
2239	526441,62	2231479,38
2240	526446,68	2231471,87
2241	526478,10	2231494,31

2242	526494,48	2231506,02
2243	526531,24	2231514,27
2244	526564,17	2231512,05
2245	526592,84	2231467,66
2246	526619,76	2231453,61
2247	526636,91	2231455,47
2248	526670,54	2231457,85
2249	526698,67	2231429,29
2250	526732,85	2231417,83
2251	526745,20	2231393,35
2252	526811,64	2231377,03
2253	526832,27	2231372,60
2254	526856,56	2231348,51
2255	526893,68	2231290,75
2256	526912,90	2231263,22
2257	526968,24	2231228,75
2258	526983,10	2231222,82
2259	527032,98	2231165,50
2260	527075,39	2231147,39
2261	527125,63	2231183,79
2262	527163,27	2231178,93
2263	527180,01	2231157,32
2264	527222,82	2231131,62
2265	527220,51	2231104,87
2266	527216,14	2231085,52
2267	527211,75	2231063,01
2268	527216,08	2231031,82
2269	527284,65	2231031,31
2270	527291,19	2231018,72
2271	527345,40	2231001,18
2272	527397,54	2231005,50
2273	527411,42	2231023,14
2274	527506,53	2231006,91
2275	527555,97	2230995,63
2276	527537,86	2230918,19
2277	527500,25	2230924,75
2278	527500,24	2230922,47
2279	527517,26	2230909,79
2280	527521,70	2230892,63
2281	527519,83	2230871,53
2282	527582,03	2230832,83
2283	527582,86	2230821,87
2284	527620,34	2230825,17
2285	527662,59	2230614,86
2286	527637,64	2230580,38
2287	527554,14	2230429,78

2288	527570,95	2230374,85
2289	527572,96	2230369,29
2290	527599,90	2230369,85
2291	527606,57	2230340,17
2292	527624,06	2230319,58
2293	527644,42	2230307,40
2294	527670,47	2230305,60
2295	527703,39	2230311,77
2296	527728,86	2230339,26
2297	527735,20	2230366,44
2298	527735,11	2230380,24
2299	527737,82	2230393,61
2300	527738,12	2230407,37
2301	527761,70	2230461,14
2302	527767,13	2230479,14
2303	527809,39	2230581,06
2304	527820,57	2230591,65
2305	527849,42	2230603,55
2306	527866,46	2230604,56
2307	527877,43	2230603,34
2308	527888,75	2230599,09
2309	527924,08	2230564,75
2310	527953,78	2230538,41
2311	527968,83	2230524,08
2312	527978,62	2230514,13
2313	527993,96	2230512,27
2314	528016,84	2230500,61
2315	528034,92	2230493,22
2316	528088,85	2230480,70
2317	528095,84	2230472,42
2318	528102,76	2230455,92
2319	528110,30	2230443,52
2320	528117,84	2230429,95
2321	528121,31	2230422,29
2322	528122,38	2230408,77
2323	528121,69	2230394,67
2324	528129,26	2230370,29
2325	528138,89	2230344,19
2326	528139,50	2230344,74
2327	528145,99	2230336,78
2328	528180,50	2230303,63
2329	528182,01	2230292,53
2330	528168,88	2230260,39
2331	528257,99	2230214,96
2332	528400,54	2230138,61
2333	528412,56	2230138,02

2334	528454,64	2230136,70
2335	528509,72	2230131,78
2336	528544,50	2230124,50
2337	528572,58	2230127,80
2338	528574,04	2230121,78
2339	528586,06	2230121,18
2340	528617,07	2230113,94
2341	528637,65	2230119,80
2342	528671,34	2230136,09
2343	528713,67	2230155,32
2344	528732,17	2230175,91
2345	528794,32	2230203,06
2346	528807,93	2230226,83

УЧАСТОК Л-4

2454	528971,77	2231228,37
2455	528937,08	2231230,36
2456	528916,57	2231203,14
2457	528874,20	2231198,06
2458	528860,01	2231202,89
2459	528831,52	2231208,76
2460	528819,96	2231210,27
2461	528804,58	2231228,81
2462	528772,64	2231237,82
2463	528699,26	2231263,48
2464	528686,81	2231265,47
2465	528676,30	2231257,86
2466	528615,86	2231235,46
2467	528600,30	2231230,75
2468	528571,91	2231214,47
2469	528561,97	2231212,71
2470	528527,22	2231210,82
2471	528501,66	2231204,75
2472	528487,25	2231197,94
2473	528470,99	2231197,57
2474	528451,30	2231206,01
2475	528356,14	2231216,13
2476	528335,47	2231215,12
2477	528336,08	2231207,41
2478	528310,52	2231196,29
2479	528181,60	2231188,21
2480	528160,34	2231194,51
2481	528139,08	2231200,81
2482	528125,17	2231204,86
2483	528111,25	2231208,90

2484	528101,74	2231232,89
2485	528092,92	2231257,45
2486	528084,05	2231266,77
2487	528067,64	2231277,07
2488	528058,84	2231297,31
2489	528052,12	2231311,06
2490	528041,19	2231328,81
2491	528031,47	2231356,16
2492	528028,59	2231384,41
2493	528018,35	2231401,16
2494	527996,41	2231456,55
2495	527987,60	2231465,02
2496	527975,97	2231459,43
2497	527966,31	2231452,71
2498	527957,27	2231439,91
2499	527942,94	2231417,11
2500	527897,13	2231379,68
2501	527877,41	2231366,88
2502	527847,97	2231361,10
2503	527817,02	2231356,34
2504	527791,41	2231359,00
2505	527785,45	2231353,03
2524	527738,70	2231345,03
2525	527722,46	2231342,11
2526	527708,51	2231340,69
2527	527702,99	2231331,99
2528	527620,80	2231387,20
2529	527625,63	2231396,57
2530	527604,94	2231410,88
2531	527602,15	2231406,63
2532	527572,14	2231427,70
2537	529023,76	2231261,40
2538	529036,66	2231286,37
2539	529042,95	2231336,64
2540	529040,54	2231353,58
2541	529039,56	2231383,68
2542	529054,87	2231396,26
2543	529066,80	2231408,85
2544	529087,67	2231429,42
2545	529101,72	2231442,85
2546	529146,78	2231482,50
2547	529144,69	2231491,14
2548	529143,50	2231525,62
2549	529136,42	2231539,32
2550	529127,23	2231560,22
2551	529123,61	2231650,97

2552	529128,72	2231661,70
2553	529140,35	2231679,57
2554	529163,49	2231698,79
2555	529190,23	2231720,14
2556	529211,35	2231758,06
2557	529216,06	2231781,28
2558	529282,52	2231804,19
2559	529311,79	2231871,08
2560	529326,54	2231885,61
2561	529342,20	2231887,51
2562	529363,37	2231883,32
2563	529371,46	2231884,77
2564	529384,37	2231867,21
2565	529603,27	2231953,62
2566	529596,51	2231997,54
2567	529592,80	2232008,20
2568	529549,57	2232116,97
2569	529550,98	2232135,46
2570	529588,46	2232185,74
2571	529542,07	2232216,20
2572	529435,60	2232290,95
2573	529410,62	2232307,62
2574	529401,39	2232321,31
2575	529379,27	2232375,25
2576	529326,21	2232372,58
2577	529290,86	2232419,74
2578	529237,13	2232513,19
2579	529227,23	2232535,38
2580	529212,25	2232557,15
2581	529191,65	2232548,12
2582	529162,82	2232518,34
2583	529119,82	2232499,36
2584	529089,51	2232485,13
2585	529081,09	2232481,17
2586	529085,19	2232471,98
2587	529097,58	2232444,26
2588	529109,43	2232419,87
2589	529098,19	2232414,86
2590	529108,87	2232391,95
2591	529168,78	2232399,46
2592	529166,32	2232379,77
2593	529188,76	2232334,88
2594	529159,89	2232301,51
2595	529156,23	2232299,90
2596	529139,49	2232279,78
2597	529163,97	2232241,19

2598	529171,34	2232236,39
2599	529177,83	2232228,30
2600	529183,27	2232224,73
2601	529183,98	2232225,74
2602	529187,25	2232223,43
2603	529153,99	2232176,42
2604	529153,41	2232171,20
2605	529057,02	2232027,17
2606	529042,46	2231981,53
2607	529036,79	2231958,52
2608	529028,57	2231924,86
2609	529031,53	2231915,56
2610	529032,94	2231911,50
2611	529042,26	2231879,32
2612	529046,64	2231868,38
2613	529057,67	2231838,69
2614	529044,12	2231830,87
2615	529033,20	2231821,97
2616	529006,20	2231831,95
2617	528994,79	2231830,90
2618	528984,75	2231795,29
2619	528976,53	2231764,36
2620	528971,74	2231744,73
2621	528959,16	2231691,88
2622	528941,97	2231630,59
2623	528934,72	2231621,03
2624	528930,75	2231606,07
2625	528961,42	2231600,22
2626	528971,23	2231572,59
2627	528971,41	2231530,21
2629	528940,14	2231497,85
2630	528922,54	2231456,36
2631	528917,06	2231444,97
2632	528914,69	2231435,86
2633	528893,41	2231384,01
2634	528877,23	2231389,03
2635	528867,66	2231391,31
2636	528838,39	2231406,66
2637	528822,84	2231412,22
2638	528798,80	2231421,72
2639	528795,23	2231412,34
2640	528791,86	2231406,46
2641	528750,32	2231390,65
2642	528735,61	2231389,17
2643	528712,88	2231391,72
2644	528662,07	2231387,78

2645	528639,22	2231390,91
2646	528626,69	2231396,30
2647	528615,62	2231410,86
2648	528609,00	2231429,36
2649	528604,65	2231442,07
2650	528584,97	2231414,00
2651	528552,27	2231376,16
2652	528545,74	2231368,59
2653	528519,58	2231338,37
2654	528496,28	2231356,73
2655	528461,19	2231402,17
2656	528457,47	2231406,90
2657	528441,38	2231427,87
2658	528400,19	2231456,17
2659	528346,84	2231492,06
2660	528299,92	2231507,64
2661	528289,88	2231507,26
2662	528263,55	2231515,09
2663	528254,50	2231520,05
2664	528247,70	2231525,95
2665	528236,91	2231542,90
2666	528229,87	2231560,55
2667	528182,97	2231614,83
2668	528157,30	2231688,09
2669	528148,18	2231711,97
2670	528136,16	2231719,78
2671	528084,32	2231739,96
2672	528027,70	2231741,75
2673	528010,01	2231753,51
2674	528004,14	2231769,96
2675	527999,09	2231799,14
2676	527984,94	2231845,02
2677	527960,28	2231863,11
2678	527941,60	2231883,93
2679	527895,24	2231836,28
2680	527871,56	2231819,13
2681	527853,08	2231800,08
2682	527764,55	2231733,03
2683	527748,47	2231721,56
2684	527702,46	2231689,06
2685	527666,60	2231660,45
2686	527639,74	2231583,26
2687	527649,67	2231518,10
2688	527627,38	2231473,68
2689	527604,69	2231468,39
2690	527587,91	2231455,72

УЧАСТОК Л-5

1658	530055,95	2229077,24
1659	530051,39	2229073,13
1660	529980,55	2229011,82
1661	529859,92	2228882,24
1662	529832,50	2228861,60
1663	529819,09	2228854,53
1664	529820,54	2228860,13
1665	529822,56	2228861,13
1666	529816,32	2228880,70
1667	529813,41	2228889,80
1787	529108,18	2230154,30
1788	529155,34	2230098,21
1789	529169,35	2230082,14
1790	529299,17	2230038,32
1791	529341,03	2230029,80
1792	529372,61	2230009,29
1793	529396,84	2229989,30
1794	529419,86	2229968,36
1795	529447,57	2229955,65
1796	529453,95	2229937,85
1797	529452,50	2229920,01
1798	529456,44	2229910,80
1799	529468,04	2229905,77
1800	529484,54	2229884,05
1801	529501,35	2229899,36
1802	529521,85	2229873,16
1803	529537,42	2229859,33
1804	529563,87	2229862,29
1805	529572,36	2229845,57
1806	529578,24	2229838,10
1807	529595,70	2229814,95
1808	529599,80	2229809,32
1809	529643,89	2229755,80
1810	529620,34	2229755,75
1811	529614,02	2229741,42
1812	529665,27	2229686,43
1813	529707,91	2229633,92
1814	529706,91	2229625,80
1815	529705,38	2229613,47
1816	529708,77	2229599,84
1817	529768,88	2229534,53
1818	529791,61	2229509,08
1819	529813,58	2229484,80

1820	529832,63	2229464,98
1821	529855,08	2229439,22
1822	529878,80	2229452,33
1823	529914,12	2229370,36
1824	529924,73	2229373,35
1825	529925,32	2229371,18
1826	529929,93	2229354,20
1827	529934,97	2229356,17
1828	529942,79	2229332,72
1829	529954,28	2229298,21
1830	529893,51	2229268,36
1831	529910,50	2229227,53
1832	529957,43	2229248,39
1833	529994,49	2229178,44
1834	529949,64	2229144,16
1835	529953,78	2229138,74
1836	529956,51	2229135,18
1837	529973,74	2229108,27
1838	529979,94	2229098,47
1839	529985,72	2229097,20
1840	530023,29	2229124,53
1841	530038,80	2229135,56
1842	530053,68	2229114,64
1843	529845,25	2228896,74
1844	529850,56	2228900,34
1845	529852,79	2228905,50
1846	529868,41	2228906,98
1847	529886,19	2228929,05
1848	529885,62	2228942,74
1849	529890,15	2228965,38
1850	529894,23	2228982,47
1851	529887,07	2229014,44
1852	529929,76	2229057,12
1853	529918,60	2229108,07
1854	529899,72	2229180,87
1855	529883,56	2229176,39
1856	529853,34	2229244,17
1857	529862,22	2229250,63
1858	529824,77	2229336,38
1859	529822,19	2229402,43
1860	529753,31	2229486,30
1861	529724,38	2229502,11
1862	529647,42	2229572,85
1863	529607,22	2229612,54
1864	529568,48	2229615,99
1888	529526,67	2229682,09

1889	529493,60	2229708,58
1890	529387,94	2229736,69
1891	529307,60	2229834,67
1892	529191,23	2229860,84
1893	529166,53	2229845,67
1894	529076,95	2229949,82
1895	529054,84	2229967,20
1896	529029,54	2230003,21
1897	528982,98	2230065,82
1898	528951,76	2230098,32
1899	528852,21	2230235,45
2085	528867,53	2230295,39
2086	528882,53	2230290,06
2087	528874,63	2230268,42
2088	529044,27	2230116,52

УЧАСТОК Л-6

499	529614,77	2227588,03
500	529607,89	2227583,15
501	529451,50	2227379,62
502	529427,30	2227340,29
503	529402,49	2227300,20
504	529390,21	2227279,82
505	529369,55	2227245,94
506	529353,09	2227215,07
507	529340,31	2227185,84
508	529328,08	2227160,80
509	529315,41	2227133,98
510	529307,12	2227111,10
511	529298,54	2227071,15
512	529292,93	2227044,65
513	529288,47	2227025,40
514	529284,73	2227007,40
515	529281,19	2226990,33
516	529278,10	2226970,77
517	529270,59	2226911,25
518	529259,13	2226814,42
519	529270,38	2226793,49
730	529694,35	2227761,71
731	529659,34	2227665,90
732	529627,51	2227597,07
1182	529780,99	2228097,65
1183	529782,95	2228094,51
1184	529804,20	2228113,70
1185	529817,80	2228135,52

1186	529833,82	2228176,44
1187	529839,00	2228187,88
1188	529844,62	2228201,42
1189	529852,33	2228211,69
1190	529861,58	2228214,89
1191	529871,04	2228214,99
1192	529879,95	2228212,92
1193	529892,49	2228206,46
1194	529903,50	2228199,44
1195	529915,61	2228193,12
1196	529928,42	2228184,54
1197	529933,39	2228175,67
1198	529936,24	2228166,35
1199	529932,49	2228147,62
1200	529928,33	2228137,97
1201	529902,50	2228103,60
1202	529861,88	2228058,30
1203	529779,27	2228001,27
1204	529721,59	2227954,23
1205	529696,33	2227919,65
1206	529676,82	2227895,77
1207	529672,89	2227892,97
1208	529672,60	2227873,34
1209	529678,55	2227870,56
1210	529686,00	2227861,58
1211	529691,64	2227844,64
1212	529698,54	2227804,48
1213	529699,20	2227784,35
1214	529695,60	2227765,13
1460	529437,95	2227547,78
1461	529443,60	2227547,00
1462	529445,71	2227551,86
1463	529450,90	2227563,79
1464	529467,13	2227560,27
1465	529472,30	2227562,90
1466	529478,90	2227575,71
1467	529459,66	2227582,80
1468	529463,28	2227592,12
1469	529472,48	2227610,37
1470	529478,93	2227629,03
1471	529482,50	2227642,06
1472	529487,76	2227653,73
1473	529489,39	2227675,58
1474	529492,76	2227685,59
1475	529494,59	2227690,31
1476	529509,56	2227685,76
1477	529529,32	2227695,80

1478	529545,19	2227691,92
1479	529550,09	2227715,87
1480	529545,76	2227751,00
1481	529545,35	2227795,68
1482	529549,09	2227795,33
1483	529553,00	2227797,64
1484	529553,67	2227810,11
1485	529552,97	2227831,68
1486	529555,10	2227841,23
1487	529552,20	2227859,07
1488	529546,78	2227917,07
1489	529548,88	2227922,55
1490	529555,19	2227938,96
1491	529555,76	2227942,27
1492	529558,71	2227959,36
1493	529562,28	2227958,90
1494	529563,28	2227958,77
1495	529587,33	2227955,66
1496	529588,43	2227967,98
1497	529588,83	2227979,61
1498	529589,05	2227985,93
1499	529590,44	2228006,50
1500	529596,71	2228006,27
1501	529602,15	2228018,87
1502	529615,80	2228043,56
1503	529645,32	2228046,06
1504	529676,88	2228050,68
1505	529707,97	2228061,97
1506	529747,16	2228079,67
1507	529768,23	2228090,15
1512	529367,65	2227462,54
1513	529372,67	2227460,10
1514	529358,63	2227426,76
1515	529247,21	2227306,28
1516	529230,47	2227237,43
1517	529195,50	2227155,75
1518	529179,94	2227106,18
1519	529157,06	2227063,91
1520	529154,32	2227044,35
1521	529150,18	2226932,72
1522	529145,49	2226874,72
1523	529130,84	2226876,30
1524	529130,04	2226876,39
1525	529127,22	2226851,79
1526	529126,64	2226846,72
1527	529117,17	2226776,72

1528	529265,48	2226780,24
------	-----------	------------

УЧАСТОК Л-7

129	531005,33	2227435,66
130	531024,47	2227429,42
131	531046,89	2227421,21
132	531109,56	2227403,93
133	531173,22	2227389,62
134	531215,17	2227366,49
135	531247,85	2227375,05
136	531375,19	2227315,72
137	531488,95	2227301,38
138	531526,57	2227280,52
139	531613,56	2227231,86
140	531649,59	2227217,33
141	531644,28	2227201,22
142	531668,97	2227189,31
143	531691,96	2227178,78
144	531712,13	2227170,23
145	531711,03	2227167,54
146	531728,56	2227160,22
147	531733,12	2227171,61
148	531819,52	2227084,33
149	531858,40	2227069,72
150	531882,81	2227060,54
151	531909,96	2227050,33
152	531940,27	2227038,75
153	531925,39	2226999,98
154	531995,90	2226978,73
155	532006,63	2226940,13
156	532038,27	2226870,79
157	532044,41	2226734,93
158	532131,79	2226635,39
159	532196,55	2226534,83
160	532265,17	2226318,61
161	532308,95	2226168,58
162	532342,53	2226084,92
163	532361,42	2226037,73
164	532376,18	2226009,82
165	532390,98	2225970,90
175	530989,43	2227440,76
176	530979,41	2227452,97
177	530971,88	2227460,61
178	530969,98	2227463,18
179	530966,05	2227473,22

180	530962,34	2227474,15
181	530945,48	2227491,53
182	530930,87	2227507,15
183	530905,18	2227545,23
184	530887,92	2227556,74
185	530873,00	2227569,37
186	530862,05	2227578,21
187	530857,34	2227584,50
188	530865,92	2227587,57
189	530867,52	2227596,51
190	530841,33	2227650,66
191	530837,04	2227675,98
192	530832,13	2227682,17
193	530816,30	2227694,45
194	530812,25	2227699,06
195	530802,69	2227720,30
196	530789,70	2227740,28
197	530769,24	2227768,38
198	530744,19	2227789,51
199	530728,78	2227792,47
200	530715,54	2227808,27
201	530700,93	2227823,91
202	530702,11	2227839,79
203	530705,54	2227847,57
204	530710,03	2227861,69
205	530738,11	2227854,61
206	530741,39	2227853,79
207	530741,59	2227856,93
208	530763,67	2227916,50
209	530770,24	2227938,25
210	530764,22	2227939,16
211	530745,39	2227923,63
212	530701,24	2227891,12
213	530644,96	2227922,84
214	530572,27	2227961,98
215	530555,20	2227971,54
216	530549,65	2227966,22
217	530538,44	2227954,00
218	530531,17	2227944,09
219	530526,96	2227935,87
220	530518,84	2227926,73
221	530529,86	2227915,22
222	530537,19	2227912,52
223	530557,11	2227905,18
224	530555,32	2227885,24
225	530568,48	2227872,29
226	530577,63	2227856,87

227	530600,61	2227848,01
228	530624,00	2227849,18
229	530657,39	2227847,59
230	530660,11	2227828,40
231	530658,13	2227821,30
232	530654,13	2227788,63
233	530667,24	2227774,27
234	530685,85	2227762,11
235	530703,05	2227741,81
236	530714,80	2227731,99
237	530729,43	2227715,32
238	530723,53	2227702,48
239	530732,99	2227696,69
240	530732,53	2227692,52
241	530731,48	2227682,91
242	530738,41	2227674,81
243	530740,45	2227667,56
244	530757,69	2227609,60
245	530764,38	2227599,18
246	530771,07	2227588,74
247	530784,97	2227562,10
248	530795,36	2227545,01
249	530809,63	2227513,56
250	530800,46	2227494,43
251	530810,41	2227489,36
252	530838,13	2227457,68
253	530851,14	2227460,58
254	530881,83	2227424,39
255	530882,49	2227370,76
256	530891,44	2227354,57
257	530886,92	2227302,97
258	530880,07	2227248,47
259	530868,59	2227248,56
260	530858,91	2227155,22
261	530871,22	2227148,68
262	530898,92	2227130,42
263	530920,85	2227123,91
264	530938,60	2227094,87
265	530925,35	2227037,38
266	530866,90	2226985,34
267	530851,70	2226952,86
268	530824,26	2226928,09
269	530815,39	2226855,80
270	530794,21	2226817,29
271	530790,51	2226783,57
272	530817,17	2226702,95

273	530841,15	2226646,30
274	530844,62	2226628,64
275	530842,85	2226598,35
276	530838,68	2226568,64
277	530834,49	2226538,93
278	530830,31	2226509,23
279	530826,13	2226479,52
280	530821,95	2226449,81
281	530817,77	2226420,11
282	530825,91	2226388,67
283	530835,55	2226366,23
284	530839,19	2226345,67
285	530874,21	2226258,97
286	530878,42	2226021,20
287	531429,79	2225489,92
288	531692,98	2225485,21
289	531701,05	2225494,42
290	531719,99	2225508,84
291	531760,24	2225518,61
292	531799,47	2225535,68
293	531858,06	2225531,88
294	531891,62	2225522,98
295	531901,72	2225529,66
296	532025,70	2225662,97
297	532101,94	2225730,64
298	532253,69	2225839,20
299	532274,51	2225861,30

УЧАСТОК Л-8

70	531922,32	2227778,95
71	531948,07	2227870,30
72	531959,04	2227906,70
73	531966,61	2227931,98
74	531969,24	2227938,78
75	531972,49	2227944,17
76	531984,00	2227958,80
77	531986,62	2227965,40
78	531998,42	2228006,90
79	531999,61	2228014,19
80	531999,88	2228029,80
81	531999,08	2228035,11
82	531997,37	2228038,95
83	531986,20	2228060,90
84	531982,28	2228070,41
89	531726,56	2227674,30

90	531770,40	2227655,60
91	531779,73	2227649,83
92	531791,01	2227634,67
93	531800,91	2227611,74
94	531803,70	2227581,90
95	531802,85	2227556,78
733	531975,20	2228087,59
734	531970,56	2228102,96
735	531966,98	2228114,26
736	531965,67	2228118,98
737	531965,01	2228123,92
738	531965,40	2228132,92
739	531966,20	2228136,10
740	531967,45	2228138,93
741	531971,27	2228143,86
742	531982,17	2228150,46
743	531991,10	2228156,28
744	531981,77	2228166,10
745	531971,50	2228176,13
746	531960,39	2228183,79
754	531813,51	2228155,55
755	531800,19	2228118,42
756	531770,45	2228118,45
757	531760,75	2228095,51
758	531736,20	2228091,12
759	531699,81	2228091,41
760	531699,27	2228097,85
761	531574,07	2228100,88
762	531477,77	2228124,21
763	531384,57	2228110,14
764	531334,95	2228126,43
765	531300,02	2228120,85
766	531259,99	2228093,57
767	531184,93	2228150,61
768	531116,73	2228137,35
769	531096,83	2228143,18
770	531088,57	2228153,51
771	531083,81	2228159,46
772	531019,29	2228178,89
773	530976,72	2228199,83
774	530952,40	2228193,78
775	530921,08	2228190,17
776	530904,62	2228192,66
777	530898,07	2228193,59
778	530892,77	2228193,63
779	530883,11	2228193,09

780	530865,47	2228191,47
781	530827,23	2228211,71
782	530809,02	2228207,16
783	530807,95	2228202,64
784	530808,53	2228199,94
785	530816,71	2228166,98
786	530820,53	2228141,76
787	530820,75	2228132,66
788	530819,74	2228111,50
789	530838,24	2228110,96
790	530855,65	2228112,45
791	530860,29	2228112,83
792	530878,81	2228114,42
793	530880,83	2228114,59
794	530886,14	2228115,04
795	530954,04	2228138,95
796	531012,10	2228124,07
797	531029,19	2228118,81
798	531038,06	2228113,80
799	531044,00	2228108,30
800	531048,50	2228102,03
801	531051,85	2228097,82
802	531106,26	2228078,39
803	531130,84	2228067,73
804	531136,39	2228095,58
805	531158,58	2228097,72
806	531179,54	2228103,63
807	531188,77	2228092,49
808	531207,02	2228079,86
809	531219,87	2228072,23
810	531245,84	2228058,32
811	531271,01	2228044,42
812	531283,10	2228041,20
813	531294,00	2228038,88
814	531307,09	2228034,76
815	531342,71	2228056,79
816	531374,18	2228047,78
817	531372,03	2228037,18
818	531386,44	2228036,09
819	531380,50	2228008,90
820	531409,07	2228001,41
821	531422,62	2227999,45
822	531447,41	2227997,04
823	531444,63	2227977,67
824	531431,32	2227906,81
825	531429,98	2227891,72

826	531425,27	2227855,82
827	531423,51	2227848,28
828	531421,53	2227842,71
829	531409,24	2227835,95
830	531402,49	2227837,45
831	531398,67	2227815,70
832	531380,33	2227817,52
833	531377,03	2227782,70
834	531403,00	2227773,99
835	531503,48	2227738,60
836	531718,46	2227677,76
838	531809,60	2228163,11
839	531840,38	2228255,17
2852	531868,48	2227618,92
2853	531839,22	2227563,26
Из границ данного участка исключается участок со следующими координатами:		
2830	531510,33	2227763,34
2831	531529,08	2227843,95
2832	531458,95	2227866,11
2833	531444,66	2227814,83
2834	531483,20	2227802,95
2835	531490,28	2227768,51

УЧАСТОК Л-9

863	531299,88	2228500,36
864	531292,71	2228497,24
865	531288,37	2228495,35
866	531257,33	2228481,93
867	531255,66	2228481,21
868	531257,03	2228478,08
869	531263,18	2228463,97
870	531281,71	2228421,45
871	531248,78	2228420,05
872	531247,25	2228424,22
873	531225,30	2228440,20
874	531214,62	2228446,13
875	531212,82	2228450,52
876	531200,18	2228448,73
877	531188,22	2228448,64
878	531166,32	2228451,00
879	531138,38	2228451,92
903	531196,45	2228739,70
904	531162,51	2228726,03
905	531155,78	2228738,99
906	531154,04	2228739,22

907	531151,60	2228745,89
908	531129,88	2228736,72
909	531131,14	2228733,75
910	531072,86	2228707,85
912	531156,60	2228673,25
913	531196,23	2228580,05
914	531137,25	2228556,41
915	531132,59	2228558,40
916	531103,57	2228622,29
917	531102,87	2228623,92
918	531031,17	2228593,10
919	531019,46	2228578,08
920	531008,81	2228554,64
921	531010,75	2228537,16
922	531001,75	2228534,23
923	530982,92	2228519,21
924	530973,78	2228516,64
925	530952,55	2228510,09
926	530948,55	2228517,34
927	530941,40	2228527,09
928	530893,12	2228508,11
929	530885,39	2228503,43
930	530910,40	2228441,06
931	530919,13	2228441,20
932	530922,04	2228412,02
933	530974,52	2228419,12
934	530974,14	2228435,36
935	530962,01	2228462,70
936	530979,49	2228477,26
937	530985,11	2228475,78
938	530994,35	2228494,11
939	531005,97	2228474,87
940	531046,75	2228483,06
941	531060,54	2228489,14
942	531086,29	2228480,28
943	531107,83	2228480,58
944	531110,80	2228473,02
945	531135,72	2228474,20
946	531137,77	2228472,82
947	531097,75	2228648,79

Приложение № 2

УТВЕРЖДЕНО
Приказом Министерства культуры
Российской Федерации
от *29 апреля* 2015 г.
№ *1341*

Требования к режимам использования земель и градостроительным регламентам в границах зон охраны объекта культурного наследия федерального значения «Ансамбль Троице-Сергиевской лавры, 1540-1550 гг.», включенного в Список всемирного наследия

I. Охранная зона

1. Разрешается:

- 1.1. проведение ремонта и реконструкции существующих объектов капитального строительства без изменения их объемно-планировочных параметров с использованием традиционных строительных материалов (камень, кирпич, дерево) и нейтральных цветовых оттенков в отделке фасадов зданий и сооружений;
- 1.2. благоустройство территории, направленное на сохранение и воссоздание элементов исторического ландшафта, особенностей рельефа, гидрографии;
- 1.3. расчистка, благоустройство и восстановление водотоков Благовещенского и Мишутинского оврагов, рек Кончурь и Вондюги;
- 1.4. реконструкция системы монастырских прудов и мостов: Каличьего пруда, мостов через реку Кончура и ручей Копнинский на Московском тракте;
- 1.5. реконструкция проезжей части и тротуаров просп. Красной Армии, улиц и дорог в границе охранной зоны;
- 1.6. реконструкция инженерных коммуникаций и сетей с поэтапной заменой наружных сетей на подземные, в проходных коллекторах;
- 1.7. прокладка новых подземных коммуникаций с сохранением исторического ландшафта и благоустройство территории;
- 1.8. устройство «кулисных» насаждений.

2. Запрещается:

- 2.1. реконструкция (надстройка, расширение), строительство новых капитальных зданий и сооружений;

- 2.2. изменение гидрологических условий при прокладке коммуникаций, при благоустройстве территории поймы рек Кончуры и Вондюги;
- 2.3. нарушение исторической планировки, исторического ландшафта, сложившихся панорам и визуального восприятия ансамбля Троице-Сергиевской лавры;
- 2.4. искажение и изменение исторического ландшафта, кроме изменений, связанных с восстановлением нарушенных природных объектов;
- 2.5. проектирование и проведение землеустроительных, земляных, строительных, мелиоративных, хозяйственных и иных работ без согласования с уполномоченными органами охраны объектов культурного наследия;
- 2.6. проведение всех видов земляных и строительных работ без предварительного археологического обследования;
- 2.7. использование рекламных конструкций любого типа.

II. Зона регулирования застройки и хозяйственной деятельности

Участки с режимом «Р1»

- 1. Разрешается:**
 - 1.1. капитальный ремонт, реконструкция зданий и сооружений;
 - 1.2. сохранение характера использования территорий;
 - 1.3. сохранение сложившихся размеров участков (парцелляция) в сложившихся основных параметрах;
 - 1.4. сохранение исторически сложившейся планировочной структуры и характера расположения зданий по сложившейся линии застройки с сохранением озеленения внутри кварталов застройки;
 - 1.5. строительство жилых и общественных зданий высотой до 8 м до верха кровли, протяженностью по красной линии 6-10 м;
 - 1.6. строительство новых объектов с учётом обеспечения подробности в членении фасадов в соответствии со сложившимся историческим масштабом фасадов зданий, расположенных в данном квартале;
 - 1.7. использование для каждого участка традиционных материалов (камень, кирпич, дерево), нейтральных цветовых оттенков в отделке фасадов в соответствии со сложившимся историческим цветовым решением фасадов зданий, расположенных в данном квартале, скатной формы кровель;
 - 1.8. использование традиционных материалов в светопрозрачных ограждениях земельных участков (штaketник, металлические решетчатые конструкции и др.) высотой не более 1,6 м;
 - 1.9. обеспечение визуального восприятия ансамбля Троице-Сергиевской лавры с учётом сохранения доминантного характера

объектов культурного наследия в их историко-градостроительной и природной среде;

- 1.10. ремонт и реконструкция улично-дорожной сети;
- 1.11. прокладка инженерных коммуникаций с использованием подземного пространства;
- 1.12. использование приборов уличного освещения, малых архитектурных форм (беседок, скамеек, урн, фонарей, оград) с учётом существующих аналогов в исторически сложившейся застройке;
- 1.13. благоустройство и озеленение территорий.

2. Запрещается:

- 2.1. размещение объектов, превышающих установленные параметры;
- 2.2. надстройка и устройство мансард для исторически-ценных градоформирующих зданий;
- 2.3. размещение рекламных установок, спутниковых телевизионных антенн выше уровня верха кровли зданий и сооружений;
- 2.4. размещение гаражей, выходящих на фасадную сторону улиц;
- 2.5. использование сплошных бетонных и металлических ограждений;
- 2.6. проведение всех видов земляных и строительных работ без предварительного археологического обследования;
- 2.7. использование рекламных растяжек над автодорогами и проездами и рекламных конструкций на фасадах зданий, площадь которых составляет более 10 процентов от площади фасадов зданий.

Участки с режимом «Р2»

1. Разрешается:

- 1.1. капитальный ремонт, реконструкция зданий и сооружений;
- 1.2. сохранение характера использования территорий;
- 1.3. сохранение сложившихся размеров участков (парцелляция) в сложившихся основных параметрах;
- 1.4. сохранение исторически сложившейся планировочной структуры и характера расположения зданий по сложившейся линии застройки с сохранением озеленения внутри кварталов застройки;
- 1.5. строительство жилых и общественных зданий высотой до 10 м до верха кровли, протяженностью по красной линии 6-12 м;
- 1.6. строительство новых объектов с учётом обеспечения подробности в членении фасадов в соответствии со сложившимся историческим масштабом фасадов зданий, расположенных в данном квартале;
- 1.7. использование для каждого участка традиционных материалов (камень, кирпич, дерево), нейтральных цветовых оттенков в отделке фасадов в соответствии со сложившимся историческим

- цветовым решением фасадов зданий, расположенных в данном квартале;
- 1.8. использование традиционных материалов в светопрозрачных ограждениях земельных участков (штукетник, металлические решетчатые конструкции и др.) высотой не более 1,8 м;
 - 1.9. обеспечение визуального восприятия ансамбля Троице-Сергиевской лавры с учётом сохранения доминантного характера объектов культурного наследия в их историко-градостроительной и природной среде;
 - 1.10. ремонт и реконструкция улично-дорожной сети;
 - 1.11. строительство объектов городской транспортной и инженерной инфраструктуры с учетом требований к сохранению сложившихся элементов планировочной структуры;
 - 1.12. прокладка инженерных коммуникаций с использованием подземного пространства;
 - 1.13. благоустройство и озеленение территорий.
- 2. Запрещается:**
- 2.1. размещение объектов, превышающих установленные параметры;
 - 2.2. размещение рекламных установок, спутниковых телевизионных антенн выше уровня верха кровли зданий и сооружений;
 - 2.3. использование сплошных бетонных и металлических ограждений;
 - 2.4. проведение всех видов земляных и строительных работ без предварительного археологического обследования;
 - 2.5. использование рекламных растяжек над автодорогами и проездами на участках зоны регулирования застройки «Р2-1», «Р2-2», «Р2-7» и «Р2-8».

Участки с режимом «РЗ»

- 1. Разрешается:**
- 1.1. капитальный ремонт, реконструкция зданий и сооружений;
 - 1.2. сохранение характера использования территорий;
 - 1.3. строительство жилых и общественных зданий высотой до 12 м до верха кровли на участках «РЗ-1», «РЗ-2», «РЗ-3», «РЗ-4», «РЗ-5», «РЗ-6», «РЗ-7», «РЗ-8», «РЗ-11»;
 - 1.4. использование для каждого участка традиционных материалов (камень, кирпич, дерево), нейтральных цветовых оттенков в отделке фасадов в соответствии со сложившимся историческим цветовым решением фасадов зданий, расположенных в данном квартале;
 - 1.5. обеспечение визуального восприятия ансамбля Троице-Сергиевской лавры с учётом сохранения доминантного характера объектов культурного наследия в их историко-градостроительной и природной среде;

- 1.6. благоустройство основных секторов обзора ансамбля Троице-Сергиевской лавры, расположенных к северо-западу и юго-западу от ансамбля – на участках «РЗ-7» и «РЗ-8»;
- 1.7. ремонт и реконструкция улично-дорожной сети;
- 1.8. строительство объектов городской транспортной и инженерной инфраструктуры с учетом требований к сохранению сложившихся элементов планировочной структуры;
- 1.9. использование приборов уличного освещения, малых архитектурных форм (беседок, скамеек, урн, фонарей, оград) на участках «РЗ-9» и «РЗ-10» с учётом существующих аналогов в исторически сложившейся застройке;
- 1.10. благоустройство и озеленение территорий.

2. Запрещается:

- 2.1. размещение объектов, превышающих установленные параметры;
- 2.2. строительство объектов капитального строительства на участках «РЗ-9» и «РЗ-10» без обязательного выполнения историко-культурных исследований и визуально-ландшафтных обоснований размещения объектов капитального строительства и согласования с уполномоченными органами охраны объектов культурного наследия;
- 2.3. проведение всех видов земляных и строительных работ без предварительного археологического обследования;
- 2.4. использование рекламных растяжек над автодорогами и проездами и рекламных конструкций на фасадах зданий, площадь которых составляет более 10 процентов от площади фасадов зданий на участках «РЗ-9» и «РЗ-10» зоны регулирования застройки.

Участки с режимом «Р4»

1. Разрешается:

- 1.1. капитальный ремонт, реконструкция зданий и сооружений;
- 1.2. сохранение характера использования территорий;
- 1.3. строительство жилых и общественных зданий высотой до 17 м до верха кровли;
- 1.4. использование традиционных материалов (камень, кирпич, дерево) при строительстве зданий на участках «Р4-1» и «Р4-2», нейтральных цветовых оттенков в отделке фасадов в соответствии со сложившимся историческим цветовым решением фасадов зданий, расположенных в данном квартале;
- 1.5. обеспечение визуального восприятия ансамбля Троице-Сергиевской лавры с учётом сохранения доминантного характера объектов культурного наследия в их историко-градостроительной и природной среде;
- 1.6. ремонт и реконструкция улично-дорожной сети;

- 1.7. строительство объектов городской транспортной и инженерной инфраструктуры с учетом требований к сохранению сложившихся элементов планировочной структуры;
 - 1.8. прокладку инженерных коммуникаций на участке «Р4-1» и «Р4-2» с использованием подземного пространства;
 - 1.9. использование приборов уличного освещения, малых архитектурных форм (беседок, скамеек, урн, фонарей, оград) на участке просп. Красной Армии от ул. Шлякова до пер. Зеленого с учётом существующих аналогов в исторически сложившейся застройке;
 - 1.10. благоустройство и озеленение территорий.
- 2. Запрещается:**
- 2.1. размещение объектов, превышающих установленные параметры;
 - 2.2. строительство объектов капитального строительства на участках «Р4-1» и «Р4-2» без обязательного выполнения историко-культурных исследований и визуально-ландшафтных обоснований размещения объектов капитального строительства и согласования с уполномоченными органами охраны объектов культурного наследия;
 - 2.3. проведение всех видов земляных и строительных работ без предварительного археологического обследования;
 - 2.4. использование рекламных растяжек над автодорогами и проездами и рекламных конструкций выше уровня верха кровли зданий.

Участки с режимом «Р5»

- 1. Разрешается:**
- 1.1. капитальный ремонт, реконструкция зданий и сооружений;
 - 1.2. сохранение характера использования территорий;
 - 1.3. строительство жилых и общественных зданий высотой до 30 м до верха кровли;
 - 1.4. использование традиционных материалов (камень, кирпич, дерево), нейтральных цветовых оттенков в отделке фасадов в соответствии со сложившимся историческим цветовым решением фасадов зданий, расположенных в данном квартале;
 - 1.5. обеспечение визуального восприятия ансамбля Троице-Сергиевской лавры с учётом сохранения доминантного характера объектов культурного наследия в их историко-градостроительной и природной среде;
 - 1.6. ремонт и реконструкцию улично-дорожной сети;
 - 1.7. строительство объектов городской транспортной и инженерной инфраструктуры с учетом требований к сохранению сложившихся элементов планировочной структуры;

- 1.8. прокладку инженерных коммуникаций с использованием подземного пространства;
- 1.9. благоустройство и озеленение территорий.

2. Запрещается:

- 2.1. размещение объектов, превышающих установленные параметры;
- 2.2. проведение всех видов земляных и строительных работ без предварительного археологического обследования;
- 2.3. использование рекламных конструкций выше уровня верха кровли зданий.

Участки с режимом «Р6»

1. Разрешается:

- 1.1. капитальный ремонт, реконструкция зданий и сооружений;
- 1.2. сохранение характера использования территорий;
- 1.3. строительство зданий и сооружений высотой до 10 м до верха кровли;
- 1.4. использование традиционных материалов (камень, кирпич, дерево), нейтральных цветовых оттенков в отделке фасадов в соответствии со сложившимся историческим цветовым решением фасадов зданий, расположенных в данном квартале;
- 1.5. обеспечение визуального восприятия ансамбля Троице-Сергиевской лавры с учётом сохранения доминантного характера объектов культурного наследия в их историко-градостроительной и природной среде;
- 1.6. ремонт и реконструкцию железнодорожных путей;
- 1.7. прокладка инженерных коммуникаций;
- 1.8. благоустройство и озеленение территорий.

2. Запрещается:

- 2.1. строительство объектов над полотном железной дороги;
- 2.2. увеличение высоты насыпи при реконструкции железнодорожных путей;
- 2.3. установка шумозащитных экранов на участках, сопредельных с участками «Р2-1» «Р2-2» «Р1-3» зоны регулирования застройки и хозяйственной деятельности и участками зоны охраняемого природного ландшафта «Л1» и «Л5»;
- 2.4. использование рекламных растяжек и рекламных конструкций выше уровня верха кровли зданий и сооружений.

III. Зона охраняемого природного ландшафта

Участки с режимом «Л»

1. Разрешается:
 - 1.1. проведение ремонта существующих объектов капитального строительства без изменения их объемно-планировочных параметров;
 - 1.2. восстановление основных характерных панорам и секторов обзора с береговых склонов оврагов и в створах долин рек Кончуры и Вондюги;
 - 1.3. сохранение остатков материальной культуры (мостов, переправ, береговых укреплений) до их археологических раскопок и исследований;
 - 1.4. проведение мероприятий, направленных на сохранение и восстановление элементов историко-природного ландшафта, особенностей рельефа, гидрографии, планировочных элементов и объектов парковой архитектуры, водных поверхностей, расчистку русел рек и ручьев, защиту луговых и других береговых территорий от оползней и размыва, укрепление склонов оврагов;
 - 1.5. устройство пешеходных прогулочных трасс, дорожек, видовых площадок, мостиков через ручьи и реки Кончура, Вондюга, установка малых архитектурных форм;
 - 1.6. реконструкция территорий речных долин с целью сохранения и восстановления исторически сложившейся гидросистемы;
 - 1.7. перекладка существующих наземных инженерных сетей с использованием подземного пространства для обеспечения сохранения основных видовых панорам восприятия ансамбля Троице-Сергиевской лавры;
 - 1.8. прокладка новых инженерных сетей только в подземных коллекторах с восстановлением ландшафта;
 - 1.9. реконструкция и строительство объектов городской транспортной и инженерной инфраструктуры с учетом требований к сохранению и восстановлению элементов природного ландшафта, для снижения негативных факторов влияния транспортных и инженерных объектов, расположенных в непосредственной близости от ансамбля Троице-Сергиевской лавры;
 - 1.10. ремонт существующих зданий и сооружений на участке подворья Троице-Сергиевской лавры;
 - 1.11. сохранение разрешенного вида использования территорий в границах охраняемого природного ландшафта как озелененных территорий общего пользования рекреационного значения;
 - 1.12. высота ограждений не более 1,2 м;

- 1.13. использование традиционных материалов в ограждениях земельных участков (штaketник, металлические решетчатые конструкции и подобное);
- 1.14. высота насыпей при прокладке и устройстве дорог, проездов и площадок не более 0,5 м.

2. Запрещается:

- 2.1. строительство новых капитальных зданий и сооружений;
 - 2.2. изменение ландшафта, исторически сложившихся природных и ландшафтных объектов, насаждений и элементов благоустройства, кроме изменений, связанных с восстановлением или реставрацией нарушенных природных и историко-культурных объектов, включая историческую гидросистему;
 - 2.3. проведение мероприятий, нарушающих природно-историческую среду и сложившиеся взаимосвязи ландшафтов с ансамблем Троице-Сергиевской лавры;
 - 2.4. самовольная посадка и вырубка деревьев, распашка склонов оврагов и речных долин;
 - 2.5. загрязнение почв, грунтовых и подземных вод, поверхностных стоков;
 - 2.6. разведение костров;
 - 2.7. организация свалок;
 - 2.8. проведение всех видов земляных и строительных работ без предварительного археологического обследования.
-