



ГОСУДАРСТВЕННАЯ ИНСПЕКЦИЯ ПО ОХРАНЕ ОБЪЕКТОВ  
КУЛЬТУРНОГО НАСЛЕДИЯ САХАЛИНСКОЙ ОБЛАСТИ

**ПРИКАЗ**

от 11.10.2019 № 3.42-122

г. Южно-Сахалинск

**Об утверждении границ и режима использования территории объекта культурного наследия регионального значения «Братская могила советских моряков десантного судна «554», павших в августе 1945 года в боях при освобождении Курильских островов от японских милитаристов», расположенного по адресу: Северо-Курильский район, о. Шумшу, 2 км от мыса Почтарева**

В соответствии с Федеральным законом от 25 июня 2002 г. № 73-ФЗ «Об объектах культурного наследия (памятниках истории и культуры) народов Российской Федерации» и пунктом 3.1.17. Положения о государственной инспекции по охране объектов культурного наследия Сахалинской области, утвержденного постановлением Правительства Сахалинской области от 03.05.2017 №185, приказываю:

1. Утвердить:

- границы территории объекта культурного наследия регионального значения «Братская могила советских моряков десантного судна «554», павших в августе 1945 года в боях при освобождении Курильских островов от японских милитаристов», расположенного по адресу: Северо-Курильский район, о. Шумшу, 2 км от мыса Почтарева, согласно приложению № 1 к настоящему приказу;

- режим использования территории объекта культурного наследия регионального значения «Братская могила советских моряков десантного судна «554», павших в августе 1945 года в боях при освобождении


Курильских островов от японских милитаристов», расположенного по адресу: Северо-Курильский район, о. Шумшу, 2 км от мыса Почтарева согласно приложению № 2 к настоящему приказу.

2. Опубликовать настоящий приказ в газете «Губернские ведомости», на «Официальном интернет-портале правовой информации», разместить на официальном сайте государственной инспекции по охране объектов культурного наследия Сахалинской области.

3. Настоящий приказ вступает в силу через 10 дней со дня его официального опубликования.

4. Контроль за исполнением настоящего приказа оставляю за собой.

Руководитель инспекции






А.А.Жук

Приложение № 1 к приказу  
государственной инспекции по охране  
объектов культурного наследия  
Сахалинской области  
от 11.10.2019 № 3.42-122

**Границы территории объекта культурного наследия регионального значения «Братская могила советских моряков десантного судна «554», павших в августе 1945 года в боях при освобождении Курильских островов от японских милитаристов», расположенного по адресу: Северо-Курильский район, о. Шумшу, 2 км от мыса Почтарева**



Условные обозначения:

-  объект культурного наследия регионального значения
-  территория объекта культурного наследия
-  1.● характерные (поворотные) точки границы территории объекта культурного наследия

**Координаты характерных (поворотных) точек границы территории объекта культурного наследия регионального значения «Братская могила советских моряков десантного судна «554», павших в августе 1945 года в боях при освобождении Курильских островов от японских милитаристов», расположенного по адресу: Северо-Курильский район, о. Шумшу, 2 км от мыса Почтарева**

№ Характерной (поворотной) точки	Координаты характерных (поворотных) точек в местной системе координат (МСК)		Координаты характерных (поворотных) точек во всемирной системе координат (WGS-84)	
	X	Y	Широта	Долгота
1.	29681,51	18862,34	50°50.742 N	156°29.371 E
2.	29678,07	18864,66	50°50.743 N	156°29.368 E
3.	29680,22	18868,05	50°50.745 N	156°29.372 E
4.	29683,73	18865,85	50°50.744 N	156°29.375 E

Приложение № 2 к приказу  
государственной инспекции по  
охране объектов культурного  
наследия Сахалинской области  
от 11.10.2019 № 3.42 - 122

**Режим использования территории объекта культурного наследия  
регионального значения «Братская могила советских моряков  
десантного судна «554», павших в августе 1945 года в боях при  
освобождении Курильских островов от японских милитаристов»,  
расположенного по адресу: Северо-Курильский район, о. Шумшу, 2 км  
от мыса Почтарева**

**1. На территории объекта культурного наследия разрешается:**

1.1 проведение работ по сохранению объекта культурного наследия, направленных на обеспечение физической сохранности объекта культурного наследия, в том числе консервация, ремонт, реставрация;

1.2 обеспечение доступности объекта культурного наследия в целях его экспонирования, обеспечение сохранения традиционного визуального восприятия объекта культурного наследия с основных видовых точек;

1.3 восстановление утраченных элементов и частей объекта культурного наследия по существующим чертежам, обмерам и историческим аналогам;

1.4 размещение информационных надписей и обозначений, относящихся к объекту культурного наследия;

1.5 хозяйственная деятельность, не нарушающая целостность объекта культурного наследия и не создающая угрозы его повреждения, разрушения или уничтожения;

1.6 благоустройство и озеленение территории с установкой малых архитектурных форм (скамьи, урны, цветочницы), объектов монументального искусства, видовых площадок и площадок для отдыха, не нарушающих визуального восприятия объектов культурного наследия;

1.7 установка элементов информационно-декоративного оформления (мобильные информационные конструкции), а также в ременных строительных ограждающих конструкций;

**2. На территории объекта культурного наследия запрещается:**

2.1 изменение предмета охраны объекта культурного наследия;

2.2 размещение рекламы, вывесок на Объекте и территории Объекта, за исключением случаев, предусмотренных пунктом 3 статьи 35.1 Федерального закона от 25.06.2002 № 73-ФЗ «Об объектах культурного наследия (памятниках истории и культуры) народов Российской Федерации»;

2.3 строительство, за исключением применения специальных мер, направленных на сохранение и восстановление (регенерацию) объекта культурного наследия;

2.4 прокладка инженерных коммуникаций, не относящихся к обеспечению использования и обслуживания объекта культурного наследия.