

**МИНИСТЕРСТВО
СТРОИТЕЛЬСТВА, ТРАНСПОРТА И ДОРОЖНОГО ХОЗЯЙСТВА
ОМСКОЙ ОБЛАСТИ**

ПРИКАЗ

01.04.2020

№ 47-п

г. Омск

О внесении изменений в приказ Министерства строительства и
жилищно-коммунального комплекса Омской области
от 29 мая 2019 года № 30-п

1. Внести в приказ Министерства строительства и жилищно-коммунального комплекса Омской области от 30 мая 2019 года № 30-п «Об утверждении проекта планировки, проекта межевания территории линейного объекта регионального значения «Строительство обхода пос. Магистральный в Омском муниципальном районе Омской области (1, 2 этапы)» следующие изменения:

1) в приложении № 1 «Положение о размещении линейного объекта регионального значения «Строительство обхода пос. Магистральный в Омском муниципальном районе Омской области (1, 2 этапы)» (далее – объект):

а) в разделе 2:

- в пункте 11 слово «трех» заменить словом «четырёх», цифры «55:20:220301.» заменить цифрами «55:20:220301, 55:20:000000.»;

б) в разделе 3:

- пункт 14 изложить в следующей редакции:

«14. В соответствии с требованиями Градостроительного кодекса Российской Федерации не предусмотрено установление красных линий. Перечень координат характерных точек существующих красных линий приведен в таблице № 3.1.

Таблица № 3.1

ПЕРЕЧЕНЬ

координат характерных точек существующих красных линий

№ п/п	№ точки	X	Y
1	1	476312,63	2152957,19

№ п/п	№ точки	X	Y
2	2	475806,41	2153010,44

№ п/п	№ точки	X	Y
3	5	476060,05	2153042,04
4	6	476045,58	2153065,78
5	7	476055,91	2153167,02
6	8	476060,55	2153216,79
7	9	476108,91	2153811,11
8	10	476129,39	2153810,06
9	11	476150,43	2154316,06
10	12	476149,99	2154309,50
11	13	476131,68	2154093,47
12	14	476111,71	2153845,47
13	15	476132,08	2153843,15
14	16	476117,09	2154334,60
15	17	476115,93	2154328,34
16	18	476104,74	2154203,70
17	19	476075,84	2153848,57
18	20	476055,39	2153850,20
19	21	475812,50	2153068,12
20	22	475991,78	2153049,26
21	23	476009,38	2153069,56
22	24	476020,10	2153170,78
23	25	476024,67	2153219,71
24	26	476073,24	2153816,60
25	27	476052,80	2153818,26
26	28	476153,68	2154364,60
27	29	476162,00	2154415,63
28	30	476125,53	2154380,17
29	31	476133,15	2154426,08
30	32	476133,97	2154431,01
31	37	476660,50	2154956,43
32	38	476621,00	2154957,46
33	39	476570,68	2154951,86
34	40	476418,42	2154930,33
35	43	476250,05	2154886,78
36	44	476241,85	2154843,72
37	45	476235,06	2154808,02
38	46	476201,51	2154631,75
39	47	476176,77	2154501,75
40	48	476174,09	2154487,65
41	49	476171,64	2154474,79
42	29	476162,00	2154415,63
43	50	476190,57	2154798,87

№ п/п	№ точки	X	Y
43	51	476201,83	2154791,30
44	52	476152,48	2154534,15
45	53	476150,54	2154524,05
46	54	476142,17	2154480,44
47	55	476138,13	2154456,08
48	57	476930,49	2154916,62
49	58	476877,85	2154931,13
50	59	476844,66	2154940,28
51	60	476811,34	2154949,46
52	61	476776,94	2154958,94
53	62	476741,87	2154968,60
54	63	476710,60	2154977,22
55	64	476673,51	2154987,44
56	65	476622,67	2154989,35
57	66	476548,14	2154979,02
58	67	476547,79	2154978,97
59	68	476410,14	2154959,90
60	69	476379,71	2154954,44
61	70	476226,94	2154927,21
62	71	476220,04	2154889,28
63	72	476215,66	2154869,75
64	73	476213,48	2154853,19
65	74	476209,28	2154830,11
66	75	476199,24	2154827,59
67	76	477188,67	2154794,02
68	77	477188,19	2154799,59
69	78	477022,34	2154856,34
70	79	476934,95	2154884,02
71	80	476927,04	2154875,44
72	81	477348,00	2154881,00
73	82	477344,70	2154878,51
74	83	477342,56	2154877,05
75	84	477337,68	2154874,12
76	85	477334,83	2154872,65
77	86	477326,60	2154869,27
78	87	477299,38	2154861,80
79	88	477289,99	2154858,94
80	89	477284,82	2154857,37
81	90	477277,58	2154854,62
82	91	477270,59	2154851,97
83	92	477256,76	2154845,64

№ п/п	№ точки	X	Y
84	93	477243,38	2154838,40
85	94	477237,90	2154834,66
86	95	477231,04	2154829,97
87	96	477205,20	2154827,22
88	97	477201,22	2154826,80
89	98	477147,47	2154845,20
90	99	477132,04	2154850,48
91	100	477117,42	2154855,49
92	101	477088,99	2154865,22
93	102	477060,89	2154874,84
94	103	476973,62	2154904,73
95	104	476969,12	2154905,97
96	107	477358,42	2154862,65
97	108	477356,33	2154862,23
98	109	477347,25	2154856,52
99	110	477337,71	2154852,02

№ п/п	№ точки	X	Y
100	111	477327,54	2154848,66
101	112	477304,57	2154842,48
102	113	477300,88	2154841,37
103	114	477292,70	2154838,91
104	115	477281,06	2154834,64
105	116	477269,69	2154829,70
106	117	477259,69	2154824,63
107	118	477258,63	2154824,09
108	119	477248,97	2154818,44
109	120	477245,63	2154816,31
110	121	477240,62	2154812,97
111	122	477233,33	2154807,74
112	123	477229,84	2154805,11
113	124	477221,71	2154798,39
114	125	477201,58	2154780,38

В границах проектируемой территории подлежит отмене часть красной линии, установленной в соответствии с приказом Министерства строительства и жилищно-коммунального комплекса Омской области от 29 мая 2019 года № 30-п. Перечень координат характерных точек красной линии, подлежащих отмене, приведен в таблице № 3.2.

Отменяются следующие части ранее установленной красной линии:

- часть линии от точки № 3, проходящей через точку № 4, до точки № 5;
- часть линии от точки № 33, проходящей через точки №№ 34, 35, 36 и заканчивающейся точкой № 37;
- часть линии от точки № 40, проходящей через точки №№ 41, 42 до точки № 43;
- часть линии от точки № 56 до точки № 57;
- часть линии от точки № 104, проходящей через точку № 105, до точки № 106.

Таблица № 3.2

ПЕРЕЧЕНЬ характерных точек красной линии, подлежащих отмене

№ п/п	№ точки	X	Y
1	3	476318,70	2153014,86
2	4	476139,58	2153033,67
3	33	476902,58	2154893,17

№ п/п	№ точки	X	Y
4	34	476805,78	2154919,86
5	35	476771,40	2154929,34
6	36	476731,41	2154940,47

№ п/п	№ точки	X	Y
7	41	476378,15	2154923,55
8	42	476267,83	2154903,88
9	56	476949,91	2154938,15

№ п/п	№ точки	X	Y
10	105	476954,80	2154910,32
11	106	476968,44	2154925,60

»;

- пункт 15 изложить в следующей редакции:

«15. Перечень координат характерных точек границ зон планируемого размещения объекта приведен в таблице № 3.3.

Таблица № 3.3

ПЕРЕЧЕНЬ

координат характерных точек границ зон планируемого размещения объекта

№ п/п	№ точки	X	Y
1	н1	476312,63	2152957,19
2	н2	476261,08	2152962,61
3	н3	476150,71	2152974,22
4	н4	476102,67	2152979,27
5	н5	476095,20	2152980,06
6	н6	476087,73	2152980,85
7	н7	476039,85	2152985,89
8	н8	476018,20	2152988,17
9	н9	476006,12	2152989,44
10	н10	475984,49	2152991,71
11	н11	475984,47	2152991,71
12	н12	475935,15	2152996,90
13	н13	475928,99	2152997,55
14	н14	475907,50	2152999,81
15	н15	475895,36	2153001,09
16	н16	475873,73	2153003,36
17	н17	475873,71	2153003,36
18	н18	475852,07	2153005,64
19	н19	475840,45	2153006,86
20	н20	475818,78	2153009,14
21	н21	475806,41	2153010,44
22	н22	475808,75	2153032,55
23	н23	475820,33	2153031,27
24	н24	475841,97	2153028,88
25	н25	475853,59	2153027,60
26	н26	475896,85	2153022,83
27	н27	475897,05	2153025,76

№ п/п	№ точки	X	Y
28	н28	475909,03	2153024,58
29	н29	475908,84	2153021,51
30	н30	475910,07	2153021,37
31	н31	475930,46	2153019,23
32	н32	475985,93	2153013,41
33	н33	476041,23	2153007,61
34	н34	476096,49	2153001,82
35	н35	476107,18	2153000,70
36	н36	476151,89	2152996,07
37	н37	476314,95	2152979,18
38	н38	476313,85	2152968,71
39	н39	476548,14	2154979,02
40	н40	476547,79	2154978,97
41	н41	476410,14	2154959,90
42	н42	476379,71	2154954,44
43	н43	476259,88	2154933,08
44	н44	476226,94	2154927,21
45	н45	476220,04	2154889,28
46	н46	476215,66	2154869,75
47	н47	476213,48	2154853,19
48	н48	476209,28	2154830,11
49	н49	476199,24	2154827,59
50	н50	476190,57	2154798,87
51	н51	476192,18	2154797,79
52	н52	476201,83	2154791,30
53	н53	476152,48	2154534,15
54	н54	476150,54	2154524,05

№ п/п	№ ТОЧКИ	X	Y
55	н55	476142,17	2154480,44
56	н56	476138,13	2154456,08
57	н57	476133,97	2154431,01
58	н58	476133,15	2154426,08
59	н59	476125,53	2154380,17
60	н60	476117,09	2154334,60
61	н61	476115,94	2154328,36
62	н62	476115,93	2154328,34
63	н63	476104,74	2154203,70
64	н64	476075,84	2153848,57
65	н65	476055,39	2153850,20
66	н66	476052,80	2153818,26
67	н67	476073,24	2153816,60
68	н68	476024,67	2153219,71
69	н69	476020,10	2153170,78
70	н70	476009,38	2153069,56
71	н71	475991,78	2153049,26
72	н72	475812,50	2153068,12
73	н73	475810,42	2153048,39
74	н74	476094,50	2153017,48
75	н75	476094,52	2153017,48
76	н76	476108,12	2153015,72
77	н77	476137,77	2153011,90
78	н78	476137,77	2153011,89
79	н79	476143,16	2153011,20
80	н80	476177,22	2153007,48
81	н81	476185,60	2153006,57
82	н82	476228,27	2153001,18
83	н83	476316,35	2152992,50
84	н84	476316,81	2152996,87
85	н85	476318,70	2153014,86
86	н86	476304,05	2153016,40
87	н87	476271,70	2153019,79
88	н88	476178,89	2153029,54
89	н89	476179,58	2153038,68
90	н90	476140,47	2153044,43
91	н91	476097,96	2153048,88
92	н92	476096,79	2153038,17
93	н93	476096,19	2153038,23
94	н94	476060,05	2153042,04
95	н95	476045,58	2153065,78
96	н96	476055,91	2153167,02

№ п/п	№ ТОЧКИ	X	Y
97	н97	476060,55	2153216,79
98	н98	476108,91	2153811,11
99	н99	476129,39	2153810,06
100	н100	476132,08	2153843,15
101	н101	476111,71	2153845,47
102	н102	476131,68	2154093,47
103	н103	476149,99	2154309,50
104	н104	476150,00	2154309,52
105	н105	476150,43	2154316,06
106	н106	476153,68	2154364,60
107	н107	476162,00	2154415,63
108	н108	476171,64	2154474,79
109	н109	476174,09	2154487,65
110	н110	476176,77	2154501,75
111	н111	476201,51	2154631,75
112	н112	476235,06	2154808,02
113	н113	476241,85	2154843,72
114	н114	476244,16	2154855,83
115	н115	476250,05	2154886,78
116	н116	476253,37	2154889,97
117	н117	476291,08	2154900,20
118	н118	476378,02	2154920,94
119	н119	476424,02	2154931,12
120	н120	476570,68	2154951,86
121	н121	476621,00	2154957,46
122	н122	476660,50	2154956,43
123	н123	476685,80	2154950,78
124	н124	476726,99	2154941,58
125	н125	476741,46	2154937,59
126	н126	476771,40	2154929,34
127	н127	476805,78	2154919,86
128	н128	476820,12	2154915,91
129	н129	476902,58	2154893,17
130	н130	476909,41	2154890,87
131	н131	476910,59	2154890,58
132	н132	476913,60	2154887,83
133	н133	476927,04	2154875,44
134	н134	476934,95	2154884,02
135	н135	477022,34	2154856,34
136	н136	477076,15	2154837,93
137	н137	477188,19	2154799,59
138	н138	477188,67	2154794,02

№ п/п	№ точки	X	Y
139	н139	477191,90	2154790,61
140	н140	477191,91	2154790,60
141	н141	477201,58	2154780,38
142	н142	477218,28	2154795,46
143	н143	477221,71	2154798,39
144	н144	477227,71	2154803,50
145	н145	477229,84	2154805,11
146	н146	477233,33	2154807,74
147	н147	477237,61	2154810,97
148	н148	477240,62	2154812,97
149	н149	477245,63	2154816,31
150	н150	477247,93	2154817,84
151	н151	477248,97	2154818,44
152	н152	477258,63	2154824,09
153	н153	477259,69	2154824,63
154	н154	477269,69	2154829,70
155	н155	477281,06	2154834,64
156	н156	477292,70	2154838,91
157	н157	477300,88	2154841,37
158	н158	477304,57	2154842,48
159	н159	477327,54	2154848,66
160	н160	477337,65	2154852,04
161	н161	477347,29	2154856,58
162	н162	477356,33	2154862,23
163	н163	477358,42	2154862,65
164	н164	477357,20	2154868,82
165	н165	477348,69	2154880,09
166	н166	477348,00	2154881,00
167	н167	477344,70	2154878,51
168	н168	477342,56	2154877,05
169	н169	477337,68	2154874,12
170	н170	477334,83	2154872,65

№ п/п	№ точки	X	Y
171	н171	477326,60	2154869,27
172	н172	477299,38	2154861,80
173	н173	477289,99	2154858,94
174	н174	477284,82	2154857,37
175	н175	477277,58	2154854,62
176	н176	477270,59	2154851,97
177	н177	477256,76	2154845,64
178	н178	477243,38	2154838,40
179	н179	477237,90	2154834,66
180	н180	477231,04	2154829,97
181	н181	477201,22	2154826,80
182	н182	477147,47	2154845,20
183	н183	477117,42	2154855,49
184	н184	477088,99	2154865,22
185	н185	477060,89	2154874,84
186	н186	477016,89	2154889,91
187	н187	476973,62	2154904,73
188	н188	476969,12	2154905,97
189	н189	476979,12	2154957,04
190	н190	476948,79	2154963,23
191	н191	476941,56	2154928,93
192	н192	476930,49	2154916,62
193	н193	476908,23	2154922,75
194	н194	476877,85	2154931,13
195	н195	476844,66	2154940,28
196	н196	476811,34	2154949,46
197	н197	476776,94	2154958,94
198	н198	476741,87	2154968,60
199	н199	476710,60	2154977,22
200	н200	476673,51	2154987,44
201	н201	476622,67	2154989,35

»;

в) в разделе 10:

- в пункте 49 слова «семидесяти» заменить словами «двадцати шести»;

- пункт 50 изложить в новой редакции:

«50. На образуемые земельные участки будет установлен вид разрешенного использования «Автомобильный транспорт» в соответствии с приказом Министерства экономического развития Российской Федерации от 1 сентября 2014 года № 540 «Об утверждении классификатора видов разрешенного использования земельных участков», кроме земельного участка с условным кадастровым номером 55:20:110601:1520:3У26, образованного путем

перераспределения. Данному земельному участку присваивается вид разрешенного использования исходного земельного участка «Под дачное строительство».

- пункт 54 изложить в новой редакции:

«54. Проектом предусмотрено изъятие земельных участков для государственных или муниципальных нужд в границах территории, выделенной для размещения объекта. Перечень земельных участков, подлежащих изъятию для государственных и муниципальных нужд, приведен в таблице 8.

Таблица № 8

ПЕРЕЧЕНЬ

земельных участков, подлежащих изъятию для государственных или муниципальных нужд

№ п/п	Условный кадастровый номер земельного участка	Площадь, кв.м.	Собственник
1	2	3	4
1	55:20:110601:9926	615	Вдовченко С.Н.
2	55:20:110601:9920	1384	Ямчук Н.В.
3	55:20:110601:9951	634	Жгунова В.В.
4	55:20:110601:9930	611	Пономарева В.В., Пономарев И.А.
5	55:20:110601:9916	266	Сабирзянова Р.М.
6	55:20:110601:10016	685	Сабирзянова Р.М.
7	55:20:110601:9918	260	Сабирзянова Р.М.
8	55:20:110601:9932	998	Чепель И.С., Верещагин А.А., Жучков А.В.
9	55:20:110601:9928	123	Чепель И.С., Верещагин А.А., Жучков А.В.
10	55:20:110601:1521:3У6	471	Чепель И.С.
11	55:20:110601:9934	267	Санникова А.А.
12	55:20:110601:10004	473	Малый С.Н.
13	55:20:110601:10000	477	Малый С.Н.
14	55:20:110601:9948	482	Плотников П.А.
15	55:20:110601:484:3У1	259	Алимбаев Т.А.
16	55:20:110601:448:3У2	595	Алимбаев Т.А.
17	55:20:110601:451:3У4	774	Алимбаев Т.А.
18	55:20:110601:9923	1156	Кошиков П.А.
19	55:20:110601:9924:3У5	439	Кошиков П.А.
20	55:20:110601:5412	1266	Кошиков П.А.
21	55:20:110601:9921	924	Кошиков П.А.
22	55:20:110601:9922	462	Кошиков П.А.
23	55:20:110601:9982	480	Нахшкарян С.Г.

24	55:20:110601:2254:3У11	6258	Федоров Ф.Ф.
25	55:20:110601:4753:3У12	4612	Федоров Ф.Ф.
26	55:20:110601:2285:3У13	2674	Федоров Ф.Ф.
27	55:20:110601:9969	423	Сало Л.А.
28	55:20:110601:5497:3У15	1137	Балтабаева А.
29	55:20:000000:4189:3У16	1084	Булхайрова А.С.
30	55:20:110601:4961:3У17	1035	Булхайрова А.С.
31	55:20:110601:2500:3У18	1005	Объедкова Г.А.
32	55:20:110601:9974	171	Артюхов Ю.В.
33	55:20:110601:9967	286	Бабенко А.О.
34	55:20:110601:5470	1734	Бектемирова О.Г.
35	55:20:110601:9971	114	Кошиков А.П.
36	55:20:110601:9983	512	Товгаев У.Х.
37	55:20:110601:9987	303	Товгаев У.Х.
38	55:20:110601:9978	192	Петросян О.А.
39	55:20:110601:9985	170	Петросян О.А.
40	55:20:110101:4862:3У23	49	Лукановский Р.Р.
41	55:20:110601:9989	191	Катеров Т.А.
42	55:20:110601:9992	148	Караулов Т.Ш.
43	55:20:000000:6931	62	Абросимов А.В.
44	55:20:000000:6915	262	Абросимов А.В.
45	55:20:110101:4355:3У25	265	Катеров А.А.

»;

- дополнить пунктом 54.1 в следующей редакции:

«54.1 Земельные участки с кадастровыми номерами 55:20:220301:199, 55:20:220301:200, 55:20:220301:201 предусмотреть к переводу из состава земель одной категории в другую под использование под сосредоточенный резерв грунта.»;

г) приложение № 1 «Перечень и сведения о площади, видах разрешенного использования образуемых земельных участков» к Положению о размещении линейного объекта регионального значения «Строительство обхода пос. Магистральный в Омском муниципальном районе Омской области (1, 2 этапы)» изложить в новой редакции согласно приложению № 1 к настоящему приказу;


д) приложение № 2 «Перечень существующих земельных участков, входящих в границу полосы отвода» к Положению о размещении линейного объекта регионального значения «Строительство обхода пос. Магистральный в Омском муниципальном районе Омской области (1, 2 этапы)» изложить в новой редакции согласно приложению № 2 к настоящему приказу;

2) приложение № 2 «Чертеж планировки территории линейного объекта регионального значения объекта регионального значения «Строительство обхода пос. Магистральный в Омском муниципальном районе Омской области (1, 2 этапы)» изложить в новой редакции согласно приложению № 3 к настоящему приказу;

3) приложение № 3 «Чертеж межевания территории линейного объекта регионального значения объекта регионального значения «Строительство обхода пос. Магистральный в Омском муниципальном районе Омской области (1, 2 этапы)» изложить в новой редакции согласно приложению № 4 к настоящему приказу.

2. Настоящий приказ вступает в силу с даты его официального опубликования.

Министр

A handwritten signature in black ink, enclosed within a faint, hand-drawn oval border. The signature is stylized and appears to be the initials 'A.A.' followed by a surname.

А.А. Заев

Приложение № 1
к приказу Министерства строительства,
транспорта и дорожного хозяйства
Омской области
от 01.04.2020 № 47-12

«Приложение № 1
к Положению о размещении линейного объекта
регионального значения «Строительство обхода
пос. Магистральный в Омском муниципальном районе
Омской области (1, 2 этапы)»

ПЕРЕЧЕНЬ

и сведения о площади, видах разрешенного использования образуемых земельных участков

№ п/п	Кадастровый (условный) номер земельного участка	Местоположение земельного участка	Площадь земельного участка, кв.м	Категория земель	Вид разрешенного использования	Способ образования земельного участка
1	55:20:110601:484:3У1	Омская область, Омский муниципальный район, пос. Магистральный	259	Земли населенных пунктов	Автомобильный транспорт	Образуется путем раздела земельного участка с кадастровым номером 55:20:110601:484
2	55:20:110601:448:3У2	Омская область, Омский муниципальный район, пос. Магистральный	595	Земли населенных пунктов	Автомобильный транспорт	Образуется путем раздела земельного участка с кадастровым номером 55:20:110601:448
3	55:20:110601:3У3	Омская область, Омский муниципальный район, Магистральное сельское поселение	396	Земли населенных пунктов	Автомобильный транспорт	Образуется из земель неразграниченной государственной или муниципальной собственности
4	55:20:110601:451:3У4	Омская область,	774	Земли	Автомобильный	Образуется путем раздела

№ п/п	Кадастровый (условный) номер земельного участка	Местоположение земельного участка	Площадь земельного участка, кв.м	Категория земель	Вид разрешенного использования	Способ образования земельного участка
		Омский муниципальный район, пос. Магистральный		населенных пунктов	транспорт	земельного участка с кадастровым номером 55:20:110601:451
5	55:20:110601:9924:3У5	Омская область, Омский муниципальный район, пос. Магистральный	439	Земли населенных пунктов	Автомобильный транспорт	Образуется путем раздела земельного участка с кадастровым номером 55:20:110601:9924
6	55:20:110601:1521:3У6	Омская область, Омский муниципальный район, пос. Магистральный	471	Земли населенных пунктов	Автомобильный транспорт	Образуется путем перераспределения земельных участков с кадастровыми номерами 55:20:110601:1521 и 55:20:110601:1520
7	55:20:110601:1530:3У7	Омская область, Омский муниципальный район, пос. Магистральный	300	Земли населенных пунктов	Автомобильный транспорт	Образуется путем раздела земельного участка с кадастровым номером 55:20:110601:1530
8	55:20:220301:3У8	Омская область, Омский муниципальный район, Магистральное сельское поселение	1	Земли населенных пунктов	Автомобильный транспорт	Образуется из земель неразграниченной государственной или муниципальной собственности
9	55:20:110601:2481:3У9	Омская область, Омский муниципальный район, Магистральное сельское поселение	1497	Земли населенных пунктов	Автомобильный транспорт	Образуется путем раздела земельного участка с кадастровым номером 55:20:110601:2481
10	55:20:110601:581:3У10	Омская область, Омский муниципальный район, пос. Магистральный	422	Земли населенных пунктов	Автомобильный транспорт	Образуется путем раздела земельного участка с кадастровым номером 55:20:110601:581

№ п/п	Кадастровый номер (условный) земельного участка	Местоположение земельного участка	Площадь земельного участка, кв.м	Категория земель	Вид разрешенного использования	Способ образования земельного участка
11	55:20:110601:2254:3У11	Омская область, Омский муниципальный район, Магистральное сельское поселение с. Ребровка	6258	Земли населенных пунктов	Автомобильный транспорт	Образуется путем раздела земельного участка с кадастровым номером 55:20:110601:2254
12	55:20:110601:4753:3У12	Омская область, Омский муниципальный район, пос. Магистральный	4612	Земли населенных пунктов	Автомобильный транспорт	Образуется путем раздела земельного участка с кадастровым номером 55:20:110601:4753
13	55:20:110601:2285:3У13	Омская область, Омский муниципальный район, с. Ребровка	2674	Земли населенных пунктов	Автомобильный транспорт	Образуется путем раздела земельного участка с кадастровым номером 55:20:110601:2285
14	55:20:000000:5084:3У14	Омская область, Омский муниципальный район, пос. Магистральный	41	Земли населенных пунктов	Автомобильный транспорт	Образуется путем раздела земельного участка с кадастровым номером 55:20:000000:5084
15	55:20:110601:5497:3У15	Омская область, Омский муниципальный район, с. Ребровка	1137	Земли населенных пунктов	Автомобильный транспорт	Образуется путем раздела земельного участка с кадастровым номером 55:20:110601:5497
16	55:20:000000:4189:3У16	Омская область, Омский муниципальный район, с. Ребровка	1084	Земли населенных пунктов	Автомобильный транспорт	Образуется путем раздела земельного участка с кадастровым номером 55:20:000000:4189
17	55:20:110601:4961:3У17	Омская область, Омский муниципальный район, с. Ребровка	1035	Земли населенных пунктов	Автомобильный транспорт	Образуется путем раздела земельного участка с кадастровым номером 55:20:110601:4961
18	55:20:110601:2500:3У18	Омская область,	1005	Земли	Автомобильный	Образуется путем раздела

№ п/п	Кадастровый (условный) номер земельного участка	Местоположение земельного участка	Площадь земельного участка, кв.м	Категория земель	Вид разрешенного использования	Способ образования земельного участка
		Омский муниципальный район, с. Ребровка		населенных пунктов	транспорт	земельного участка с кадастровым номером 55:20:110601:2500
19	55:20:000000:5084:3У19	Омская область, Омский муниципальный район, пос. Магистральный	75	Земли населенных пунктов	Автомобильный транспорт	Образуется путем раздела земельного участка с кадастровым номером 55:20:000000:5084
20	55:20:000000:5084:3У20	Омская область, Омский муниципальный район, пос. Магистральный	24	Земли населенных пунктов	Автомобильный транспорт	Образуется путем раздела земельного участка с кадастровым номером 55:20:000000:5084
21	55:20:110601:5285:3У21	Омская область, Омский муниципальный район, пос. Магистральный	2185	Земли населенных пунктов	Автомобильный транспорт	Образуется путем раздела земельного участка с кадастровым номером 55:20:110601:5285
22	55:20:000000:5084:3У22	Омская область, Омский муниципальный район, пос. Магистральный	332	Земли населенных пунктов	Автомобильный транспорт	Образуется путем раздела земельного участка с кадастровым номером 55:20:000000:5084
23	55:20:110101:4862:3У23	Омская область, Омский муниципальный район, пос. Магистральный	49	Земли населенных пунктов	Автомобильный транспорт	Образуется путем раздела земельного участка с кадастровым номером 55:20:110101:4862
24	55:20:110101:3172:3У24	Омская область, Омский муниципальный район, пос. Магистральный	29	Земли населенных пунктов	Автомобильный транспорт	Образуется путем раздела земельного участка с кадастровым номером 55:20:110101:3172
25	55:20:110101:4355:3У25	Омская область, Омский муниципальный район, пос. Магистральный	265	Земли населенных пунктов	Автомобильный транспорт	Образуется путем раздела земельного участка с кадастровым номером 55:20:110101:4355

№ п/п	Кадастровый (условный) номер земельного участка	Местоположение земельного участка	Площадь земельного участка, кв.м	Категория земель	Вид разрешенного использования	Способ образования земельного участка
26	55:20:110601:1520:3У26	Омская область, Омский муниципальный район, пос. Магистральный	1313	Земли населенных пунктов	Под дачное строительство	Образуется путем перераспределения земельных участков с кадастровыми номерами 55:20:110601:1521 и 55:20:110601:1520

».

Приложение № 2
к приказу Министерства строительства,
транспорта и дорожного хозяйства
Омской области
от 01.04.2020 № 47-н

«Приложение № 2
к Положению о размещении линейного объекта
регионального значения «Строительство обхода пос. Магистральный
в Омском муниципальном районе Омской области (1, 2 этапы)»

ПЕРЕЧЕНЬ

существующих земельных участков, входящих в границу полосы отвода

№ п/п	Кадастровый номер земельного участка	Вид разрешенного использования земельного участка	Площадь, кв.м.	Площадь части земельного участка, расположенной в полосе отвода по проекту (кв.м)
1	55:20:110601:9926	Автомобильный транспорт	615	615
2	55:20:110601:9920	Автомобильный транспорт	1384	1384
3	55:20:110601:9952	Автомобильный транспорт	1592	1592
4	55:20:110601:9951	Автомобильный транспорт	634	634
5	55:20:110601:10011	Автомобильный транспорт	582	582
6	55:20:110601:10010	Автомобильный транспорт	599	599
7	55:20:110601:9930	Автомобильный транспорт	611	611
8	55:20:110601:9916	Автомобильный транспорт	266	266
9	55:20:110601:10016	Автомобильный транспорт	685	685
10	55:20:110601:9918	Автомобильный транспорт	260	260

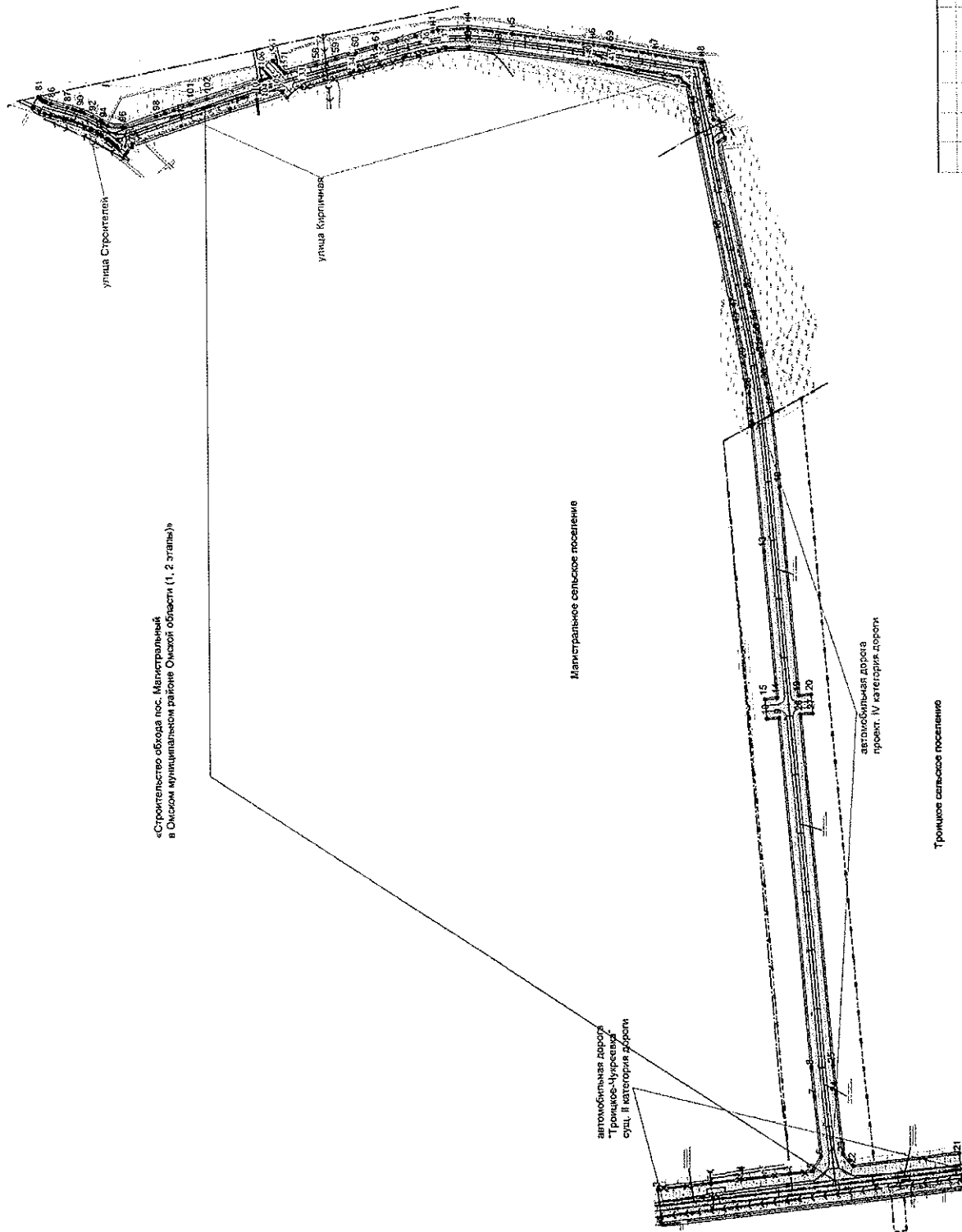
№ п/п	Кадастровый номер земельного участка	Вид разрешенного использования земельного участка	Площадь, кв.м.	Площадь части земельного участка, расположенной в полосе отвода по проекту (кв.м)
11	55:20:110601:9932	Автомобильный транспорт	998	998
12	55:20:110601:9909	Автомобильный транспорт	90	90
13	55:20:110601:9928	Автомобильный транспорт	123	123
14	55:20:110601:1521	Под дачное строительство	837	471
15	55:20:110601:1530	Под дачное строительство	4308	300
16	55:20:110601:10004	Автомобильный транспорт	473	473
17	55:20:110601:10000	Автомобильный транспорт	477	477
18	55:20:110601:10018	Автомобильный транспорт	257	257
19	55:20:110601:9948	Автомобильный транспорт	482	482
20	55:20:110601:9934	Автомобильный транспорт	267	267
21	55:20:110601:9923	Автомобильный транспорт	1156	1156
22	55:20:110601:9924	Индивидуальное жилищное строительство	839	439
23	55:20:110601:5412	Индивидуальное жилищное строительство	1266	1266
24	55:20:110601:9921	Автомобильный транспорт	924	924
25	55:20:110601:9922	Индивидуальное жилищное строительство	462	462
26	55:20:110601:448	Для ведения сельскохозяйственного производства	21284	595
27	55:20:110601:451	Для ведения сельскохозяйственного производства	19436	774
28	55:20:110601:484	Для ведения сельскохозяйственного производства	19500	259
29	55:20:220301:1904	Автомобильный транспорт	6	6
30	55:20:220301:1888	Для сельскохозяйственного использования	53503	53503
31	55:20:000000:6896	Автомобильный транспорт	230	230
32	55:20:110601:9908	Автомобильный транспорт	3107	3107
33	55:20:110601:9905	Автомобильный транспорт	1163	1163

№ п/п	Кадастровый номер земельного участка	Вид разрешенного использования земельного участка	Площадь, кв.м.	Площадь части земельного участка, расположенной в полосе отвода по проекту (кв.м)
34	55:20:110601:2481	Для ведения сельскохозяйственного производства	2500	1497
35	55:20:110601:9995	Автомобильный транспорт	2205	2205
36	55:20:110601:9912	Автомобильный транспорт	8278	8278
37	55:20:110601:581	Для ведения сельскохозяйственного производства	15000	422
38	55:20:110601:9982	Автомобильный транспорт	480	480
39	55:20:110601:9953	Автомобильный транспорт	58	58
40	55:20:110601:2254	Для размещения объектов и производств агропромышленного комплекса и малого предпринимательства	120000	6258
41	55:20:110601:4753	Для ведения сельскохозяйственного производства	20073	4612
42	55:20:110601:2285	Для размещения объектов и производств агропромышленного комплекса и малого предпринимательства	12500	2674
43	55:20:110601:9907	Автомобильный транспорт	3486	3486
44	55:20:110601:9969	Автомобильный транспорт	423	423
45	55:20:110601:5497	Под дачное строительство	2500	1137
46	55:20:000000:4189	Под дачное строительство	2500	1084
47	55:20:110601:4961	Под дачное строительство	2487	1035
48	55:20:110601:2500	Для ведения сельскохозяйственного производства	2500	1005
49	55:20:000000:5084	Для размещения линий электропередачи конструктивных элементов и сооружений	1713	472
50	55:20:110601:9911	Автомобильный транспорт	3362	3362

№ п/п	Кадастровый номер земельного участка	Вид разрешенного использования земельного участка	Площадь, кв.м.	Площадь части земельного участка, расположенной в полосе отвода по проекту (кв.м)
51	55:20:110601:9974	Автомобильный транспорт	171	171
52	55:20:110601:9967	Автомобильный транспорт	286	286
53	55:20:110601:9910	Автомобильный транспорт	15	15
54	55:20:110601:5285	Для сельскохозяйственного использования	30000	2185
55	55:20:110601:5470	Для размещения дома индивидуальной жилой застройки	1734	1734
56	55:20:110601:9971	Автомобильный транспорт	114	114
57	55:20:110601:9983	Автомобильный транспорт	512	512
58	55:20:110601:9987	Автомобильный транспорт	303	303
59	55:20:110601:9978	Автомобильный транспорт	192	192
60	55:20:110601:9985	Автомобильный транспорт	170	170
61	55:20:000000:6898	Автомобильный транспорт	1047	1047
62	55:20:110601:9949	Автомобильный транспорт	2212	2212
63	55:20:000000:6897	Автомобильный транспорт	587	587
64	55:20:110101:4862	Для ведения личного подсобного хозяйства	800	49
65	55:20:110101:3172	Для размещения трубопроводов	79	29
66	55:20:110601:9989	Автомобильный транспорт	191	191
67	55:20:110601:9992	Автомобильный транспорт	148	148
68	55:20:000000:6931	Автомобильный транспорт	62	62
69	55:20:000000:6915	Автомобильный транспорт	262	262
70	55:20:110101:4911	Автомобильный транспорт	1724	1724
71	55:20:110101:4355	Для размещения дома индивидуальной жилой застройки	1500	265
72	55:20:110601:10009	Автомобильный транспорт	1	1

ЧЕРТЕЖ
планировки территории линейного объекта регионального значения
«Строительство обхода пос. Маистральный в Омском муниципальном районе Омской области (1, 2 этапы)»

Приложение № 3
к приказу Министерства строительства,
транспорта и дорожного хозяйства
Омской области
от 01.04.2019 № 47-н
«Приложение № 2
к приказу Министерства строительства и
жилищно-коммунального комплекса Омской области
от 29 мая 2019 года № 30-н



УСЛОВНЫЕ ОБОЗНАЧЕНИЯ

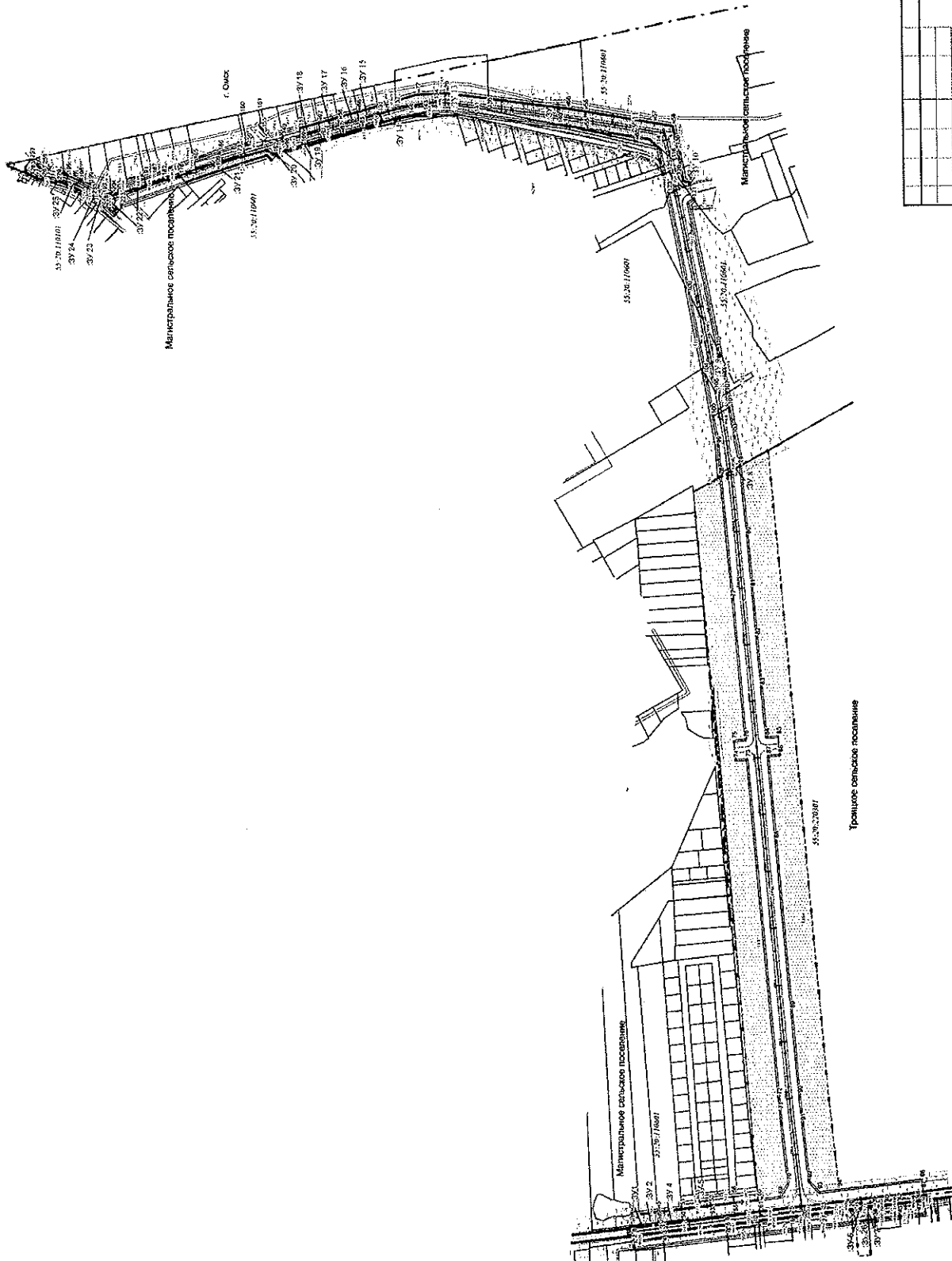
- Граница проектной территории
- Граница территории планировочной структуры (границы зоны планировочного разграничения объекта)
- Условная линия
- Обозначения и номер маршрутной линии красной линии, подводящей отпавне
- Красная линия, подводящая отпавне
- Обозначения и номер маршрутной линии красной линии, подводящей отпавне
- Линия отступа от красной линии
- Границы зон с особыми условиями использования, включая и ЕПРУ
- Границы зон с особыми условиями использования, подводящих установление границ муниципальности
- Границы муниципальности
- Номер листа
- Линия электропровода: 0,4 кВ
- Линия электропровода: 10 кВ
- Газопровод
- Водопровод
- Мостов
- Линия наружного освещения
- Проектная граница выезда обхода
- Обозначения и номер маршрутной линии красной линии выезда обхода
- Проектная граница выезда обхода
- Обозначения и номер маршрутной линии красной линии выезда обхода

Шифр: 446:18	
Объект: «Строительство обхода пос. Маистральный в Омском муниципальном районе Омской области (1, 2 этапы)»	
Имя, Инициал, Лист, № докум., Подпись, Дата	
Разработчик: Рыжова	01.04.2019
Проверенный: [подпись]	01.04.2019
И. номер	Шифр
ИТ Шинков М.А.	ИТ 1.5000
Страниц	Лист
1	1
Проект планировки территории	
Чертеж красных линий	

ЧЕРТЕЖ
межевания территории линейного объекта регионального значения
«Строительство обхода пос. Магистральный в Омском муниципальном районе Омской области (1,2 этап)»

Приложение № 4
к приказу Министерства строительства,
транспорта и дорожного хозяйства
Омской области
от 01.04.2019 № 47-П

«Приложение № 3
к приказу Министерства строительства и
жилищно-коммунального комплекса
Омской области
от 29 мая 2019 года № 30-п



- УСЛОВНЫЕ ОБОЗНАЧЕНИЯ**
- Граница земельного участка
 - Граница муниципальной территории
 - Граница и условный номер образуемого земельного участка, по частной собственности
 - Граница и условный номер образуемого земельного участка, по неразграниченной собственности
 - №10
 - Обозначение и номер ленточной линии
 - Обозначение и номер существующей линии
 - Обозначение и номер существующей линии
 - Граница и номер автомобильной дороги
 - Граница и номер земельного участка, стоящий на кадастровом учете
 - Линия отступа от красной линии
 - Упорядоченная граница линии
 - Красная линия, обозначающая отступ
 - Граница проекционной территории
 - Граница огульной зоны коммунального назначения
 - Линейный объект
 - Граница муниципального образования

Примечания:
1. Система координат МСК-55
2. Земельные участки, которые находятся в частной собственности, подлежат изъятию для государственных нужд Омской области в соответствии с Земельным кодексом Российской Федерации.
3. Земельный участок, который находится в частной собственности, будет изъят в соответствии со Статьей 30 от 29.05.2019 (Список земельных участков, подлежащих изъятию для государственных нужд Омской области № 30 от 29.05.2019).
4. Губернские органы отсутствуют и зачисляются не будут.

Шифр: 466.38

Объект: «Строительство обхода пос. Магистральный в Омском муниципальном районе Омской области (1, 2 этап)»			
Имя Исполнителя	Имя Заказчика	Дата	Лист
С.И.С.	С.И.С.	31.05.2019	1
Разработчик	Рисовал	31.05.2019	1
Чертеж проекта межевания территории № 1:5000			