



АДМИНИСТРАЦИЯ ЛЕНИНГРАДСКОЙ ОБЛАСТИ  
КОМИТЕТ ПО КУЛЬТУРЕ ЛЕНИНГРАДСКОЙ ОБЛАСТИ

---

---

ПРИКАЗ

«15» марта 2019 г.

№ 01-03/19-178  
Санкт-Петербург

**Об установлении границ территории и предмета охраны объекта культурного наследия регионального значения «Памятник-дот на рубеже обороны советских войск в 1941 г.» по адресу: Ленинградская область, Кингисеппский район, д. Падога, в 3 км к северо-западу от г. Кингисеппа, на северо-восточной окраине деревни, близ р. Луга**

В соответствии со ст. ст. 3.1, 9.2, 20, 33 Федерального закона от 25.06.2002 № 73-ФЗ «Об объектах культурного наследия (памятниках истории и культуры) народов Российской Федерации», ст. 4 областного закона от 25.12.2015 № 140-оз «О государственной охране, сохранении, использовании и популяризации объектов культурного наследия (памятников истории и культуры) народов Российской Федерации, расположенных на территории Ленинградской области», п. 2.2.2. Положения о комитете по культуре Ленинградской области, утвержденного постановлением Правительства Ленинградской области от 24.10.2017 № 431, **приказываю:**

1. Установить границы территории объекта культурного наследия регионального значения «Памятник-дот на рубеже обороны советских войск в 1941 г.» по адресу: Ленинградская область, Кингисеппский район, д. Падога, в 3 км к северо-западу от г. Кингисеппа, на северо-восточной окраине деревни, близ р. Луга (далее - Памятник), принятого на государственную охрану решением Леноблисполкома от 16.05.1988 № 189 согласно приложению 1 к настоящему приказу.

2. Установить предмет охраны Памятника согласно приложению 2 к настоящему приказу

3. Отделу по осуществлению полномочий Ленинградской области в сфере объектов культурного наследия департамента государственной охраны, сохранения и использования объектов культурного наследия комитета по культуре Ленинградской области обеспечить:

- внесение соответствующих сведений в Единый государственный реестр объектов культурного наследия (памятников истории и культуры) народов Российской Федерации;

- копию настоящего приказа направить в сроки, установленные действующим законодательством, в федеральный орган исполнительной власти, уполномоченный Правительством Российской Федерации на осуществление государственного кадастрового учета, государственной регистрации прав, ведение Единого государственного реестра недвижимости и предоставление сведений, содержащихся в Едином государственном реестре недвижимости, его территориальные органы.


4. Отделу взаимодействия с муниципальными образованиями, информатизации и организационной работы комитета по культуре Ленинградской области обеспечить размещение настоящего приказа на сайте комитета по культуре Ленинградской области в информационно-телекоммуникационной сети «Интернет».

5. Приказ комитета по культуре Ленинградской области от 22 февраля 2019 № 01-03/19-100 считать утратившим силу.

6. Контроль за исполнением настоящего приказа возложить на заместителя начальника департамента государственной охраны, сохранения и использования объектов культурного наследия комитета по культуре Ленинградской области.

7. Настоящий приказ вступает в силу со дня его официального опубликования.


Председатель комитета



Е.В. Чайковский

Приложение № 1  
к приказу комитета по культуре  
Ленинградской области  
от «15» марта 2019 г.  
№ 01-03/19-120

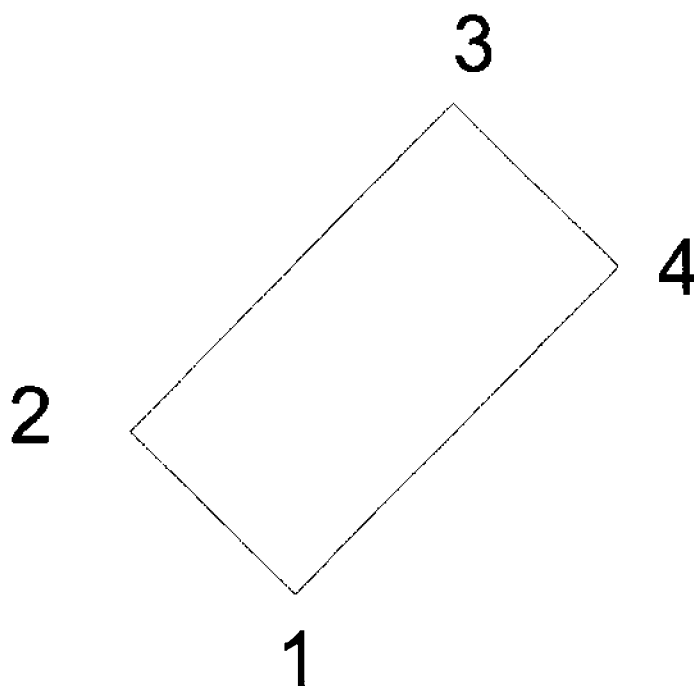
**Карта (схема) границ территории объекта культурного наследия  
регионального значения «Памятник-дот на рубеже обороны советских войск  
в 1941 г.» по адресу: Ленинградская область, Кингисеппский район, д. Падога,  
в 3 км к северо-западу от г. Кингисеппа, на северо-восточной окраине деревни,  
близ р. Луга**



Условные обозначения

\_\_\_\_\_ граница территории объекта культурного наследия регионального значения

**Перечень координат поворотных (характерных) точек границ территории объекта культурного наследия регионального значения «Памятник-дот на рубеже обороны советских войск в 1941 г.» по адресу: Ленинградская область, Кингисеппский район, д. Падога, в 3 км к северо-западу от г. Кингисеппа, на северо-восточной окраине деревни, близ р. Луга**



Обозначение (номер) характерной точки	Долгота (X)	Широта (Y)
1	3241420.9274	430993.6167
2	3241417.9877	430996.546
3	3241423.811	431002.39
4	3241426.7507	430999.4607

Определение географических координат характерных точек границы территории объекта культурного наследия выполнено в местной системе координат МСК-47 Ленинградская область

**Режим использования территории объекта культурного наследия  
регионального значения «Памятник-дот на рубеже обороны советских войск  
в 1941 г.» по адресу: Ленинградская область, Кингисеппский район, д. Падога,  
в 3 км к северо-западу от г. Кингисеппа, на северо-восточной окраине деревни,  
близ р. Луга**

**На территории Памятника разрешается:**

- проведение работ по сохранению объекта культурного наследия (меры, направленные на обеспечение физической сохранности и сохранение историко-культурной ценности объекта культурного наследия, предусматривающие консервацию, ремонт, реставрацию, включающие в себя научно-исследовательские, изыскательские, проектные и производственные работы, научное руководство за проведением работ по сохранению объекта культурного наследия, технический и авторский надзор за проведением этих работ);

- реконструкция, ремонт существующих дорог, инженерных коммуникаций, благоустройство, озеленение, установка малых архитектурных форм, иная хозяйственная деятельность (по согласованию с региональным органом охраны объектов культурного наследия), не противоречащая требованиям обеспечения сохранности объекта культурного наследия и позволяющая обеспечить функционирование объекта культурного наследия в современных условиях, обеспечивающая недопущение ухудшения состояния территории объекта культурного наследия.

**На территории Памятника запрещается:**

- строительство объектов капитального строительства и увеличение объемно-пространственных характеристик существующих на территории объекта культурного наследия объектов капитального строительства; проведение земляных, строительных, мелиоративных работ и иных работ, за исключением работ по сохранению объекта культурного наследия или его отдельных элементов, сохранению историко-градостроительной или природной среды объекта культурного наследия;

- установка рекламных конструкций, распространение наружной рекламы;

- осуществление любых видов деятельности, ухудшающих экологические условия и гидрологический режим на территории объекта культурного наследия, создающих вибрационные нагрузки динамическим воздействием на грунты в зоне их взаимодействия с объектами культурного наследия.

Приложение № 2  
к приказу комитета по культуре  
Ленинградской области  
от «15» сентября 2019 г.  
№ 01-03/19-128

**Предмет охраны**  
**объекта культурного наследия регионального значения «Памятник-дот**  
**на рубеже обороны советских войск в 1941 г.» по адресу: Ленинградская**  
**область, Кингисеппский район, д. Падога, в 3 км к северо-западу**  
**от г. Кингисеппа, на северо-восточной окраине деревни, близ р. Луга**

№ п/п	Виды предмета охраны	Элементы предмета охраны
1	Мемориальное значение объекта	Историко-культурная ценность. Памятник истории, связанный с именами павших земляков деревни Ганьково в период Великой Отечественной войны.
2	Объемно-пространственное решение:	Историческое пространственное и архитектурно-композиционное решение, габариты, силуэт памятника; объемно-пространственная композиция памятника, памятные доски с фамилиями погибших; металлическое ограждение.
3	Конструкции памятника	Обелиск с указанием года начала и года окончания Великой Отечественной войны (материал: гранит) с табличкой с именами погибших (материал: металл). Памятные доски с фамилиями погибших (материал: гранит) – 6 шт.
4	Архитектурное решение	Обелиск из красного гранита со шлифованной поверхностью, мемориальной табличкой и памятным текстом: <p style="text-align: center;">«СОВЕТСКИМ ВОИНАМ ПОГИБШИМ В БОЯХ ЗА РОДИНУ»</p> Памятные доски с текстом и со списком фамилий. Ограждение территории памятника - металл.

*Предмет охраны может быть уточнен при проведении дополнительных научных исследований*