



АДМИНИСТРАЦИЯ ЛЕНИНГРАДСКОЙ ОБЛАСТИ
КОМИТЕТ ПО КУЛЬТУРЕ ЛЕНИНГРАДСКОЙ ОБЛАСТИ

ПРИКАЗ

«15» марта 2019 г.

№ 01-03/19-183
г. Санкт-Петербург

Об установлении границ территории охраны объекта культурного наследия регионального значения «Памятник – дот на рубеже обороны 1941-44 гг.» по адресу: Ленинградская область, Лодейнопольский муниципальный район, Лодейнопольское городское поселение, г. Лодейное Поле, Ленинградское шоссе, д. 71, литер Б

В соответствии со ст. ст. 3.1, 9.2, 20, 33 Федерального закона от 25 июня 2002 года № 73-ФЗ «Об объектах культурного наследия (памятниках истории и культуры) народов Российской Федерации», ст. 4 закона Ленинградской области от 25 декабря 2015 года № 140-оз «О государственной охране, сохранении, использовании и популяризации объектов культурного наследия (памятников истории и культуры) народов Российской Федерации, расположенных на территории Ленинградской области», п. 2.2.2. Положения о комитете по культуре Ленинградской области, утвержденного постановлением Правительства Ленинградской области от 24 октября 2017 года № 431, приказываю:

1. Установить границы территории объекта культурного наследия регионального значения «Памятник – дот на рубеже обороны 1941-44 гг.» по адресу: Ленинградская область, Лодейнопольский муниципальный район, Лодейнопольское городское поселение, г. Лодейное Поле, Ленинградское шоссе, д. 71, литер Б (далее – Памятник), принятого на государственную охрану решением Исполнительного комитета Ленинградского областного Совета народных депутатов от 16 мая 1988 года № 189, согласно приложению к настоящему приказу.

2. Отделу по осуществлению полномочий Ленинградской области в сфере объектов культурного наследия департамента государственной охраны, сохранения и использования объектов культурного наследия комитета по культуре Ленинградской области обеспечить:

- внесение соответствующих сведений в Единый государственный реестр объектов культурного наследия (памятников истории и культуры) народов Российской Федерации;


- копию настоящего приказа направить в сроки, установленные действующим законодательством, в федеральный орган исполнительной власти, уполномоченный Правительством Российской Федерации на осуществление государственного кадастрового учета, государственной регистрации прав, ведение Единого государственного реестра недвижимости и предоставление сведений, содержащихся в Едином государственном реестре недвижимости, его территориальные органы.

3. Отделу взаимодействия с муниципальными образованиями, информатизации и организационной работы комитета по культуре Ленинградской области обеспечить размещение настоящего приказа на сайте комитета по культуре Ленинградской области в информационно-телекоммуникационной сети «Интернет».

4. Контроль за исполнением настоящего приказа возложить на заместителя начальника департамента государственной охраны, сохранения и использования объектов культурного наследия комитета по культуре Ленинградской области.

5. Настоящий приказ вступает в силу со дня его официального опубликования.


Председатель комитета



Е.В. Чайковский

Приложение
к приказу комитета по культуре
Ленинградской области
от «15» марта 2019 г.
№ 01-0.3/19-18.3

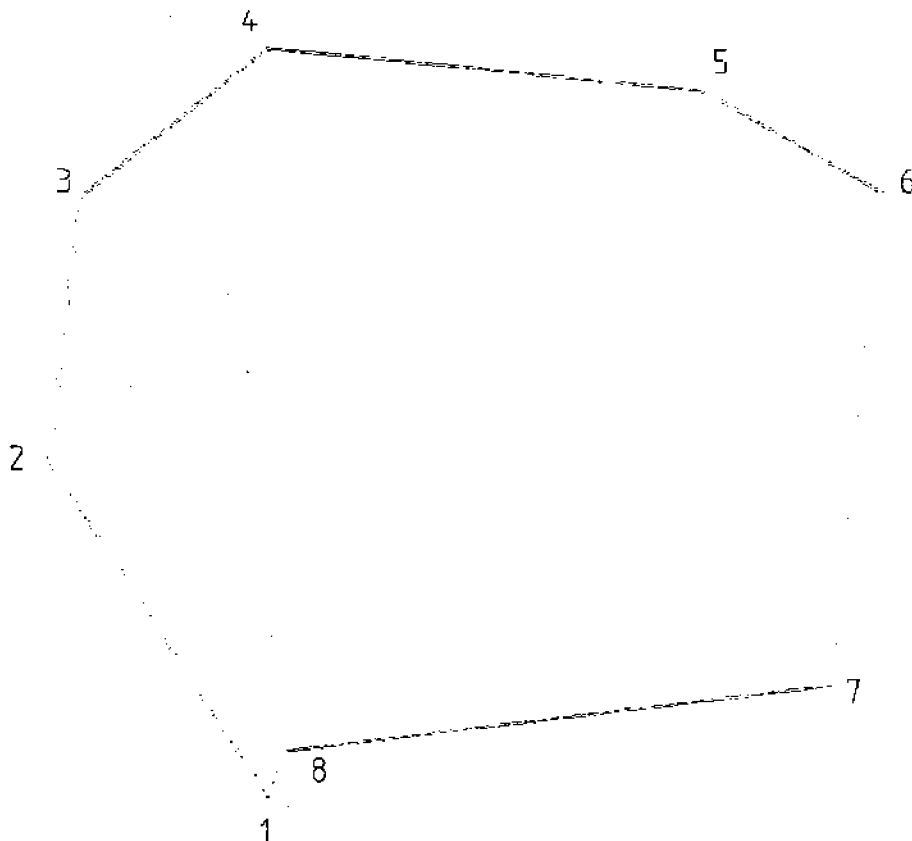
**Карта (схема) границ территории объекта культурного наследия
регионального значения «Памятник – дот
на рубеже обороны 1941-44 гг.» по адресу: Ленинградская область,
Лодейнопольский муниципальный район, Лодейнопольское городское
поселение, г. Лодейное Поле, Ленинградское шоссе, д. 71, литер Б**



Условные обозначения

— граница территории объекта культурного наследия регионального значения

Перечень координат поворотных (характерных) точек границ территории объекта культурного наследия регионального значения «Памятник – дот на рубеже обороны 1941-44 гг.» по адресу: Ленинградская область, Лодейнопольский муниципальный район, Лодейнопольское городское поселение, г. Лодейное Поле, Ленинградское шоссе, д. 71, литер Б



Обозначение (номер) характерной точки	Долгота (X)	Широта (Y)
1	225010,99	724473,49
2	225008,75	724477,21
3	225009,07	724480,1
4	225011,02	724481,75
5	225015,54	724481,26
6	225017,38	724480,12
7	225016,81	724474,72
8	225011,17	724474

Определение географических координат характерных точек границы территории объекта культурного наследия выполнено в МСК-г. Лодейное Поле.

**Режим использования территории объекта культурного наследия
регионального значения «Памятник – дот на рубеже обороны 1941-44 гг.»
по адресу: Ленинградская область, Лодейнопольский муниципальный
район, Лодейнопольское городское поселение, г. Лодейное Поле,
Ленинградское шоссе, д. 71, литер Б**

На территории Памятника разрешается:

- проведение работ по сохранению объекта культурного наследия (меры, направленные на обеспечение физической сохранности и сохранение историко-культурной ценности объекта культурного наследия, предусматривающие консервацию, ремонт, реставрацию, включающие в себя научно-исследовательские, изыскательские, проектные и производственные работы, научное руководство за проведением работ по сохранению объекта культурного наследия, технический и авторский надзор за проведением этих работ);

- реконструкция, ремонт существующих дорог, инженерных коммуникаций, благоустройство, озеленение, установка малых архитектурных форм, иная хозяйственная деятельность (по согласованию с региональным органом охраны объектов культурного наследия), не противоречащая требованиям обеспечения сохранности объекта культурного наследия и позволяющая обеспечить функционирование объекта культурного наследия в современных условиях, обеспечивающая недопущение ухудшения состояния территории объекта культурного наследия.

На территории Памятника запрещается:

- строительство объектов капитального строительства и увеличение объемно-пространственных характеристик существующих на территории объекта культурного наследия объектов капитального строительства; проведение земляных, строительных, мелиоративных работ и иных работ, за исключением работ по сохранению объекта культурного наследия или его отдельных элементов, сохранению историко-градостроительной или природной среды объекта культурного наследия;

- установка рекламных конструкций, распространение наружной рекламы;

- осуществление любых видов деятельности, ухудшающих экологические условия и гидрологический режим на территории объекта культурного наследия, создающих вибрационные нагрузки динамическим воздействием на грунты в зоне их взаимодействия с объектами культурного наследия.