



АДМИНИСТРАЦИЯ КУРСКОЙ ОБЛАСТИ

Управление Администрации Курской области
по охране объектов культурного наследия

П Р И К А З

от 13.03.2019 № 78-п

г. Курск

О включении выявленного объекта культурного наследия «Церковь Николаевская, сер. XIX в.», расположенного по адресу: Курская область, Солнцевский район, с. Гололобовка, ул. Школьная 1, д. 5, в единый государственный реестр объектов культурного наследия (памятников истории и культуры) народов Российской Федерации в качестве объекта культурного наследия регионального значения «Церковь Николаевская» и утверждении границ его территории

В соответствии с Федеральным законом от 25 июня 2002 года № 73-ФЗ «Об объектах культурного наследия (памятниках истории и культуры) народов Российской Федерации», Законом Курской области от 29 декабря 2005 г. № 120-ЗКО «Об объектах культурного наследия Курской области», на основании акта государственной историко-культурной экспертизы, составленного по результатам государственной историко-культурной экспертизы от 25 декабря 2018 г., выполненной аттестованным государственным экспертом Е.В. Холодовой, ПРИКАЗЫВАЮ:

1. Включить выявленный объект культурного наследия «Церковь Николаевская, сер. XIX в.», расположенный по адресу: Курская область, Солнцевский район, с. Гололобовка, ул. Школьная 1, д. 5, в единый государственный реестр объектов культурного наследия (памятников истории и культуры) народов Российской Федерации в качестве объекта культурного наследия регионального значения «Церковь Николаевская».

2. Утвердить прилагаемые границы территории объекта культурного наследия регионального значения, указанного в пункте 1 настоящего приказа.

3. Исключить из перечня выявленных объектов культурного наследия, расположенных на территории Курской области, выявленный объект культурного наследия «Церковь Николаевская, сер. XIX в.», числящийся под номером 1773.

4. Контроль за исполнением настоящего приказа оставляю за собой.

И.о. начальника управления
Администрации Курской области
по охране объектов культурного наследия



Р.Н.Горяинов



УТВЕРЖДЕНЫ
приказом управления Администрации
Курской области по охране объектов
культурного наследия
от 13.03.2019 № 78-п

ГРАНИЦЫ

**территории объекта культурного наследия регионального значения
«Церковь Николаевская», расположенного по адресу: Курская
область, Солнцевский район, с. Гололобовка,
ул. Школьная 1, д. 5**

Описание границ территории объекта культурного наследия

Границы территории объекта культурного наследия «Церковь Николаевская», 1886 г., определяет открытое пространство части церковной усадебной земли в центре села в панораме исторической застройки, на невысоком пологом «церковном» месте близ запруды на речке Лещинской Плоты. Площадь участка в границах территории объекта культурного наследия составляет 2151 кв.м.

Текстовое описание поворотных точек границ территории

1-2 – северная граница проходит с запада на восток в восьми метрах от северной стены здания церкви и параллельно ей проходит до точки 2 вблизи исторической обваловки кладбища.

2-3 – восточная граница проходит с севера на юг в восьми метрах от восточной стены здания церкви и параллельно ей проходит до точки 3 вблизи исторической обваловки кладбища.

3-4 – южная граница проходит с востока на запад в восьми метрах от стены здания церкви и параллельно ей проходит до точки 4.

4-1 – западная граница проходит с юга на север в восьми метрах от стены здания церкви и параллельно ей проходит до точки 1.

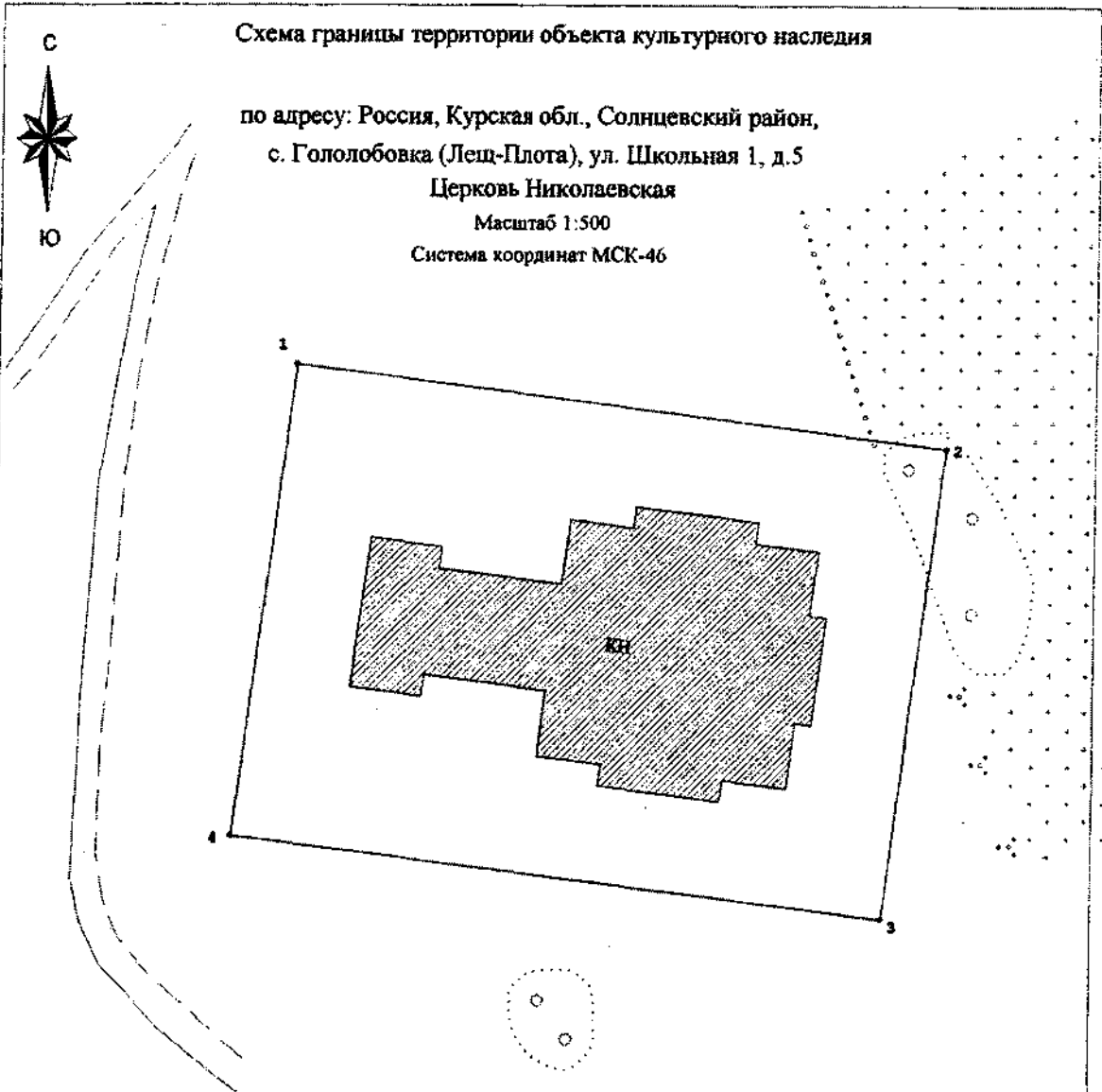





Схема границы территории объекта культурного наследия

по адресу: Россия, Курская обл., Солнцевский район,
с. Гололобовка (Лещ-Плота), ул. Школьная 1, д.5
Церковь Николаевская
Масштаб 1:500
Система координат МСК-46

Каталог координат характерных (поворотных) точек границы территории объекта культурного наследия

№	X	Y	Длина	Угол
1	399433,29	1351733,62	54,6	097°19'27"
2	399426,33	1351767,77	39,4	187°19'11"
3	399387,25	1351782,75	54,6	277°19'27"
4	399394,21	1351728,6	39,4	007°19'11"
1	399433,29	1351733,62		

Условные обозначения:

-  объект культурного наследия
-  граница территории объекта культурного наследия
-  характерная (поворотная) точка границы территории объекта культурного наследия

Площадь участка 2151 кв.м.



ООО "ЗЕМЛЕМЕР"			
Ген директор:	Каблушин А.П.	Схема границы территории объекта культурного наследия	
Исполнитель:	Щаголова С.И.		
Эксперт ГИКС:	Холодов Е.В.	Объект: Курская обл., Солнцевский р-н, с. Гололобовка (Лещ-Плота) ул. Школьная 1, д.5	Заказ
	04.01.2019г.		Лист
			15
			Масштаб
			1:500
			ИНВ. №