

**УПРАВЛЕНИЕ ПО ОХРАНЕ ОБЪЕКТОВ КУЛЬТУРНОГО НАСЛЕДИЯ
КАЛУЖСКОЙ ОБЛАСТИ**

ПРИКАЗ

25 августа 2020 года

№ 219

Об утверждении границ и режима использования территории объекта культурного наследия регионального значения «Церковь Рождества Богородицы», 1796 г., расположенного по адресу: Калужская область, Дзержинский район, село Барятино



В соответствии с Федеральным законом «Об объектах культурного наследия (памятниках истории и культуры) народов Российской Федерации», приказом Министерства культуры Российской Федерации от 04.06.2015 № 1745 «Об утверждении требований к составлению проектов границ территорий объектов культурного наследия», постановлением Правительства Калужской области от 26.08.2015 № 481 «О создании управления по охране объектов культурного наследия Калужской области», (в ред. постановлений Правительства Калужской области от 31.08.2017 № 499, от 29.01.2018 № 56, от 10.10.2018 № 624, от 14.05.2020 № 378), **ПРИКАЗЫВАЮ:**

1. Утвердить границы территории объекта культурного наследия регионального значения «Церковь Рождества Богородицы», 1796 г., расположенного по адресу: Калужская область, Дзержинский район, село Барятино, согласно приложению № 1 к настоящему приказу.

2. Утвердить режим использования территории объекта культурного наследия регионального значения «Церковь Рождества Богородицы», 1796 г., расположенного по адресу: Калужская область, Дзержинский район, село Барятино, согласно приложению № 2 к настоящему приказу.

3. Настоящий приказ вступает в силу по истечении десяти дней после его официального опубликования.

Начальник управления



Е.Е. Чудаков

Описание границ территории объекта культурного наследия регионального значения «Церковь Рождества Богородицы», 1796 г., расположенного по адресу: Калужская область, Дзержинский район, село Барятино

Западная точка 1 находится в границах территории и совпадает с крайней северо-западной точкой фасада здания.

Северо- западная граница:

От точки 1 - 2.10 м на север до точки 2 Далее - 4.53 м на северо-восток до точки 3 Далее - 1.63 м на север до точки 4 Далее - 1.21 м на северо-восток до точки 5 Далее - 8.94 м на северо-восток до точки 6 Далее - 1.53 м на север до точки 7 Далее - 4.32 м на северо-восток до точки 8 Далее - 1.09 м на северо-запад до точки 9 Далее - 2.94 м на северо-восток до точки 10 Далее - 1.11 м на юго-восток до точки 11 Далее - 4.78 м на восток до точки 12 Далее - 1.10 м на юго-восток до точки 13 Далее - 3.93 м на северо-восток до точки 14.

Восточная граница:

От точки 14 - 2.06 м на восток до точки 15 Далее - 8.04 м на юго-восток до точки 16 Далее - 1.87 м на юго-запад до точки 17.

Юго-западная граница:

От точки 17 - 3.72 м на юго-запад до точки 18 Далее - 1.79 м на юго-восток до точки 19 Далее - 12.55 м на юго-запад до точки 20 Далее - 1.25 м на север до точки 21 Далее - 10.53 м на юго-запад до точки 22 Далее - 0.98 м на северо-запад до точки 23 Далее - 4.69 м на юго-запад до точки 24.

Западная граница:

От точки 24-1.56 м в западном направлении до точки 25 Далее - 6.04 м на северо-запад до точки 1.


Координаты характерных точек (МСК) границы территории объекта культурного наследия регионального значения «Церковь Рождества Богородицы», 1796 г., расположенного по адресу: Калужская область, Дзержинский район, село Барятино

Площадь участка = 401 кв. м.

№№ точек	X	Y	Дирекционное направление	Длина линии
1	467259.33	1282567.79		
			15°45'28.5"	2.10
2	467261.35	1282568.36		
			65°45'17.8"	4.53
3	467263.21	1282572.49		
			347°55'47.5"	1.63
4	467264.80	1282572.15		
			22°45'54.0"	1.21
5	467265.92	1282572.62		
			63°43'17.1"	8.94
6	467269.88	1282580.64		
			9°46'10.9"	1.53
7	467271.39	1282580.90		
			66°31'21.4"	4.32
8	467273.11	1282584.86		
			336°43'56.3"	1.09
9	467274.11	1282584.43		
			66°18'53.2"	2.94
10	467275.29	1282587.12		
			155°30'47.9"	1.11
11	467274.28	1282587.58		
			69°26'38.2"	4.78
12	467275.96	1282592.06		
			149°28'54.4"	1.10
13	467275.01	1282592.62		
			62°35'15.5"	3.93
14	467276.82	1282596.11		
			109°34'44.2"	2.06
15	467276.13	1282598.05		
			154°15'50.0"	8.04
16	467268.89	1282601.54		
			209°10'25.8"	1.87
17	467267.26	1282600.63		
			241°34'26.4"	3.72
18	467265.49	1282597.36		
			152°43'7.6"	1.79
19	467263.90	1282598.18		
			245°1'38.0"	12.55
20	467258.60	1282586.80		

			337°56'36.8"	1.25
21	467259.76	1282586.33		
			244°20'7.6"	10.53
22	467255.20	1282576.84		
			337°6'34.0"	0.98
23	467256.10	1282576.46		
			242°0'49.6"	4.69
24	467253.90	1282572.32		
			276°37'26.5"	1.56
25	467254.08	1282570.77		
			330°25'11.7"	6.04
1	467259.33	1282567.79		

**План-схема границ территории объекта культурного наследия регионального значения «Церковь Рождества Богородицы», 1796 г., расположенного по адресу:
Калужская область, Держинский район, село Барятино**



Масштаб 1:150

**Режим использования территории объекта культурного наследия регионального значения «Церковь Рождества Богородицы», 1796 г., расположенного по адресу:
Калужская область, Дзержинский район, село Барятино**

1. Территория объекта культурного наследия, включенного в единый государственный реестр объектов культурного наследия (памятников истории и культуры) народов Российской Федерации, относится к землям историко-культурного назначения.

2. На территории объекта культурного наследия разрешается:

2.1. реставрация, консервация, ремонт и приспособление объекта культурного наследия для современного использования;

2.2. консервация и музеефикация объекта культурного наследия, объектов археологического наследия, а также культурного слоя, на основании комплексных научно-исследовательских работ;

2.3. ремонт, реконструкция существующих дорог и проездов с использованием в дорожных покрытиях традиционных материалов;

2.4. ремонт, реконструкция существующих инженерных сетей (коммуникаций) с последующей их прокладкой в подземные, с рекультивацией и благоустройством нарушенных земель;

2.5. работы по сохранению и восстановлению элементов планировочной структуры территории объекта;

2.6. благоустройство территории с применением традиционных материалов (дерево, камень, кирпич), металлических изделий и элементов, изготовленных с применениемковки и литья;

2.7. проведение работ по восстановлению планировочной структуры, утраченных сооружений и зеленых насаждений;

2.8. устройство современных сходов и ступеней, пандусов, подпорных стенок, откосов и ограждений для проведения работ по сохранению объекта культурного наследия;

2.9. проведение земляных и строительных работ при условии получения разрешения органа охраны объектов культурного наследия о возможности проведения работ в случае, если данные работы являются работами по сохранению объекта культурного наследия или его отдельных элементов, сохранению историко-градостроительной или природной среды объекта культурного наследия.

3. На территории объекта культурного наследия запрещается:

3.1. строительство объектов капитального строительства и увеличение объемно-пространственных характеристик существующих на территории памятника объектов капитального строительства;

3.2. проведение земляных, строительных и иных работ, не являющихся работами по сохранению объекта культурного наследия или его отдельных элементов, сохранению историко-градостроительной и природной среды объекта культурного наследия;

3.3. градостроительная, хозяйственная и иная деятельность, создающая угрозу повреждения, разрушения или уничтожения объектов культурного наследия;

- 3.4. самовольная вырубка растительности, уничтожение травяного покрова;
- 3.5. прокладка наземных и воздушных инженерных сетей (коммуникаций);
- 3.6. установка на фасадах, крышах объектов культурного наследия кондиционеров, телеантенн, тарелок спутниковой связи и рекламных конструкций;
- 3.7. размещение любых рекламных конструкций;
- 3.8. создание разрушающих вибрационных нагрузок динамическим воздействием на грунты в зоне их взаимодействия с объектами культурного наследия.