

**МИНИСТЕРСТВО СТРОИТЕЛЬСТВА
И ЖИЛИЩНО-КОММУНАЛЬНОГО ХОЗЯЙСТВА
КАЛИНИНГРАДСКОЙ ОБЛАСТИ**

ПРИКАЗ

07 сентября 2020 года № *499*
г. Калининград

**Об утверждении границ охранных зон газораспределительных сетей
и наложении ограничений (обременений) на входящие
в них земельные участки**

В соответствии с Земельным Кодексом Российской Федерации, Правилами охраны газораспределительных сетей, утвержденными постановлением Правительства Российской Федерации от 20 ноября 2000 года № 878 «Об утверждении правил охраны газораспределительных сетей», Положением о Министерстве строительства и жилищно-коммунального хозяйства Калининградской области, утвержденным постановлением Правительства Калининградской области от 01 февраля 2017 года № 26, Административным регламентом предоставления государственной услуги «Утверждение границ охранных зон газораспределительных сетей и наложение ограничений (обременений) на входящие в них земельные участки», утвержденным приказом Министерства строительства и жилищно-коммунального хозяйства Калининградской области от 03 июля 2017 года № 176 (с учетом изменений), на основании заявления от 10 июля 2020 года № 12622 открытого акционерного общества по газификации и эксплуатации газового хозяйства «Калининградгазификация», п р и к а з ы в а ю:

1. Утвердить границы охранной зоны газораспределительной сети: «Газопровод низкого давления. Протяженность: 133 м», расположенной по адресу: Калининградская область, г. Советск, ул. Дружбы, кадастровый (или условный) номер 39:16:010507:920, в виде территории ограниченной условными линиями, проходящими на расстоянии 2 м с каждой стороны газопровода, по характерным точкам согласно приложению № 1 к настоящему приказу, с графическим описанием местоположения согласно приложению № 2 к настоящему приказу.

2. Установить ограничения (обременения) прав на земельные участки, входящие в охранную зону газораспределительной сети, указанной в пункте 1 настоящего приказа, определив условия использования в соответствии с пунктами 14-16 Правил охраны газораспределительных сетей, утвержденных постановлением Правительства Российской Федерации от 20 ноября 2000 года № 878 «Об утверждении правил охраны газораспределительных сетей».

3. Отделу газоснабжения и газификации департамента развития жилищно-коммунального хозяйства Министерства строительства и жилищно-коммунального хозяйства Калининградской области (Пономарева Ю.Ю.) обеспечить:

1) публикацию настоящего приказа на официальном сайте Министерства строительства и жилищно-коммунального хозяйства Калининградской области в информационно-телекоммуникационной сети «Интернет»;


2) направление копии настоящего приказа:

2.1) в орган местного самоуправления муниципального образования Калининградской области по месту нахождения охранной зоны объекта газораспределительной сети, указанной в пункте 1 настоящего приказа;

2.2) в филиал государственного бюджетного учреждения «Федеральная кадастровая палата Росреестра» по Калининградской области.

4. Приказ вступает в силу со дня его официального опубликования.

Министр



С.В.Черномаз

Приложение № 1
к приказу № 499
Министерства строительства
и жилищно-коммунального хозяйства
Калининградской области
от 07.09 2020 года

Сведения о характерных точках границ охранной зоны газораспределительной
сети: «Газопровод низкого давления.

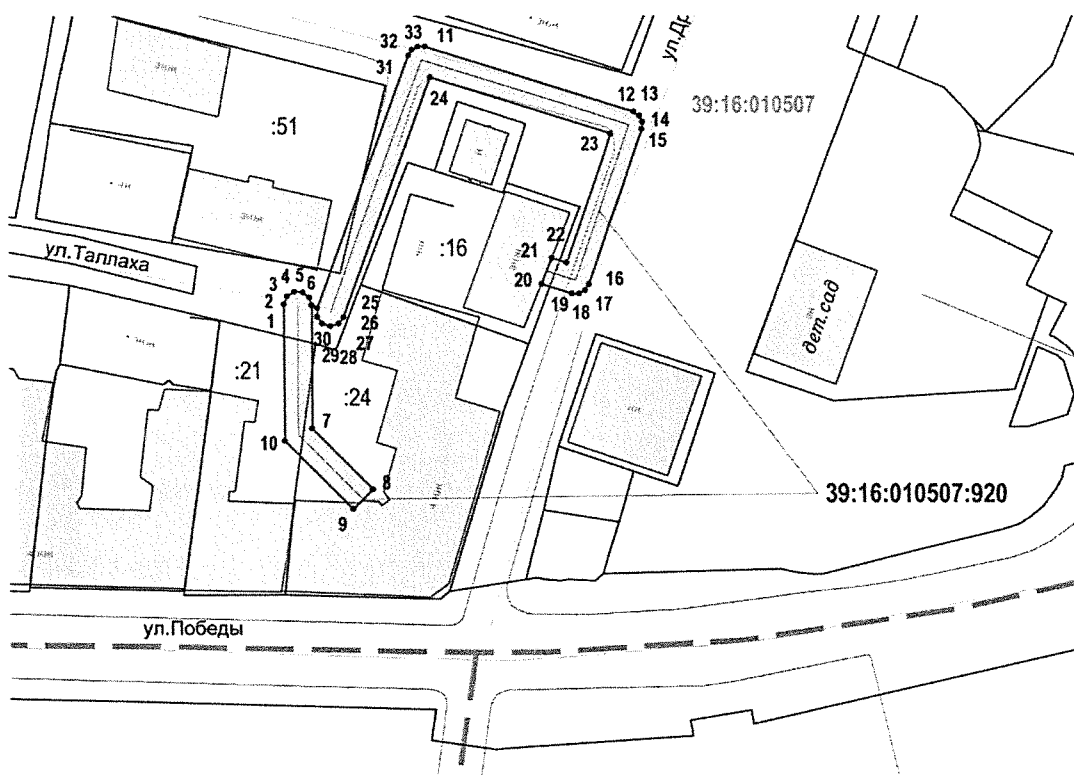
Протяженность: 133 м», расположенной по адресу: Калининградская область,
г. Советск, ул. Дружбы.



Сведения о местоположении границ объекта					
1. Система координат		Местная система координат МСК-39			
2. Сведения о характерных точках границ объекта					
Обозначение характерных точек границ	Координаты, м		Метод определения координат характерной точки	Средняя квадратическая погрешность характерной точки (Mt), м	Описание обозначения точки на местности (при наличии)
	X	Y			
1	2	3	4	5	6
1	395532.41	1278788.02	Геодезический	0.10	-
2	395533.56	1278788.48	Геодезический	0.10	-
3	395534.22	1278789.52	Геодезический	0.10	-
4	395534.14	1278790.76	Геодезический	0.10	-
5	395533.35	1278791.71	Геодезический	0.10	-
6	395532.27	1278792.02	Геодезический	0.10	-
7	395514.59	1278792.06	Геодезический	0.10	-
8	395505.89	1278800.76	Геодезический	0.10	-
9	395503.09	1278797.91	Геодезический	0.10	-
10	395512.83	1278788.12	Геодезический	0.10	-
1	395532.41	1278788.02	Геодезический	0.10	-
11	395569.38	1278808.31	Геодезический	0.10	-
12	395560.01	1278838.11	Геодезический	0.10	-
13	395559.43	1278838.91	Геодезический	0.10	-

14	395558.53	1278839.34	Геодезический	0.10	-
15	395557.53	1278839.27	Геодезический	0.10	-
16	395535.22	1278831.63	Геодезический	0.10	-
17	395534.38	1278831.10	Геодезический	0.10	-
18	395533.90	1278830.23	Геодезический	0.10	-
19	395533.90	1278829.23	Геодезический	0.10	-
20	395535.28	1278824.90	Геодезический	0.10	-
21	395539.01	1278826.38	Геодезический	0.10	-
22	395538.34	1278828.47	Геодезический	0.10	-
23	395556.87	1278834.82	Геодезический	0.10	-
24	395564.97	1278809.03	Геодезический	0.10	-
25	395530.58	1278796.58	Геодезический	0.10	-
26	395529.62	1278795.87	Геодезический	0.10	-
27	395529.24	1278794.69	Геодезический	0.10	-
28	395529.62	1278793.51	Геодезический	0.10	-
29	395530.62	1278792.79	Геодезический	0.10	-
30	395531.86	1278792.79	Геодезический	0.10	-
31	395568.13	1278805.93	Геодезический	0.10	-
32	395568.90	1278806.44	Геодезический	0.10	-
33	395569.38	1278807.31	Геодезический	0.10	-
11	395569.38	1278808.31	Геодезический	0.10	-

Приложение № 2
к приказу № 499
Министерства строительства
и жилищно-коммунального хозяйства
Калининградской области
от 07.09 2020 года

Графическое описание местоположения границ охранной зоны газораспределительной сети: «Газопровод низкого давления. Протяженность: 133 м», расположенной по адресу: Калининградская область, г. Советск, ул. Дружбы.



- Используемые условные знаки и обозначения:
-  - граница охранной зоны объекта газораспределительной сети
 - 39:16:010507:920** - кадастровый номер сооружения
 -  - границы ЗУ имеющиеся в ЕГРН, сведения о которых достаточны для определения ее местоположения
 - :16** - номер земельного участка в кадастровом квартале
 - 39:16:010507** - номер кадастрового квартала