

**МИНИСТЕРСТВО СТРОИТЕЛЬСТВА
И ЖИЛИЩНО-КОММУНАЛЬНОГО ХОЗЯЙСТВА
КАЛИНИНГРАДСКОЙ ОБЛАСТИ**

ПРИКАЗ

24 марта 2020 года № *239*
г. Калининград

**Об утверждении границ охранных зон газораспределительных сетей
и наложении ограничений (обременений) на входящие
в них земельные участки**

В соответствии с Земельным Кодексом Российской Федерации, Правилами охраны газораспределительных сетей, утвержденными постановлением Правительства Российской Федерации от 20 ноября 2000 года № 878 «Об утверждении правил охраны газораспределительных сетей», Положением о Министерстве строительства и жилищно-коммунального хозяйства Калининградской области, утвержденным постановлением Правительства Калининградской области от 01 февраля 2017 года № 26, Административным регламентом предоставления государственной услуги «Утверждение границ охранных зон газораспределительных сетей и наложение ограничений (обременений) на входящие в них земельные участки», утвержденным приказом Министерства строительства и жилищно-коммунального хозяйства Калининградской области от 03 июля 2017 года № 176 (с учетом изменений), на основании заявления от 17 февраля 2020 года № 3418 открытого акционерного общества по газификации и эксплуатации газового хозяйства «Калининградгазификация», п р и к а з ы в а ю:

1. Утвердить границы охранной зоны газораспределительной сети: «Газопровод низкого и высокого давления. Протяженность: 116 м», расположенной по адресу: Калининградская область, Гурьевский р-н, п. Кутузово, кадастровый (или условный) номер 39:03:040030:451, в виде территории вокруг отдельно стоящего газорегуляторного пункта, ограниченной условными линиями, проходящими на расстоянии 10 метров от границ этого объекта, на остальной участке газопровода в виде территории, ограниченной условными линиями, проходящими на расстоянии 2 м с каждой стороны газопровода, по характерным точкам согласно приложению № 1 к настоящему приказу, с графическим описанием местоположения согласно приложению № 2 к настоящему приказу.

2. Установить ограничения (обременения) прав на земельные участки, входящие в охранную зону газораспределительной сети, указанной в пункте 1 настоящего приказа, определив условия использования в соответствии

с пунктами 14-16 Правил охраны газораспределительных сетей, утвержденных постановлением Правительства Российской Федерации от 20 ноября 2000 года № 878 «Об утверждении правил охраны газораспределительных сетей».

3. Отделу газоснабжения и газификации департамента развития жилищно-коммунального хозяйства Министерства строительства и жилищно-коммунального хозяйства Калининградской области (Егорова И.И.) обеспечить:

1) публикацию настоящего приказа на официальном сайте Министерства строительства и жилищно-коммунального хозяйства Калининградской области в информационно-телекоммуникационной сети «Интернет»;

2) направление копии настоящего приказа:

2.1) в орган местного самоуправления муниципального образования Калининградской области по месту нахождения охранной зоны объекта газораспределительной сети, указанной в пункте 1 настоящего приказа;

2.2) в филиал государственного бюджетного учреждения «Федеральная кадастровая палата Росреестра» по Калининградской области.

4. Приказ вступает в силу со дня его официального опубликования.

Министр



С.В. Черномаз

Приложение № 1
к приказу № 239
Министерства строительства
и жилищно-коммунального
хозяйства Калининградской
области
от 24 марта 2020 года

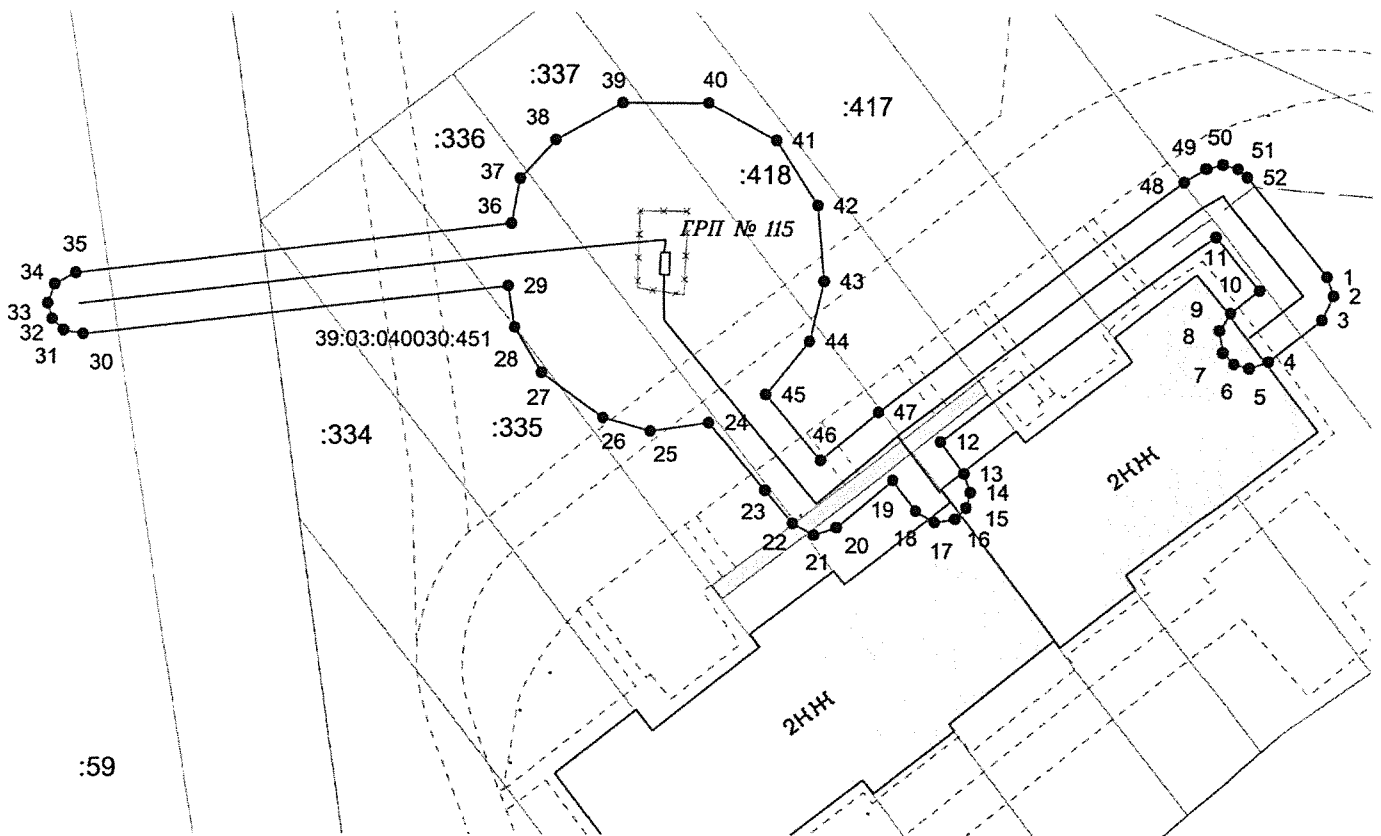
Сведения о характерных точках границ охранной зоны
газораспределительной сети: «Газопровод низкого и высокого давления.
Протяженность: 116 м», расположенной по адресу: Калининградская область,
Гурьевский р-н, п. Кутузово.







Сведения о местоположении границ объекта					
1. Система координат Местная система координат МСК-39					
2. Сведения о характерных точках границ объекта					
Обозначение характерных точек границ	Координаты, м		Метод определения координат характерной точки	Средняя квадратическая погрешность положения характерной точки (Mt), м	Описание обозначения точки на местности (при наличии)
	X	Y			
1	2	3	4	5	6
1	362490.43	1188937.75	Геодезический	0.10	-
2	362489.20	1188938.17	Геодезический	0.10	-
3	362487.63	1188937.40	Геодезический	0.10	-
4	362484.90	1188933.94	Геодезический	0.10	-
5	362484.47	1188932.71	Геодезический	0.10	-
6	362484.74	1188931.71	Геодезический	0.10	-
7	362485.47	1188930.97	Геодезический	0.10	-
8	362486.92	1188930.74	Геодезический	0.10	-
9	362488.05	1188931.47	Геодезический	0.10	-
10	362489.53	1188933.35	Геодезический	0.10	-
11	362492.98	1188930.51	Геодезический	0.10	-
12	362479.59	1188912.68	Геодезический	0.10	-
13	362477.52	1188914.25	Геодезический	0.10	-
14	362476.31	1188914.66	Геодезический	0.10	-
15	362475.31	1188914.39	Геодезический	0.10	-
16	362474.58	1188913.66	Геодезический	0.10	-
17	362474.37	1188912.29	Геодезический	0.10	-
18	362475.10	1188911.06	Геодезический	0.10	-
19	362477.10	1188909.55	Геодезический	0.10	-
20	362474.01	1188905.87	Геодезический	0.10	-
21	362473.52	1188904.42	Геодезический	0.10	-
22	362474.26	1188903.04	Геодезический	0.10	-
23	362476.39	1188901.27	Геодезический	0.10	-
24	362480.77	1188897.64	Геодезический	0.10	-

25	362480.22	1188893.86	Геодезический	0.10	-
26	362481.08	1188890.76	Геодезический	0.10	-
27	362484.01	1188886.73	Геодезический	0.10	-
28	362486.96	1188884.96	Геодезический	0.10	-
29	362489.65	1188884.54	Геодезический	0.10	-
30	362486.43	1188857.06	Геодезический	0.10	-
31	362486.68	1188855.83	Геодезический	0.10	-
32	362487.41	1188855.10	Геодезический	0.10	-
33	362488.41	1188854.83	Геодезический	0.10	-
34	362489.66	1188855.26	Геодезический	0.10	-
35	362490.40	1188856.60	Геодезический	0.10	-
36	362493.70	1188884.74	Геодезический	0.10	-
37	362496.62	1188885.30	Геодезический	0.10	-
38	362499.13	1188887.64	Геодезический	0.10	-
39	362501.53	1188892.00	Геодезический	0.10	-
40	362501.52	1188897.59	Геодезический	0.10	-
41	362499.12	1188901.95	Геодезический	0.10	-
42	362494.92	1188904.62	Геодезический	0.10	-
43	362490.00	1188905.04	Геодезический	0.10	-
44	362486.10	1188904.10	Геодезический	0.10	-
45	362482.62	1188901.31	Геодезический	0.10	-
46	362478.36	1188904.84	Геодезический	0.10	-
47	362481.51	1188908.59	Геодезический	0.10	-
48	362496.53	1188928.57	Геодезический	0.10	-
49	362497.41	1188929.93	Геодезический	0.10	-
50	362497.68	1188930.93	Геодезический	0.10	-
51	362497.41	1188931.93	Геодезический	0.10	-
52	362496.88	1188932.53	Геодезический	0.10	-
1	362490.43	1188937.75	Геодезический	0.10	-

Приложение № 2
 к приказу № 239
 Министерства строительства
 и жилищно-коммунального
 хозяйства Калининградской
 области
 от 24 марта 2020 года

Графическое описание местоположения границ охранной зоны
 газораспределительной сети: «Газопровод низкого и высокого давления.
 Протяженность: 116 м», расположенной по адресу: Калининградская область,
 Гурьевский р-н, п. Кутузово.



- УСЛОВНЫЕ ОБОЗНАЧЕНИЯ
-  -граница охранной зоны газораспределительной сети
 -  39:03:040030:451 -cadastral number of the structure
 -  -граница земельных участков
 -  :00 -номер земельного участка в кадастровом квартале
 -  -граница кадастрового квартала
 -  -номер кадастрового квартала