

**МИНИСТЕРСТВО СТРОИТЕЛЬСТВА
И ЖИЛИЩНО-КОММУНАЛЬНОГО ХОЗЯЙСТВА
КАЛИНИНГРАДСКОЙ ОБЛАСТИ**

ПРИКАЗ

24 марта 2020 года № *232*
г. Калининград

**Об утверждении границ охранных зон газораспределительных сетей
и наложении ограничений (обременений) на входящие
в них земельные участки**

В соответствии с Земельным Кодексом Российской Федерации, Правилами охраны газораспределительных сетей, утвержденными постановлением Правительства Российской Федерации от 20 ноября 2000 года № 878 «Об утверждении правил охраны газораспределительных сетей», Положением о Министерстве строительства и жилищно-коммунального хозяйства Калининградской области, утвержденным постановлением Правительства Калининградской области от 01 февраля 2017 года № 26, Административным регламентом предоставления государственной услуги «Утверждение границ охранных зон газораспределительных сетей и наложение ограничений (обременений) на входящие в них земельные участки», утвержденным приказом Министерства строительства и жилищно-коммунального хозяйства Калининградской области от 03 июля 2017 года № 176 (с учетом изменений), на основании заявления от 17 февраля 2020 года № 3411 открытого акционерного общества по газификации и эксплуатации газового хозяйства «Калининградгазификация», п р и к а з ы в а ю:

1. Утвердить границы охранной зоны газораспределительной сети: «Газопровод высокого давления по ул. Талалихина, 12-16 г. Калининград. Протяженность: 5 м», расположенной по адресу: Калининградская область, г. Калининград, ул. В. Талалихина, кадастровый (или условный) номер 39:15:131406:260, в виде территории вокруг отдельно стоящего газорегуляторного пункта, ограниченной условными линиями, проходящими на расстоянии 10 метров от границ этого объекта, на остальном участке газопровода в виде территории, ограниченной условными линиями, проходящими на расстоянии 2 м с каждой стороны газопровода, по характерным точкам согласно приложению № 1 к настоящему приказу, с графическим описанием местоположения согласно приложению № 2 к настоящему приказу.

2. Установить ограничения (обременения) прав на земельные участки, входящие в охранную зону газораспределительной сети, указанной в пункте 1

настоящего приказа, определив условия использования в соответствии с пунктами 14-16 Правил охраны газораспределительных сетей, утвержденных постановлением Правительства Российской Федерации от 20 ноября 2000 года № 878 «Об утверждении правил охраны газораспределительных сетей».

3. Отделу газоснабжения и газификации департамента развития жилищно-коммунального хозяйства Министерства строительства и жилищно-коммунального хозяйства Калининградской области (Егорова И.И.) обеспечить:

1) публикацию настоящего приказа на официальном сайте Министерства строительства и жилищно-коммунального хозяйства Калининградской области в информационно-телекоммуникационной сети «Интернет»;


2) направление копии настоящего приказа:

2.1) в орган местного самоуправления муниципального образования Калининградской области по месту нахождения охранной зоны объекта газораспределительной сети, указанной в пункте 1 настоящего приказа;

2.2) в филиал государственного бюджетного учреждения «Федеральная кадастровая палата Росреестра» по Калининградской области.

4. Приказ вступает в силу со дня его официального опубликования.

Министр



С.В. Черномаз

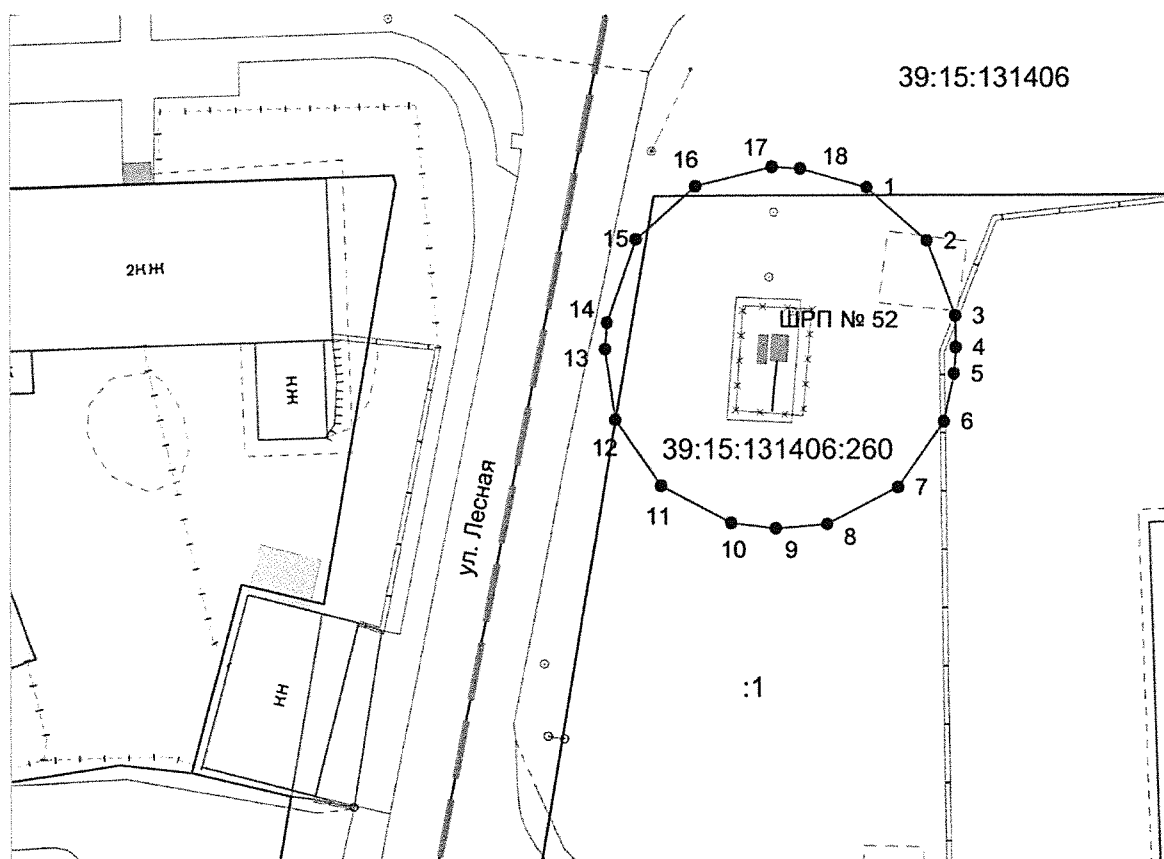
Приложение № 1
к приказу № 232
Министерства строительства
и жилищно-коммунального
хозяйства Калининградской
области
от 24 марта 2020 года







Сведения о характерных точках границ охранной зоны
газораспределительной сети: «Газопровод высокого давления по
ул. Талалихина, 12-16 г. Калининград. Протяженность: 5 м», расположенной
по адресу: Калининградская область, г. Калининград, ул. В. Талалихина.

Сведения о местоположении границ объекта					
1. Система координат Местная система координат МСК-39					
2. Сведения о характерных точках границ объекта					
Обозначение характерных точек границ	Координаты, м		Метод определения координат характерной точки	Средняя квадратическая погрешность положения характерной точки (Mt), м	Описание обозначения точки на местности (при наличии)
	X	Y			
1	2	3	4	5	6
1	358064.69	1190032.51	Геодезический	0.10	-
2	358061.51	1190036.10	Геодезический	0.10	-
3	358057.03	1190037.80	Геодезический	0.10	-
4	358055.14	1190037.83	Геодезический	0.10	-
5	358053.55	1190037.73	Геодезический	0.10	-
6	358050.69	1190037.11	Геодезический	0.10	-
7	358046.75	1190034.39	Геодезический	0.10	-
8	358044.52	1190030.14	Геодезический	0.10	-
9	358044.26	1190027.06	Геодезический	0.10	-
10	358044.59	1190024.33	Геодезический	0.10	-
11	358046.82	1190020.08	Геодезический	0.10	-
12	358050.76	1190017.36	Геодезический	0.10	-
13	358055.00	1190016.75	Геодезический	0.10	-
14	358056.58	1190016.85	Геодезический	0.10	-
15	358061.58	1190018.59	Геодезический	0.10	-
16	358064.76	1190022.18	Геодезический	0.10	-
17	358065.90	1190026.83	Геодезический	0.10	-
18	358065.80	1190028.55	Геодезический	0.10	-
1	358064.69	1190032.51	Геодезический	0.10	-

Приложение № 2
 к приказу № 232
 Министерства строительства
 и жилищно-коммунального
 хозяйства Калининградской
 области
 от 24 марта 2020 года

Графическое описание местоположения границ охранной зоны газораспределительной сети: «Газопровод высокого давления по ул. Талалихина, 12-16 г. Калининград. Протяженность: 5 м», расположенной по адресу: Калининградская область, г. Калининград, ул. В. Талалихина.



- УСЛОВНЫЕ ОБОЗНАЧЕНИЯ
-  -граница охранной зоны газораспределительной сети
 -  -кадастровый номер сооружения 39:15:131406:260
 -  -граница земельных участков
 -  -номер земельного участка :00
 -  -граница кадастрового квартала
 -  -номер кадастрового квартала 39:15:151314