



СЛУЖБА ПО ОХРАНЕ ОБЪЕКТОВ КУЛЬТУРНОГО НАСЛЕДИЯ
ИРКУТСКОЙ ОБЛАСТИ

П Р И К А З

« 15 » Октябрь 2019 г.

№ 320 - спр

Иркутск

Об утверждении границ территории и режима использования объекта культурного наследия федерального значения

В соответствии со ст. 9.1 Федерального закона от 25 июня 2002 года № 73-ФЗ «Об объектах культурного наследия (памятниках истории и культуры) народов Российской Федерации», руководствуясь статьей 21 Устава Иркутской области, Положением о службе по охране объектов культурного наследия Иркутской области, утвержденным постановлением Правительства Иркутской области от 9 марта 2010 года № 31-пп,

П Р И К А З Ы В А Ю:

1. Утвердить границы территории объекта культурного наследия федерального значения «Памятник В.И. Ленину», 1925 г., 1936 г. (вид объекта культурного наследия - памятник), расположенного по адресу: Иркутская область, г. Иркутск, угол улиц Пролетарской и Карла Маркса согласно приложениям № 1, № 2.

2. Утвердить режим использования территории объекта культурного наследия федерального значения согласно приложению № 3.

3. Настоящий приказ подлежит официальному опубликованию в общественно-политической газете «Областная», сетевом издании «Официальный интернет-портал правовой информации Иркутской области» (ogirk.ru), а также на «Официальном интернет-портале правовой информации» (www.pravo.gov.ru).

4. Настоящий приказ вступает в силу через десять календарных дней после дня его официального опубликования.

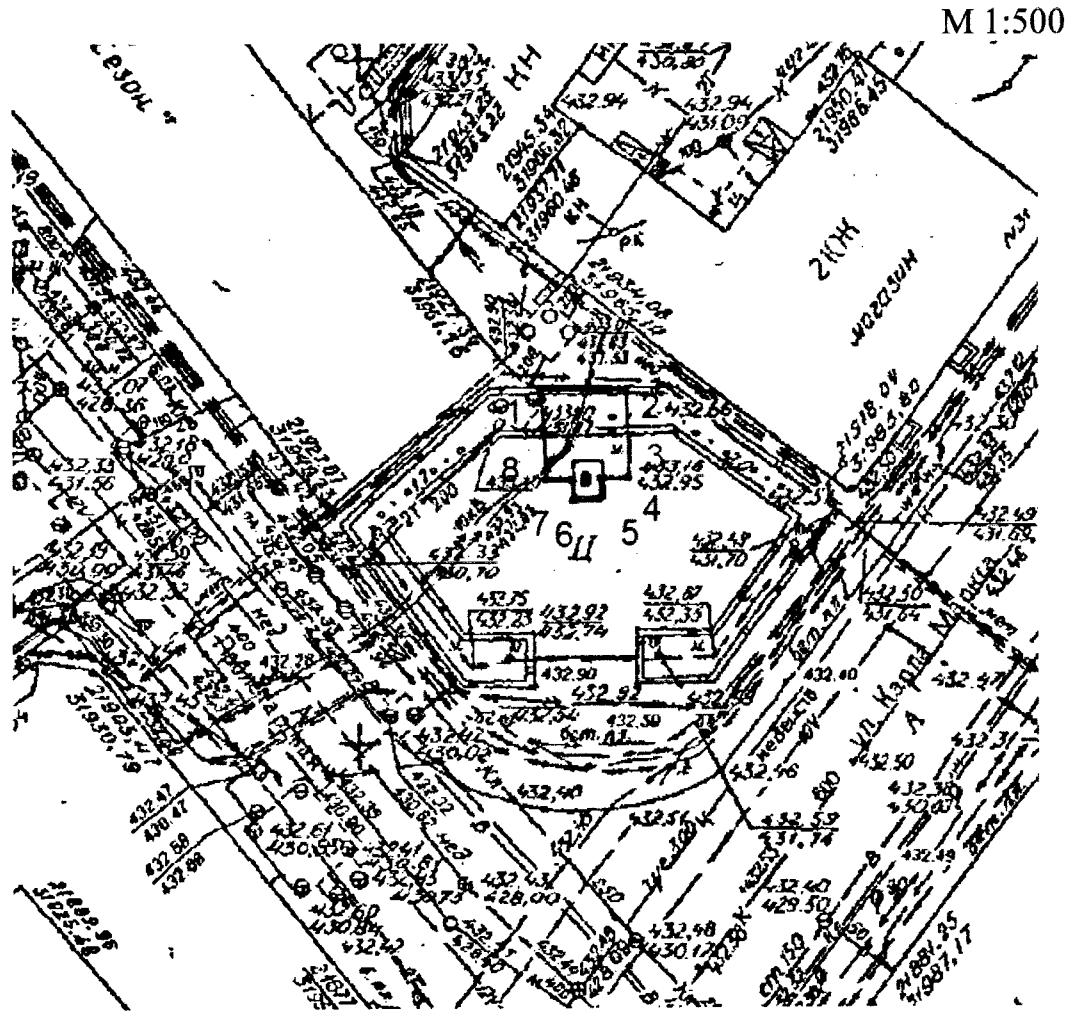
Руководитель службы по охране
объектов культурного наследия
Иркутской области

А.А. Фоменко




**Карта границ территории объекта культурного наследия
федерального значения**

Наименование и датировка объекта: «Памятник В.И. Ленину», 1925 г.,
1936 г.

Адрес: Иркутская область, г. Иркутск, угол улиц Пролетарской и Карла
Маркса.



Условные обозначения:

-  - Границы территории объекта культурного наследия
-  1 - Поворотная точка границы объекта
-  - Объект культурного наследия

Руководитель службы по охране
объектов культурного наследия
Иркутской области

А.А. Фоменко

**Перечень координат поворотных (характерных) точек границ
территории объекта культурного наследия федерального значения**

Наименование и датировка объекта: «Памятник В.И. Ленину», 1925 г.,
1936 г.

Адрес: Иркутская область, г. Иркутск, угол улиц Пролетарской и Карла
Маркса.

Система координат – МСК-38, зона 3

№ п/п	X	Y	Длина линии, м	Дирекционный угол
1	384871.24	3335670.26	06.21	088° 20' 23"
2	384871.42	3335676.47	06.52	177° 11' 09"
3	384864.91	3335676.79	02.00	266° 33' 59"
4	384864.79	3335674.79	01.54	178° 30' 44"
5	384863.25	3335674.83	02.02	268° 17' 55"
6	384863.19	3335672.81	01.47	355° 43' 14"
7	384864.66	3335672.70	01.88	268° 10' 19"
8	384864.60	3335670.82	06.66	355° 10' 45"
1	384871.24	3335670.26		

Площадь – 43 кв.м.

Система координат г. Иркутска

№ п/п	X	Y	Длина линии, м	Дирекционный угол
1	21925.93	31963.28	06.21	089° 54' 28"
2	21925.94	31969.49	06.52	178° 40' 55"
3	21919.42	31969.64	02.01	268° 00' 20"
4	21919.35	31967.63	01.54	180° 00' 00"
5	21917.81	31967.63	02.02	270° 00' 00"
6	21917.81	31965.61	01.47	357° 16' 25"
7	21919.28	31965.54	01.88	269° 41' 43"
8	21919.27	31963.66	06.67	356° 44' 04"
1	21925.93	31963.28		

Площадь – 43 кв.м.

Система координат геодезическая WGS-84

№ п/п	Широта	Долгота
1	52° 17' 09.1771"	104° 17' 20.4919"
2	52° 17' 09.1794"	104° 17' 20.8196"
3	52° 17' 08.9687"	104° 17' 20.8306"
4	52° 17' 08.9659"	104° 17' 20.7250"
5	52° 17' 08.9161"	104° 17' 20.7257"
6	52° 17' 08.9153"	104° 17' 20.6191"
7	52° 17' 08.9629"	104° 17' 20.6146"
8	52° 17' 08.9620"	104° 17' 20.5154"
1	52° 17' 09.1771"	104° 17' 20.4919"

Руководитель службы по охране
объектов культурного наследия
Иркутской области



А.А. Фоменко

**Режим использования территории
объекта культурного наследия федерального значения**


Наименование и датировка объекта: «Памятник В.И. Ленину», 1925 г., 1936 г.

Адрес: Иркутская область, г. Иркутск, угол улиц Пролетарской и Карла Маркса.

- на территории памятника или ансамбля запрещаются строительство объектов капитального строительства и увеличение объемно-пространственных характеристик, существующих на территории памятника или ансамбля объектов капитального строительства; проведение земляных, строительных, мелиоративных и иных работ, за исключением работ по сохранению объекта культурного наследия или его отдельных элементов, сохранению историко-градостроительной или природной среды объекта культурного наследия;

- на территории памятника или ансамбля разрешается ведение хозяйственной деятельности, не противоречащей требованиям обеспечения сохранности объекта культурного наследия и позволяющей обеспечить функционирование объекта культурного наследия в современных условиях.

Руководитель службы по охране
объектов культурного наследия
Иркутской области



А.А. Фоменко