



СЛУЖБА ПО ОХРАНЕ ОБЪЕКТОВ КУЛЬТУРНОГО НАСЛЕДИЯ
ИРКУТСКОЙ ОБЛАСТИ

П Р И К А З

« 15 » Октябрь 2019 г.

№ 318 - спр

Иркутск

Об утверждении границ территории
и режима использования объекта
культурного наследия федерального
значения

В соответствии со ст. 9.1 Федерального закона от 25 июня 2002 года № 73-ФЗ «Об объектах культурного наследия (памятниках истории и культуры) народов Российской Федерации», руководствуясь статьей 21 Устава Иркутской области, Положением о службе по охране объектов культурного наследия Иркутской области, утвержденным постановлением Правительства Иркутской области от 9 марта 2010 года № 31-пп,

П Р И К А З Ы В А Ю:

1. Утвердить границы территории объекта культурного наследия федерального значения «Усадьба (дер.)», 1890–е гг. (вид объекта культурного наследия - ансамбль), расположенного по адресу: Иркутская область, г. Иркутск, ул. Рабочая, 2, согласно приложениям №1, №2, а также режим использования территории объекта культурного наследия согласно приложению № 3.

2. Приказ службы по охране объектов культурного наследия Иркутской области от 22 октября 2018 года № 286-спр «Об утверждении границ территории и режима использования объекта культурного наследия федерального значения», признать утратившим силу.

3. Настоящий приказ подлежит официальному опубликованию в общественно-политической газете «Областная», сетевом издании «Официальный интернет-портал правовой информации Иркутской области» (ogirk.ru), а также на «Официальном интернет-портале правовой информации» (www.pravo.gov.ru).

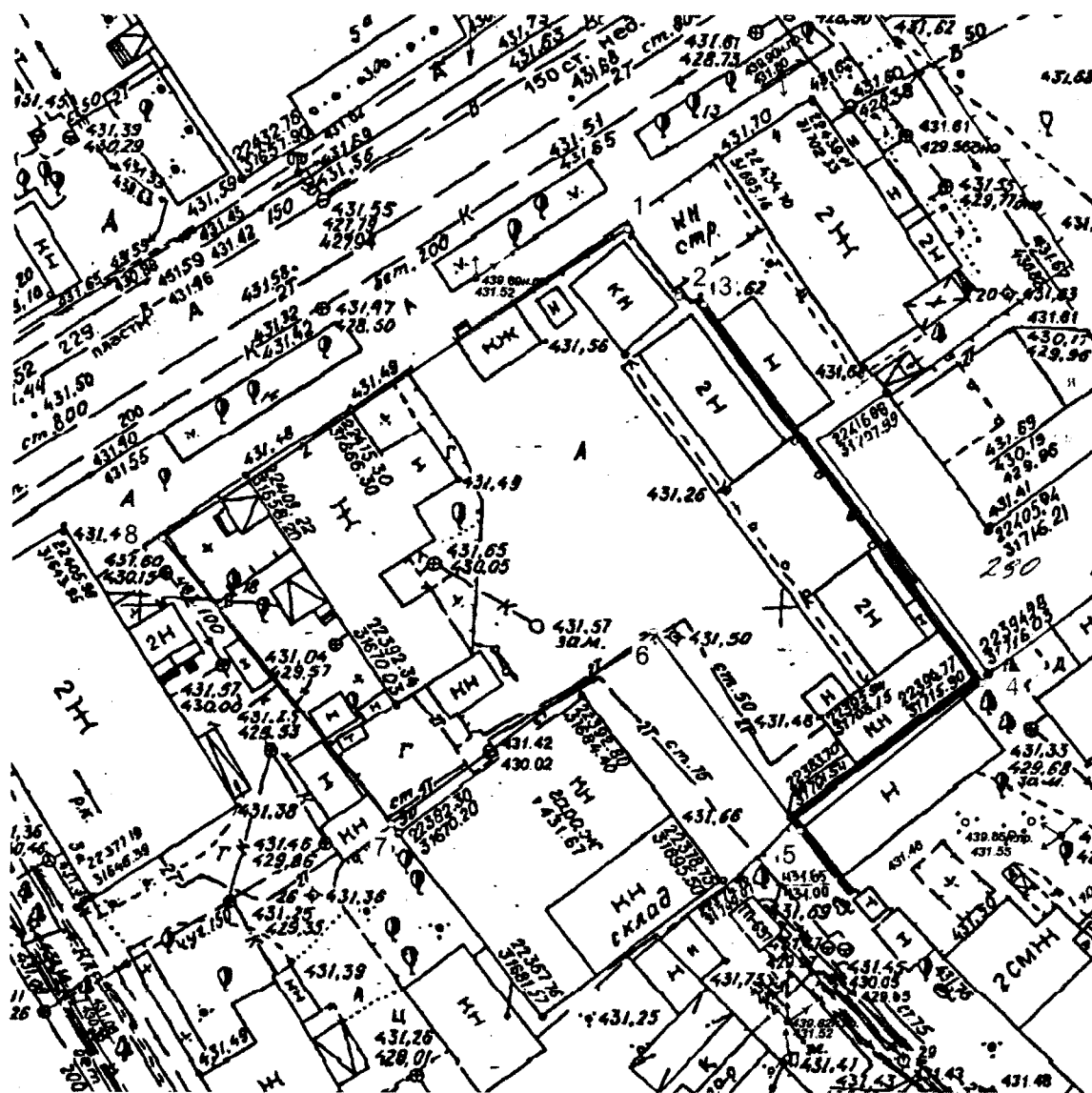
4. Настоящий приказ вступает в силу через десять календарных дней после дня его официального опубликования.

Руководитель службы по охране
объектов культурного наследия
Иркутской области

А.А. Фоменко

**Карта границ территории объекта культурного наследия
федерального значения**

Наименование и датировка объекта: «Усадьба (дер.)», 1890–е гг.
Адрес: Иркутская область, г. Иркутск, ул. Рабочая, 2.



Условные обозначения:

- - Границы территории объекта культурного наследия
- 1 - Поворотная точка границы объекта

Руководитель службы по охране
объектов культурного наследия
Иркутской области

А.А. Фоменко

**Перечень координат поворотных (характерных) точек границ
территории объекта культурного наследия федерального значения**

Наименование и датировка объекта: «Усадьба (дер.)», 1890–е гг.

Адрес: Иркутская область, г. Иркутск, ул. Рабочая, 2.

Система координат – МСК-38, зона 3

№ п/п	X	Y	Длина линии, м	Дирекционный угол
1	385367.21	3335381.27	6.60	141° 1'41.84"
2	385362.08	3335385.42	2.08	107°54'45.03"
3	385361.44	3335387.40	36.71	141°56'14.85"
4	385332.54	3335410.03	18.21	229°11'13.49"
5	385320.64	3335396.25	19.32	321°56'15.81"
6	385335.85	3335384.34	25.31	232° 0'42.69"
7	385320.27	3335364.39	28.56	319°29'16.56"
8	385341.98	3335345.84	43.50	54°32'42.05"
1	385367.21	3335381.27		

Площадь - 1548 кв.м.

Система координат г. Иркутска


№ п/п	X	Y	Длина линии, м	Дирекционный угол
1	22429.56	31687.86	6.60	142°34'27.68"
2	22424.32	31691.87	2.08	109°23'38.94"
3	22423.63	31693.83	36.71	143°29'43.07"
4	22394.12	31715.67	18.21	230°45' 1.61"
5	22382.60	31701.57	19.31	323°29'10.16"
6	22398.12	31690.08	25.31	233°33'53.30"
7	22383.09	31669.72	28.56	321° 2'22.00"
8	22405.30	31651.76	43.49	56° 5'52.89"
1	22429.56	31687.86		

Площадь – 1548 кв.м.

Система координат геодезическая WGS-84

№ п/п	Широта	Долгота
1	052° 17' 25.381"	104° 17' 05.702"
2	052° 17' 25.213"	104° 17' 05.916"
3	052° 17' 25.191"	104° 17' 06.020"
4	052° 17' 24.244"	104° 17' 07.187"
5	052° 17' 23.867"	104° 17' 06.449"
6	052° 17' 24.365"	104° 17' 05.835"
7	052° 17' 23.872"	104° 17' 04.769"
8	052° 17' 24.585"	104° 17' 03.810"

Руководитель службы по охране
объектов культурного наследия
Иркутской области



А.А. Фоменко

**Режим использования территории
объекта культурного наследия федерального значения**


Наименование и датировка объекта: «Усадьба (дер.)», 1890–е гг.

Адрес: Иркутская область, г. Иркутск, ул. Рабочая, 2.

- на территории памятника или ансамбля запрещаются строительство объектов капитального строительства и увеличение объемно-пространственных характеристик, существующих на территории памятника или ансамбля объектов капитального строительства; проведение земляных, строительных, мелиоративных и иных работ, за исключением работ по сохранению объекта культурного наследия или его отдельных элементов, сохранению историко-градостроительной или природной среды объекта культурного наследия;

- на территории памятника или ансамбля разрешается ведение хозяйственной деятельности, не противоречащей требованиям обеспечения сохранности объекта культурного наследия и позволяющей обеспечить функционирование объекта культурного наследия в современных условиях.

Руководитель службы по охране
объектов культурного наследия
Иркутской области



А.А. Фоменко