



СЛУЖБА ПО ОХРАНЕ ОБЪЕКТОВ КУЛЬТУРНОГО НАСЛЕДИЯ  
ИРКУТСКОЙ ОБЛАСТИ

**П Р И К А З**

« 15 » Октября 2019 г.

№ 319 - спр

Иркутск

Об утверждении границ территории  
и режима использования объекта  
культурного наследия регионального  
значения

В соответствии со ст. 3.1 Федерального закона от 25 июня 2002 года № 73-ФЗ «Об объектах культурного наследия (памятниках истории и культуры) народов Российской Федерации», руководствуясь статьей 21 Устава Иркутской области, Положением о службе по охране объектов культурного наследия Иркутской области, утвержденным постановлением Правительства Иркутской области от 9 марта 2010 года № 31-пп,

**П Р И К А З Ы В А Ю:**

1. Утвердить границы территории объекта культурного наследия регионального значения «Жилой дом (дерев.)», 1880–е гг. (вид объекта культурного наследия - памятник), расположенного по адресу: Иркутская область, г. Иркутск, ул. Фурье, 13, согласно приложениям №1, №2.

2. Утвердить режим использования территории объекта культурного наследия регионального значения согласно приложению №3.

3. Настоящий приказ подлежит официальному опубликованию в общественно-политической газете «Областная», сетевом издании «Официальный интернет-портал правовой информации Иркутской области» (ogirk.ru), а также на «Официальном интернет-портале правовой информации» (www.pravo.gov.ru).

4. Настоящий приказ вступает в силу через десять календарных дней после дня его официального опубликования.

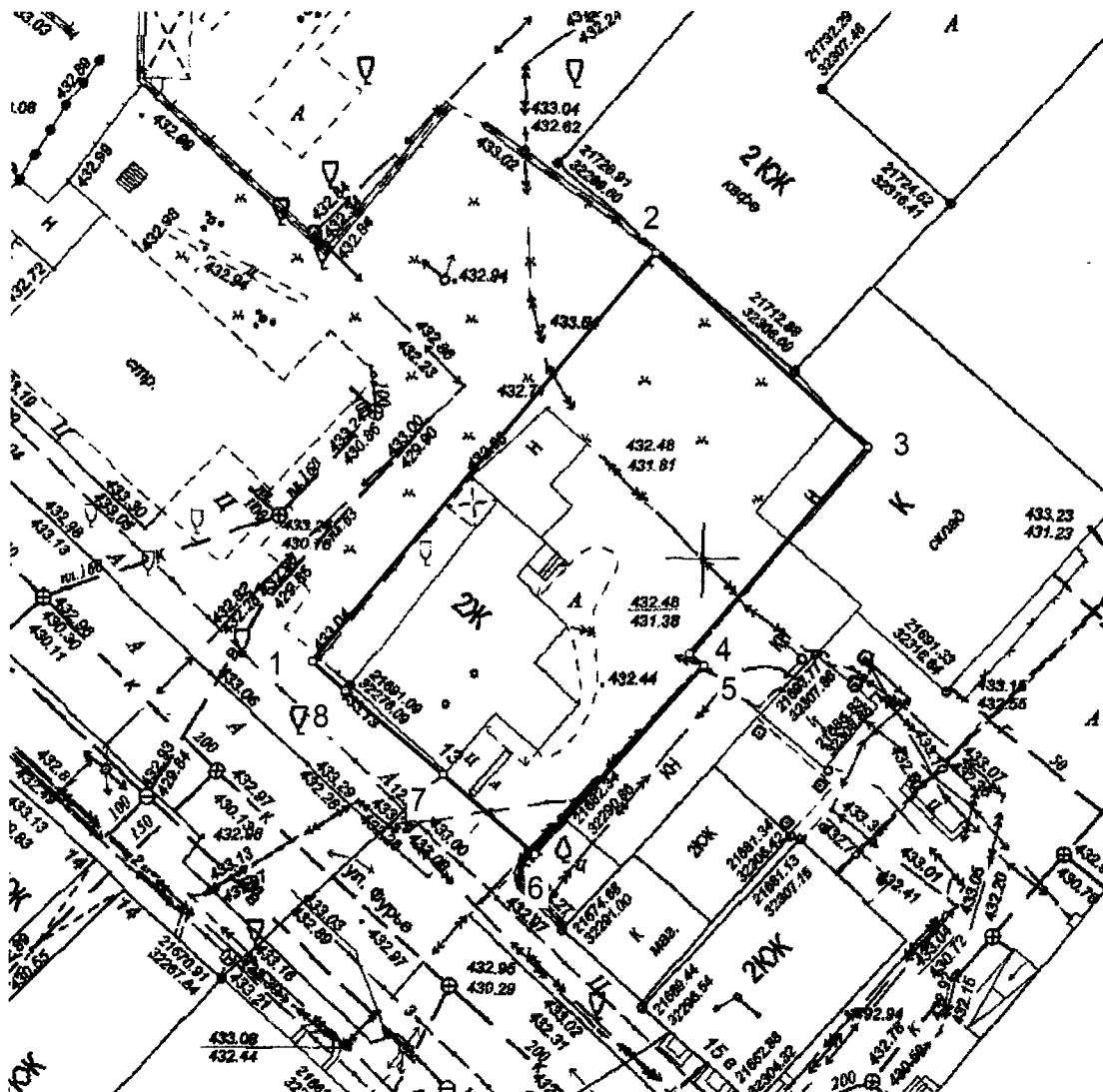
Руководитель службы по охране  
объектов культурного наследия  
Иркутской области

А.А. Фоменко



**Карта границ территории объекта культурного наследия  
регионального значения**

**Наименование и датировка объекта:** «Жилой дом (дерев.)», 1880–е гг.

**Адрес:** Иркутская область, г. Иркутск, ул. Фурье, 13.



**Условные обозначения:**

-  - граница территории объекта культурного наследия.
-  1 - обозначение характерных точек границы территории объекта культурного наследия.

Руководитель службы по охране  
объектов культурного наследия  
Иркутской области

А.А. Фоменко

**Перечень координат поворотных (характерных) точек границ  
территории объекта культурного наследия регионального значения**

**Наименование и датировка объекта:** «Жилой дом (дерев.)», 1880–е гг.

**Адрес:** Иркутская область, г. Иркутск, ул. Фурье, 13.

**Система координат – МСК-38, зона 3**

№ п/п	X	Y	Длина линии, м	Дирекционный угол
1	384646.89	3335986.60	36.39	38°23'39"
2	384675.41	3336009.20	19.64	130°57' 9"
3	384662.54	3336024.03	18.59	219° 2'24"
4	384648.10	3336012.32	1.27	126°19'36"
5	384647.35	3336013.34	17.23	220° 6'12"
6	384634.17	3336002.24	8.35	309° 7'13"
7	384639.44	3335995.76	8.81	309° 8'51"
8	384645.00	3335988.93	3.00	309° 2'51"
1	384646.89	3335986.60		

Площадь - 719 кв.м.

**Система координат г. Иркутска**

№ п/п	X	Y	Длина линии, м	Дирекционный угол
1	21693.07	32273.42	36.38	39°56'55"
2	21720.96	32296.78	19.64	132°30'11"
3	21707.69	32311.26	18.60	220°35'40"
4	21693.57	32299.16	1.26	127°35'46"
5	21692.80	32300.16	17.23	221°38'10"
6	21679.92	32288.71	8.36	310°40'59"
7	21685.37	32282.37	8.81	310°40'18"
8	21691.11	32275.69	3.00	310°48'30"
1	21693.07	32273.42		

Площадь – 720 кв.м.

**Система координат геодезическая WGS-84**

№ п/п	Широта	Долгота
1	052° 17' 01.743"	104° 17' 36.971"
2	052° 17' 02.653"	104° 17' 38.189"
3	052° 17' 02.228"	104° 17' 38.959"
4	052° 17' 01.767"	104° 17' 38.328"
5	052° 17' 01.743"	104° 17' 38.381"
6	052° 17' 01.323"	104° 17' 37.784"
7	052° 17' 01.497"	104° 17' 37.447"
8	052° 17' 01.680"	104° 17' 37.092"

Руководитель службы по охране  
объектов культурного наследия  
Иркутской области



А.А. Фоменко

**Режим использования территории  
объекта культурного наследия регионального значения**

**Наименование и датировка объекта:** «Жилой дом (дерев.)», 1880–е гг.

**Адрес:** Иркутская область, г. Иркутск, ул. Фурье, 13.

- на территории памятника или ансамбля запрещаются строительство объектов капитального строительства и увеличение объемно-пространственных характеристик существующих на территории памятника или ансамбля объектов капитального строительства; проведение земляных, строительных, мелиоративных и иных работ, за исключением работ по сохранению объекта культурного наследия или его отдельных элементов, сохранению историко-градостроительной или природной среды объекта культурного наследия;

- на территории памятника или ансамбля разрешается ведение хозяйственной деятельности, не противоречащей требованиям обеспечения сохранности объекта культурного наследия и позволяющей обеспечить функционирование объекта культурного наследия в современных условиях.

Руководитель службы по охране  
объектов культурного наследия  
Иркутской области



А.А. Фоменко