

**ДЕПАРТАМЕНТ СЕЛЬСКОГО ХОЗЯЙСТВА И
ПРОДОВОЛЬСТВЕННЫХ РЕСУРСОВ
ВОЛОГОДСКОЙ ОБЛАСТИ**

ПРИКАЗ

от 17.01.2021 № 53

г. Вологда


Об определении границ
рыбоводных участков на водных
объектах в Бабаевском,
Сямженском и Харовском районах
Вологодской области

В соответствии с частью 2 статьи 4 Федерального закона от 2 июля 2013 года № 148-ФЗ «Об аквакультуре (рыбоводстве) и о внесении изменений в отдельные законодательные акты Российской Федерации», пунктом 12 Правил определения береговых линий (границ водных объектов) и (или) границ частей водных объектов, участков континентального шельфа Российской Федерации и участков исключительной экономической зоны Российской Федерации, признаваемых рыбоводными участками, утвержденных постановлением Правительства Российской Федерации от 11 ноября 2014 года № 1183, на основании протокола заседания Комиссии по определению границ рыбоводных участков на водных объектах Вологодской области от 10 декабря 2020 года № 5,

ПРИКАЗЫВАЮ:

1. Определить границы рыбоводных участков на водных объектах в Бабаевском, Сямженском и Харовском районах Вологодской области согласно приложениям 1-5 к настоящему приказу.
2. Приказ вступает в силу со дня официального опубликования.

Начальник Департамента



С.Е. Поромонов

Приложение 1 к приказу Департамента
сельского хозяйства и продовольственных
ресурсов Вологодской области
от «17» дек. 2021 года № 53

Сведения о рыболовных участках

№ п.п.	Название водного объекта	Название рыболовного участка	Вид товарной аквакультуры	Наименование муниципального образования	Описание границ участка	Площадь, га	Вид использования
1	Сергловское озеро	«Сергловское озеро»	Пастбищное рыболовство	Кабляцкий муниципальный район	Вся акватория озера	23,6	Совместное
2	Яхренское озеро	«Яхренское озеро»	Индустриальное рыболовство	Сямженский муниципальный район	От точки 1 с координатами 60° 12' 52,6" с.ш. 41° 19' 49,1" в.д. далее до точки 2 (60° 12' 49" с.ш. 41° 20' 1,3" в.д.) затем до точки 3 (60° 12' 43,9" с.ш. 41° 19' 54,1" в.д.) далее до точки 4 (60° 12' 47,9" с.ш. 41° 19' 42,2" в.д.)	4	Совместное
3	Кумзерское озеро	«Кумзерское озеро, участок №1»	Индустриальное рыболовство	Харовский муниципальный район	От точки 1 с координатами 60° 8' 14,3" с.ш. 39° 38' 18,2" в.д. далее до точки 2 (60° 8' 13,6" с.ш. 39° 38' 36,2" в.д.) затем до точки 3 (60° 8' 11" с.ш. 39° 38' 35,9" в.д.) далее до точки 4 (60° 8' 12,1" с.ш. 39° 38' 17,9" в.д.)	2	Совместное
4	Кумзерское озеро	«Кумзерское озеро, участок №2»	Индустриальное рыболовство	Харовский муниципальный район	От точки 5 с координатами 60° 7' 44,8" с.ш. 39° 43' 31,1" в.д. далее до точки 6 (60° 7' 44,8" с.ш. 39° 43' 40,4" в.д.) затем до точки 7 (60° 7' 40,1" с.ш. 39° 43' 40,4" в.д.) далее до точки 8 (60° 7' 40,1" с.ш. 39° 43' 31,1" в.д.)	2	Совместное


Примечание: при определении географических координат точек границ рыболовных участков использовалась географическая система координат WGS – 84, формат координат - градусы, минуты, секунды (DD° MM' SS.s")

Приложение 2 к приказу Департамента
сельского хозяйства и продовольственных
ресурсов Вологодской области
от «17» *сентября* 2021 года № 53

Бабаевский муниципальный район
Месторасположение рыбоводного участка
Озеро Сергловское



Условные обозначения:

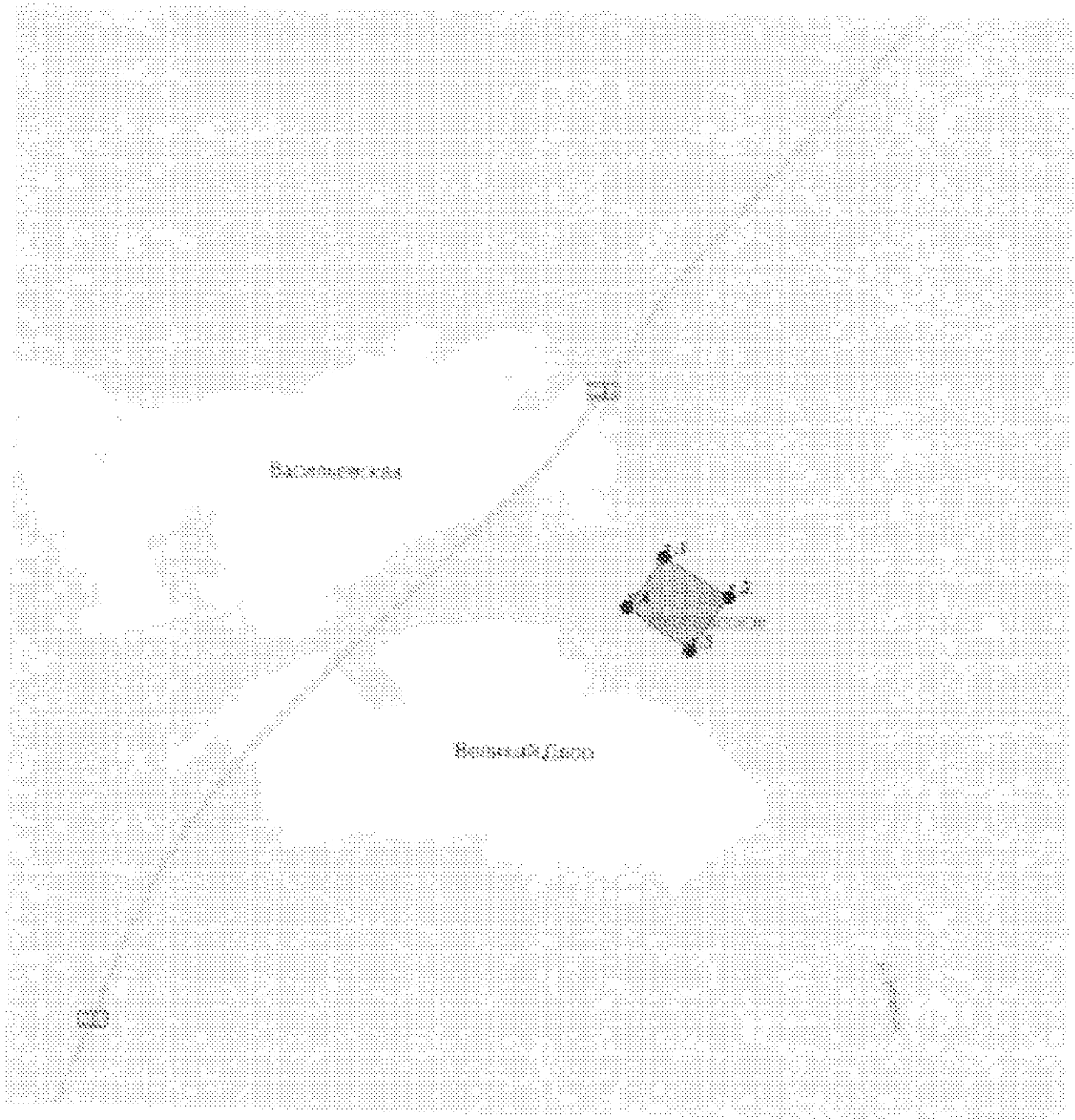
 Рыбоводный участок

Масштаб:

1: 15 000

Приложение 3 к приказу Департамента
сельского хозяйства и продовольственных
ресурсов Вологодской области
от «17» *ноя* 2021 года № *53*

Сямженский муниципальный район
Месторасположение рыбоводного участка
Озеро Яхреньгское

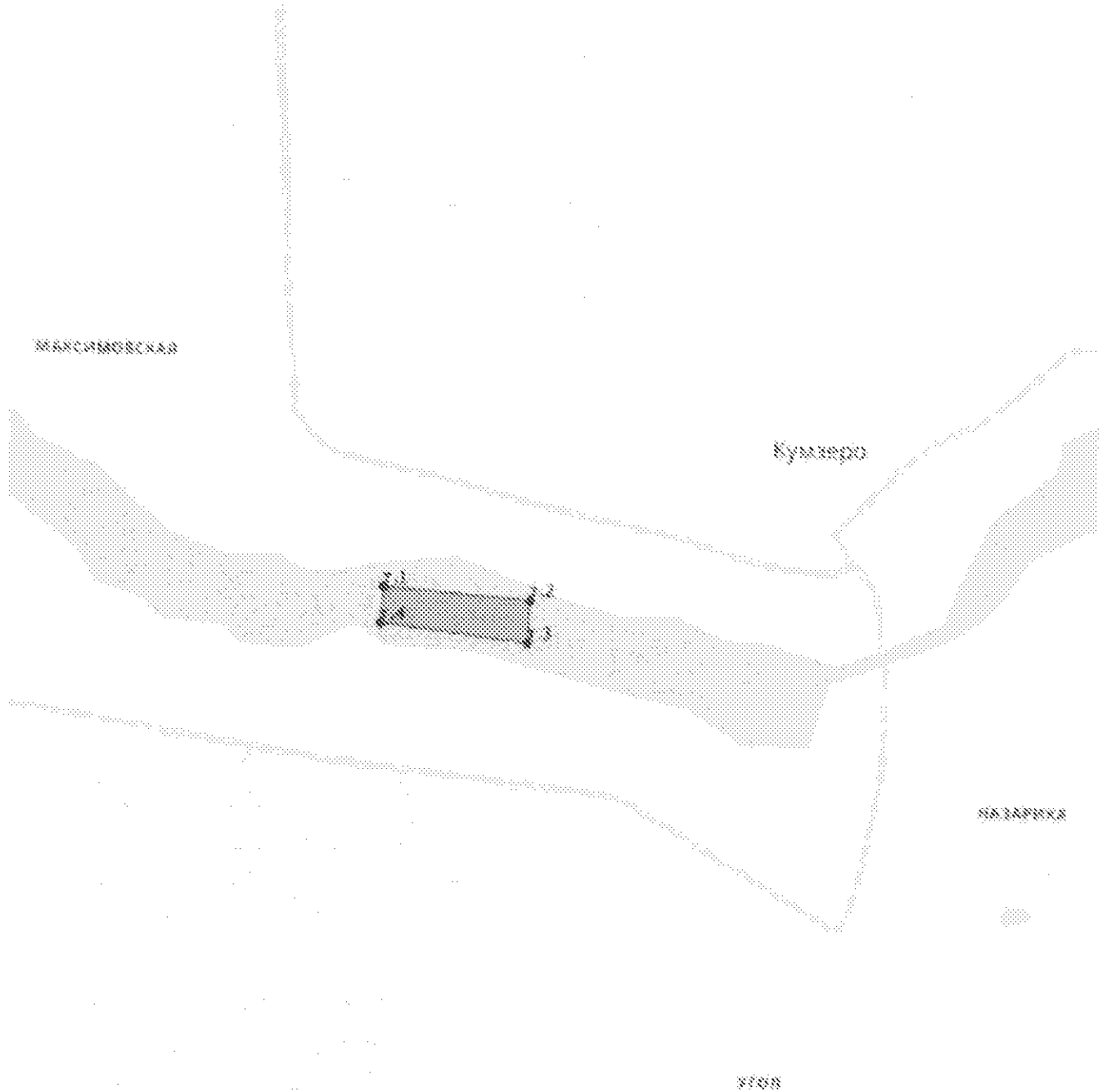


Условные обозначения:
Рыбоводный участок
● точки рыбоводного участка

Масштаб:
1: 15 000

Приложение 4 к приказу Департамента
сельского хозяйства и продовольственных
ресурсов Вологодской области
от «17» *02* 2021 года № *53*

Харовский муниципальный район
Месторасположение рыбоводного участка
"Кумзерское озеро, участок №1"

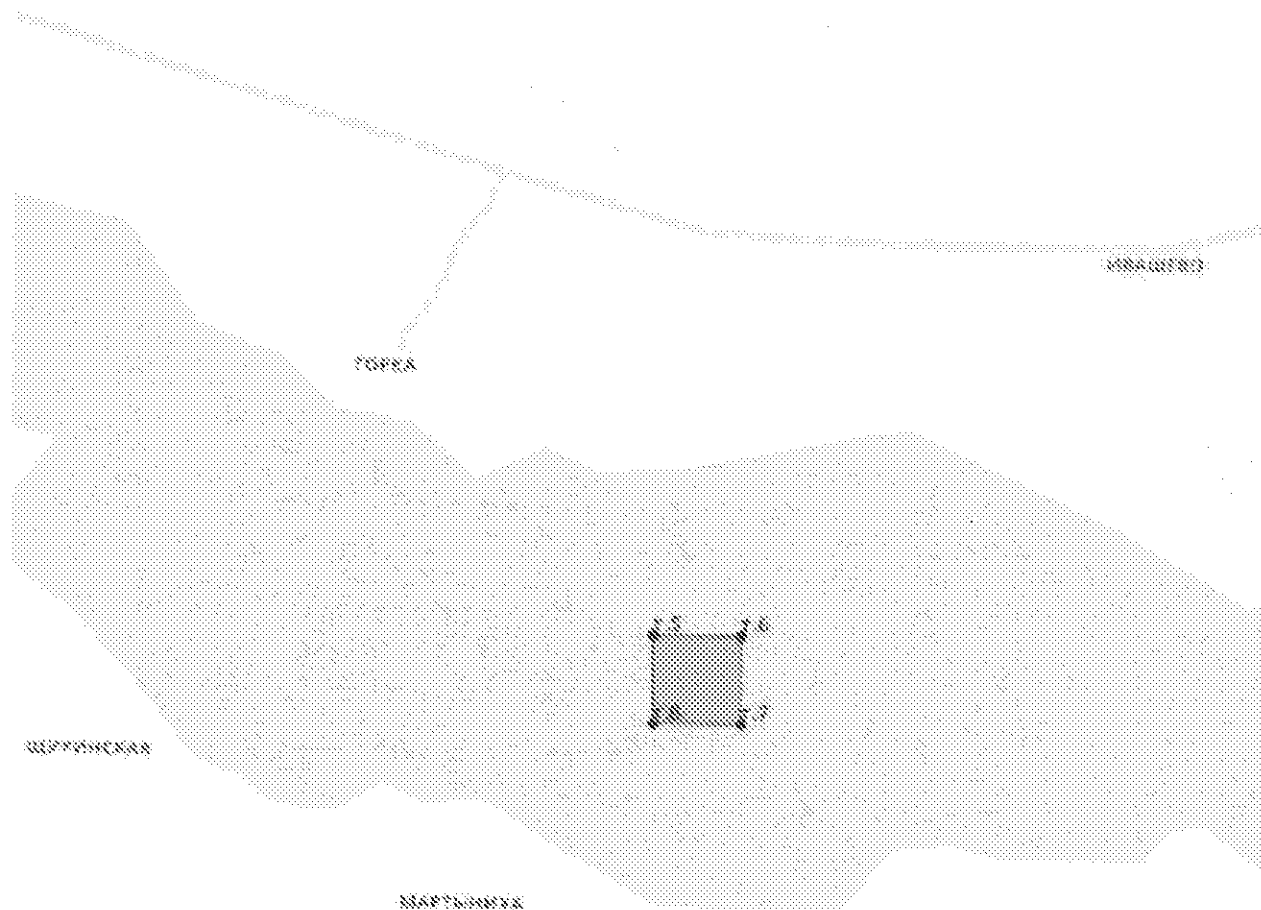


Масштаб:
1: 10 000

Условные обозначения:
★ Место рыбоводного участка
■ Рыбоводный участок

Приложение 5 к приказу Департамента
сельского хозяйства и продовольственных
ресурсов Вологодской области
от «17» 08 2021 года № 53

Харовский муниципальный район
Месторасположение рыбоводного участка
"Кумзерское озеро, участок №2"



Масштаб:
1: 10 000

Условные обозначения:
● Печи рыбоводного участка
■ Рыбоводный участок