

**ДЕПАРТАМЕНТ ПРИРОДНЫХ РЕСУРСОВ И ОХРАНЫ
ОКРУЖАЮЩЕЙ СРЕДЫ ВОЛОГОДСКОЙ ОБЛАСТИ**

П Р И К А З

от 12.01.2004

№ 3

г. Вологда

Об установлении зон санитарной охраны
источников питьевого и хозяйственно-
бытового водоснабжения

В соответствии со статьей 106 «Земельного кодекса Российской Федерации» от 25.10.2001 № 136-ФЗ, статьей 18 Федерального закона от 30.03.1999 № 52-ФЗ «О санитарно-эпидемиологическом благополучии населения», постановлением Главного государственного санитарного врача Российской Федерации от 14.03.2002 № 10 «О введении в действие санитарных правил и норм «Зоны санитарной охраны источников водоснабжения и водопроводов питьевого назначения СанПиН 2.1.4.1110-02»

ПРИКАЗЫВАЮ:

1. Установить зоны санитарной охраны источников питьевого и хозяйственно-бытового водоснабжения ООО «Стройкомплект» (скважин № 1597 в с. Чарозеро, № 1776 в д. Коварзино, № 3283 в д. Яршево), расположенных в Кирилловском муниципальном районе Вологодской области согласно приложению к настоящему приказу.

2. Настоящий приказ вступает в силу со дня его официального опубликования.

Начальник Департамента



Д.А. Банников

Приложение
к приказу Департамента природных
ресурсов и охраны окружающей среды
Вологодской области
от 12.01.2021 года № 3

Зоны санитарной охраны источников питьевого и хозяйственно-бытового водоснабжения ООО «Стройкомплект»
(скважин № 1597 в с. Чарозеро, № 1776 в д. Коварзино, № 3283 в д. Яршево),
расположенных в Кирилловском муниципальном районе Вологодской области

1. Адрес и местоположение скважин.

Скважина № 1597 расположена в с. Чарозеро, скважина № 1776 - в д. Коварзино, скважина № 3283 - в д. Яршево Кирилловского муниципального района Вологодской области.

2. Сведения о зоне санитарной охраны скважин.

Границы зон санитарной охраны (далее – ЗСО) согласованы Управлением Федеральной службы по надзору в сфере защиты прав потребителей и благополучия человека по Вологодской области (санитарно-эпидемиологическое заключение от 08.12.2020 № 35.ВЦ.02.000.Т.000790.12.20).

Размеры границ первого, второго и третьего поясов зон санитарной охраны

Номер скважины	Радиус первого пояса ЗСО, м	Размеры второго пояса ЗСО, м			Размеры третьего пояса ЗСО, м		
		вверх по потоку	вниз по потоку	ширина потока (d)	вверх по потоку	вниз по потоку	ширина потока (d)
1597	13,5	139	30	30	12416	119	369
1776	30	73	30	45	3315	33	102
3283	30	75	33	49	3104	42	128

3. Ограничения использования земельных участков в границах зон.

3.1. Режим использования территории в границах ЗСО первого пояса скважин № 1597 в с. Чарозеро, № 1776 в д. Коварзино, № 3283 в д. Яршево установить согласно пункту 3.2.1 СанПиН 2.1.4.1110-02 «Зоны санитарной охраны источников водоснабжения и водопроводов питьевого назначения», утвержденных постановлением Главного государственного санитарного врача Российской Федерации от 14.03.2002 г. № 10 (далее - СанПиН).

Мероприятия по первому поясу.

Территория первого пояса ЗСО должна быть спланирована для отвода поверхностного стока за ее пределы, озеленена, ограждена и обеспечена охраной. Дорожки к сооружениям должны иметь твердое покрытие.

Не допускается посадка высокоствольных деревьев, все виды строительства, не имеющие непосредственного отношения к эксплуатации, реконструкции и расширению водопроводных сооружений, в том числе прокладка трубопроводов различного назначения, размещение жилых и хозяйственно - бытовых зданий, проживание людей, купание, водопой и выпас скота, применение ядохимикатов и удобрений.

Здания должны быть оборудованы канализацией с отведением сточных вод в ближайшую систему бытовой или производственной канализации или на местные станции очистных сооружений, расположенные за пределами первого пояса ЗСО с учетом санитарного режима на территории второго пояса.

В исключительных случаях при отсутствии канализации должны устраиваться водонепроницаемые приемники нечистот и бытовых отходов, расположенные в местах, исключающих загрязнение территории первого пояса зон санитарной охраны при их вывозе.

Водопроводные сооружения, расположенные в первом поясе ЗСО, должны быть оборудованы с учетом предотвращения возможности загрязнения питьевой воды через оголовки и устья скважины, люки и переливные трубы резервуаров и устройства заливки насосов.

Все водозаборы должны быть оборудованы аппаратурой для систематического контроля соответствия фактического дебита при эксплуатации водопровода проектной производительности, предусмотренной при его проектировании и обосновании границ ЗСО.

Владельцу водозаборного сооружения необходимо обеспечить выполнение установленного режима ЗСО источника питьевого и хозяйственно-бытового водоснабжения.

3.2. Режим использования территории в границах второго пояса ЗСО скважин № 1597 в с. Чарозеро, № 1776 в д. Коварзино, № 3283 в д. Яршево установить согласно пункту 3.2.3 СанПиН.

В пределах второго пояса ЗСО подлежат выполнению следующие дополнительные мероприятия:

Не допускается:

размещение кладбищ, силосных траншей, животноводческих птицеводческих предприятий и других объектов, обуславливающих опасность микробного загрязнения подземных вод;

применение удобрений и ядохимикатов;

рубки спелых и перестойных насаждений и реконструкции.

Выполнение мероприятий по санитарному благоустройству территории населенных пунктов и других объектов (оборудование канализацией, устройство водонепроницаемых выгребов, организация отвода поверхностного стока и др.).

Владельцам объектов, расположенных в границах второго и третьего поясов ЗСО, необходимо обеспечить выполнение установленного режима в целях исключения отрицательного влияния на качество воды подземного источника водоснабжения.

3.3. Режим использования территории в границах второго и третьего поясов ЗСО скважин № 1597 в с. Чарозеро, № 1776 в д. Коварзино, № 3283 в д. Яршево установить согласно пункту 3.2.2 СанПиН.

Выявление, тампонирование или восстановление всех старых, бездействующих, дефектных или неправильно эксплуатируемых скважины, представляющих опасность в части возможности загрязнения водоносных горизонтов. Бурение новых скважины и новое строительство, связанное с нарушением почвенного покрова, производится при обязательном согласовании с центром государственного санитарно - эпидемиологического надзора.

Запрещение закачки отработанных вод в подземные горизонты, подземного складирования твердых отходов и разработки недр земли.

Запрещение размещения складов горюче - смазочных материалов, ядохимикатов и минеральных удобрений, накопителей промстоков, шламохранилищ и других объектов, обуславливающих опасность химического загрязнения подземных вод.

Не допускать протечку вод в подземный горизонт, подземного складирования твердых бытовых отходов и разработки недр земли.

Размещение таких объектов допускается в пределах третьего пояса ЗСО только при использовании защищенных подземных вод, при условии выполнения специальных мероприятий по защите водоносного горизонта от загрязнения при наличии санитарно - эпидемиологического заключения центра государственного санитарно - эпидемиологического надзора, выданного с учетом заключения органов геологического контроля.

Кроме мероприятий, указанных в пределах второго и третьего поясов ЗСО подземных источников водоснабжения, в пределах второго пояса ЗСО подлежат выполнению следующие дополнительные мероприятия:

Не допускается:

размещение кладбищ, силосных траншей, животноводческих птицеводческих предприятий и других объектов, обуславливающих опасность микробного загрязнения подземных вод;

применение удобрений и ядохимикатов;

рубки спелых и перестойных насаждений и реконструкции.

Выполнение мероприятий по санитарному благоустройству территории населенных пунктов и других объектов (оборудование канализацией, устройство водонепроницаемых выгребов, организация отвода поверхностного стока и др.).

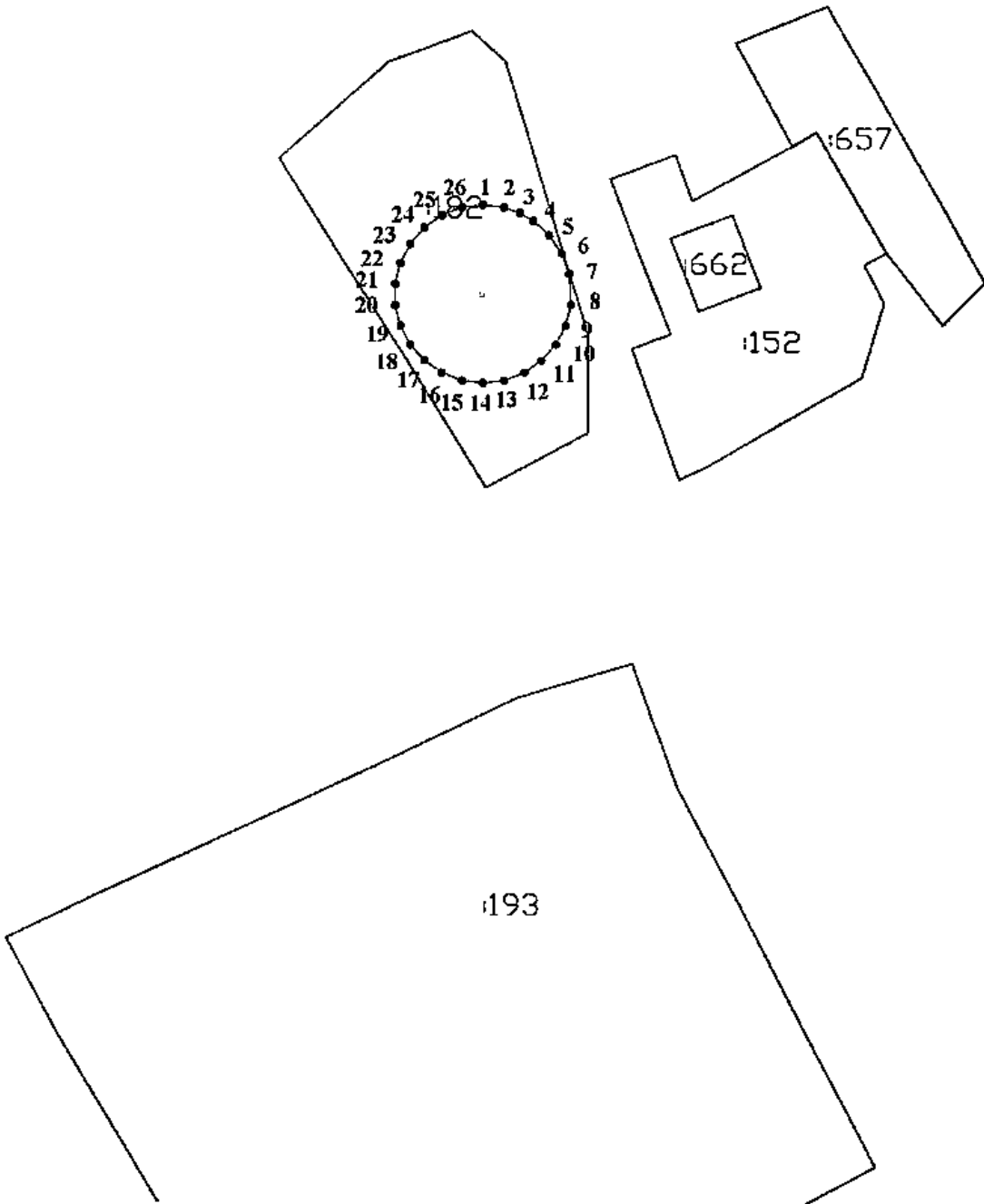
Владельцам объектов, расположенных в границах второго и третьего поясов ЗСО, необходимо обеспечить выполнение установленного режима в целях исключения отрицательного влияния на качество воды подземного источника водоснабжения.

4. Требование о возмещении убытков может быть направлено лицами, указанными в пункте 2 статьи 57.1 «Земельного кодекса Российской Федерации» от 25.10.2001 № 136-ФЗ, правообладателю сооружения, в связи с размещением которого принято решение об установлении зоны с особыми условиями использования территории в срок не более чем пять лет со дня установления зоны с особыми условиями использования территории.

5. Сведения о границах ЗСО подземных источников питьевого и хозяйственно-бытового водоснабжения ООО «Стройкомплект» (скважин № 1597 в с. Чарозеро, № 1776 в д. Коварзино, № 3283 в д. Яршево), расположенных в Кирилловском муниципальном районе Вологодской области, содержат графическое описание местоположения границ зоны, перечень координат характерных точек этих границ в системе координат, установленной для ведения Единого государственного реестра недвижимости, прилагаются в формате XML.

Раздел 4

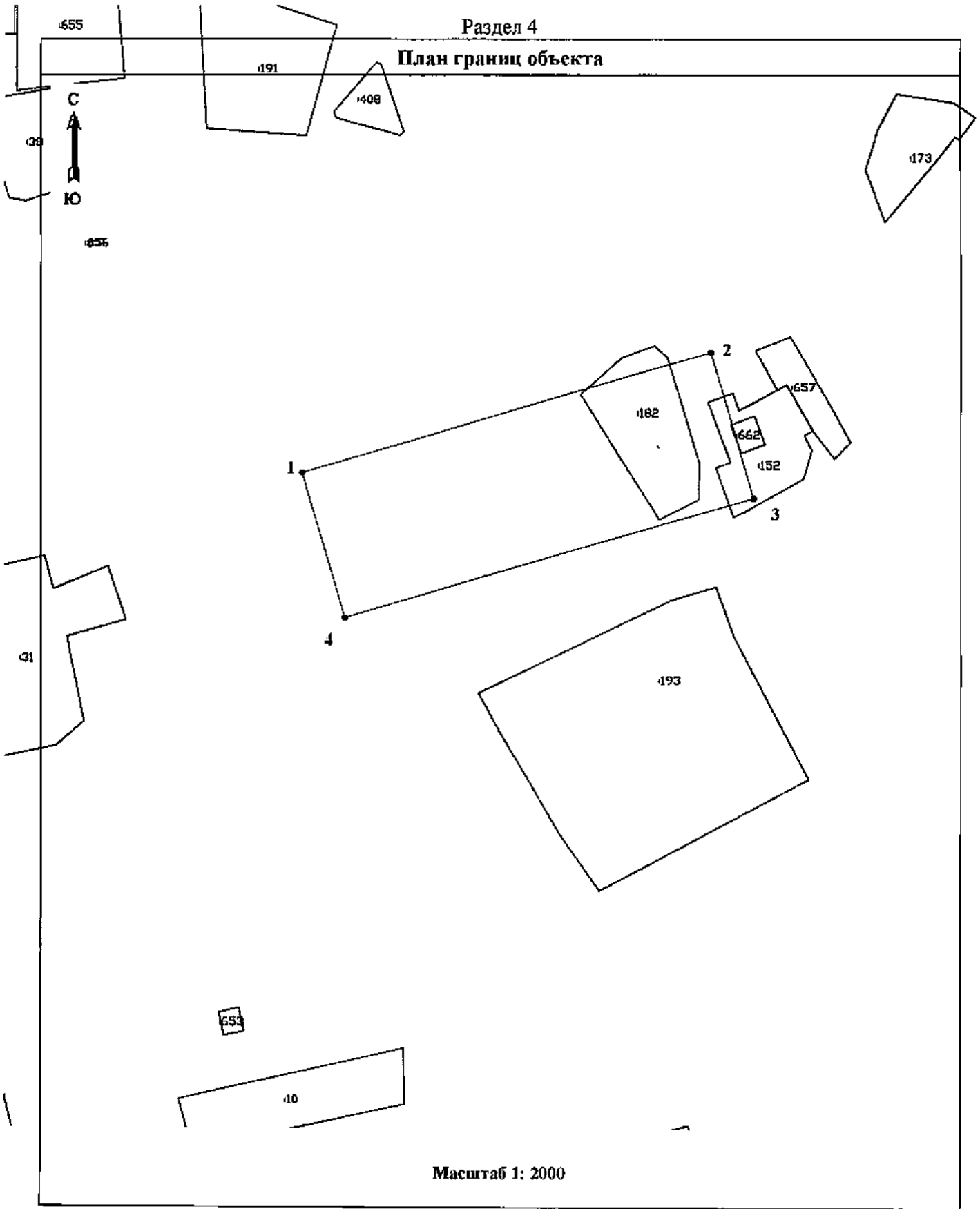
План границ объекта



Масштаб 1: 1000

Раздел 4

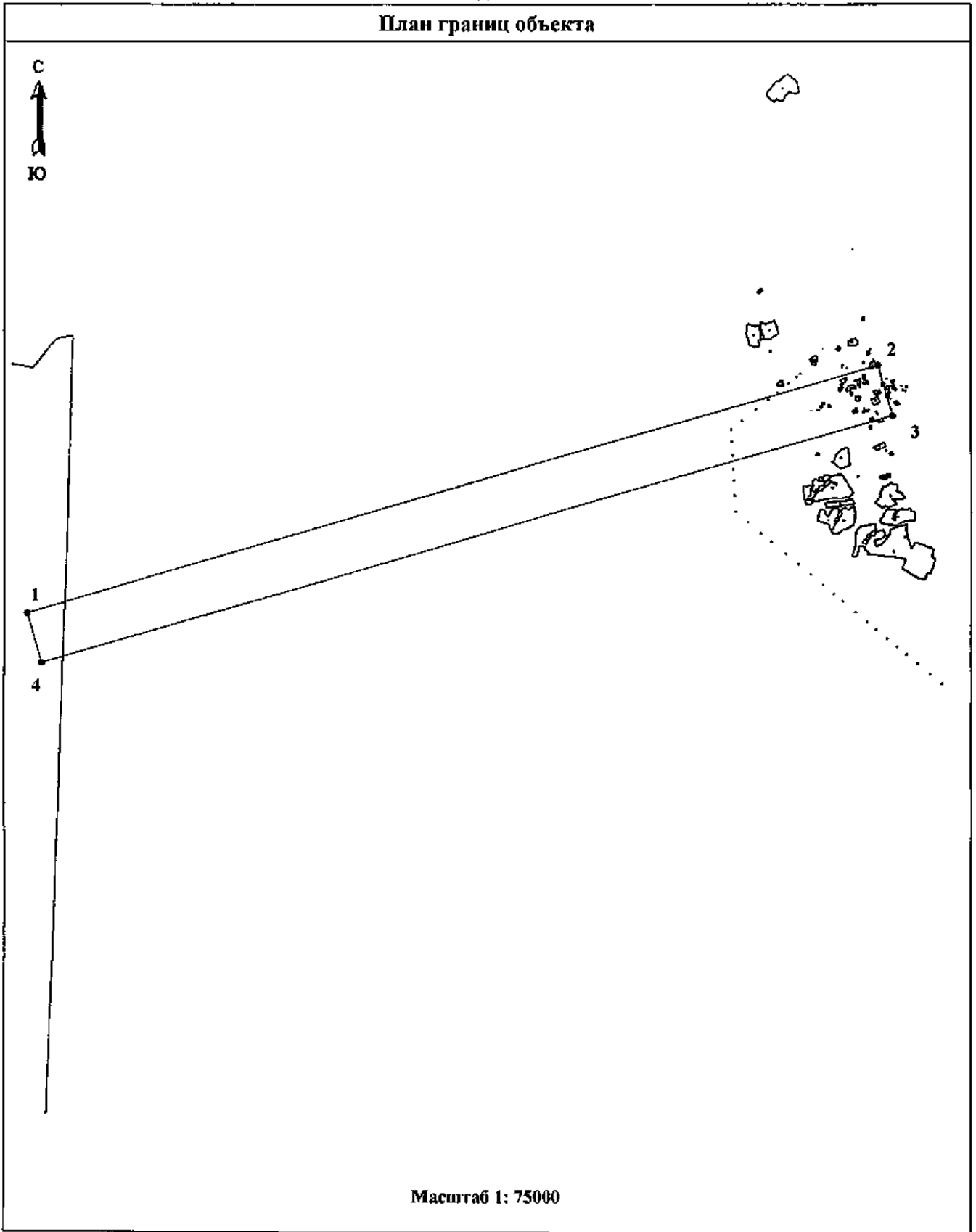
План границ объекта



Масштаб 1: 2000

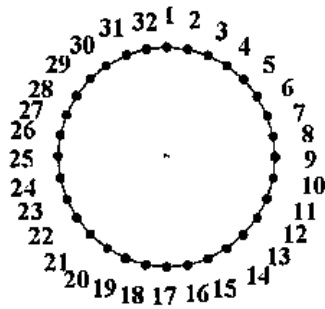
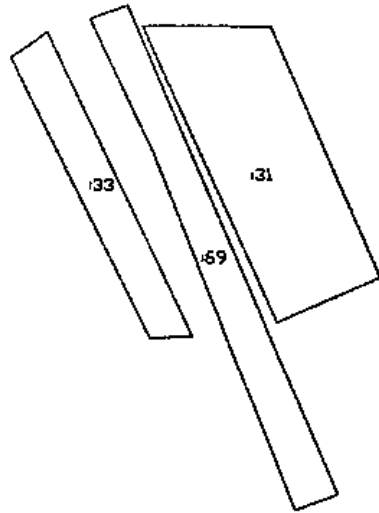
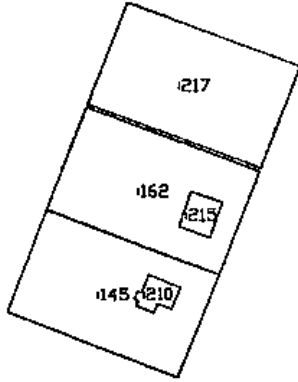
Раздел 4

План границ объекта



Раздел 4

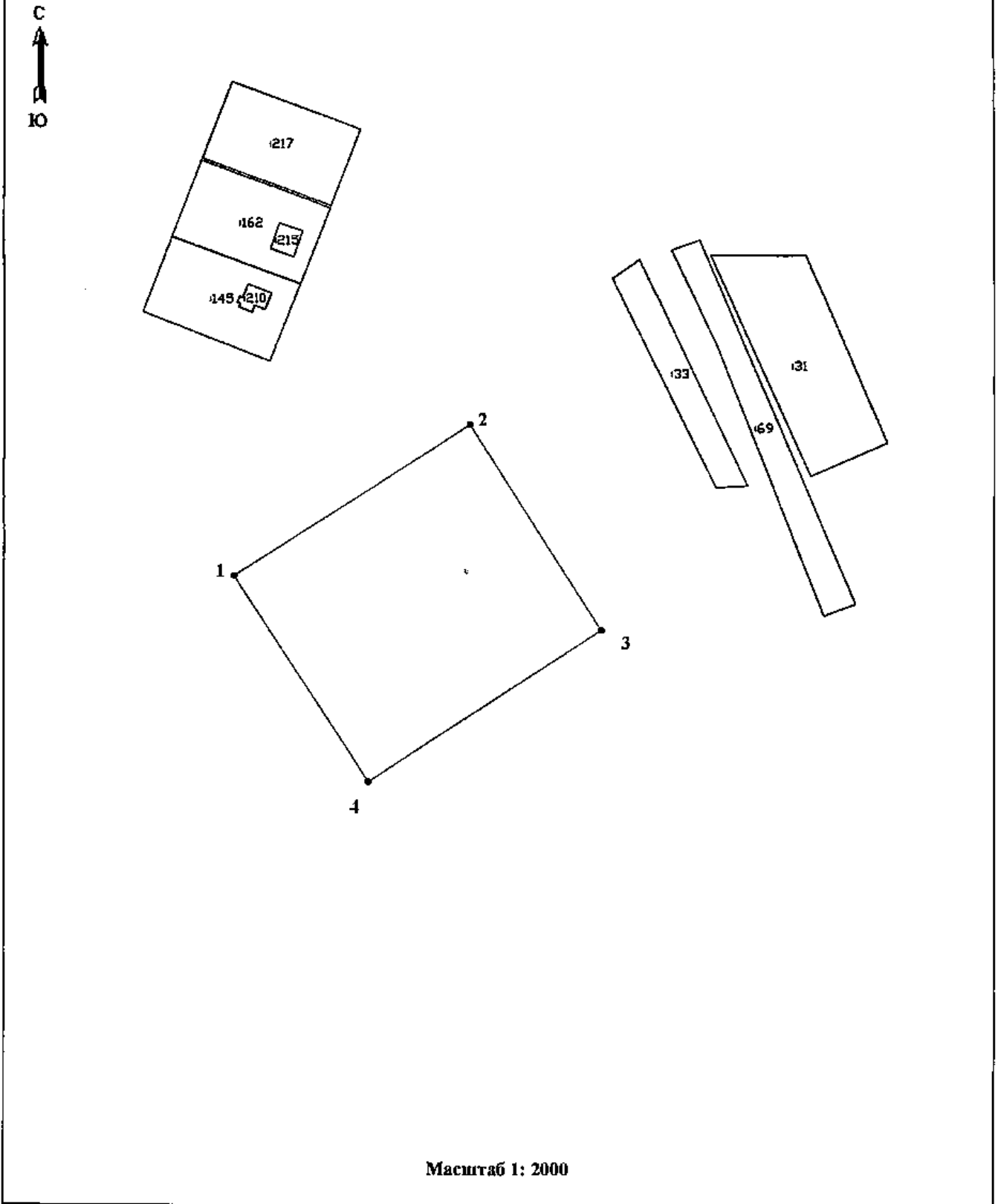
План границ объекта



Масштаб 1: 2000

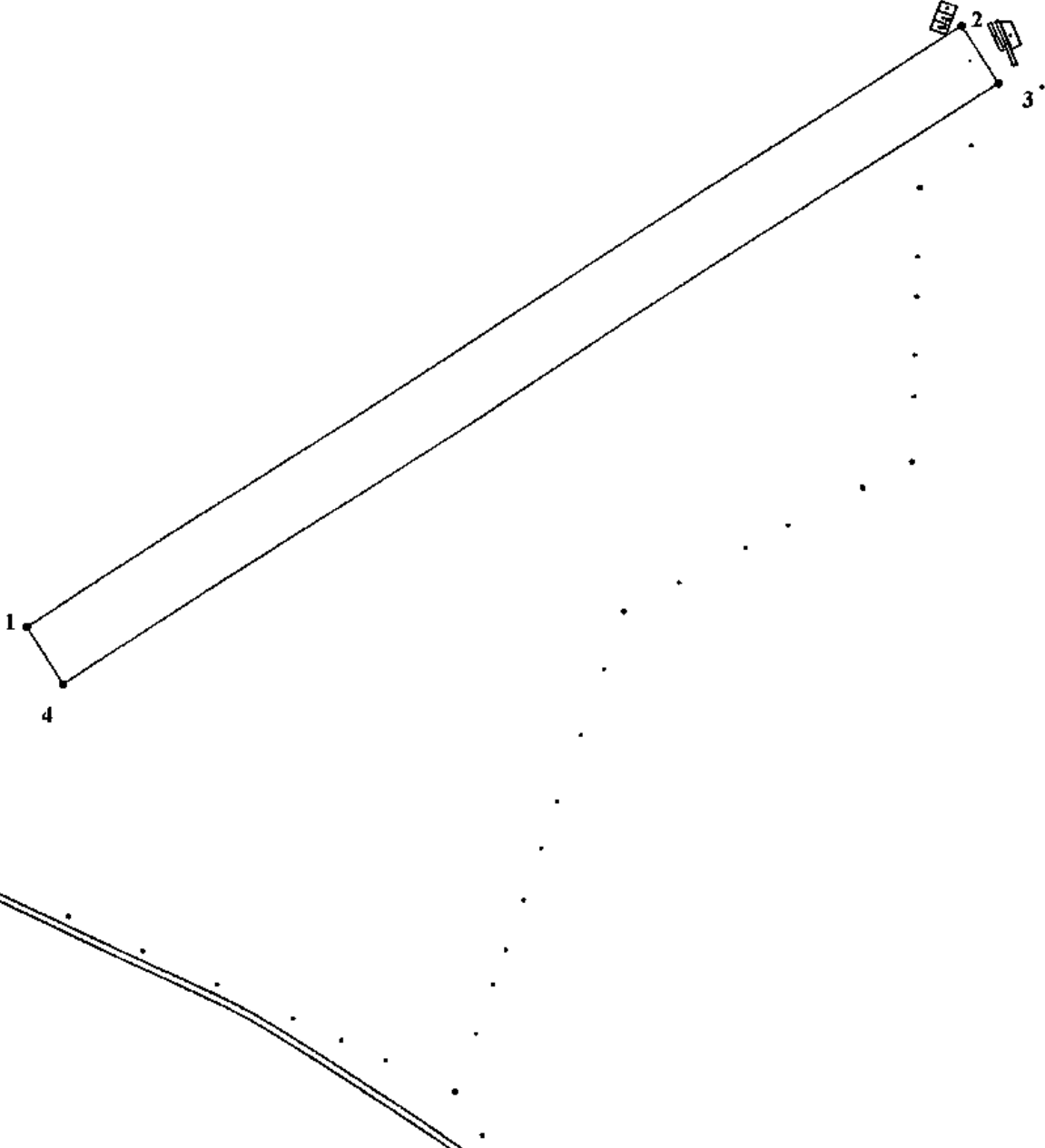
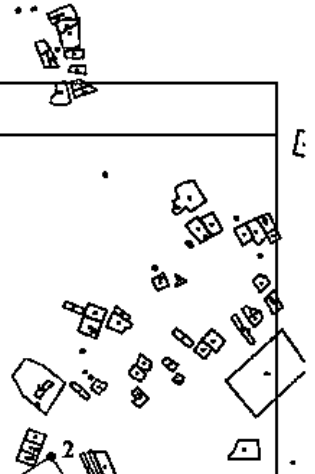
Раздел 4

План границ объекта



Раздел 4

План границ объекта

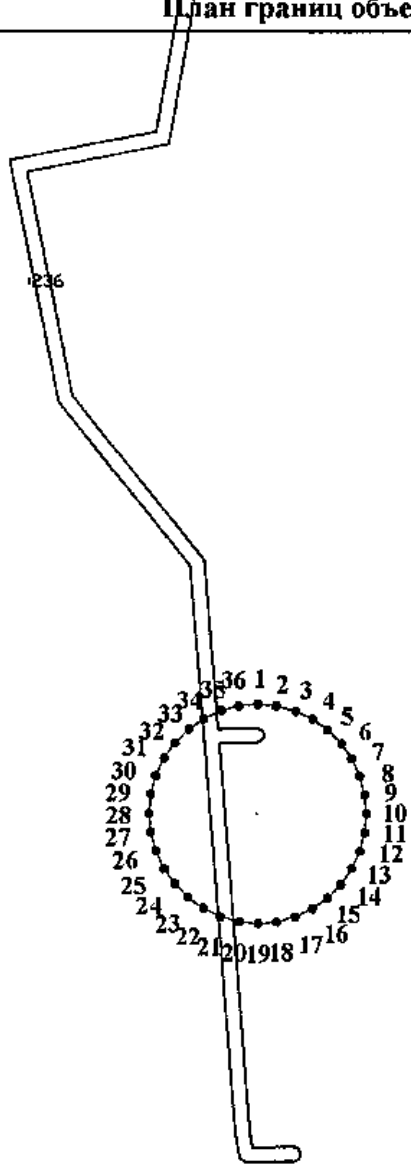


Масштаб 1: 20000

Раздел 4

План границ объекта

216

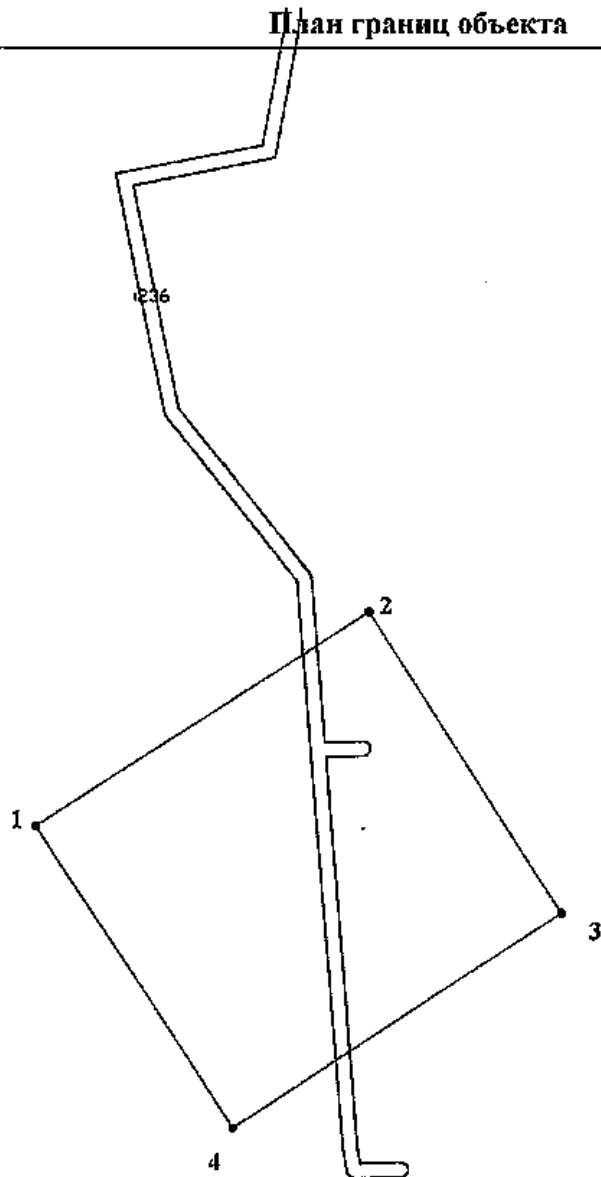


Масштаб 1: 2000

Раздел 4

План границ объекта

216



Масштаб 1: 2000

Раздел 4

План границ объекта

