



**ИНСПЕКЦИЯ ПО ОХРАНЕ ОБЪЕКТОВ  
КУЛЬТУРНОГО НАСЛЕДИЯ ПРИМОРСКОГО КРАЯ**

**ПРИКАЗ**

15 февраля 2019 года

№ 37

г. Владивосток

**Об утверждении границ территории объекта культурного наследия  
(памятника истории и культуры) народов Российской Федерации  
регионального значения «Памятник герою Советского Союза –  
Борису Степановичу Сидоренко», 1965 г., режима использования  
земель в границах данной территории**

В соответствии с Федеральным законом от 25.06.2002 № 73-ФЗ «Об объектах культурного наследия (памятниках истории и культуры) народов Российской Федерации», постановлением Администрации Приморского края от 02 ноября 2016 года № 514-па «Об утверждении положения об инспекции по охране объектов культурного наследия Приморского края»,

**ПРИКАЗЫВАЮ:**

**1. Утвердить:**

границы территории объекта культурного наследия (памятника истории и культуры) народов Российской Федерации регионального значения «Памятник герою Советского Союза – Борису Степановичу Сидоренко», 1965 г., (регистрационный номер в ЕГРОКН 251510395310005), расположенного по адресу (местонахождение): Приморский край, г. Находка, в 285 м на юго–запад от жилого дома по ул. Западная, 14, согласно приложению № 1 к настоящему приказу;

режимы использования земель в границах территории объекта культурного наследия (памятника истории и культуры) народов Российской Федерации регионального значения «Памятник герою Советского Союза – Борису Степановичу Сидоренко», 1965 г., (регистрационный номер в ЕГРОКН

край, г. Находка, в 285 м на юго–запад от жилого дома по ул. Западная, 14, согласно приложению № 2 к настоящему приказу.

2. Отделу по государственной охране и сохранению объектов культурного наследия регионального значения инспекции по охране объектов культурного наследия Приморского края обеспечить направление настоящего приказа (Зуев А.С.):

а) в течение трех рабочих дней со дня принятия в департамент информационной политики Приморского края для официального опубликования;

б) в срок не более чем пять рабочих дней со дня издания в территориальный орган, осуществляющий государственный кадастровый учет, государственную регистрацию прав, ведение Единого государственного реестра недвижимости и предоставление сведений, содержащихся в Едином государственном реестре недвижимости;

в) в течение семи дней после дня первого официального опубликования в Управление Министерства юстиции Российской Федерации по Приморскому краю для включения в федеральный регистр нормативных правовых актов субъектов Российской Федерации и проведения правовой и антикоррупционной экспертиз;

г) в течение семи дней со дня принятия в Законодательное Собрание Приморского края;

д) в течение десяти дней со дня принятия:


в прокуратуру Приморского края;

в департамент градостроительства Приморского края,

в департамент земельных и имущественных отношений Приморского края.

3. Настоящий приказ вступает в силу со дня его официального опубликования.

Руководитель инспекции



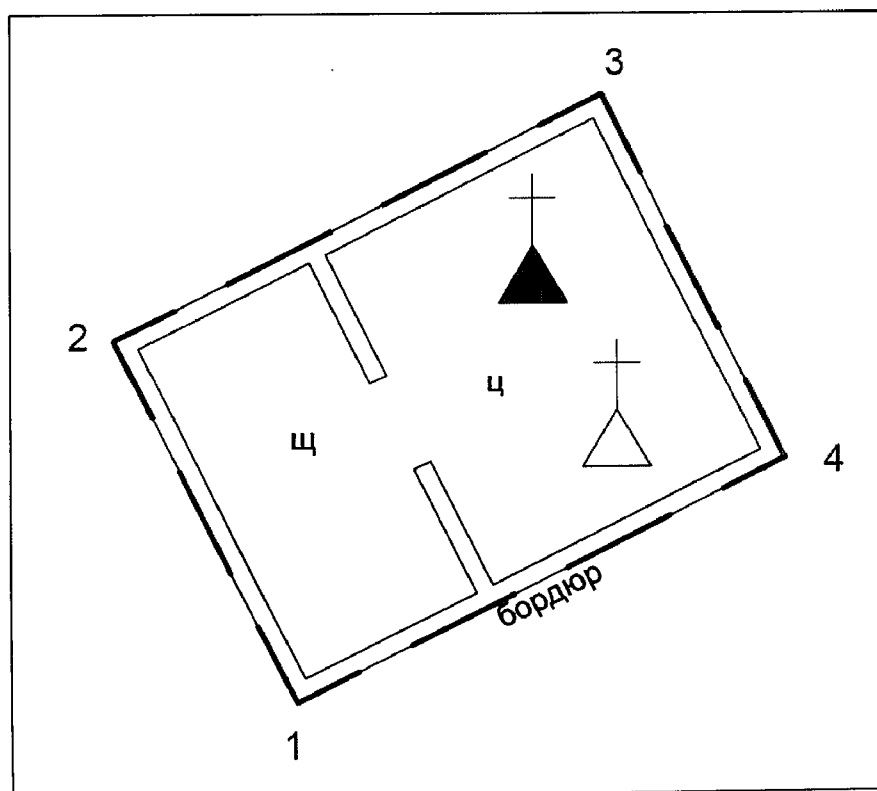
В.В. Осецкий

Приложение № 1  
к приказу инспекции по охране  
объектов культурного наследия  
Приморского края  
от 15 февраля 2019 года № 37



**Границы территории объекта культурного наследия  
(памятника истории и культуры) народов Российской Федерации  
регионального значения «Памятник герою Советского Союза –  
Борису Степановичу Сидоренко», 1965 г., (регистрационный номер  
в ЕГРОКН 251510395310005), расположенного по адресу  
(местонахождение): Приморский край, г. Находка, в 285 м на юго–  
запад от жилого дома по ул. Западная, 14**

Границы территории объекта культурного наследия регионального значения, «Памятник герою Советского Союза – Борису Степановичу Сидоренко», 1965 г., (регистрационный номер в ЕГРОКН 251510395310005), расположенного по адресу (местонахождение): Приморский край, г. Находка, в 285 м на юго–запад от жилого дома по ул. Западная, 14, (далее - Памятник), описаны 4 характерными точками поворота границ.

Карта (схема) границ территории Памятника.



**УСЛОВНЫЕ ОБОЗНАЧЕНИЯ:**

-  - Памятник
-  - граница территории Памятника
- 3** - точка поворота границы территории Памятника

Координаты характерных (поворотных) точек к карте (схеме)  
границ территории Памятника

Обозначение (номер) характерной точки	Координаты характерных точек в системе координат МСК 25	
	X	Y
1	326588.47	2228488.10
2	326592.47	2228486.10
3	326595.14	2228491.45
4	326591.14	2228493.45
1	326588.47	2228488.10

Приложение № 2  
к приказу инспекции по охране  
объектов культурного наследия  
Приморского края  
от 15 февраля 2019 года № 37

**Режимы  
использования земель в границах территории объекта  
культурного наследия (памятника истории и культуры)  
народов Российской Федерации регионального значения  
«Памятник герою Советского Союза – Борису Степановичу  
Сидоренко», 1965 г., (регистрационный номер в ЕГРОКН  
251510395310005), расположенного по адресу  
(местонахождение): Приморский край, г. Находка, в 285 м  
на юго–запад от жилого дома по ул. Западная, 14**

1. В границах территории объекта культурного наследия регионального значения «Памятник герою Советского Союза – Борису Степановичу Сидоренко», 1965 г., (регистрационный номер в ЕГРОКН 251510395310005), расположенного по адресу (местонахождение): Приморский край, г. Находка, в 285 м на юго–запад от жилого дома по ул. Западная, 14 (далее - Памятник), **сохраняются:**

Памятник;

условия визуального восприятия Памятника.

2. В границах территории Памятника **запрещается:**

строительство объектов капитального строительства;

прокладка инженерных сетей и коммуникаций, не относящихся к обеспечению использования Памятника;

земляные работы (за исключением работ, относящимся к мероприятиям по сохранению, использованию Памятника и благоустройству территории, ремонту и реконструкции его внешних инженерных сетей);

снос и (или) перемещение сооружений Памятника;

хозяйственная деятельность, угрожающая сохранности Памятника и окружающего ландшафта, нарушающая визуальное восприятие и доступ к Памятнику;

хозяйственная деятельность, ухудшающая физическое состояние и пожарную безопасность памятника, гидрогеологические условия;

распространение наружной рекламы.

4. В границах территории Памятника, при условии согласования с органом исполнительной власти Приморского края, осуществляющим полномочия в области сохранения, использования, популяризации и государственной охраны объектов культурного наследия (памятников истории и культуры) федерального и регионального значения на территории Приморского края:

Разрешается:

проведение работ (изыскательских, проектных, земляных, строительных, мелиоративных и иных работ) по сохранению Памятника или его отдельных элементов, в соответствии с требованиями, установленными законодательством об охране объектов культурного наследия (памятников истории и культуры) народов Российской Федерации;

ремонт и реконструкция существующих инженерных сетей;

применение отдельно стоящего оборудования освещения, отвечающего архитектурно-художественным характеристикам элементов исторической среды;

установка информационных надписей и обозначений на Памятнике;

благоустройство территории памятника;

установка ограждений, не препятствующих визуальному восприятию Памятника.

---