



# ИНСПЕКЦИЯ ПО ОХРАНЕ ОБЪЕКТОВ КУЛЬТУРНОГО НАСЛЕДИЯ ПРИМОРСКОГО КРАЯ

## ПРИКАЗ

«05» февраля 2019 г.

№ 20

г. Владивосток

### **О включении объекта, обладающего признаками объекта культурного наследия, «Достопримечательное место «Экипажная слобода», начало XX в., в перечень выявленных объектов культурного наследия Приморского края, и утверждении границ территории выявленного объекта культурного наследия**

В соответствии с Федеральным законом от 25 июня 2002 года № 73-ФЗ «Об объектах культурного наследия (памятниках истории и культуры) народов Российской Федерации», постановлением Администрации Приморского края от 02 ноября 2016 года № 514-па «Об утверждении положения об инспекции по охране объектов культурного наследия Приморского края», постановлением Администрации Приморского края от 31 июля 2017 № 308-па «Об утверждении Порядка организации работы по установлению историко-культурной ценности объекта, обладающего признаками объекта культурного наследия»,

#### ПРИКАЗЫВАЮ:

**1. Включить:**

в перечень выявленных объектов культурного наследия Приморского края объект, обладающий признаками объекта культурного наследия, «Достопримечательное место «Экипажная слобода», начало XX в..

**2. Утвердить:**

границы территории выявленного объекта культурного наследия «Достопримечательное место «Экипажная слобода», начало XX в., расположенного по адресу (местонахождение объекта): Приморский край,

г. Владивосток, южный склон горы Буссе между её южным и юго-восточным отрогами, между улицами Светланской, Всеволода Сибирцева, Шилкинской (далее – Объект), согласно приложению к настоящему приказу;

2. Отделу по государственной охране и сохранению объектов культурного наследия регионального значения инспекции по охране объектов культурного наследия Приморского края обеспечить направление настоящего приказа (А.С. Зуеву):

а) в течение трех дней со дня его принятия:

в департамент информационной политики Приморского края для официального опубликования;

б) в течение пяти рабочих дней со дня его принятия в орган регистрации прав, для внесения сведений в Единый государственный реестр недвижимости;

в) в течение семи дней со дня официального опубликования:


в Управление Министерства юстиции Российской Федерации по Приморскому краю для включения в федеральный регистр нормативных правовых актов субъектов Российской Федерации и проведения юридической экспертизы;

в Законодательное Собрание Приморского края;

в департамент градостроительства Приморского края, департамент земельных и имущественных отношений Приморского края и администрацию города Владивостока.

3. Настоящий приказ вступает в силу со дня его официального опубликования.

Руководитель инспекции



В.В. Осецкий

Приложение  
к приказу инспекции по охране  
объектов культурного наследия  
Приморского края  
от 05 февраля 2019 г. № 20

### Описание границ территории Объекта

Граница территории выявленного объекта культурного наследия «Достопримечательное место «Экипажная слобода», начало XX в. (местонахождение объекта: Приморский край, г. Владивосток, южный склон горы Буссе между её южным и юго-восточным отрогами, между улицами Светланской, Всеволода Сибирцева, Шилкинской) описывается 92 характерными точками поворота: Южная граница проходит по северному краю проезжей части улицы Светланской; Западная граница – вдоль улицы Капитана Шефнера в 40-60 м к западу от неё, включая восточный склон южного отрога горы Буссе от дороги до территории современной застройки; Северная граница – по южному краю проезжей части улиц Всеволода Сибирцева и Шилкинской; Восточная граница – от улицы Шилкинской граница проходит в южном направлении до улицы Тунгусской, включая вершину юго-восточного отрога горы Буссе и Нагорный парк, к западу по северному краю проезжей части ул. Тунгусской, к югу от улицы Тунгусской до пересечения с улицей Светланской.

#### Координаты характерных (поворотных) точек к карте (схеме) границ территории Объекта

Обозначение (номер) характерной точки	Координаты характерных точек в системе координат МСК 25		Погрешность положения характерной точки(Mt), м
	X	Y	
1	359364.61	1398039.85	Картометрический метод определения координат Mt=0.02
2	359383.29	1398039.99	
3	359388.45	1398040.03	
4	359388.42	1398042.03	

6	359450.20	1398042.60
7	359450.38	1398052.24
8	359458.54	1398052.23
9	359483.47	1398052.20
10	359486.16	1398056.67
11	359490.14	1398056.86
12	359494.66	1398057.06
13	359503.50	1398057.46
14	359505.30	1398055.93
15	359508.08	1398056.27
16	359515.84	1398057.21
17	359530.78	1398063.11
18	359561.81	1398067.81
19	359562.35	1398109.92
20	359577.20	1398135.74
21	359592.14	1398151.74
22	359601.83	1398162.43
23	359610.26	1398170.91
24	359638.58	1398131.48
25	359692.54	1398166.58
26	359717.53	1398194.26
27	359736.16	1398218.70
28	359755.83	1398248.12
29	359766.87	1398263.49
30	359787.19	1398288.98
31	359791.00	1398299.59
32	359792.04	1398299.23
33	359822.62	1398286.37
34	359828.79	1398284.45
35	359846.31	1398285.82




36	359916.76	1398291.37
37	359978.18	1398285.59
38	360009.68	1398282.62
39	360039.41	1398308.36
40	360065.02	1398273.84
41	360071.69	1398262.01
42	360080.37	1398231.85
43	360088.31	1398180.29
44	360085.53	1398140.42
45	360078.77	1398110.51
46	360069.01	1398039.97
47	360067.18	1398025.08
48	360066.91	1398022.62
49	360066.05	1398014.45
50	360062.82	1397981.60
51	360064.10	1397981.62
52	360067.43	1397974.36
53	360068.22	1397967.29
54	360056.06	1397948.51
55	360035.84	1397893.85
56	360031.28	1397874.82
57	360027.70	1397842.60
58	360024.12	1397784.79
59	360022.51	1397758.57
60	360022.37	1397755.75
61	360013.40	1397703.30
62	360009.44	1397683.00
63	360004.99	1397667.77
64	359993.59	1397631.62
65	359947.91	1397640.83

66	359925.37	1397634.09
67	359867.02	1397647.81
68	359777.12	1397679.54
69	359725.34	1397649.44
70	359715.88	1397642.28
71	359700.01	1397642.69
72	359660.40	1397634.55
73	359649.66	1397633.05
74	359641.18	1397620.42
75	359626.45	1397622.18
76	359579.74	1397612.07
77	359578.04	1397618.99
78	359567.50	1397616.55
79	359511.48	1397603.62
80	359453.25	1397590.18
81	359436.78	1397586.38
82	359425.59	1397627.21
83	359423.50	1397634.87
84	359423.01	1397636.66
85	359396.40	1397629.29
86	359391.51	1397627.99
87	359384.01	1397657.31
88	359377.02	1397705.24
89	359375.92	1397872.94
90	359372.25	1397885.55
91	359372.72	1397961.75
92	359366.09	1397961.76

## Карта (схема) границ территории Объекта



## Условные обозначения

-  - объекты культурного наследия
-  - границы земельных участков
-  - граница территории объекта культурного наследия  
"Достопримечательное место "Эмильханская слобода""