



АДМИНИСТРАЦИЯ КРАСНОДАРСКОГО КРАЯ
ПРИКАЗ

от 15.03.2010

г. Краснодар

№ 54-КН

**Об утверждении границ и режима использования территории
объекта культурного наследия регионального значения
«Братская могила советских воинов, погибших в боях с фашистскими
захватчиками», 1942–1943 гг.,
расположенного по адресу: Краснодарский край, Крыловский район,
ст-ца Крыловская, кладбище**

В соответствии со статьями 3.1, 5.1, 33 Федерального закона от 25 июня 2002 г. № 73-ФЗ «Об объектах культурного наследия (памятниках истории и культуры) народов Российской Федерации», пунктом 29 части 2 статьи 5 Закона Краснодарского края от 23 июля 2015 г. № 3223-КЗ «Об объектах культурного наследия (памятниках истории и культуры) народов Российской Федерации, расположенных на территории Краснодарского края», приказом Министерства культуры Российской Федерации от 4 июня 2015 г. № 1745 «Об утверждении требований к составлению проектов границ территорий объектов культурного наследия», пунктом 3.9.8 Положения об управлении государственной охраны объектов культурного наследия администрации Краснодарского края, утвержденного постановлением главы администрации (губернатора) Краснодарского края от 8 декабря 2016 г. № 1000 «Об управлении государственной охраны объектов культурного наследия администрации Краснодарского края», п р и к а з ы в а ю:

1. Утвердить:

1) границы территории объекта культурного наследия регионального значения «Братская могила советских воинов, погибших в боях с фашистскими захватчиками», 1942–1943 гг., расположенного по адресу: Краснодарский край, Крыловский район, ст-ца Крыловская, кладбище, согласно приложению 1 к настоящему приказу;

2) режим использования территории объекта культурного наследия регионального значения «Братская могила советских воинов, погибших в боях с фашистскими захватчиками», 1942–1943 гг., расположенного по адресу: Краснодарский край, Крыловский район, ст-ца Крыловская, кладбище, согласно приложению 2 к настоящему приказу.

2. Отделу государственного учета объектов культурного наследия управления государственной охраны объектов культурного наследия администрации Краснодарского края (Гончаров А.В.) обеспечить:

1) опубликование настоящего приказа на официальном сайте администрации Краснодарского края в информационно-телекоммуникационной сети «Интернет» (<http://admkrai.krasnodar.ru>) и направление на «Официальный интернет-портал правовой информации» (www.pravo.gov.ru);

2) направление в семидневный срок со дня принятия настоящего приказа его копии в Управление Министерства юстиции Российской Федерации по Краснодарскому краю;


3) направление в срок не более чем пять рабочих дней со дня принятия настоящего приказа его копии в Управление Федеральной службы государственной регистрации, кадастра и картографии по Краснодарскому краю;

4) направление в семидневный срок со дня принятия настоящего приказа его копии в администрацию муниципального образования Крыловский район.

3. Контроль за выполнением настоящего приказа возложить на заместителя начальника управления государственной охраны объектов культурного наследия администрации Краснодарского края, начальника отдела памятников археологии Давыденко Г.Г.

4. Приказ вступает в силу на следующий день после его официального опубликования.

Начальник управления
государственной охраны объектов
культурного наследия администрации
Краснодарского края



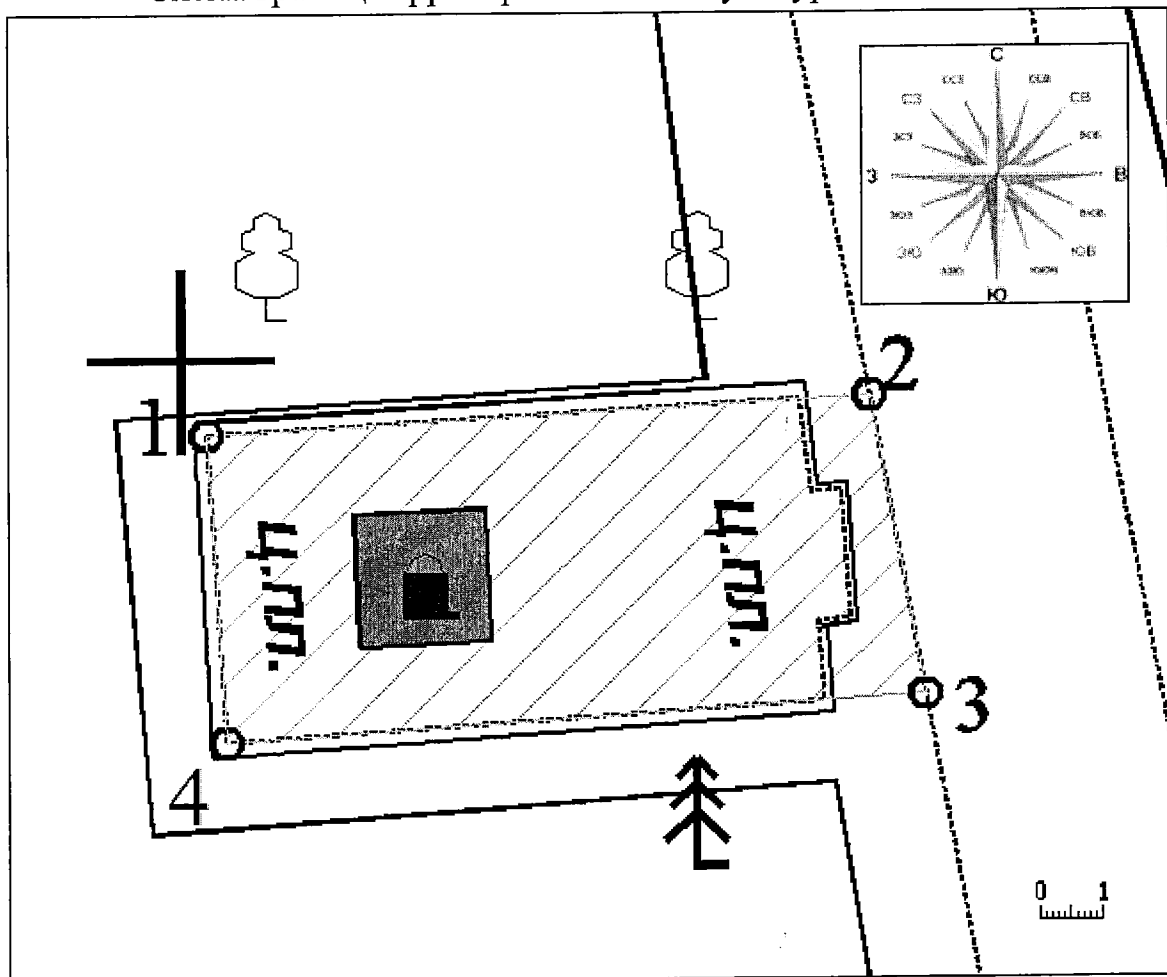
Р.В. Семихатский

УТВЕРЖДЕНЫ
приказом администрации
Краснодарского края
от 25.03.2012 № 94-кн



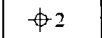
ГРАНИЦЫ

территории объекта культурного наследия регионального значения
«Братская могила советских воинов, погибших в боях с фашистскими
захватчиками», 1942–1943 гг., расположенного по адресу: Краснодарский
край, Крыловский район, ст-ца Крыловская, кладбище

Схема границ территории объекта культурного наследия



УСЛОВНЫЕ ОБОЗНАЧЕНИЯ:


-  Объект культурного наследия
-  Территория объекта культурного наследия
-  Точки координатной привязки

Граница территории объекта культурного наследия регионального значения закреплена четырьмя характерными (поворотными) точками. Площадь территории объекта культурного наследия – 54, 43 кв. м.

Перечень координат характерных (поворотных) точек границ территории объекта культурного наследия

| Обозначение характерной точки | Координаты характерных точек в системе координат МСК-23 | | Расстояние между точками м |
|-------------------------------|---|------------|-------------------------------|
| | X | Y | |
| 1 | 622748.79 | 2223500.42 | 10.67 |
| | | | |
| 2 | 622749.39 | 2223511.07 | 4.94 |
| | | | |
| 3 | 622744.53 | 2223511.96 | 11.25 |
| | | | |
| 4 | 622743.77 | 2223500.74 | 5.03 |
| | | | |
| 1 | 622748.79 | 2223500.42 | |

Начальник управления
государственной охраны объектов
культурного наследия администрации
Краснодарского края



Р.В. Семихатский

УТВЕРЖДЕН
приказом администрации
Краснодарского края
от 25.03.2024 № 94-кп

РЕЖИМ

использования территории объекта культурного наследия регионального значения «Братская могила советских воинов, погибших в боях с фашистскими захватчиками», 1942–1943 гг., расположенного по адресу: Краснодарский край, Крыловский район, ст–ца Крыловская, кладбище

Для территории объекта культурного наследия установлен режим использования земель историко-культурного назначения Р1 - «Реставрация и приспособление объекта культурного наследия».

На территории объекта культурного наследия запрещаются строительство объектов капитального строительства, а также проведение земляных, строительных, мелиоративных и иных работ, за исключением:

работ по сохранению объекта культурного наследия или его отдельных элементов.

На территории объекта культурного наследия **разрешается:**

ремонтно-реставрационные работы, консервация памятника в соответствии с проектом реставрации;

ведение хозяйственной деятельности, не противоречащей требованиям обеспечения сохранности объекта культурного наследия и требованиям, предусмотренным Федеральным законом «О погребении и похоронном деле» от 12 января 1996 г. № 8-ФЗ (с изменениями и дополнениями);

работы по озеленению и благоустройству территории, обеспечение мер пожарной безопасности объекта культурного наследия, его защиты от динамических воздействий;

размещение малых архитектурных форм и информационных объектов, не противоречащих условиям зрительного восприятия объекта культурного наследия.

Запрещается:


осуществление новых гражданских захоронений (кроме случаев дозахоронения вновь найденных останков советских воинов, погибших в годы Великой Отечественной Войны).;

градостроительная, хозяйственная и иная деятельность, создающая угрозу повреждения, разрушения, уничтожения и изменения пространственных характеристик объекта культурного наследия;

создание разрушающих вибрационных нагрузок динамическим воздействием на грунты в зоне их взаимодействия с объектами культурного наследия;

прокладка инженерных коммуникаций (теплотрасс, газопровода, электрокабеля и т.д.) надземным и подземным способом.

Начальник управления
государственной охраны объектов
культурного наследия администрации
Краснодарского края



Р.В. Семихатский