



**АДМИНИСТРАЦИЯ КРАСНОДАРСКОГО КРАЯ**  
**ПРИКАЗ**

от 25.03.2020

г. Краснодар

№ 95-кн

**Об утверждении границ и режима использования территории  
объекта культурного наследия регионального значения  
«Братская могила красноармейцев, погибших за власть Советов в годы  
гражданской войны», 1918 – 1920 годы,  
Краснодарский край, Успенский район, с. Вольное,  
ул. Краснодарская, 2, у здания администрации**

В соответствии со статьями 3.1, 5.1, 33, Федерального закона от 25 июня 2002 г. № 73-ФЗ «Об объектах культурного наследия (памятниках истории и культуры) народов Российской Федерации», пунктом 29 части 2 статьи 5 Закона Краснодарского края от 23 июля 2015 г. № 3223-КЗ «Об объектах культурного наследия (памятниках истории и культуры) народов Российской Федерации, расположенных на территории Краснодарского края», приказом Министерства культуры Российской Федерации от 4 июня 2015 г. № 1745 «Об утверждении требований к составлению проектов границ территорий объектов культурного наследия», пунктом 3.9.8 Положения об управлении государственной охраны объектов культурного наследия администрации Краснодарского края, утвержденного постановлением главы администрации (губернатора) Краснодарского края от 8 декабря 2016 г. № 1000 «Об управлении государственной охраны объектов культурного наследия администрации Краснодарского края», п р и к а з ы в а ю:

**1. Утвердить:**

1) границы территории объекта культурного наследия регионального значения «Братская могила красноармейцев, погибших за власть Советов в годы гражданской войны», 1918 – 1920 годы, Краснодарский край, Успенский район, с. Вольное, ул. Краснодарская, 2, у здания администрации, согласно приложению 1 к настоящему приказу;

2) режим использования территории объекта культурного наследия регионального значения «Братская могила красноармейцев, погибших за власть Советов в годы гражданской войны», 1918 – 1920 годы, Краснодарский край, Успенский район, с. Вольное, ул. Краснодарская, 2, у здания администрации, согласно приложению 2 к настоящему приказу.

2. Отделу государственного учета объектов культурного наследия управления государственной охраны объектов культурного наследия администрации Краснодарского края (Гончаров А.В.) обеспечить:

1) опубликование настоящего приказа на официальном сайте администрации Краснодарского края в информационно-телекоммуникационной сети «Интернет» (<http://admkrain.krasnodar.ru>) и направление на «Официальный интернет-портал правовой информации» ([www.pravo.gov.ru](http://www.pravo.gov.ru));

2) направление в семидневный срок со дня принятия настоящего приказа его копии в Управление Министерства юстиции Российской Федерации по Краснодарскому краю;


3) направление в срок не более чем пять рабочих дней со дня принятия настоящего приказа его копии в Управление Федеральной службы государственной регистрации, кадастра и картографии по Краснодарскому краю;

4) направление в семидневный срок со дня принятия настоящего приказа его копии в администрацию муниципального образования Успенский район.

3. Контроль за выполнением настоящего приказа возложить на заместителя начальника управления государственной охраны объектов культурного наследия администрации Краснодарского края, начальника отдела памятников археологии Давыденко Г.Г.

4. Приказ вступает в силу на следующий день после его официального опубликования.

Начальник управления  
государственной охраны объектов  
культурного наследия администрации  
Краснодарского края

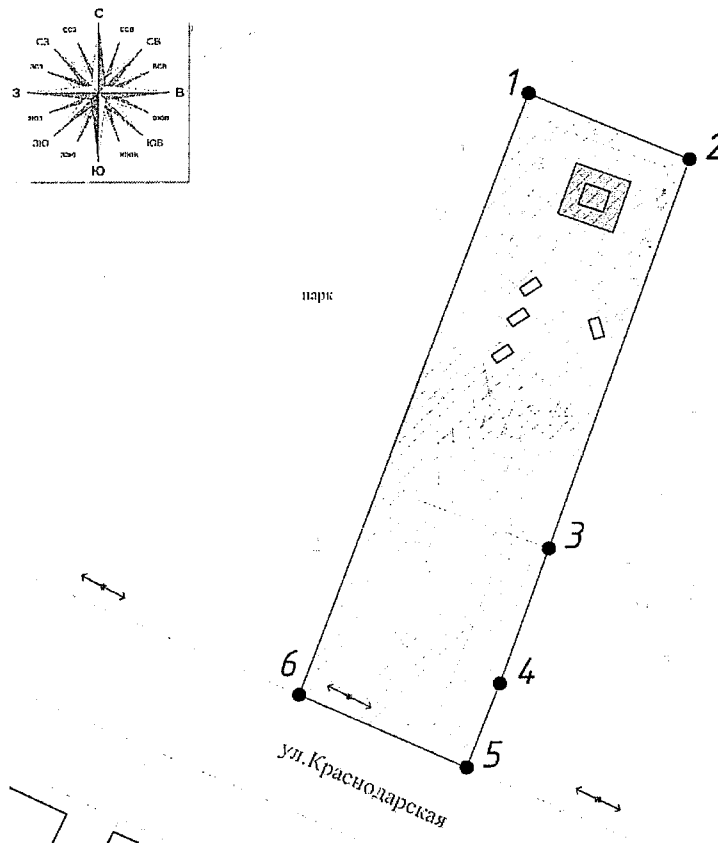


Р.В. Семихатский





УТВЕРЖДЕНЫ  
приказом администрации  
Краснодарского края  
от 25.03.2010 № 95-кп

**ГРАНИЦЫ**  
**территории объекта культурного наследия регионального значения**  
**«Братская могила красноармейцев, погибших за власть Советов в годы**  
**гражданской войны», 1918 – 1920 годы, Краснодарский край,**  
**Успенский район, с. Вольное, ул. Краснодарская, 2,**  
**у здания администрации**

Схема границ территории объекта культурного наследия



Условные обозначения:


-  объект культурного наследия
-  территория объекта культурного наследия
-  граница объекта культурного наследия
-  2 номер поворотной точки

Границы территории объекта культурного наследия регионального значения закреплены шестью характерными (поворотными) точками. Площадь территории объекта культурного наследия – 1000 кв. м.

**Перечень координат характерных (поворотных) точек границ территории  
объекта культурного наследия**

Обозначение характерной точки	Координаты характерных точек в системе координат МСК-23	
	X	Y
1	469084.88	2318063.94
2	469078.57	2318078.81
3	469042.36	2318065.88
4	469029.75	2318061.39
5	469021.78	2318058.35
6	469028.73	2318042.84
1	469084.88	2318063.94

Начальник управления  
государственной охраны объектов  
культурного наследия администрации  
Краснодарского края



Р.В. Семихатский

УТВЕРЖДЕН  
приказом администрации  
Краснодарского края  
от 25.03.2020 № 95-КМ

**РЕЖИМ  
использования территории объекта культурного наследия регионального  
значения «Братская могила красноармейцев, погибших за власть Советов  
в годы гражданской войны», 1918 – 1920 годы, Краснодарский край,  
Успенский район, с. Вольное, ул. Краснодарская, 2,  
у здания администрации**

Для территории объекта культурного наследия установлен режим использования земель историко-культурного назначения «Реставрация и приспособление объекта культурного наследия».

На территории объекта культурного наследия **разрешается**:

проведение работ, направленных на сохранение объекта культурного наследия (ремонт, реставрация, консервация) без изменений его особенностей, составляющих предмет охраны, на основании проектов, выполненных, согласованных и утвержденных в установленном порядке;

деятельность, способствующая сохранению объекта культурного наследия и использованию его в целях туризма, науки, культуры, просвещения;

воссоздание или компенсация утраченных элементов объекта культурного наследия;

проведение мероприятий, направленных на обеспечение пожарной безопасности объекта культурного наследия;

проведение мероприятий по обеспечению гидрогеологических и экологической мер безопасности объекта культурного наследия;

благоустройство, в том числе устройство сооружений инженерной защиты объекта культурного наследия, плиточного и иного покрытия, наружного освещения объекта культурного наследия, с учетом влияния светового потока на восприятие объекта культурного наследия;

установка информационных надписей и обозначений об объекте культурного наследия в соответствии с проектной документацией, согласованной региональным органом охраны объектов культурного наследия.

На территории объекта культурного наследия **запрещается**:

снос объекта культурного наследия, изменение его объемно-пространственных характеристик;

создание разрушающих вибрационных нагрузок динамическим воздействием на грунты в зоне их взаимодействия с объектом культурного наследия;

прокладка инженерных коммуникаций (теплотрасс, газопровода, электрокабеля и т.д.) наземным и надземным способом;

размещение на территории объекта культурного наследия рекламы, транспарантов-перетяжек, навесов;

иные изменения, не согласованные с региональным органом охраны объектов культурного наследия.

Начальник управления  
государственной охраны объектов  
культурного наследия администрации  
Краснодарского края



Р.В. Семихатский