



**МАРИЙ ЭЛ РЕСПУБЛИКЫН
ТҮВЫРА, ПЕЧАТЬ ДА КАЛЫК-
ВЛАКЫН ПАШАШТ ШОТЫШТО
МИНИСТЕРСТВЫЖЕ**

**МИНИСТЕРСТВО КУЛЬТУРЫ,
ПЕЧАТИ И ПО ДЕЛАМ
НАЦИОНАЛЬНОСТЕЙ
РЕСПУБЛИКИ МАРИЙ ЭЛ**

Ш Ё Д Ы К

П Р И К А З

7 ноября 2019 г. № 244

**Об утверждении границ территории и предмета охраны
объекта культурного наследия (памятника истории и культуры)
народов Российской Федерации регионального значения
«Мемориальное кладбище жертв сталинских репрессий»**

В целях обеспечения сохранности объекта культурного наследия, в соответствии с Федеральным законом от 25.06.2002 № 73-ФЗ «Об объектах культурного наследия (памятниках истории и культуры) народов Российской Федерации», Положением о Министерстве культуры, печати и по делам национальностей Республики Марий Эл, утвержденным постановлением Правительства Республики Марий Эл от 15.11.2012 № 418 п р и к а з ы в а ю :


1. Утвердить границы территории объекта культурного наследия (памятника истории и культуры) народов Российской Федерации регионального значения «Мемориальное кладбище жертв сталинских репрессий» (далее – объект культурного наследия) согласно приложению № 1 к настоящему приказу.

2. Утвердить предмет охраны объекта культурного наследия согласно приложению № 2 к настоящему приказу.

3. Утвердить требования к осуществлению деятельности в границах территории объекта культурного наследия согласно приложению № 3 к настоящему приказу.

4. Контроль за исполнением настоящего приказа возложить на заместителя министра Луничкина А.Н.

И.о. министра культуры, печати
и по делам национальностей
Республики Марий Эл



М.Матвеев

Министерство внутренней политики,
развития местного самоуправления и юстиции
Республики Марий Эл
Внесен в Реестр нормативных
правовых актов органов исполнительной власти
Республики Марий Эл

Регистрационный номер

120320190042

« 12 » 11 20 19 г.

**Границы территории объекта культурного наследия
(памятника истории и культуры) народов Российской Федерации
регионального значения
«Мемориальное кладбище жертв сталинских репрессий»**

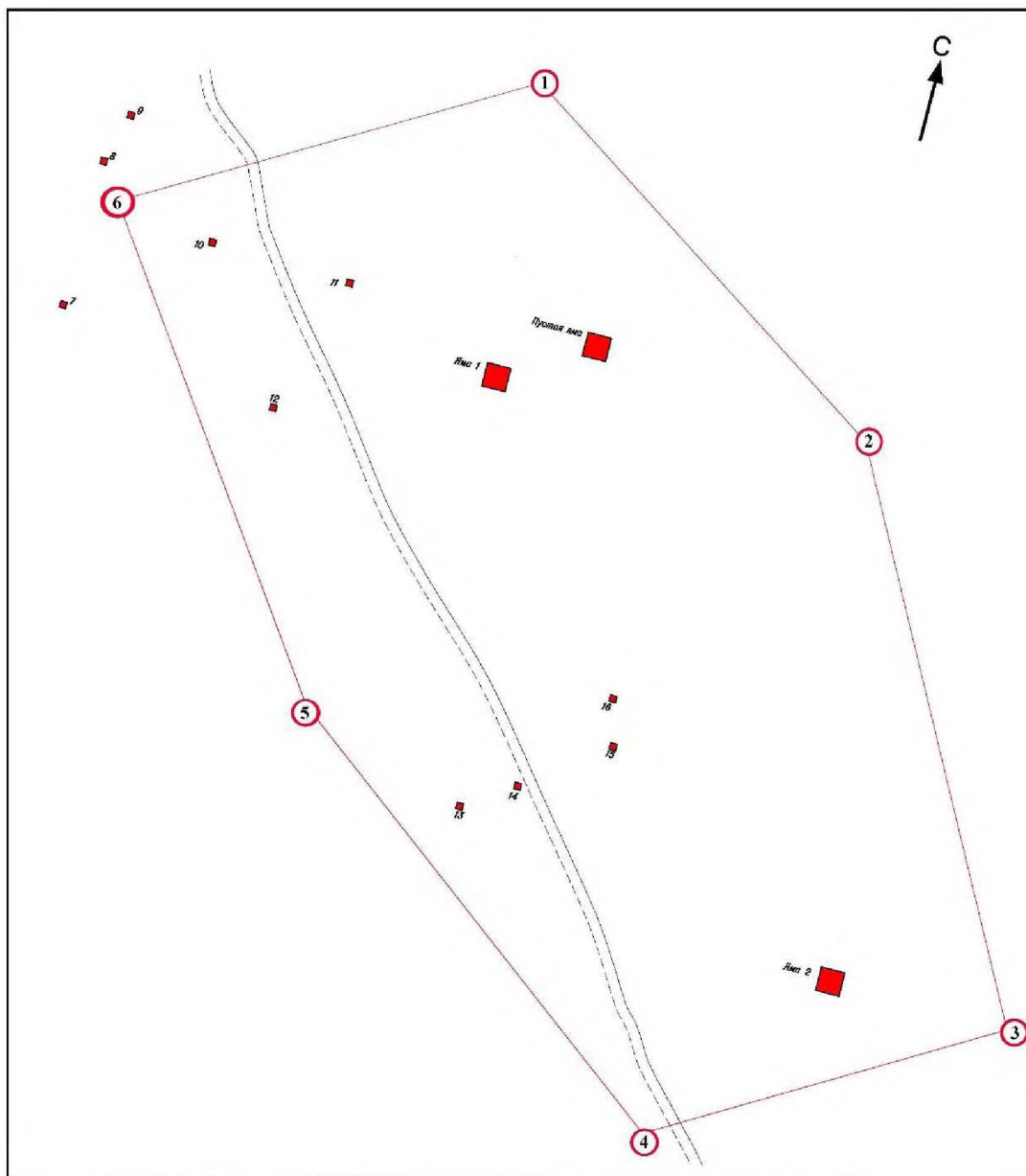
1. Объект культурного наследия (памятника истории и культуры) народов Российской Федерации регионального значения «Мемориальное кладбище жертв сталинских репрессий» (далее – объект культурного наследия) расположен по адресу: Республика Марий Эл, Медведевский район, в 11 км к юго-западу от г. Йошкар-Олы, в 1,8 км к юго-юго-востоку от п. Светлый, в 36 м к северо-востоку от дороги на д. Мендуры.

2. Сведения о границах территории объекта культурного наследия.

**Координаты характерных точек границ территории
объекта культурного наследия**







Обозначение (номер) характерной точки	Координаты характерных точек в местной системе координат (МСК-12)		Значение погрешности определения координат в системе, установленной для ведения государственного кадастра недвижимости (метров)
	X	Y	
1	354244.68	1269995.00	0,10
2	354174.13	1270101.79	
3	354032.72	1270176.72	
4	353982.21	1270090.14	
5	354069.72	1269975.83	
6	354186.65	1269894.37	

КАРТА (СХЕМА) границ территории объекта культурного наследия



Масштаб 1:1000

Условные обозначения

-  Граница территории объекта культурного наследия
-  Поворотные точки границы территории объекта культурного наследия
-  Шурф
-  Яма 1  Яма 2 (место захоронения репрессированных)
-  Грунтовая дорога

**Предмет охраны объекта культурного наследия
(памятника истории и культуры) народов Российской Федерации
регионального значения
«Мемориальное кладбище жертв сталинских репрессий»**

Для территории объекта культурного наследия (памятника истории и культуры) народов Российской Федерации регионального значения «Мемориальное кладбище жертв сталинских репрессий» (далее – объект культурного наследия) в соответствии со ст. 56.4 Федерального закона от 25.06.2002 № 73-ФЗ «Об объектах культурного наследия (памятниках истории и культуры) народов Российской Федерации» устанавливается следующий предмет охраны:

- предметом охраны - особенностями объекта культурного наследия, подлежащими обязательному сохранению, являются его ландшафтные и объемно-пространственные характеристики, элементы благоустройства, объекты, представляющие интерес с точки зрения истории, археологии и экологии, функциональное назначение;

- земельный участок, на котором обнаружены захоронения людей, погибших в годы сталинских репрессий, в установленных границах территории объекта культурного наследия;

- места массовых захоронений репрессированных в установленных границах территории объекта культурного наследия;

- участок леса, расположенный вдоль Мендурской дороги, в установленных границах территории объекта культурного наследия;

- особенности объекта культурного наследия: ямы (места массовых захоронений репрессированных); установленная на месте перезахоронения мраморная стела с надписью: «Братская могила жертв сталинских репрессий периода 30–40 годов»; деревянные поклонные кресты и железные кресты с именами погибших; два информационных стенда с текстом: «Мемориальное кладбище жертв сталинских репрессий периода 30–40 годов. Памятник истории Марийской АССР».

**Требования к осуществлению деятельности в границах территории
объекта культурного наследия (памятника истории и культуры)
народов Российской Федерации регионального значения
«Мемориальное кладбище жертв сталинских репрессий»**

Для территории объекта культурного наследия (памятника истории и культуры) народов Российской Федерации регионального значения «Мемориальное кладбище жертв сталинских репрессий» (далее – объект культурного наследия) в соответствии со ст. 5.1, 40, 56.4, 56.5 Федерального закона от 25.06.2002 № 73-ФЗ «Об объектах культурного наследия (памятниках истории и культуры) народов Российской Федерации» устанавливаются следующие требования:

Разрешается:

- проведение работ, направленных на обеспечение сохранности особенностей объекта культурного наследия;
- ведение хозяйственной деятельности, позволяющей обеспечить функционирование объекта культурного наследия в современных условиях;
- мероприятия по музеефикации объекта культурного наследия;
- уход за лесом: осуществление мероприятий, направленных на повышение продуктивности лесов, сохранение его полезных функций (рубка части деревьев, кустарников, агролесомелиоративные и иные мероприятия);
- очистка леса от захламления.

Запрещается:

- проведение земляных, строительных, мелиоративных и иных работ за исключением работ по сохранению объекта культурного наследия или его отдельных элементов, сохранению природной среды объекта культурного наследия;
 - проведение рубок лесных насаждений в случае, если это влечет за собой нарушение сохранности объекта культурного наследия;
 - вырубка ценных пород деревьев, за исключением санитарных рубок;
 - использование токсичных химических препаратов для охраны и защиты лесов.
-